LANDKREIS
WEILHEIM SCHONGAU

Fahrplan 2021

Bahnen und Busse im Pfaffenwinkel

Gültig vom 13. Dez. 2020 bis 11. Dez. 2021

(Änderungen vorbehalten!)

DB Oberbayernbus

BAHNLAND BAYERN
Zeit für Dich.

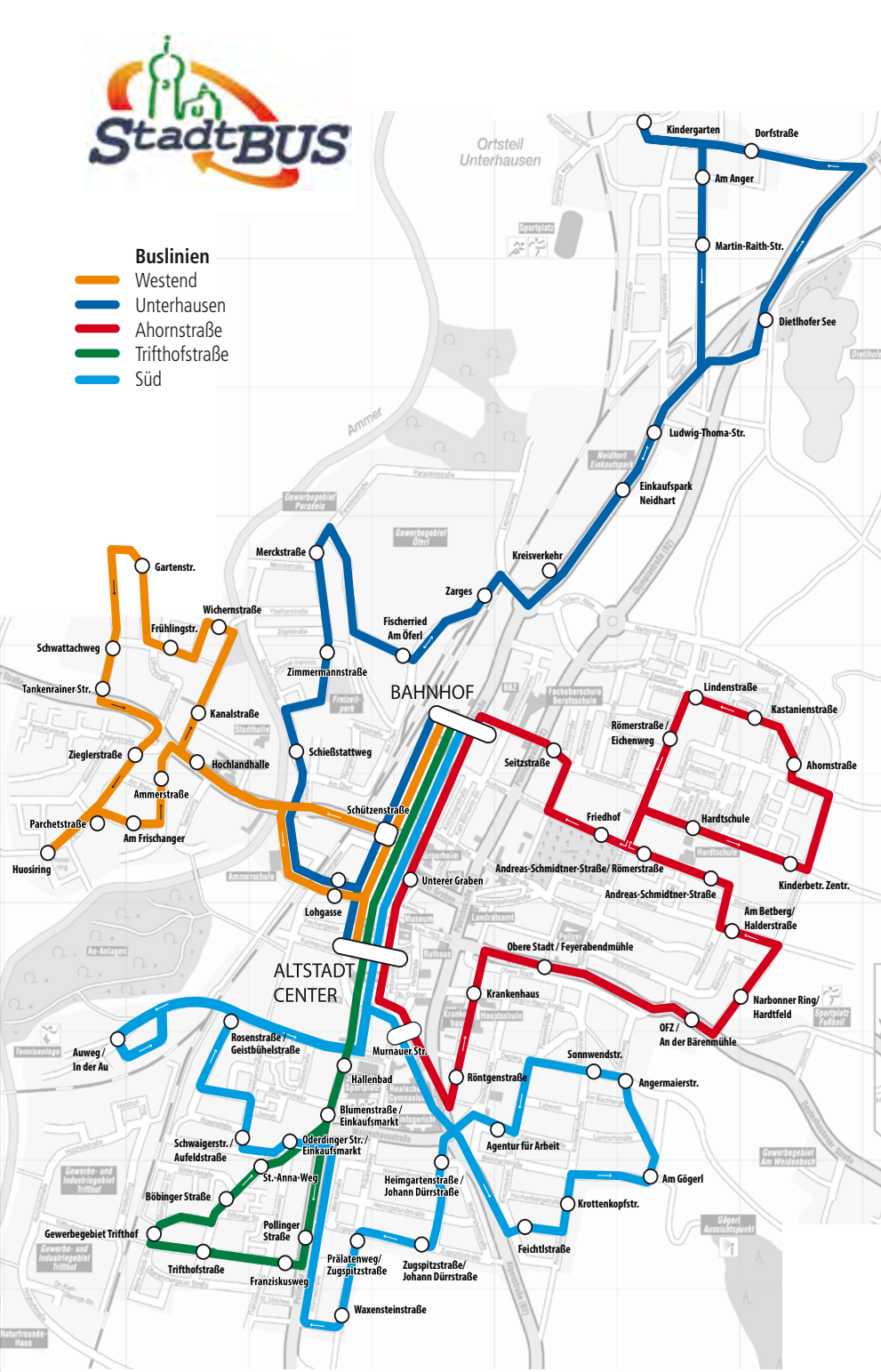
StadtBUS
Buslinien
Westend
Unterhausen
Ahornstraße
Trifthofstraße
Süd
Ortsteil Unterhausen
Kindergarten
Dorfstraße
Am Anger
Martin-Raith-Str.
Dietlhofer See
Ludwig-Thoma-Str.
Einkaufspark Neidhart
Kreisverkehr
Zarges
Fischerried Am Öferl
Merckstraße
Zimmermannstraße
Schießstattweg
Schützenstraße
Lohgasse
Unterer Graben
BAHNHOF
ALTSTADT CENTER
Murnauer Str.
Hallenbad
Blumenstraße / Einkaufsmarkt
Oberdinger Str. / Einkaufsmarkt
Rosenstraße / Geistbühelstraße
Auweg / In der Au
Schwaigerstr. / Aufeldstraße
St.-Anna-Weg
Böbinger Straße
Gewerbegebiet Trifthof
Pollinger Straße
Trifthofstraße
Franziskusweg
Prälatenweg/ Zugspitzstraße
Zugspitzstraße/ Johann Dürrstraße
Waxensteinstraße
Heimgartenstraße / Johann Dürrstraße
Agentur für Arbeit
Röntgenstraße
Krankenhaus
Obere Stadt / Feyerabendmühle
Sonnwendstr.
Angermaierstr.
Am Gögerl
Krottenkopfstr.
Feichtlstraße
Seitzstraße
Friedhof
Andreas-Schmidtner-Straße/ Römerstraße
Andreas-Schmidtner-Straße
Am Betberg/ Halderstraße
Narbonner Ring/ Hardtfeld
OFZ / An der Bärenmühle
Kinderbetr. Zentr.
Hardtschule
Ahornstraße
Kastanienstraße
Lindenstraße
Römerstraße / Eichenweg
Gartenstr.
Wichernstraße
Frühlingstr.
Schwattachweg
Tankenrainer Str.
Kanalstraße
Zieglerstraße
Hochlandhalle
Ammerstraße
Parchetstraße
Am Frischanger
Huosiring
Ammer
Gewerbegebiet Paradeis
Gewerbegebiet Öferl
Neidhart Einkaufspark
Freizeitpark
Stadthalle
Ammerschule
Fachoberschule Berufsschule
BBZ
Museum
Landratsamt
Rathaus
Krankenhaus
Hauptschule
Sportplatz
Sportplatz Fußball
Tennisanlage
Au-Anlagen
Gewerbe- und Industriegebiet Trifthof
Gewerbegebiet Am Weidenbach
Gögerl Aussichtspunkt
Naturfreunde-Haus

Das Liniennetz im Landkreis Weilheim-Schongau

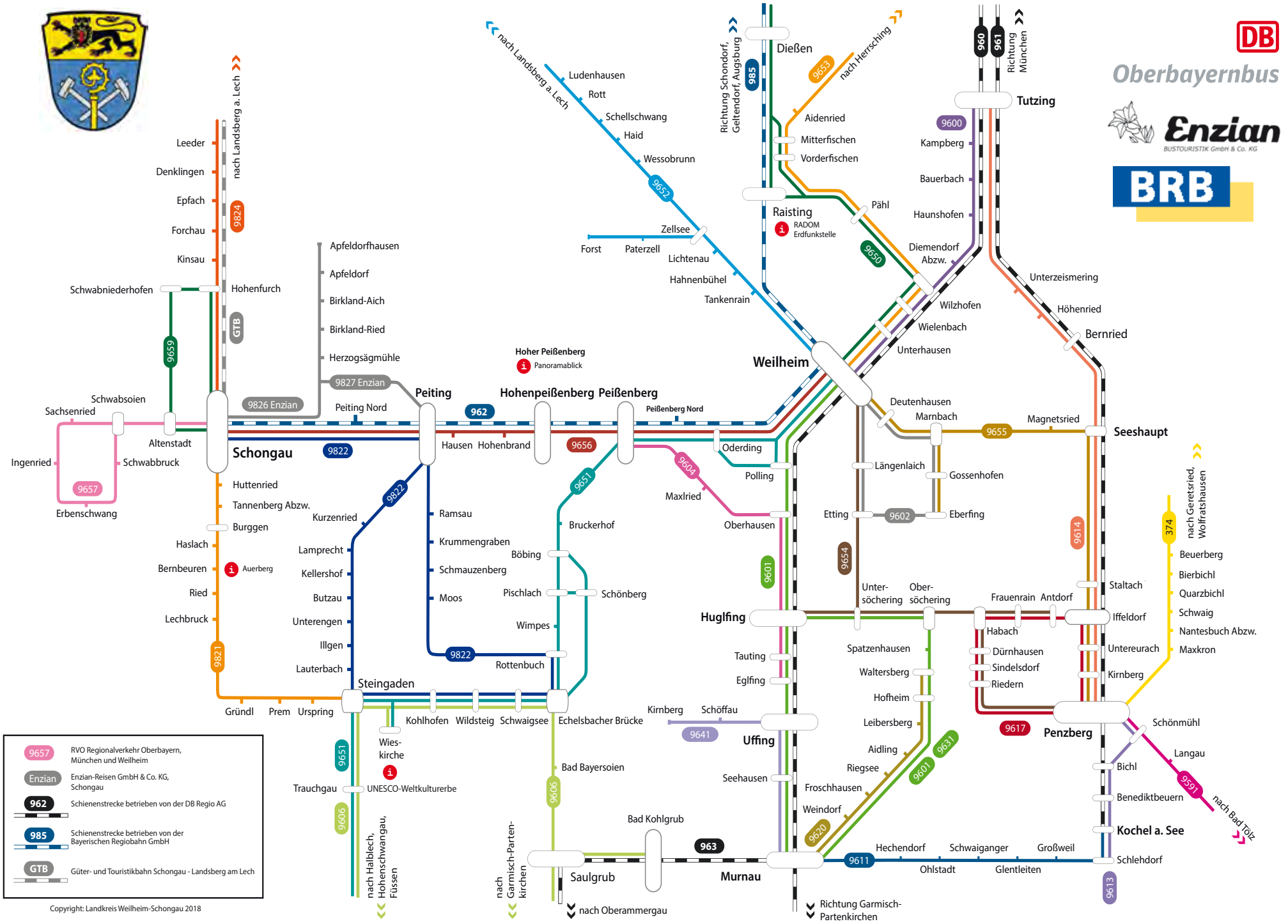

Grußwort

Liebe Mitbürgerinnen, liebe Mitbürger,
sehr verehrte Gäste unseres Landkreises!

Mit dem neuen Fahrplanheft möchten wir Sie wieder kompetent und ausführlich über das Verkehrsangebot im Landkreis Weilheim-Schongau und der angrenzenden Nachbarlandkreise informieren. Sie finden darin alle Angebote des öffentlichen Personennahverkehrs kompakt, übersichtlich und aktuell zusammengefasst.

Das vergangene Jahr wird uns allen sicherlich noch lange in Erinnerung bleiben. Die Covid-19-Pandemie stellt auch den öffentlichen Nahverkehr vor große Herausforderungen. Sowohl den Verkehrsunternehmen wie auch den Fahrgästen wird dabei einiges abverlangt. Die Einhaltung des Mindestabstandes in Bus und Bahn ist regelmäßig nicht möglich, was das Tragen eines Mund-Nasen-Schutzes zwingend notwendig macht. Die Auswirkungen von Corona auf den öffentlichen Nahverkehr werden mittel- und langfristig bestehen bleiben.

Damit die Nutzung des ÖPNV auch zu Pandemiezeiten möglichst sichergestaltet werden kann, ist ein gemeinsames Handeln aller Akteure notwendig.

Umso mehr freut es mich, dass die im vergangenen Jahr neu eingeführten Fahrkarten, wie das Umwelt-Abo oder das Oberlandler Seniorenticket, trotz der Corona-Pandemie gut angenommen wurden. Auch im kommenden Jahr besteht weiterhin die Möglichkeit die genannten Tickets zu erwerben.

Das Umwelt-Abo richtet sich an alle Einwohner mit Erstwohnsitz im Landkreis Weilheim-Schongau. Der Landkreis und die RVO beteiligen sich mit jeweils zwei Monatsbeiträgen, sodass Sie zwölf Monate fahren können und nur acht Monate bezahlen müssen. Zusätzlich besteht die Möglichkeit der Beteiligung des Arbeitgebers, welcher mindestens zwei weitere Monatsbeiträge übernehmen kann.

Das Oberlandler-Seniorenticket soll den Senioren ab 60 Jahren dem Umstieg auf den ÖPNV erleichtern. Bei freiwilliger Abgabe des Führerscheins wird das Ticket bis zu drei Jahre vom Landkreis finanziert. Sollte die freiwillige Abgabe des Führerscheins nicht gewollt sein, besteht alternativ die Option das Seniorenticket für 300 Euro bei der RVO zu erwerben.

Neu anbieten können wir Ihnen die MVV Regionalbuslinie 374 von Penzberg nach Wolfratshausen. Auf der neuen Verbindung können Sie ab Penzberg mit dem MVV-Ticket bis nach München fahren.

Ich wünsche Ihnen eine interessante Lektüre und allzeit gute Fahrt.

Ihre

Andrea Jochner-Weiß
Landrätin

Linienübersicht

Stadt- und Ortsverkehre

Stadtverkehr Weilheim Seite 8 - 10
Stadtverkehr Penzberg, Linie 4 (Direktverbindungen aus den Stadtteilen zu der Firma Roche) Seite 13
Stadtverkehr Penzberg, Ringlinie 1A (Bahnhof – Heiglhof – Roche – Birkenstraße - Bahnhof) Seite 14 - 15
Stadtverkehr Penzberg, Ringlinie 1B (Bahnhof – Birkenstraße – Roche – Heiglhof - Bahnhof) Seite 16 - 17
Stadtverkehr Penzberg, Linie 2 (Sindelsdorfer Straße – Bahnhof – Freiheit – Maxkron u. z.) Seite 18 – 19
Stadtverkehr Penzberg, Linie 3 (Bahnhof – Stadthalle – Freiheit – Fa.Roche) Seite 20
Stadtverkehr Schongau Seiten 22 - 23
Gesamtverkehr Schongau Bahnhof – Krankenhaus und zurück Seite 24

Busfahrpläne Region (RVO GmbH und Enzian Bustouristik)

Linie		Seite
374 MVV	Wolfratshausen – Beuerberg – Penzberg u. z.	25
373 MVV	Seeshaupt – Münsing – Wolfratshausen u. z.	26-27
9591	Bad Tölz – Bad Heilbrunn – Penzberg und zurück	28-29
9600	Weilheim – Wielenbach – Tutzing und zurück	30-31
9601	Weilheim – Huglfing – Uffing – Murnau u. z.	32-35
9631/41	Teilstrecken Murnau – Eglfing / Murnau – Kirnberg	36-37
9602	Weilheim – Marnbach – Eberfing – Weilheim	38-39
9604	Tauting – Huglfing – Peißenberg und zurück	40-41
9606	Garmisch-Part. – Oberammergau – Füssen u. z.	42-45
9613	Penzberg – Kochel – Schlehdorf und zurück	46-47
9614	Penzberg – Seeshaupt – Tutzing und zurück	48
9643	Schlehdorf – Penzberg - Habach – Murnau	49
9617	Penzberg – Iffeldorf – Habach – Sindelsdorf u. z.	50-51
9650	Weilheim – Dießen – Utting und zurück	52
9651	Weilheim – Peißenberg – Steingaden – Füssen u. z.	54-61

Linie		Seite
9652	Weilheim – Wessobrunn – Rott – Landsberg u.z	62-65
9653	Weilheim – Wielenbach – Pähl – Herrsching u. z.	66-67
9654	Weilheim – Obersöchering – Penzberg und zurück	68-69
9655	Weilheim – Seeshaupt – Penzberg und zurück	70-71
9656	Weilheim – Peißenberg – Schongau und zurück	72-75
9657	Schongau – Altenstadt – Sachsenried und zurück	76-77
9659	Schongau – Altenstadt – Hohenfurch und zurück	78-79
9821	Schongau–Burggen–Lechbruck–Steingaden u. z.	80-81
9822	Schongau–Peiting–Rottenbuch–Steingaden u. z.	82-83
9824	Schongau–Denklingen–Fuchstal–Landsberg u. z.	84-85
9826	Enzian Schongau - Herzogsägmühle - Birkland -Apfeldorf	86
9826	Enzian Apfeldorf - Birkland - Herzogsägmühle - Schongau	87
9827	Enzian Herzogsägmühle - Peiting - Herzogsägmühle	88

Nachtschwärmer, Schifffahrt, sonstige Linien

	Nachtschwärmer-Angebot Landkreis Weilheim-Schongau	Seite 90 - 91
	Schifffahrten auf dem Starnberger See und Ammersee	Seite 92 - 93
	Schifffahrt auf dem Staffelsee	Seite 94

Bahnfahrpläne

960	München – Weilheim – Garmisch-Partenkirchen – Mittenwald – Innsbruck und zurück	Seite 95 - 108
961	München – Tutzing – Penzberg – Kochel und zurück	Seite 110 - 113
962	Weilheim – Peißenberg – Schongau und zurück	Seite 114 - 115
963	Murnau – Bad Kohlgrub – Oberammergau und zurück	Seite 116 - 117
985	Augsburg – Geltendorf – Dießen – Weilheim und zurück	Seite 118 - 123
S 6	S-Bahn Tutzing – Starnberg – München und zurück (Auszug)	Seite 124 - 125
S 8	S-Bahn Herrsching – Weßling – München Hbf – München Flughafen u. z. (Auszug)	Seite 126 – 127
S 1 + 8	S-Bahn Verbindungen zum Flughafen München und zurück (Auszug)	Seite 128

Zusätzliche Informationen

Liniennetzplan Landkreis	Umschlag vorn
Liniennetz Stadtverkehr Weilheim	Umschlag vorn
Liniennetz und Fahrpreise Stadtverkehr Schongau	Umschlag hinten
Liniennetz Schnellbahnen (S- und U-Bahn) im MVV	Umschlag hinten
Allgemeine Hinweise	Seite 4
Ortsverzeichnis	Seite 5
Ansprechpartner im ÖPNV (Adressen, Rufnummern, Internet)	Seite 6 - 7
Liniennetz und Fahrpreise Stadtverkehr Penzberg	Seite 12
Busunternehmen Oppenrieder	farbiger Bildteil
Satz & Druck Peter Molnar	farbiger Bildteil
Roche Diagnostic GmbH	farbiger Bildteil
Integrierte Leitstelle (ILS) Oberland	farbiger Bildteil

Allgemeine Hinweise

Für die Fahrradmitnahme in Nahverkehrszügen wird die Fahrrad-Tageskarte Bayern empfohlen (6,00 € pro Rad, gültig bis 3 Uhr des Folgetages in allen Nahverkehrszügen in Bayern, zusätzlich in der S- und U-Bahn in München – Sperrzeiten und Beförderungsbedingungen beachten). Für einfache Fahrten bis 50 km oder Hin- und Rückfahrten bis 20 km ist auch eine Fahrrad-Kurzstreckenkarte erhältlich. Weitere Informationen und Gruppenanmeldungen an jeder DB-Verkaufsstelle.

Verkehr in den Schulferien, an Feiertagen und am 24. und 31. Dezember

In den Schulferien und am Buß- und Bettag wird das Fahrtenangebot auf den regionalen Buslinien der geringeren Nachfrage angepasst. Die Einschränkungen sind in den einzelnen Fahrplänen gekennzeichnet. Ferientermine für das Jahr 2021 (ohne Gewähr):

Weihnachten 2020/2021:	**23.12. bis 09.01.**	**Pfingsten 2021:**	**25.05. bis 04.06.**
Fasching 2021:	**15.02. bis 19.02.**	**Sommer 2021:**	**30.07. bis 13.09.**
Ostern 2021:	**29.03. bis 10.04.**	**Herbst 2021:**	**02.11. bis 05.11.**
		Buß- und Bettag:	**17.11.2021**

An **Heiligabend und Silvester (24. und 31.12.) gilt der Fahrplan für samstags. Zusätzlich** ist **nachmittags** und abends mit Einschränkungen zu rechnen. Beachten Sie hierzu bitte die Hinweise und Erläuterungen bei den einzelnen Linien.

An Feiertagen gilt generell der Fahrplan für Sonntage. Im Jahresfahrplan 2021 gelten als Feiertage:

25. und 26. Dezember	Weihnachten	13. Mai	Christi Himmelfahrt
01. Januar	Neujahr	23. Mai und 24. Juni	Pfingsten
06. Januar	Hl. Drei Könige	03. Juni	Fronleichnam
02. April	Karfreitag	15. August	Maria Himmelfahrt
04. und 05. April	Ostern	03. Oktober	Tag d. Deutschen Einheit
01. Mai	Maifeiertag	01. November	Allerheiligen

Bei der Fülle der verarbeiteten Daten sind trotz größter Sorgfalt einzelne Unstimmigkeiten oder Programmfehler nicht auszuschließen. Eine Gewähr für die Richtigkeit des Inhalts des Fahrplanbuches kann daher nicht übernommen werden.

Änderungen bleiben vorbehalten! Bitte beachten Sie stets die Aushänge an den Haltestellen und Hinweise im Internet.

Herausgeber: Landratsamt Weilheim-Schongau. **Redaktionelle Bearbeitung:** Landratsamt Weilheim-Schongau
Nachdruck und Weiterverarbeitung der Fahrplandaten nur mit Genehmigung des Herausgebers.

Ortsverzeichnis

Ort	Linie	Ort	Linie
Altenstadt	9657, 9659	Obersöchering	9601, 9631, 9643, 9654
Antdorf	9617, 9643, 9654	Oderding	9651, 9656
Bad Heilbrunn	9591	Ohlstadt	960
Bad Tölz	9591	Pähl	9650, 9653
Bernbeuren	9821	Peißenberg	962, 9604, 9651, 9656
Bernried	961, 9614	Peiting	962, 9656, 9822, Enzian-Bustouristik 9827
Beuerberg	374	Penzberg	961, 374, 9591, 9613, 9614, 9617, 9643,
Bichl	961, 9613		9654, 9655, Stadtverkehr
Böbing	9651	Polling	9601, 9651, 9656
Burggen	9821	Prem	9821
Denklingen	9824	Raisting	985, 9650
Dießen	985, 9650	Reichling	9652
Eberfing	9602, 9655	Rott	9652
Echelsbacher Brücke	9606, 9651, 9822	Rottenbuch	9606, 9651, 9822
Füssen	9606, 9651	Saulgrub	963, 9606
Garmisch-Partenkirchen	960, 9606	Schondorf	985
Geltendorf	985	Schongau	962, 9656, 9657, 9659, 9821, 9822, 9824,
Habach	9617, 9643, 9654		Enzian-Bustouristik 9826, Stadtverkehr
Herrsching	S 8, 9653	Schwabbruck	9657
Hohenfurch	9824, 9659	Schwabsoien	9657
Hohenpeißenberg	962, 9656	Sindelsdorf	9617, 9643, 9654
Huglfing	960, 9601, 9604	Seeshaupt	961, 373, 9614, 9655
Iffeldorf	961, 9614, 9617, 9643, 9655	Steingaden	9606, 9651, 9821, 9822
Ingenried	9657	Tutzing	960, 961, S 6, 9600, 9614
Kinsau	9824	Uffing	960, 9601, 9631, 9641
Kochel	961, 9613	Untereglfing	9601, 9604, 9631
Königsdorf	374	Weilheim	960, 962, 985, 9600, 9601, 9602, 9650, 9651,
Landsberg am Lech	9652, 9824		9652, 9653, 9654, 9655, 9656, Stadtbus
Lechbruck	9821	Wessobrunn	9652
Murnau	960, 963, 9601, 9631, 9641, 9643	Wielenbach	9600, 9650, 9653
Oberammergau	963, 9606	Wieskirche	9606, 9651
Obereglfing	9601, 9604, 9631	Wildsteig	9606, 9651, 9822
Oberhausen	9601, 9604	Wolfratshausen	374

Ihre Ansprechpartner für Bus und Bahn im Landkreis Weilheim-Schongau

Aufgabenträger

Landratsamt Weilheim-Schongau
Öffentlicher Personennahverkehr
Ansprechpartner: Frau Grenke
Frau Duschl

Stainhartstraße 7, 82362 Weilheim
Tel.: (08 81) 6 81-13 28 und 13 27
Fax.: (08 81) 6 81-22 98
E-Mail: oepnv@lra-wm.bayern.de

Deutsche Bahn AG

Internet: www.bahn.de

- Kundendialog DB Regio Bayern — Tel.: (0 89) 20 35 50 00
- Fundsachen-Hotline — Tel.: (09 00) 1 99 05 99 (0,59 Euro pro Min. aus dem Festnetz der Deutschen Telekom)

Schalteröffnungszeiten der besetzten Bahnhöfe:

Weilheim	Montag	6.00 – 18.00 Uhr	Samstag	7.30 – 14.00 Uhr
	Dienstag – Freitag	6.00 – 17.30 Uhr	Sonn- u. Feiertag	8.30 – 14.00 Uhr

Öffnungszeiten der Video-Reisezentren:

Peißenberg, Peiting, Penzberg, Schongau:	Montag - Freitag	6.45 – 18.15 Uhr
	Samstag	7.30 – 14.15 Uhr
	Sonn- und Feiertag	8.00 – 13.45 Uhr

Bayerische Regiobahn GmbH

Internet: www.bayerischeregiobahn.de

Viktoriastraße 3, 86150 Augsburg — Tel.: (08 21) 478 778 77 — Fax: (08 21) 478 778 79

Busunternehmen

Regionalverkehr Oberbayern GmbH *(Niederlassung West, Betrieb Weilheim)*	Paradeisstraße 81, 82362 Weilheim, Tel.: (08 81) 92 47 70, Fax: 9 24 77 10 E-Mail: rvo.weilheim@deutschebahn.com, Internet: www.rvo-bus.de
Busreisen Heinz Sprenzel	Allgäustraße 5, 86975 Bernbeuren, Tel.: (0 88 60) 4 92, Fax: 13 52 E-Mail: info@sprenzel-reisen.de, Internet: www.sprenzel-reisen.de
Busreisen Ortner	Huglfinger Straße 2, 82398 Polling, Tel.: (08 81) 9 25 34 14, Fax: 9 25 35 33 E-Mail: info@busreisen-ortner.de, Internet: www.busreisen-ortner.de
Busreisen Werner Sprenzel	Füssener Straße 18, 86975 Bernbeuren, Tel.: (0 88 60) 16 88, Fax: 83 58 E-Mail: wernersprenzel@aol.com, Internet: www.sprenzel-busreisen.de
Bustouristik Schweizer	Zeislerweg 4, 86971 Peiting, Tel.: (0 88 61) 6 62 33, Fax: 68 02 33 E-Mail: schweizer-bustouristik@t-online.de, Internet: www.schweizer-bustouristik.de

Busunternehmen Oppenrieder	Ettinger Straße 18, 82390 Eberfing, Tel.: (0 88 02) 17 67, Fax: 15 60 E-Mail: oppenrieder@t-online.de, Internet: www.oppenrieder-reisen.de
Enzian-Bustouristik GmbH & Co. KG	Augsburger Str. 54, 86956 Schongau, Tel.: (0 88 61) 25 45 200, Fax: 25 45 205 E-Mail: info@enzian-bustouristik.de, Internet: www.enzian-reisen.de
Josef Stoffl Busunternehmen e.K. (ehemals Fichtner-Reisen)	Ludwig-März-Straße 6, 82377 Penzberg, Tel.: (0 88 56) 26 95, Fax: 13 08 E-Mail: j.stoffl-busunternehmen@web.de, Internet: z. Zt. nicht verfügbar.
Wagner Reisen GmbH & Co. KG (ehemals Gansneder Reisen)	Hauptstraße 82, 82380 Peißenberg, Tel.: (0 88 03) 49 89 670, Fax: 49 89 679 E-Mail: info@wagner-reisen.net, Internet: www.wagner-reisen.net
Busunternehmen Ernst Jehle	Gebatstraße 1, 86956 Schongau, Tel.: (0 88 61) 24 18 00, Fax: 9 30 49 07 E-Mail: bus.jehle@gmx.de, Internet: z. Zt. nicht verfügbar.
Peitinger Omnibusse Koch GmbH	Schönriedlstraße 17, 86971 Peiting, Tel.: (0 88 61) 64 52, Fax: 6 77 73 E-Mail: peitingomnibusse@aol.com, Internet: www.peitinger-omnibusse.de
Verkehrsunternehmen Greinwald	Obere Au 21, 82380 Peißenberg, Tel.: (0 88 03) 48 86 15, Fax: 48 86 16 E-Mail: info@greinwald-reisen.de, Internet: www.greinwald-reisen.de

Enzian Bustouristik
GmbH & Co. KG

Taxi- und Mietwagenunternehmen

Gemeinde:	Unternehmer:	Telefon:
Bernried	Nusser, Christian	(0 81 58) 35 36
Hohenpeißenberg	Etzel, Christian	(0 88 05) 17 38
Oberhausen	Bader, Rudolf	(0 88 02) 12 38
Peißenberg	Etzel, Christian	(0 88 03) 24 80
	Ökumenische Sozialstation	(0 88 03) 63 33-189
	Egertz, Michaela	(0 88 03) 14 41
	Finsterwalder	(0 88 03) 4 88 58 86
	Greinwald, Franz	(0 88 03) 48 86 15
	Oberland-Mobil	(0 88 03) 49 99 615
Peiting	Etzel, Christian	(0 88 61) 25 69 75
	Siegmund, Friedrich	(0 88 61) 69 39 33
Penzberg	Schwankl, Jutta	(0 88 56) 20 70
	Zanker, Theo	(0 88 56) 22 70
	Greinwald, Franz	(0 88 56) 80 09 66
	Taxi Schöbel (Inh. Sonja Pleithner e.K.)	(0 88 56) 8 18 44
	Sonnleitner, Bernd	(0 88 56) 9 10 70 57

Gemeinde:	Unternehmer:	Telefon:
Penzberg	Altuntas, Murat	(0 88 56) 86 90 576
Schongau	Bayerisches Rotes Kreuz	(0 88 61) 17 72
	Taxi Eder (Inh. Burcu Mete e.K.)	(0 88 61) 76 39
	Kuran, Wolfgang	(0 88 61) 72 82
	Wieland, Uwe	(0 88 61) 88 98
	Sidamgrotzki, Wolfgang	(0 88 61) 2 04 49
Seeshaupt	Taxi Herget	(0 88 01) 16 68
Steingaden	Fahrservice Baur (Inh. Monika Schuster e.K.)	(0 88 62) 4 65
Weilheim	Medmobil Transportservice UG	(08 81) 1 35 91 00
	Finsterwalder, Désirée	(01 76) 71 66 03 99
	Bosch, Robert	(08 81) 34 44
	Stocchi, Alfredo	(08 81) 36 82
	Mayr, Udo	(08 81) 9 27 77 88
	Bayerisches Rotes Kreuz	(08 81) 9 29 00

CarSharing Pfaffenwinkel / Ökomobil e.V.
Fahrzeugstandorte u.a. in Weilheim, Schongau, Peiting, Peißenberg, Bernried, Penzberg
Anmeldung unter 01 75 8 43 82 66 oder info@carsharing-pfaffenwinkel.de

teilauto

Stadtbus Weilheim

Linien Unterhausen und Westend

LINIE UNTERHAUSEN	Montag - Freitag			Montag - Samstag						Montag - Freitag					
Altstadtcenter				09:14	10:14	11:14	12:14	13:14	14:14	15:14	16:14	17:14	18:14	19:14	20:14
Bahnhof / Postamt	06:16	07:16	08:16	-	-	-	-	-	-	-	-	-	-	-	-
Schützenstraße	06:17	07:17	08:17	-	-	-	-	-	-	-	-	-	-	-	-
Lohgasse / Einkaufsmarkt	-	-	-	09:16	10:16	11:16	12:16	13:16	14:16	15:16	16:16	17:16	18:16	19:16	20:16
Schießstattweg / Obstpresse	06:18	07:18	08:18	09:18	10:18	11:18	12:18	13:18	14:18	15:18	16:18	17:18	18:18	19:18	20:18
Zimmermannstraße	06:19	07:19	08:19	09:19	10:19	11:19	12:19	13:19	14:19	15:19	16:19	17:19	18:19	19:19	20:19
Merckstraße	06:20	07:20	08:20	09:20	10:20	11:20	12:20	13:20	14:20	15:20	16:20	17:20	18:20	19:20	20:20
Zug aus München (an)		*07:10*	*08:10*	*09:10*	*10:10*	*11:10*	*12:10*	*13:10*	*14:10*	*15:10*	*16:10*	*17:09*	*18:10*	*19:10*	*20:10*
Fischerried / Am Öferl / Bhf.	06:21	07:21	08:21	09:21	10:21	11:21	12:21	13:21	14:21	15:21	16:21	17:21	18:21	19:21	20:21
Firma Zarges	06:22	07:22	08:22	09:22	10:22	11:22	12:22	13:22	14:22	15:22	16:22	17:22	18:22	19:22	20:22
Einkaufspark Neidhart	06:23	07:23	08:23	09:23	10:23	11:23	12:23	13:23	14:23	15:23	16:23	17:23	18:23	19:23	20:23
Ludwig-Thoma-Straße	06:24	07:24	08:24	09:24	10:24	11:24	12:24	13:24	14:24	15:24	16:24	17:24	18:24	19:24	20:24
Dietlhofer See	06:25	07:25	08:25	09:25	10:25	11:25	12:25	13:25	14:25	15:25	16:25	17:25	18:25	19:25	20:25
Unterhausen Dorfstraße	06:27	07:27	08:27	09:27	10:27	11:27	12:27	13:27	14:27	15:27	16:27	17:27	18:27	19:27	20:27
Unterhausen Kindergarten	06:28	07:28	08:28	09:28	10:28	11:28	12:28	13:28	14:28	15:28	16:28	17:28	18:28	19:28	20:28
Unterhausen Am Anger	06:29	07:29	08:29	09:29	10:29	11:29	12:29	13:29	14:29	15:29	16:29	17:29	18:29	19:29	20:29
Unterhausen Martin-Raith-Str.	06:30	07:30	08:30	09:30	10:30	11:30	12:30	13:30	14:30	15:30	16:30	17:30	18:30	19:30	20:30
Ludwig-Thoma-Straße	06:31	07:31	08:31	09:31	10:31	11:31	12:31	13:31	14:31	15:31	16:31	17:31	18:31	19:31	20:31
Einkaufspark Neidhart	06:31	07:31	08:31	09:31	10:31	11:31	12:31	13:31	14:31	15:31	16:31	17:31	18:31	19:31	20:31
Kreisverkehr	06:32	07:32	08:32	09:32	10:32	11:32	12:32	13:32	14:32	15:32	16:32	17:32	18:32	19:32	20:32
Firma Zarges	06:33	07:33	08:33	09:33	10:33	11:33	12:33	13:33	14:33	15:33	16:33	17:33	18:33	19:33	20:33
Fischerried / Am Öferl / Bhf.	06:34	07:34	08:34	09:34	10:34	11:34	12:34	13:34	14:34	15:34	16:34	17:34	18:34	19:34	20:34
Zug nach München (ab)	*06:46*	*07:46*	*08:49*	*09:49*	*10:49*	*11:49*	*12:49*	*13:49*	*14:49*	*15:49*	*16:49*	*17:49*	*18:49*	*19:49*	*20:49*
Merckstraße	06:35	07:35	08:35	09:35	10:35	11:35	12:35	13:35	14:35	15:35	16:35	17:35	18:35	19:35	20:35
Zimmermannstraße	06:36	07:36	08:36	09:36	10:36	11:36	12:36	13:36	14:36	15:36	16:36	17:36	18:36	19:36	20:36
Schießstattweg / Obstpresse	06:37	07:37	08:37	09:37	10:37	11:37	12:37	13:37	14:37	15:37	16:37	17:37	18:37	19:37	20:37
Weilheim Schützenstr.	06:39	-	-	-	-	-	-	-	-	-	-	-	-	-	-
Lohgasse / Einkaufsmarkt	-	07:39	08:39	09:39	10:39	11:39	12:39	13:39	14:39	15:39	16:39	17:39	18:39	19:39	20:39
Bahnhof / Postamt	06:42	07:42	-	-	-	-	-	-	-	-	-	-	-	-	-
Zug nach München (ab)	*06:46*	*07:46*													
Altstadtcenter			08:42	09:42	10:42	11:42	12:42	13:42	14:42	15:42	16:42	17:42	18:42	19:42	20:42

LINIE WESTEND	Montag - Freitag			Montag - Samstag							Montag - Freitag				
Altstadtcenter				08:43	09:43	10:43	11:43	12:43	13:43	14:43	15:43	16:43	17:43	18:43	19:43
Zug aus München (an)			*07:39*		*09:39*	*10:39*	*11:39*	*12:39*	*13:39*	*14:39*	*15:38*	*16:34*	*17:35*	*18:34*	*19:34*
Bahnhof / Postamt	05:46	06:46	07:46	08:46	09:46	10:46	11:46	12:46	13:46	14:46	15:46	16:46	17:46	18:46	19:46
Schützenstraße	05:47	06:47	07:47	08:47	09:47	10:47	11:47	12:47	13:47	14:47	15:47	16:47	17:47	18:47	19:47
Hochlandhalle	05:48	06:48	07:48	08:48	09:48	10:48	11:48	12:48	13:48	14:48	15:48	16:48	17:48	18:48	19:48
Kanalstraße / Einkaufsmarkt	05:49	06:49	07:49	08:49	09:49	10:49	11:49	12:49	13:49	14:49	15:49	16:49	17:49	18:49	19:49
Wichernstraße	05:50	06:50	07:50	08:50	09:50	10:50	11:50	12:50	13:50	14:50	15:50	16:50	17:50	18:50	19:50
Frühlingstraße	05:51	06:51	07:51	08:51	09:51	10:51	11:51	12:51	13:51	14:51	15:51	16:51	17:51	18:51	19:51
Gartenstraße	05:52	06:52	07:52	08:52	09:52	10:52	11:52	12:52	13:52	14:52	15:52	16:52	17:52	18:52	19:52
Schwattachweg	05:53	06:53	07:53	08:53	09:53	10:53	11:53	12:53	13:53	14:53	15:53	16:53	17:53	18:53	19:53
Tankenrainer Straße	05:54	06:54	07:54	08:54	09:54	10:54	11:54	12:54	13:54	14:54	15:54	16:54	17:54	18:54	19:54
Zieglerstraße	05:55	06:55	07:55	08:55	09:55	10:55	11:55	12:55	13:55	14:55	15:55	16:55	17:55	18:55	19:55
Huosiring	05:56	06:56	07:56	08:56	09:56	10:56	11:56	12:56	13:56	14:56	15:56	16:56	17:56	18:56	19:56
Parchetstraße / Fußweg KiGa	05:56	06:56	07:56	08:56	09:56	10:56	11:56	12:56	13:56	14:56	15:56	16:56	17:56	18:56	19:56
Am Frischanger	05:57	06:57	07:57	08:57	09:57	10:57	11:57	12:57	13:57	14:57	15:57	16:57	17:57	18:57	19:57
Ammerstraße	05:58	06:58	07:58	08:58	09:58	10:58	11:58	12:58	13:58	14:58	15:58	16:58	17:58	18:58	19:58
Hochlandhalle	05:59	06:59	07:59	08:59	09:59	10:59	11:59	12:59	13:59	14:59	15:59	16:59	17:59	18:59	19:59
Schützenstraße	06:00	07:00	-	-	-	-	-	-	-	-	-	-	-	-	-
Lohgasse / Einkaufsmarkt	-	-	08:00	09:00	10:00	11:00	12:00	13:00	14:00	15:00	16:00	17:00	18:00	19:00	20:00
Altstadtcenter	-	-	08:03	09:03	10:03	11:03	12:03	13:03	14:03	15:03	16:03	17:03	18:03	19:03	20:03
Bahnhof / Postamt	06:03	07:03	08:07	09:07	10:07	11:07	12:07	13:07	14:07	15:07	16:07	17:07	18:07	19:07	20:07
Zug nach München (ab)	*06:10*	*07:11*	*08:12*	*09:18*	*10:18*	*11:18*	*12:18*	*13:18*	*14:18*	*15:17*	*16:12*	*17:18*	*18:12*	*19:12*	*20:18*

Hinweise:
Fahrplan gültig ab 14. Dezember 2020
Am 24. und 31.12. Betrieb wie samstags.
An Sonn- und Feiertagen kein Betrieb.

Regionalverkehr Oberbayern GmbH
Betrieb Weilheim
Paradeisstraße 81
Tel. (0881) 92 47 70

Busunternehmen
Anton Oppenrieder
Ettinger Str. 18, 82390 Eberfing
Tel. (0 88 02) 17 67
www.oppenrieder-reisen.de

Stadtbus Weilheim

Linien Trifthof und SÜD NEU (Gögerl, Prälatenweg und Au)

LINIE TRIFTHOF	Mo. - Fr.		Montag - Samstag							Montag - Freitag				
Zug aus München (an)											16:34	17:35	18:34	19:34
Bahnhof / Postamt	06:41	07:40	08:40	09:40	10:40	11:40	12:40	13:40	14:40	15:40	16:40	17:40	18:40	19:40
Schützenstraße	06:42	07:41	08:41	09:41	10:41	11:41	12:41	13:41	14:41	15:41	16:41	17:41	18:41	19:41
Altstadtcenter	-	07:44	08:44	09:44	10:44	11:44	12:44	13:44	14:44	15:44	16:44	17:44	18:44	19:44
Hallenbad	06:45	07:45	08:45	09:45	10:45	11:45	12:45	13:45	14:45	15:45	16:45	17:45	18:45	19:45
Blumenstraße / Einkaufsmarkt	06:45	07:45	08:45	09:45	10:45	11:45	12:45	13:45	14:45	15:45	16:45	17:45	18:45	19:45
Pollinger Straße	06:46	07:46	08:46	09:46	10:46	11:46	12:46	13:46	14:46	15:46	16:46	17:46	18:46	19:46
Franziskusweg	06:46	07:46	08:46	09:46	10:46	11:46	12:46	13:46	14:46	15:46	16:46	17:46	18:46	19:46
Trifthofstraße	06:47	07:47	08:47	09:47	10:47	11:47	12:47	13:47	14:47	15:47	16:47	17:47	18:47	19:47
Gewerbegebiet Trifthof (Fußweg)	06:47	07:47	08:47	09:47	10:47	11:47	12:47	13:47	14:47	15:47	16:47	17:47	18:47	19:47
Böbinger Straße	06:48	07:48	08:48	09:48	10:48	11:48	12:48	13:48	14:48	15:48	16:48	17:48	18:48	19:48
St.-Anna-Weg	06:49	07:49	08:49	09:49	10:49	11:49	12:49	13:49	14:49	15:49	16:49	17:49	18:49	19:49
Oderdinger Straße / Einkaufsmarkt	06:50	07:50	08:50	09:50	10:50	11:50	12:50	13:50	14:50	15:50	16:50	17:50	18:50	19:50
Hallenbad	06:51	07:51	08:51	09:51	10:51	11:51	12:51	13:51	14:51	15:51	16:51	17:51	18:51	19:51
Altstadtcenter	-	07:53	08:53	09:53	10:53	11:53	12:53	13:53	14:53	15:53	16:53	17:53	18:53	19:53
Bahnhof / Postamt	06:56	07:57												
Zug nach München (ab)	*07:11*	*08:12*												

LINIE SÜD (NEU)	Mo. - Fr.		Montag - Samstag							Montag - Freitag			
Zug aus München (an)	*07:10*	*08:10*	*09:10*	*10:10*	*11:10*	*12:10*	*13:10*	*14:10*	*15:10*	*16:10*	*17:09*	*18:10*	*19:10*
Bahnhof / Postamt	07:14	08:14	09:14	10:14	11:14	12:14	13:14	14:14	15:14	16:14	17:14	18:14	19:14
Schützenstraße	07:15	08:15	09:15	10:15	11:15	12:15	13:15	14:15	15:15	16:15	17:15	18:15	19:15
Altstadtcenter	07:18	08:18	09:18	10:18	11:18	12:18	13:18	14:18	15:18	16:18	17:18	18:18	19:18
Murnauer Straße	07:19	08:19	09:19	10:19	11:19	12:19	13:19	14:19	15:19	16:19	17:19	18:19	19:19
Feichtlstraße	07:21	08:21	09:21	10:21	11:21	12:21	13:21	14:21	15:21	16:21	17:21	18:21	19:21
Krottenkopfstraße	07:22	08:22	09:22	10:22	11:22	12:22	13:22	14:22	15:22	16:22	17:22	18:22	19:22
Am Gögerl	07:23	08:23	09:23	10:23	11:23	12:23	13:23	14:23	15:23	16:23	17:23	18:23	19:23
Angermaierstraße	07:24	08:24	09:24	10:24	11:24	12:24	13:24	14:24	15:24	16:24	17:24	18:24	19:24
Sonnwendstraße	07:25	08:25	09:25	10:25	11:25	12:25	13:25	14:25	15:25	16:25	17:25	18:25	19:25
Agentur für Arbeit	07:27	08:27	09:27	10:27	11:27	12:27	13:27	14:27	15:27	16:27	17:27	18:27	19:27
Heimgartenstraße / Johann-Dürr-Str	07:29	08:29	09:29	10:29	11:29	12:29	13:29	14:29	15:29	16:29	17:29	18:29	19:29
Zugspitzstraße / Johann-Dürr-Str.	07:30	08:30	09:30	10:30	11:30	12:30	13:30	14:30	15:30	16:30	17:30	18:30	19:30
Prälatenweg / Zugspitzstr.	07:31	08:31	09:31	10:31	11:31	12:31	13:31	14:31	15:31	16:31	17:31	18:31	19:31
Waxensteinstraße	07:32	08:32	09:32	10:32	11:32	12:32	13:32	14:32	15:32	16:32	17:32	18:32	19:32
Oderdinger Straße / Einkaufsmarkt	07:34	08:34	09:34	10:34	11:34	12:34	13:34	14:34	15:34	16:34	17:34	18:34	19:34
Schwaigerstr. / Aufeldstr.	07:35	08:35	09:35	10:35	11:35	12:35	13:35	14:35	15:35	16:35	17:35	18:35	19:35
Rosenstr. / Geistbühelstr.	07:36	08:36	09:36	10:36	11:36	12:36	13:36	14:36	15:36	16:36	17:36	18:36	19:36
Auweg / In der Au	07:37	08:37	09:37	10:37	11:37	12:37	13:37	14:37	15:37	16:37	17:37	18:37	19:37
Altstadtcenter	07:40	08:40	09:40	10:40	11:40	12:40	13:40	14:40	15:40	16:40	17:40	18:40	19:40

Hinweise:

Fahrplan gültig ab 14. Dezember 2020
Am 24. und 31.12. Betrieb wie samstags.
An Sonn- und Feiertagen kein Betrieb.

Regionalverkehr Oberbayern GmbH
Betrieb Weilheim
Paradeisstraße 81
Tel. (0881) 92 47 70
www.rvo-bus.de

Busunternehmen
Anton Oppenrieder
Ettinger Str. 18, 82390 Eberfing
Tel. (0 88 02) 17 67
www.oppenrieder-reisen.de

Stadtbus Weilheim

Linie Ahornstraße

LINIE AHORNSTRASSE	Montag - Freitag				Montag - Samstag											
Zug aus München (an)			*07:10*		*08:10*		*09:10*		*10:10*		*11:10*		*12:10*		*13:10*		*14:10*		*15:10*
Bahnhof / Postamt	06:18		07:17		08:17		09:17		10:17		11:17		12:17		13:17		14:17		15:17
Schützenstraße	06:19		07:18		08:18		09:18		10:18		11:18		12:18		13:18		14:18		15:18
Unterer Graben (nur Ausstieg)	06:20		07:20		08:20		09:20		10:20		11:20		12:20		13:20		14:20		15:20
Altstadtcenter	-	06:51	07:21	07:51	08:21	08:51	09:21	09:51	10:21	10:51	11:21	11:51	12:21	12:51	13:21	13:51	14:21	14:51	15:21
Murnauer Straße	06:22	06:52	07:22	07:52	08:22	08:52	09:22	09:52	10:22	10:52	11:22	11:52	12:22	12:52	13:22	13:52	14:22	14:52	15:22
Röntgenstraße	06:23	06:53	07:23	07:53	08:23	08:53	09:23	09:53	10:23	10:53	11:23	11:53	12:23	12:53	13:23	13:53	14:23	14:53	15:23
Krankenhaus	06:24	06:54	07:24	07:54	08:24	08:54	09:24	09:54	10:24	10:54	11:24	11:54	12:24	12:54	13:24	13:54	14:24	14:54	15:24
Obere Stadt / Feyerabendmühle	06:25	06:55	07:25	07:55	08:25	08:55	09:25	09:55	10:25	10:55	11:25	11:55	12:25	12:55	13:25	13:55	14:25	14:55	15:25
OFZ / An der Bärenmühle	06:26	06:56	07:26	07:56	08:26	08:56	09:26	09:56	10:26	10:56	11:26	11:56	12:26	12:56	13:26	13:56	14:26	14:56	15:26
Narbonner Ring / Hardtfeld	06:27	06:57	07:27	07:57	08:27	08:57	09:27	09:57	10:27	10:57	11:27	11:57	12:27	12:57	13:27	13:57	14:27	14:57	15:27
Am Betberg / Haldersträße	06:28	06:58	07:28	07:58	08:28	08:58	09:28	09:58	10:28	10:58	11:28	11:58	12:28	12:58	13:28	13:58	14:28	14:58	15:28
Andreas-Schmidtner-Straße	06:28	06:58	07:28	07:58	08:28	08:58	09:28	09:58	10:28	10:58	11:28	11:58	12:28	12:58	13:28	13:58	14:28	14:58	15:28
A.-Schmidtner-Str. / Römerstraße	06:29	06:59	07:29	07:59	08:29	08:59	09:29	09:59	10:29	10:59	11:29	11:59	12:29	12:59	13:29	13:59	14:29	14:59	15:29
Hardtschule	06:30	07:00	07:30	08:00	08:30	09:00	09:30	10:00	10:30	11:00	11:30	12:00	12:30	13:00	13:30	14:00	14:30	15:00	15:30
Kinderbetreuungszentrum	06:31	07:01	07:31	08:01	08:31	09:01	09:31	10:01	10:31	11:01	11:31	12:01	12:31	13:01	13:31	14:01	14:31	15:01	15:31
Ahornstraße	06:32	07:02	07:32	08:02	08:32	09:02	09:32	10:02	10:32	11:02	11:32	12:02	12:32	13:02	13:32	14:02	14:32	15:02	15:32
Kastanienstraße	06:33	07:03	07:33	08:03	08:33	09:03	09:33	10:03	10:33	11:03	11:33	12:03	12:33	13:03	13:33	14:03	14:33	15:03	15:33
Lindenstraße	06:34	07:04	07:34	08:04	08:34	09:04	09:34	10:04	10:34	11:04	11:34	12:04	12:34	13:04	13:34	14:04	14:34	15:04	15:34
Römerstraße / Eichenweg	06:35	07:05	07:35	08:05	08:35	09:05	09:35	10:05	10:35	11:05	11:35	12:05	12:35	13:05	13:35	14:05	14:35	15:05	15:35
Friedhof	06:36	07:06	07:36	08:06	08:36	09:06	09:36	10:06	10:36	11:06	11:36	12:06	12:36	13:06	13:36	14:06	14:36	15:06	15:36
Seitzstraße	06:37	07:07	07:37	08:07	08:37	09:07	09:37	10:07	10:37	11:07	11:37	12:07	12:37	13:07	13:37	14:07	14:37	15:07	15:37
Bahnhof / Postamt	06:39	07:09	07:39	08:09	08:39	09:09	09:39	10:09	10:39	11:09	11:39	12:09	12:39	13:09	13:39	14:09	14:39	15:09	15:39
Zug nach München (ab)	*06:46*	*07:18*	*07:46*	*08:25*	*08:49*	*09:18*	*09:49*	*10:18*	*10:49*	*11:18*	*11:49*	*12:18*	*12:49*	*13:18*	*13:49*	*14:18*	*14:49*	*15:17*	*15:49*
Schützenstraße	06:42	07:15	07:41	08:15	08:41	09:15	09:41	10:15	10:41	11:15	11:41	12:15	12:41	13:15	13:41	14:15	14:41	15:15	15:41
Unterer Graben (nur Ausstieg)	06:44	07:17	07:43	08:17	08:43	09:17	09:43	10:17	10:43	11:17	11:43	12:17	12:43	13:17	13:43	14:17	14:43	15:17	15:43
Altstadtcenter		07:18	07:44	08:18	08:44	09:18	09:44	10:18	10:44	11:18	11:44	12:18	12:44	13:18	13:44	14:18	14:44	15:18	15:44

LINIE AHORNSTRASSE	Montag - Freitag									
Zug aus München (an)		*16:10*		*17:09*		*18:10*		*19:10*		*20:10*
Bahnhof / Postamt		16:17		17:17		18:17		19:17		20:17
Schützenstraße		16:18		17:18		18:18		19:18		20:18
Unterer Graben (nur Ausstieg)		16:20		17:20		18:20		19:20		20:20
Altstadtcenter	15:51	16:21	16:51	17:21	17:51	18:21	18:51	19:21	19:51	20:21
Murnauer Straße	15:52	16:22	16:52	17:22	17:52	18:22	18:52	19:22	19:52	20:22
Röntgenstraße	15:53	16:23	16:53	17:23	17:53	18:23	18:53	19:23	19:53	20:23
Krankenhaus	15:54	16:24	16:54	17:24	17:54	18:24	18:54	19:24	19:54	20:24
Obere Stadt / Feyerabendmühle	15:55	16:25	16:55	17:25	17:55	18:25	18:55	19:25	19:55	20:25
OFZ / An der Bärenmühle	15:56	16:26	16:56	17:26	17:56	18:26	18:56	19:26	19:56	20:26
Narbonner Ring / Hardtfeld	15:57	16:27	16:57	17:27	17:57	18:27	18:57	19:27	19:57	20:27
Am Betberg / Haldersträße	15:58	16:28	16:58	17:28	17:58	18:28	18:58	19:28	19:58	20:28
Andreas-Schmidtner-Straße	15:58	16:28	16:58	17:28	17:58	18:28	18:58	19:28	19:58	20:28
A.-Schmidtner-Str. / Römerstraße	15:59	16:29	16:59	17:29	17:59	18:29	18:59	19:29	19:59	20:29
Hardtschule	16:00	16:30	17:00	17:30	18:00	18:30	19:00	19:30	20:00	20:30
Kinderbetreuungszentrum	16:01	16:31	17:01	17:31	18:01	18:31	19:01	19:31	20:01	20:31
Ahornstraße	16:02	16:32	17:02	17:32	18:02	18:32	19:02	19:32	20:02	20:32
Kastanienstraße	16:03	16:33	17:03	17:33	18:03	18:33	19:03	19:33	20:03	20:33
Lindenstraße	16:04	16:34	17:04	17:34	18:04	18:34	19:04	19:34	20:04	20:34
Römerstraße / Eichenweg	16:05	16:35	17:05	17:35	18:05	18:35	19:05	19:35	20:05	20:35
Friedhof	16:06	16:36	17:06	17:36	18:06	18:36	19:06	19:36	20:06	20:36
Seitzstraße	16:07	16:37	17:07	17:37	18:07	18:37	19:07	19:37	20:07	20:37
Bahnhof / Postamt	16:09	16:39	17:09	17:39	18:09	18:39	19:09	19:39	20:09	20:40
Zug nach München (ab)		*16:49*	*17:18*	*17:49*		*18:49*		*19:49*	*20:18*	*20:49*
Schützenstraße	16:15	16:41	17:15	17:41	18:15	18:41	19:15	19:41		20:41
Unterer Graben (nur Ausstieg)	16:17	16:43	17:17	17:43	18:17	18:43	19:17	19:43		20:43
Altstadtcenter	16:18	16:44	17:18	17:44	18:18	18:44	19:18	19:44		20:44

Hinweise:

Fahrplan gültig ab 14. Dezember 2020

Am 24. und 31.12. Betrieb wie samstags.

An Sonn- und Feiertagen kein Betrieb.

Regionalverkehr Oberbayern GmbH
Betrieb Weilheim
Paradeisstraße 81
Tel. (0881) 92 47 70

Busunternehmen
Anton Oppenrieder
Ettinger Str. 18, 82390 Eberfing
Tel. (0 88 02) 17 67

CarSharing Pfaffenwinkel

Wir sind Teil des Umweltverbundes

CarSharing ermöglicht Autofahren, ohne ein KFZ zu besitzen. Dadurch entfallen für den Nutzer die hohen Kosten für Anschaffung, Versicherung, Reparaturen und Parkplatz. Ein eigenes Auto, oder ein Zweitwagen, kann verkauft oder muss nicht angeschafft werden. Neueste Studien zeigen, dass ein CarSharing-Auto mehr als 10 private Autos überflüssig macht - weniger Autos im öffentlichen Raum lassen mehr Platz für Menschen und Natur.

CarSharer benutzen viel ÖPNV, Fahrrad und Taxi oder gehen zu Fuß. Wird ein Auto benötigt, kann es online oder telefonisch für den gewünschten Zeitraum reserviert werden. Damit können dann Einkäufe, Besuche, Ausflüge und sogar Urlaubsfahrten mit einem jeweils passend großen Fahrzeug erledigt werden.

Rufen Sie an und erfahren Sie mehr unter **Tel. 0175 - 84 38 266**
oder **info@carsharing-pfaffenwinkel.de**

CarSharing Pfaffenwinkel ist ein Projekt des Ökomobil Pfaffenwinkel e. V.
Postfach 1453 in 82354 Weilheim · Telefon 0175 - 84 38 266
info@carsharing-pfaffenwinkel.de · www.carsharing-pfaffenwinkel.de

Liniennetzplan Penzberg

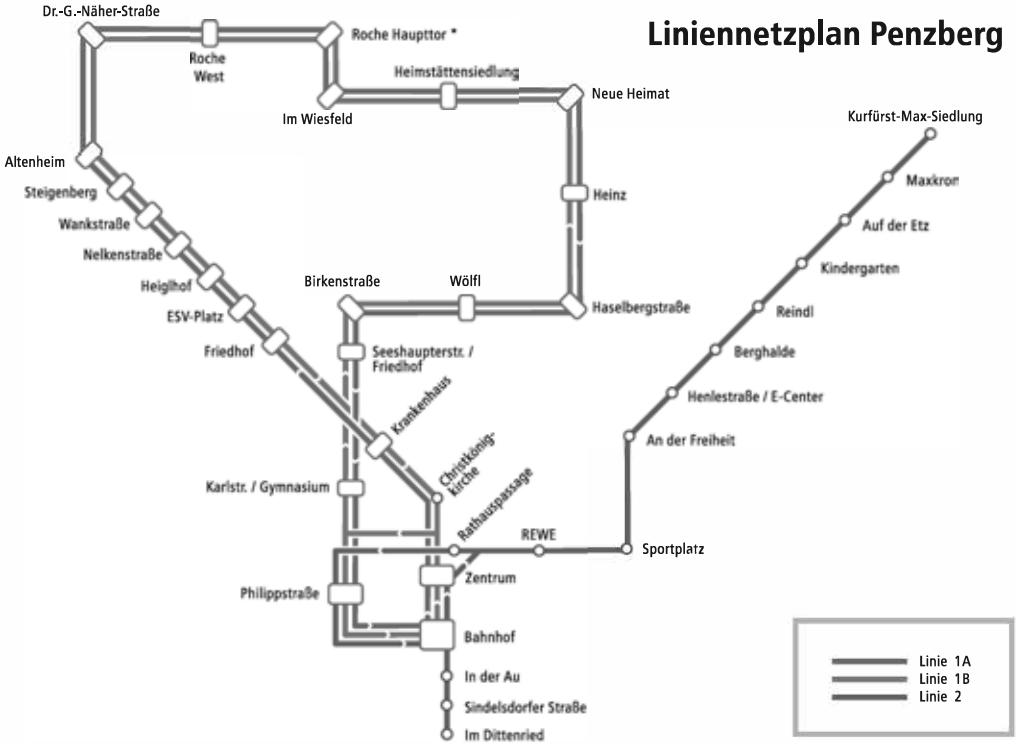

* alle Tage außer Sa

STADTBUSTARIFE

Einzelfahrschein	
Erwachsene	1,20 €
Kinder/Jugendliche (6-15 J.)	0,70 €
Tagesfahrschein	
Erwachsene	2,00 €
Kinder/Jugendliche (6-15 J.)	2,00 €
10er Karte	
Erwachsene	8,50 €
Kinder/Jugendliche (6-15 J.)	5,00 €
Wochenkarte	7,00 €
Monatskarte	21,00 €
Schülermonatskarte	17,00 €
Jahreskarte (Abo)	*165,00 €

Mindestlaufzeit: 1 Jahr, Bezahlung monatlich, danach flexibel kündbar
*nur im Bürgerbüro erhältlich

» **Bahncard**
25 % Ermäßigung auf Einzelfahrschein

» **Schwerbehinderte – unentgeltlich –**
(wenn im Besitz einer Wertmarke)

Hier erhalten Sie Fahrkarten:

» **Rathaus, Bürgerbüro**
10 % Rabatt auf 10er-Erwachsenen-, 10er-Kinder-/Jugendlichen-, Wochen -und Monatskarten

» **Fa. Roche Diagnostics GmbH**
Fahrkarten erhältlich am Kiosk.
5 % Rabatt auf 10er-Erwachsenen-, Wochen- und Monatskarten

» **Café Ahammer, Haltestelle Zentrum**

» **Buchhandlung Rolles, bei Sparkasse**

» **Hotel-Olympia-Kiosk, Bahnhofstraße**
10er-, Wochen- und Monatskarten zum Normaltarif, während der Geschäftszeiten

Verantwortlich: Stadt Penzberg
Ansprechpartner: Peter Holzmann
Email: peter.holzmann@penzberg.de
Tel. 08856 / 813-400
Fax. 08856 / 813-409

STADT PENZBERG

Stadtverkehr Penzberg - Direktverbindungen aus den Stadtteilen zu Fa. Roche

Alle Fahrten nur Montag - Freitag an Werktagen

Fahrplan gültig ab 14. Dezember 2020

Änderungen vorbehalten.

KIRNBERG - ROCHE											
Linie	9655	9617	9655	9617	9617	9655	9614	9655	9617	9655	9617
Haltestellen	**S**						**F**				
Kirnberg	**06:00**	**06:29**	**07:05**	**07:14**	**07:44**	**07:59**	**08:13**	**08:29**	**08:44**	**08:59**	**09:44**
Roche West	06:02	06:32	07:08	07:17	07:47	08:01	08:16	08:31	08:47	09:01	09:47
Roche Haupttor	**06:04**	**06:35**	**07:10**	**07:20**	**07:50**	**08:03**	**08:18**	**08:33**	**08:50**	**09:03**	**09:50**

ROCHE - KIRNBERG												
Linie	9617	9617	9617	9617	9655	9614	9617	9655	9614	9617	9655	9617
Haltestellen												
Roche Haupttor	**12:00**	**13:00**	**15:00**	**15:35**	**16:00**	**16:20**	**16:35**	**17:05**	**17:23**	**18:00**	**18:25**	**18:40**
Roche West	12:03	13:03	15:03	15:38	16:02	16:22	16:38	17:07	17:25	18:03	18:27	18:43
Kirnberg	**12:06**	**13:06**	**15:06**	**15:41**	**16:04**	**16:25**	**16:41**	**17:09**	**17:28**	**18:06**	**18:29**	**18:46**

KURFÜRST-MAX-SIEDLUNG - ROCHE			
Linie	374	374	374
Haltestellen			
Kurfürst-Max-Siedlung	**06:21**	**07:21**	**08:21**
Maxkron	06:22	07:22	08:22
Auf der Etz	06:23	07:23	08:23
Kindergarten	06:24	07:24	08:24
Reindl	06:25	07:25	08:25
Roche Haupttor	**06:28**	**07:28**	**08:28**

S = nur an Schultagen
F = nur an schulfreien Tagen

ROCHE - KURFÜRST-MAX-SIEDLUNG				
Linie	374	374	374	374
Haltestellen				
Roche Haupttor	**15:52**	**16:52**	**17:52**	**18:52**
Reindl	15:55	16:55	17:55	18:55
Kindergarten	15:56	16:56	17:56	18:56
Auf der Etz	15:57	16:57	17:57	18:57
Maxkron	15:58	16:58	17:58	18:58
Kurfürst-Max-Siedlung	**16:00**	**17:00**	**18:00**	**19:00**

SINDELSDORFER STRASSE - ROCHE				
Linie	4	9591	4	9617
Haltestellen				
Im Dittenried	**05:58**		**06:45**	**08:15**
Sindelsdorfer Straße	05:59		06:46	08:16
In der Au	06:00		06:47	08:17
Bahnübergang	06:01		06:48	08:18
Zentrum	06:03	06:30	06:50	08:20
Kreisel/Grube		06:31		
Nonnenwaldstraße		06:32		
Roche Haupttor	**06:10**	**06:37**	**06:57**	**08:28**

ROCHE - SINDELSDORFER STRASSE			
Linie	4	9654	9654
Haltestellen	**D**		
Roche Haupttor	**15:50**	**17:00**	**17:45**
Nonnenwaldstraße		17:03	17:48
Kreisel/Grube		17:04	17:49
Philippstraße	16:00	17:07	17:52
Bahnhof	16:01	17:10	17:55
In der Au	16:02	17:14	17:56
Sindelsdorfer Straße	16:03	17:15	17:57
Im Dittenried	**16:05**	**17:15**	**17:57**

D = nur Montag bis Donnerstag

1 A Stadtverkehr Penzberg, Ringlinie A: Bahnhof - Heiglhof - Steigenberg - Roche - Neue Heimat - Birkenstraße - Bahnhof ♿

DB BAHN Oberbayernbus

Regionalverkehr Oberbayern GmbH, Niederlassung West, Betr. Weilheim, Tel.: (08 81) 92 47 70, www.rvo-bus.de

Fahrplan gültig ab 13. Dezember 2020
Am 24. und 31.12. Betrieb wie Samstag
An Sonn- und Feiertagen kein Betrieb. Am Buß- und Bettag Betrieb nach Ferienfahrplan.
♿ Auf dieser Linie werden behindertengerechte Niederflurbusse eingesetzt (soweit betrieblich möglich)

	Montag - Freitag																	
Fahrtnummer	001	003	005	007	009	011	013	015	017	019	021	023	025	027	029	031	033	035
Haltestellen																		
Anschlußhinweis																		
Zug aus Tutzing/München an			*5.44*	*6.19*	*6.51*	*7.22*	*7.53*	*8.23*	*8.51*		*9.52*		*10.52*			*12.22*		*13.33*
Penzberg Bahnhof Steig 1 ab		**5.27**	**5.54**	**6.27**	**6.57**	**7.27**	**7.57**	**8.27**	**8.57**	**9.27**	**9.57**	**10.27**	**10.57**	**11.27**	**11.57**	**12.27**	**13.10**	**13.42**
Penzberg Mittelschule																	S 13.13	
Penzberg Zentrum		5.28	5.56	6.29	6.59	7.29	7.59	8.29	8.59	9.29	9.59	10.29	10.59	11.29	11.59	12.29	13.15	13.44
Penzberg Krankenhaus		5.30	5.58	6.31	7.01	7.31	8.01	8.31	9.01	9.31	10.01	10.31	11.01	11.31	12.01	12.31	13.17	13.46
Penzberg Friedhof		5.32	6.00	6.33	7.03	7.33	8.03	8.33	9.03	9.33	10.03	10.33	11.03	11.33	12.03	12.33	13.19	13.48
Penzberg ESV-Platz		5.33	6.01	6.34	7.04	7.34	8.04	8.34	9.04	9.34	10.04	10.34	11.04	11.34	12.04	12.34	13.20	13.49
Penzberg Heiglhof		**5.34**	**6.02**	**6.35**	**7.05**	**7.35**	**8.05**	**8.35**	**9.05**	**9.35**	**10.05**	**10.35**	**11.05**	**11.35**	**12.05**	**12.35**	**13.21**	**13.50**
Penzberg Nelkenstraße		5.34	6.02	6.35	7.05	7.35	8.05	8.35	9.05	9.35	10.05	10.35	11.05	11.35	12.05	12.35	13.21	13.50
Penzberg Wankstraße		5.35	6.03	6.36	7.06	7.36	8.06	8.36	9.06	9.36	10.06	10.36	11.06	11.36	12.06	12.36	13.22	13.51
Penzberg Steigenberg		5.36	6.05	6.38	7.08	7.38	8.08	8.38	9.08	9.38	10.08	10.38	11.08	11.38	12.08	12.38	13.24	13.53
Penzberg Altenheim		5.37	6.06	6.39	7.09	7.39	8.09	8.39	9.09	9.39	10.09	10.39	11.09	11.39	12.09	12.39	13.25	13.54
Penzberg Dr.-G.-Näher-Str.		5.37	6.06	6.39	7.09	7.39	8.09	8.39	9.09	9.39	10.09	10.39	11.09	11.39	12.09	12.39	13.25	13.54
Penzberg Roche West		5.39	6.08	6.41	7.11	7.41	8.11	8.41	9.11	9.41	10.11	10.41	11.11	11.41	12.11	12.41	13.27	13.56
Penzberg Roche Haupttor		**5.41**	**6.10**	**6.43**	**7.13**	**7.43**	**8.13**	**8.43**	**9.13**	**9.43**	**10.13**	**10.43**	**11.13**	**11.43**	**12.13**	**12.43**	**13.29**	**13.58**
Penzberg Im Wiesfeld	5.08	5.42	6.11	6.44	7.14	7.44	8.14	8.44	9.14	9.44	10.14	10.44	11.14	11.44	12.14	12.44	13.30	13.59
Penzberg Heimstättensiedlung	5.09	5.43	6.12	6.45	7.15	7.45	8.15	8.45	9.15	9.45	10.15	10.45	11.15	11.45	12.15	12.45	13.31	14.00
Penzberg Neue Heimat	5.10	5.44	6.13	6.46	7.16	7.46	8.16	8.46	9.16	9.46	10.16	10.46	11.16	11.46	12.16	12.46	13.32	14.01
Penzberg Heinz	5.11	5.45	6.14	6.47	7.17	7.47	8.17	8.47	9.17	9.47	10.17	10.47	11.17	11.47	12.17	12.47	13.33	14.02
Penzberg Haselbergstr.	5.12	5.46	6.15	6.48	7.18	7.48	8.18	8.48	9.18	9.48	10.18	10.48	11.18	11.48	12.18	12.48	13.34	14.03
Penzberg Wölfl	5.13	5.47	6.16	6.49	7.19	7.49	8.19	8.49	9.19	9.49	10.19	10.49	11.19	11.49	12.19	12.49	13.35	14.04
Penzberg Birkenstraße	**5.14**	**5.48**	**6.17**	**6.50**	**7.20**	**7.50**	**8.20**	**8.50**	**9.20**	**9.50**	**10.20**	**10.50**	**11.20**	**11.50**	**12.20**	**12.50**	**13.36**	**14.05**
Penzbg. Seeshaupter Str/Friedhof	5.15	5.49	6.19	6.52	7.22	7.52	8.22	8.52	9.22	9.52	10.22	10.52	11.22	11.52	12.22	12.52	13.38	14.07
Penzberg Karlstr./Gymnasium	5.16	5.50	6.20	6.53	7.23	7.53	8.23	8.53	9.23	9.53	10.23	10.53	11.23	11.53	12.23	12.53	13.39	14.08
Penzberg Krankenhaus																		
Penzberg Christkönigkirche																		
Penzberg Philippstraße ↓	5.17	5.51	6.21	6.54	7.24	7.54	8.24	8.54	9.24	9.54	10.24	10.54	11.24	11.54	12.24	12.54	13.40	14.09
Penzberg Bahnhof an	**5.19**	**5.53**	**6.23**	**6.56**	**7.26**	**7.56**	**8.26**	**8.56**	**9.26**	**9.56**	**10.26**	**10.56**	**11.26**	**11.56**	**12.26**	**12.56**	**13.42**	**14.11**
Anschlußhinweis																		
Zug nach Tutzing/München ab	*5.24*	*5.59*	*6.30*	*7.02*	*7.33*	*8.04*	*8.30*	*9.03*		*10.03*		*11.03*		*12.00*		*13.12*	*14.05*	

Erläuterungen : **S = Montag - Freitag an Schultagen**

1 A Stadtverkehr Penzberg, Ringlinie A: Bahnhof - Heiglhof - Steigenberg - Roche - Neue Heimat - Birkenstraße - Bahnhof ♿

DB BAHN
Oberbayernbus

Regionalverkehr Oberbayern GmbH, Niederlassung West, Betr. Weilheim, Tel.: (08 81) 92 47 70, www.rvo-bus.de

Fahrplan gültig ab 13. Dezember 2020
Am 24. und 31.12. Betrieb wie Samstag
An Sonn- und Feiertagen kein Betrieb. Am Buß- und Bettag Betrieb nach Ferienfahrplan.
♿ Auf dieser Linie werden behindertengerechte Niederflurbusse eingesetzt (soweit betrieblich möglich)

		Montag - Freitag												Samstag					
Fahrtnummer		037	039	041	043	045	047	049	051	053	055	057		601	603	605	607	609	611
Haltestellen																			
Anschlußhinweis																			
Zug aus Tutzing/München	*an*		*14.52*		*15.52*	*16.22*	*16.52*	*17.25*	*17.52*	*18.25*	*18.52*	*19.25*						*12.22*	
Penzberg Bahnhof Steig 1	ab	**14.27**	**14.57**	**15.27**	**15.57**	**16.27**	**16.57**	**17.29**	**17.59**	**18.29**	**18.59**	**19.29**		**8.27**	**9.27**	**10.27**	**11.27**	**12.27**	**13.27**
Penzberg Mittelschule																			
Penzberg Zentrum		14.29	14.59	15.29	15.59	16.29	16.59	17.31	18.01	18.31	19.01	19.31		8.29	9.29	10.29	11.29	12.29	13.29
Penzberg Krankenhaus		14.31	15.01	15.31	16.01	16.31	17.01	17.33	18.03	18.33	19.03	19.33		8.31	9.31	10.31	11.31	12.31	13.31
Penzberg Friedhof		14.33	15.03	15.33	16.03	16.33	17.03	17.35	18.05	18.35	19.05	19.35		8.33	9.33	10.33	11.33	12.33	13.33
Penzberg ESV-Platz		14.34	15.04	15.34	16.04	16.34	17.04	17.36	18.06	18.36	19.06	19.36		8.34	9.34	10.34	11.34	12.34	13.34
Penzberg Heiglhof		**14.35**	**15.05**	**15.35**	**16.05**	**16.35**	**17.05**	**17.37**	**18.07**	**18.37**	**19.07**	**19.37**		**8.35**	**9.35**	**10.35**	**11.35**	**12.35**	**13.35**
Penzberg Nelkenstraße		14.35	15.05	15.35	16.05	16.35	17.05	17.37	18.07	18.37	19.07	19.37		8.35	9.35	10.35	11.35	12.35	13.35
Penzberg Wankstraße		14.36	15.06	15.36	16.06	16.36	17.06	17.38	18.08	18.38	19.08	19.38		8.36	9.36	10.36	11.36	12.36	13.36
Penzberg Steigenberg		14.38	15.08	15.38	16.08	16.38	17.08	17.40	18.10	18.40	19.10	19.40		8.38	9.38	10.38	11.38	12.38	13.38
Penzberg Altenheim		14.39	15.09	15.39	16.09	16.39	17.09	17.41	18.11	18.41	19.11	19.41		8.39	9.39	10.39	11.39	12.39	13.39
Penzberg Dr.-G.-Näher-Str.		14.39	15.09	15.39	16.09	16.39	17.09	17.41	18.11	18.41	19.11	19.41		8.39	9.39	10.39	11.39	12.39	13.39
Penzberg Roche West		14.41	15.11	15.41	16.11	16.41	17.11	17.43	18.13	18.43	19.13	19.43							
Penzberg Roche Haupttor		**14.43**	**15.13**	**15.43**	**16.13**	**16.43**	**17.13**	**17.45**	**18.15**	**18.45**	**19.15**	**19.45**							
Penzberg Im Wiesfeld		14.44	15.14	15.44	16.14	16.44	17.14	17.46	18.16	18.46	19.16	19.46		8.42	9.42	10.42	11.42	12.42	13.42
Penzberg Heimstättensiedlung		14.45	15.15	15.45	16.15	16.45	17.15	17.47	18.17	18.47	19.17	19.47		8.43	9.43	10.43	11.43	12.43	13.43
Penzberg Neue Heimat		14.46	15.16	15.46	16.16	16.46	17.16	17.48	18.18	18.48	19.18	19.48		8.44	9.44	10.44	11.44	12.44	13.44
Penzberg Heinz		14.47	15.17	15.47	16.17	16.47	17.17	17.49	18.19	18.49	19.19	19.49		8.45	9.45	10.45	11.45	12.45	13.45
Penzberg Haselbergstr.		14.48	15.18	15.48	16.18	16.48	17.18	17.50	18.20	18.50	19.20	19.50		8.46	9.46	10.46	11.46	12.46	13.46
Penzberg Wölfl		14.49	15.19	15.49	16.19	16.49	17.19	17.51	18.21	18.51	19.21			8.47	9.47	10.47	11.47	12.47	13.47
Penzberg Birkenstraße		**14.50**	**15.20**	**15.50**	**16.20**	**16.50**	**17.20**	**17.52**	**18.22**	**18.52**	**19.22**			**8.48**	**9.48**	**10.48**	**11.48**	**12.48**	**13.48**
Penzbg. Seeshaupter Str/Friedhof		14.52	15.22	15.52	16.22	16.52	17.22	17.54	18.24	18.54	19.24			8.49	9.49	10.49	11.49	12.49	13.49
Penzberg Karlstr./Gymnasium		14.53	15.23	15.53	16.23	16.53	17.23	17.55	18.25	18.55	19.25								
Penzberg Krankenhaus														8.51	9.51	10.51	11.51	12.51	13.51
Penzberg Christkönigkirche														8.52	9.52	10.52	11.52	12.52	13.52
Penzberg Philippstraße	↓	14.54	15.24	15.54	16.24	16.54	17.24	17.56	18.26	18.56	19.26			8.54	9.54	10.54	11.54	12.54	13.54
Penzberg Bahnhof	an	**14.56**	**15.26**	**15.56**	**16.26**	**16.56**	**17.26**	**17.58**	**18.28**	**18.58**	**19.28**			**8.55**	**Ⓓ 9.55**	**Ⓓ10.55**	**Ⓓ11.55**	**12.55**	**13.55**
Anschlußhinweis																			
Zug nach Tutzing/München	*ab*	*15.03*		*16.03*	*16.33*	*17.03*	*17.32*	*18.03*	*18.32*	*19.03*	*19.32*			*9.03*	*10.03*	*11.03*	*12.00*	*13.03*	*14.03*

Erläuterungen : **Ⓓ = Bus fährt weiter nach Dittenried**

1 B Stadtverkehr Penzberg, Ringlinie B: Bahnhof - Birkenstraße - Neue Heimat - Roche - Steigenberg - Heiglhof - Bahnhof ♿

DB BAHN Oberbayernbus

Regionalverkehr Oberbayern GmbH, Niederlassung West, Betr. Weilheim, Tel.: (08 81) 92 47 70, www.rvo-bus.de

Fahrplan gültig ab 13. Dezember 2020
Am 24. und 31.12. Betrieb wie Samstag
An Sonn- und Feiertagen kein Betrieb. Am Buß- und Bettag Betrieb nach Ferienfahrplan.
♿ Auf dieser Linie werden behindertengerechte Niederflurbusse eingesetzt (soweit betrieblich möglich)

		Montag - Freitag																	
Fahrtnummer		002	004	006	008	010	012	014	016	018	020	022	024	026	028	030	032	034	036
Haltestellen																			
Anschlußhinweis																			
Zug aus Tutzing/München	*an*			*5.44*	*6.19*	*6.51*	*7.22*	*7.53*	*8.23*	*8.51*		*9.52*		*10.52*			*12.22*		*13.52*
Penzberg Bahnhof Steig 3	ab		**5.20**	**5.51**	**6.23**	**6.55**	**7.26**	**7.56**	**8.26**	**8.56**	**9.26**	**9.56**	**10.26**	**10.56**	**11.26**	**11.56**	**12.26**	**13.05**	**13.56**
Penzberg Mittelschule																		S 13.08	
Penzberg Zentrum			5.22	5.53	6.25	6.57	7.28	7.58	8.28	8.58	9.28	9.58	10.28	10.58	11.28	11.58	12.28	13.10	13.58
Penzberg Karlstr./Gymnasium			5.23	5.54	6.26	6.58	7.29	7.59	8.29	8.59	9.29	9.59	10.29	10.59	11.29	11.59	12.29	13.11	13.59
Penzberg Krankenhaus																			
Penzbg. Seeshaupter Str/Friedhof			5.24	5.55	6.27	6.59	7.30	8.00	8.30	9.00	9.30	10.00	10.30	11.00	11.30	12.00	12.30	13.12	14.00
Penzberg Birkenstraße			**5.25**	**5.56**	**6.28**	**7.00**	**7.31**	**8.01**	**8.31**	**9.01**	**9.31**	**10.01**	**10.31**	**11.01**	**11.31**	**12.01**	**12.31**	**13.13**	**14.01**
Penzberg Wölfl			5.27	5.58	6.30	7.02	7.33	8.03	8.33	9.03	9.33	10.03	10.33	11.03	11.33	12.03	12.33	13.15	14.03
Penzberg Haselbergstr.			5.28	5.59	6.31	7.03	7.34	8.04	8.34	9.04	9.34	10.04	10.34	11.04	11.34	12.04	12.34	13.16	14.04
Penzberg Heinz			5.29	6.00	6.32	7.04	7.35	8.05	8.35	9.05	9.35	10.05	10.35	11.05	11.35	12.05	12.35	13.17	14.05
Penzberg Neue Heimat			5.30	6.01	6.33	7.05	7.36	8.06	8.36	9.06	9.36	10.06	10.36	11.06	11.36	12.06	12.36	13.18	14.06
Penzberg Heimstättensiedlung			5.31	6.02	6.34	7.06	7.37	8.07	8.37	9.07	9.37	10.07	10.37	11.07	11.37	12.07	12.37	13.19	14.07
Penzberg Im Wiesfeld			5.31	6.02	6.34	7.06	7.37	8.07	8.37	9.07	9.37	10.07	10.37	11.07	11.37	12.07	12.37	13.19	14.07
Penzberg Roche Haupttor			**5.32**	**6.03**	**6.35**	**7.07**	**7.38**	**8.08**	**8.38**	**9.08**	**9.38**	**10.08**	**10.38**	**11.08**	**11.38**	**12.08**	**12.38**	**13.20**	**14.08**
Penzberg Roche West			5.34	6.05	6.37	7.09	7.40	8.10	8.40	9.10	9.40	10.10	10.40	11.10	11.40	12.10	12.40	13.22	14.10
Penzberg Dr.-G.-Näher-Str.		5.06	5.36	6.07	6.39	7.11	7.42	8.12	8.42	9.12	9.42	10.12	10.42	11.12	11.42	12.12	12.42	13.24	14.12
Penzberg Altenheim		5.07	5.37	6.08	6.40	7.12	7.43	8.13	8.43	9.13	9.43	10.13	10.43	11.13	11.43	12.13	12.43	13.25	14.13
Penzberg Steigenberg		5.08	5.38	6.09	6.41	7.13	7.44	8.14	8.44	9.14	9.44	10.14	10.44	11.14	11.44	12.14	12.44	13.26	14.14
Penzberg Wankstraße		5.09	5.39	6.10	6.42	7.14	7.45	8.15	8.45	9.15	9.45	10.15	10.45	11.15	11.45	12.15	12.45	13.27	14.15
Penzberg Nelkenstraße		5.10	5.40	6.11	6.43	7.15	7.46	8.16	8.46	9.16	9.46	10.16	10.46	11.16	11.46	12.16	12.46	13.28	14.16
Penzberg Heiglhof		**5.10**	**5.40**	**6.11**	**6.43**	**7.15**	**7.46**	**8.16**	**8.46**	**9.16**	**9.46**	**10.16**	**10.46**	**11.16**	**11.46**	**12.16**	**12.46**	**13.28**	**14.16**
Penzberg ESV-Platz		5.11	5.41	6.12	6.44	7.16	7.47	8.17	8.47	9.17	9.47	10.17	10.47	11.17	11.47	12.17	12.47	13.29	14.17
Penzberg Friedhof		5.12	5.42	6.13	6.45	7.17	7.48	8.18	8.48	9.18	9.48	10.18	10.48	11.18	11.48	12.18	12.48	13.30	14.18
Penzberg Krankenhaus		5.14	5.44	6.15	6.47	7.19	7.50	8.20	8.50	9.20	9.50	10.20	10.50	11.20	11.50	12.20	12.50	13.32	14.20
Penzberg Christkönigkirche		5.15	5.45	6.16	6.48	7.20	7.51	8.21	8.51	9.21	9.51	10.21	10.51	11.21	11.51	12.21	12.51	13.33	14.21
Penzberg Philippstraße		5.17	5.47	6.18	6.50	7.22	7.53	8.23	8.53	9.23	9.53	10.23	10.53	11.23	11.53	12.23	12.53	13.35	14.23
Penzberg Bahnhof	an	**5.19**	**5.49**	**6.20**	**6.52**	**7.24**	**7.55**	**8.25**	**8.55**	**9.25**	**9.55**	**10.25**	**10.55**	**11.25**	**11.55**	**12.25**	**12.55**	**13.37**	**14.25**
Anschlußhinweis																			
Zug nach Tutzing/München	*ab*	*5.24*	*5.59*	*6.30*	*7.02*	*7.33*	*8.04*	*8.30*	*9.03*		*10.03*		*11.03*		*12.00*		*13.12*		

Erläuterungen :

S = Montag - Freitag an Schultagen

1 B Stadtverkehr Penzberg, Ringlinie B: Bahnhof - Birkenstraße - Neue Heimat - Roche - Steigenberg - Heiglhof - Bahnhof ♿

DB BAHN Oberbayernbus

Regionalverkehr Oberbayern GmbH, Niederlassung West, Betr. Weilheim, Tel.: (08 81) 92 47 70, www.rvo-bus.de

Fahrplan gültig ab 13. Dezember 2020
Am 24. und 31.12. Betrieb wie Samstag
An Sonn- und Feiertagen kein Betrieb. Am Buß- und Bettag Betrieb nach Ferienfahrplan.
♿ Auf dieser Linie werden behindertengerechte Niederflurbusse eingesetzt (soweit betrieblich möglich)

		Montag - Freitag												Samstag					
Fahrtnummer		038	040	042	044	046	048	050	052	054	056	058		602	604	606	608	610	612
Haltestellen																			
Anschlußhinweis																			
Zug aus Tutzing/München	*an*		*14.52*		*15.52*	*16.22*	*16.52*	*17.25*	*17.52*	*18.25*	*18.52*	*19.25*		*7.53*	*8.52*	*9.52*	*10.52*		*12.52*
Penzberg Bahnhof Steig 3	ab	**14.26**	**14.56**	**15.26**	**15.56**	**16.26**	**16.56**	**17.28**	**17.58**	**18.28**	**18.58**	**19.29**		**7.57**	**8.57**	**9.57**	**10.57**	**11.57**	**12.57**
Penzberg Mittelschule																			
Penzberg Zentrum		14.28	14.58	15.28	15.58	16.28	16.58	17.30	18.00	18.30	19.00	19.31		7.59	8.59	9.59	10.59	11.59	12.59
Penzberg Karlstr./Gymnasium		14.29	14.59	15.29	15.59	16.29	16.59	17.31	18.01	18.31	19.01	19.32							
Penzberg Krankenhaus														8.01	9.01	10.01	11.01	12.01	13.01
Penzbg. Seeshaupter Str/Friedhof		14.30	15.00	15.30	16.00	16.30	17.00	17.32	18.02	18.32	19.02	19.33		8.02	9.02	10.02	11.02	12.02	13.02
Penzberg Birkenstraße		**14.31**	**15.01**	**15.31**	**16.01**	**16.31**	**17.01**	**17.33**	**18.03**	**18.33**	**19.03**	**19.34**		**8.03**	**9.03**	**10.03**	**11.03**	**12.03**	**13.03**
Penzberg Wölfl		14.33	15.03	15.33	16.03	16.33	17.03	17.35	18.05	18.35	19.05	19.36		8.04	9.04	10.04	11.04	12.04	13.04
Penzberg Haselbergstr.		14.34	15.04	15.34	16.04	16.34	17.04	17.36	18.06	18.36	19.06	19.37		8.05	9.05	10.05	11.05	12.05	13.05
Penzberg Heinz		14.35	15.05	15.35	16.05	16.35	17.05	17.37	18.07	18.37	19.07	19.38		8.06	9.06	10.06	11.06	12.06	13.06
Penzberg Neue Heimat		14.36	15.06	15.36	16.06	16.36	17.06	17.38	18.08	18.38	19.08	19.39		8.07	9.07	10.07	11.07	12.07	13.07
Penzberg Heimstättensiedlung		14.37	15.07	15.37	16.07	16.37	17.07	17.39	18.09	18.39	19.09	19.40		8.08	9.08	10.08	11.08	12.08	13.08
Penzberg Im Wiesfeld		14.37	15.07	15.37	16.07	16.37	17.07	17.39	18.09	18.39	19.09	19.40		8.08	9.08	10.08	11.08	12.08	13.08
Penzberg Roche Haupttor		**14.38**	**15.08**	**15.38**	**16.08**	**16.38**	**17.08**	**17.40**	**18.10**	**18.40**	**19.10**								
Penzberg Roche West		14.40	15.10	15.40	16.10	16.40	17.10	17.42	18.12	18.42	19.12								
Penzberg Dr.-G.-Näher-Str.		14.42	15.12	15.42	16.12	16.42	17.12	17.44	18.14	18.44	19.14			8.12	9.12	10.12	11.12	12.12	13.12
Penzberg Altenheim		14.43	15.13	15.43	16.13	16.43	17.13	17.45	18.15	18.45	19.15			8.13	9.13	10.13	11.13	12.13	13.13
Penzberg Steigenberg		14.44	15.14	15.44	16.14	16.44	17.14	17.46	18.16	18.46	19.16			8.14	9.14	10.14	11.14	12.14	13.14
Penzberg Wankstraße		14.45	15.15	15.45	16.15	16.45	17.15	17.47	18.17	18.47	19.17			8.15	9.15	10.15	11.15	12.15	13.15
Penzberg Nelkenstraße		14.46	15.16	15.46	16.16	16.46	17.16	17.48	18.18	18.48	19.18			8.16	9.16	10.16	11.16	12.16	13.16
Penzberg Heiglhof		**14.46**	**15.16**	**15.46**	**16.16**	**16.46**	**17.16**	**17.48**	**18.18**	**18.48**	**19.18**			**8.16**	**9.16**	**10.16**	**11.16**	**12.16**	**13.16**
Penzberg ESV-Platz		14.47	15.17	15.47	16.17	16.47	17.17	17.49	18.19	18.49	19.19			8.17	9.17	10.17	11.17	12.17	13.17
Penzberg Friedhof		14.48	15.18	15.48	16.18	16.48	17.18	17.50	18.20	18.50	19.20			8.18	9.18	10.18	11.18	12.18	13.18
Penzberg Krankenhaus		14.50	15.20	15.50	16.20	16.50	17.20	17.52	18.22	18.52	19.22			8.20	9.20	10.20	11.20	12.20	13.20
Penzberg Christkönigkirche		14.51	15.21	15.51	16.21	16.51	17.21	17.53	18.23	18.53	19.23			8.21	9.21	10.21	11.21	12.21	13.21
Penzberg Philippstraße	↓	14.53	15.23	15.53	16.23	16.53	17.23	17.55	18.25	18.55	19.25			8.23	9.23	10.23	11.23	12.23	13.23
Penzberg Bahnhof	an	**14.55**	**15.25**	**15.55**	**16.25**	**16.55**	**17.25**	**17.57**	**18.27**	**18.57**	**19.27**			**8.26**	**9.26**	**10.26**	**11.26**	**12.26**	**13.26**
Anschlußhinweis																			
Zug nach Tutzing/München	*ab*	*15.03*		*16.03*	*16.33*	*17.03*	*17.32*	*18.03*	*18.32*	*19.03*	*19.32*								

2 Stadtverkehr Penzberg, Linie 2: Sindelsdorfer Str. - Bahnhof - Freiheit - Maxkron ♿

DB BAHN Oberbayernbus

Regionalverkehr Oberbayern GmbH, Niederlassung West, Betr. Weilheim, Tel.: (08 81) 92 47 70, www.rvo-bus.de

Fahrplan gültig ab 13. Dezember 2020
An Sonn- und Feiertagen kein Betrieb. Am 24. und 31.12. Betrieb wie Samstag.
♿ Auf dieser Linie werden behindertengerechte Niederflurbusse eingesetzt (soweit betrieblich möglich)

		Montag - Freitag														
Linie		4	4	2	2	9617	2	2	9617	2	2	2	2	2	9654	2
Fahrtnummer		401	405	201	205	119	203	207	003	209	227	229	211	213	025	225
Haltestellen		**R**	**R**			**R**										
Penzberg Im Dittenried	ab	**5.58**	**6.45**	**7.06**	**7.49**	**8.15**			**9.34**		**11.03**	**12.03**	**13.03**		**14.58**	
Penzberg Sindelsdorfer Straße		5.59	6.46	7.07	7.50	8.16			9.35		11.04	12.04	13.04		14.59	
Penzberg In der Au		6.00	6.47	7.08	7.51	8.17			9.36		11.05	12.05	13.05		15.00	
Penzberg Bahnübergang		6.01	6.48	7.09	7.52	8.18			9.37		11.06	12.06	13.06		15.01	
Penzberg Philippstraße	↓				7.54											
Penzberg Bahnhof Steig 2	an				**7.56**											
Anschlußhinweis																
Zug aus Tutzing / München	*an*				*7.53*		*8.23*	*8.51*		*9.52*				*13.52*		*14.52*
Penzberg Bahnhof Steig 2	ab				**7.58**		**8.29**	**9.00**		**10.00**				**14.05**		**15.05**
Penzberg Mittelschule													S 13.09			
Penzberg Zentrum		6.03	6.50	7.11	8.00	8.20	8.31	9.02	9.39	10.02	11.08	12.08	13.11	14.07	15.03	15.07
Penzberg REWE				7.13	8.02		8.33	9.04		10.04	11.10	12.10	13.13	14.09		15.09
Penzberg Straße des 28. April 1945				7.13	8.02		8.33	9.04		10.04	11.10	12.10	13.13	14.09		15.09
Penzberg An der Freiheit				7.14	8.03		8.34	9.05		10.05	11.11	12.11	13.14	14.10		15.10
Penzberg Henlestr./E-Center				7.15	8.04		8.35	9.06		10.06	11.12	12.12	13.15	14.11		15.11
Penzberg Berghalde				7.16	8.05		8.36	9.07		10.07	11.13	12.13	13.16	14.12		15.12
Penzberg Reindl				**7.17**	**8.06**		**8.37**	**9.08**		**10.08**	**11.14**	**12.14**	**13.17**	**14.13**		**15.13**
Penzberg Kindergarten				7.18	8.07		8.38	9.09		10.09	11.15	12.15	13.18	14.14		15.14
Penzberg Auf der Etz				7.19	8.08		8.39	9.10		10.10	11.16	12.16	13.19	14.15		15.15
Penzberg Maxkron	↓			7.21	8.10		8.41	9.12		10.12	11.18	12.18	13.21	14.17		15.17
Penzberg Kurfürst-Max-Siedlung	an			**7.22**	**8.11**		**8.42**	**9.13**		**10.13**	**11.19**	**12.19**	**13.23**	**14.18**		**15.18**

		Montag - Freitag									Samstag				
Linie		9617	2	2	2	9654	2	2	2	2	9617	2	2	2	2
Fahrtnummer		015	215	231	217	005	219	235	221	223	601	621	623	625	627
Haltestellen															
Penzberg Im Dittenried	ab	**15.30**		**16.33**		**17.31**		**18.33**			**8.39**		**9.58**	**10.58**	**11.58**
Penzberg Sindelsdorfer Straße		15.31		16.34		17.32		18.34			8.40		9.59	10.59	11.59
Penzberg In der Au		15.32		16.35		17.33		18.35			8.41		10.00	11.00	12.00
Penzberg Bahnübergang		15.33		16.36		17.34		18.36			8.42		10.01	11.01	12.01
Penzberg Philippstraße	↓			16.38				18.38							
Penzberg Bahnhof Steig 2	an			**16.40**				**18.40**							
Anschlußhinweis															
Zug aus Tutzing / München	*an*		*15.52*		*16.52*		*17.52*		*18.52*	*19.25*		*8.52*			
Penzberg Bahnhof Steig 2	ab		**15.59**		**16.59**		**17.59**		**18.59**	**19.29**		**9.00**			
Penzberg Mittelschule															
Penzberg Zentrum		15.35	16.01		17.01	17.37	18.01		19.01	19.31	8.44	9.02	10.03	11.03	12.03
Penzberg REWE			16.03		17.03		18.03		19.03	19.33		9.04	10.05	11.05	12.05
Penzberg Straße des 28. April 1945			16.03		17.03		18.03		19.03	19.33		9.04	10.05	11.05	12.05
Penzberg An der Freiheit			16.04		17.04		18.04		19.04	19.34		9.05	10.06	11.06	12.06
Penzberg Henlestr./E-Center			16.05		17.05		18.05		19.05	19.35		9.06	10.07	11.07	12.07
Penzberg Berghalde			16.06		17.06		18.06		19.06	19.36		9.07	10.08	11.08	12.08
Penzberg Reindl			**16.07**		**17.07**		**18.07**		**19.07**	**19.37**		**9.08**	**10.09**	**11.09**	**12.09**
Penzberg Kindergarten			16.08		17.08		18.08		19.08	19.38		9.09	10.10	11.10	12.10
Penzberg Auf der Etz			16.09		17.09		18.09		19.09	19.39		9.10	10.11	11.11	12.11
Penzberg Maxkron	↓		16.11		17.11		18.11		19.11	19.41		9.12	10.13	11.13	12.13
Penzberg Kurfürst-Max-Siedlung	an		**16.12**		**17.12**		**18.12**		**19.12**	**19.42**		**9.13**	**10.14**	**11.14**	**12.14**

Erläuterungen : **S = Montag - Freitag an Schultagen** **R = Bus fährt zur Firma Roche**

2 Stadtverkehr Penzberg, Linie 2: Maxkron - Freiheit - Bahnhof - Sindelsdorfer Str. ♿

DB BAHN
Oberbayernbus

Regionalverkehr Oberbayern GmbH, Niederlassung West, Betr. Weilheim, Tel.: (08 81) 92 47 70, www.rvo-bus.de

Fahrplan gültig ab 13. Dezember 2020
An Sonn- und Feiertagen kein Betrieb. Am 24. und 31.12. Betrieb wie Samstag.
♿ Auf dieser Linie werden behindertengerechte Niederflurbusse eingesetzt (soweit betrieblich möglich)

		Montag - Freitag														
Linie		2	2	2	2	9617	2	2	9617	2	9617	2	2	2	2	2
Fahrtnummer		200	202	204	206	112	208	210	114	212	012	214	216	218	220	222
Haltestellen																
Penzberg Kurfürst-Max-Siedlung	ab	**5.42**	**6.12**	**6.40**	**7.24**		**8.12**	**8.43**		**9.40**		**10.40**	**11.40**	**12.43**	**13.40**	**14.30**
Penzberg Maxkron		5.43	6.13	6.41	7.25		8.13	8.44		9.41		10.41	11.41	12.44	13.41	14.31
Penzberg Auf der Etz		5.44	6.14	6.42	7.27		8.14	8.45		9.42		10.42	11.42	12.45	13.42	14.32
Penzberg Kindergarten		5.45	6.15	6.43	7.28		8.15	8.46		9.43		10.43	11.43	12.46	13.43	14.33
Penzberg Reindl		**5.46**	**6.16**	**6.44**	**7.29**		**8.16**	**8.47**		**9.44**		**10.44**	**11.44**	**12.47**	**13.44**	**14.34**
Penzberg Berghalde		5.47	6.17	6.45	7.30		8.17	8.48		9.45		10.45	11.45	12.48	13.45	14.35
Penzberg Kreisel/Grube																
Penzberg Henlestr./E-Center		5.48	6.18	6.46	7.31		8.18	8.49		9.46		10.46	11.46	12.49	13.46	14.36
Penzberg An der Freiheit		5.49	6.19	6.47	7.32		8.19	8.50		9.47		10.47	11.47	12.50	13.47	14.37
Penzberg Straße des 28. April 1945		5.50	6.20	6.48	7.33		8.20	8.51		9.48		10.48	11.48	12.51	13.48	14.38
Penzberg REWE		5.50	6.20	6.48	7.33		8.20	8.51		9.48		10.48	11.48	12.51	13.48	14.38
Penzberg Rathauspassage		5.51	6.21	6.49	7.35		8.22	8.53		9.50		10.50	11.50	12.53	13.50	14.40
Penzberg Philippstraße	↓	5.52	6.22	6.50	7.37	8.15	8.24	8.55	9.15	9.52	10.05	10.52	11.52	12.55	13.52	14.42
Penzberg Bahnhof Steig 2	an	**5.54**	**6.24**	**6.52**	**7.39**	**8.17**	**8.25**	**8.56**	**9.17**	**9.53**	**10.07**	**10.53**	**11.53**	**12.56**	**13.53**	**14.43**
Anschlußhinweis																
Zug nach Tutzing / München	*ab*	*5.59*	*6.30*	*7.02*	*8.04*		*8.30*	*9.03*		*10.03*		*11.03*	*12.00*	*13.12*	*14.05*	*15.03*
Penzberg Bahnhof Steig 2	ab				**S 7.39**	**8.17**			**9.17**		**10.08**	**10.59**	**11.59**	**12.59**		**14.43**
Penzberg Mittelschule					S 7.42											
Penzberg In der Au						8.18			9.18		10.09	11.00	12.00	13.00		◖ 14.44
Penzberg Sindelsdorfer Straße	↓					8.19			9.19		10.10	11.01	12.01	13.01		◖ 14.45
Penzberg Im Dittenried	an					**◖ 8.19**			**◖ 9.19**		**◖ 10.11**	**11.02**	**12.02**	**13.02**		**◖ 14.47**

		Montag - Freitag							Samstag						
Linie		2	2	9654	2	9654	2	2	2	2	2	2	2	2	2
Fahrtnummer		224	226	014	228	016	230	232	622	620	624	630	626	640	628
Haltestellen				Ⓡ		Ⓡ				Ⓐ		Ⓐ		Ⓐ	
Penzberg Kurfürst-Max-Siedlung	ab	**15.30**	**16.13**		**17.13**		**18.13**	**19.13**	**9.15**		**10.15**		**11.15**		**12.15**
Penzberg Maxkron		15.31	16.14		17.14		18.14	19.14	9.16		10.16		11.16		12.16
Penzberg Auf der Etz		15.32	16.15		17.15		18.15	19.15	9.17		10.17		11.17		12.17
Penzberg Kindergarten		15.33	16.16		17.16		18.16	19.16	9.18		10.18		11.18		12.18
Penzberg Reindl		**15.34**	**16.17**		**17.17**		**18.17**	**19.17**	**9.19**		**10.19**		**11.19**		**12.19**
Penzberg Berghalde		15.35	16.18		17.18		18.18	19.18	9.20		10.20		11.20		12.20
Penzberg Kreisel/Grube				17.04		17.49									
Penzberg Henlestr./E-Center		15.36	16.19		17.19		18.19	19.19	9.21		10.21		11.21		12.21
Penzberg An der Freiheit		15.37	16.20		17.20		18.20	19.20	9.22		10.22		11.22		12.22
Penzberg Straße des 28. April 1945		15.38	16.21		17.21		18.21	19.21	9.23		10.23		11.23		12.23
Penzberg REWE		15.38	16.21		17.21		18.21	19.21	9.23		10.23		11.23		12.23
Penzberg Rathauspassage		15.40	16.23		17.23		18.23	19.23	9.24		10.24		11.24		12.24
Penzberg Philippstraße	↓	15.42	16.25	17.07	17.25	17.52	18.25	19.25	9.25	9.54	10.25	10.54	11.25	11.54	12.25
Penzberg Bahnhof Steig 2	an	**15.43**	**16.26**	**17.10**	**17.26**	**17.55**	**18.26**	**19.26**	**9.27**	**9.55**	**10.27**	**10.55**	**11.27**	**11.55**	**12.27**
Anschlußhinweis															
Zug nach Tutzing / München	*ab*	*16.03*	*16.33*		*17.32*	*18.03*	*18.32*	*19.32*							
Penzberg Bahnhof Steig 2	ab	**15.43**	**16.30**	**17.13**		**17.55**	**18.30**	**19.30**		**9.55**		**10.55**		**11.55**	**12.30**
Penzberg Mittelschule															
Penzberg In der Au		◖ 15.44	16.31	17.14		17.56	18.31	◖ 19.31		9.56		10.56		11.56	◖ 12.31
Penzberg Sindelsdorfer Straße	↓	◖ 15.45	16.32	17.15		17.57	18.32	◖ 19.32		9.57		10.57		11.57	◖ 12.32
Penzberg Im Dittenried	an	**◖ 15.47**	**16.33**	**◖ 17.15**		**◖ 17.57**	**18.33**	**◖ 19.34**		**9.58**		**10.58**		**11.58**	**◖ 12.33**

Erläuterungen :

S = Montag - Freitag an Schultagen
Ⓐ = Bus kommt von der Ringlinie A
Ⓡ = Bus kommt von Firma Roche
◖ = hält nur zum Aussteigen

3 Stadtverkehr Penzberg, Linie 3: Bahnhof - Stadthalle - Freiheit - Fa. Roche ♿

DB BAHN Oberbayernbus

Regionalverkehr Oberbayern GmbH, Niederlassung West, Betr. Weilheim, Tel.: (08 81) 92 47 70, www.rvo-bus.de

Fahrplan gültig ab 13. Dezember 2020
Am 24. und 31.12. kein Betrieb. Samstag, Sonn- und Feiertag kein Betrieb.
♿ Auf dieser Linie werden behindertengerechte Niederflurbusse eingesetzt (soweit betrieblich möglich)

	Montag - Freitag																			
Fahrtnummer	301	303	305	307	309	311	313	315	317	319	321	323	325	327	329	331	333	335	337	339
Haltestellen																				
Anschlußhinweis																				
Zug aus Kochel an	*5.59*	*6.30*	*7.02*	*7.33*	*8.04*		*9.03*	*10.03*	*11.03*			*13.12*	*14.05*	*15.03*		*16.03*	*16.33*	*17.03*		*18.03*
Penzberg Bahnhof Steig 3 ab	**6.08**	**6.38**	**7.08**	**7.38**	**8.08**	**8.38**	**9.08**	**10.08**	**11.08**	**11.45**	**12.45**	**13.15**	**14.15**	**15.15**	**15.45**	**16.15**	**16.45**	**17.15**	**17.45**	**18.15**
Penzberg Ludwig-März-Straße	6.09	6.39	7.09	7.39	8.09	8.39	9.09	10.09	11.09	11.46	12.46	13.16	14.16	15.16	15.46	16.16	16.46	17.16	17.46	18.16
Penzberg Stadthalle	6.10	6.40	7.10	7.40	8.10	8.40	9.10	10.10	11.10	11.47	12.47	13.17	14.17	15.17	15.47	16.17	16.47	17.17	17.47	18.17
Penzberg Bgm.-Rummer-Straße	6.10	6.40	7.10	7.40	8.10	8.40	9.10	10.10	11.10	11.47	12.47	13.17	14.17	15.17	15.47	16.17	16.47	17.17	17.47	18.17
Penzberg REWE	6.12	6.42	7.12	7.42	8.12	8.42	9.12	10.12	11.12	11.49	12.49	13.19	14.19	15.19	15.49	16.19	16.49	17.19	17.49	18.19
Penzberg Straße des 28. April 1945	6.12	6.42	7.12	7.42	8.12	8.42	9.12	10.12	11.12	11.49	12.49	13.19	14.19	15.19	15.49	16.19	16.49	17.19	17.49	18.19
Penzberg An der Freiheit	6.13	6.43	7.13	7.43	8.13	8.43	9.13	10.13	11.13	11.50	12.50	13.20	14.20	15.20	15.50	16.20	16.50	17.20	17.50	18.20
Penzberg Henlestr./E-Center	6.14	6.44	7.14	7.44	8.14	8.44	9.14	10.14	11.14	11.51	12.51	13.21	14.21	15.21	15.51	16.21	16.51	17.21	17.51	18.21
Penzberg Nonnenwaldstraße	6.15	6.45	7.15	7.45	8.15	8.45	9.15	10.15	11.15	11.52	12.52	13.22	14.22	15.22	15.52	16.22	16.52	17.22	17.52	18.22
Penzberg Roche Haupttor	**◖ 6.18**	**◖ 6.48**	**◖ 7.18**	**◖ 7.48**	**◖ 8.18**	**◖ 8.48**	**◖ 9.18**	**◖ 10.18**	**◖ 11.18**	**◖ 11.55**	**◖ 12.55**	**◖ 13.25**	**◖ 14.25**	**◖ 15.25**	**◖ 15.55**	**◖ 16.25**	**◖ 16.55**	**◖ 17.25**	**◖ 17.55**	**◖ 18.25**
Penzberg Roche West an	**6.20**	**6.50**	**7.20**	**7.50**	**8.20**	**8.50**	**9.20**	**10.20**	**11.20**	**11.57**	**12.57**	**13.27**	**14.27**	**15.27**	**15.57**	**16.27**	**16.57**	**17.27**	**17.57**	**18.27**

3 Stadtverkehr Penzberg, Linie 3: Fa. Roche - Freiheit - Stadthalle - Bahnhof ♿

DB BAHN Oberbayernbus

Regionalverkehr Oberbayern GmbH, Niederlassung West, Betr. Weilheim, Tel.: (08 81) 92 47 70, www.rvo-bus.de

Fahrplan gültig ab 13. Dezember 2020
Am 24. und 31.12. kein Betrieb. Samstag, Sonn- und Feiertag kein Betrieb.
♿ Auf dieser Linie werden behindertengerechte Niederflurbusse eingesetzt (soweit betrieblich möglich)

	Montag - Freitag																			
Fahrtnummer	302	304	306	308	310	312	314	316	318	320	322	324	326	328	330	332	334	336	338	340
Haltestellen																				
Penzberg Roche West ab	**6.20**	**6.50**	**7.20**	**7.50**	**8.20**	**8.50**	**9.20**	**10.20**	**11.20**	**11.57**	**12.57**	**13.27**	**14.27**	**15.27**	**15.57**	**16.27**	**16.57**	**17.27**	**17.57**	**18.27**
Penzberg Roche Haupttor	**6.22**	**6.52**	**7.22**	**7.52**	**8.22**	**8.52**	**9.22**	**10.22**	**11.22**	**11.59**	**12.59**	**13.29**	**14.29**	**15.29**	**15.59**	**16.29**	**16.59**	**17.29**	**17.59**	**18.29**
Penzberg Nonnenwaldstraße	6.25	6.55	7.25	7.55	8.25	8.55	9.25	10.25	11.25	12.02	13.02	13.32	14.32	15.32	16.02	16.32	17.02	17.32	18.02	18.32
Penzberg Henlestr./E-Center	6.26	6.56	7.26	7.56	8.26	8.56	9.26	10.26	11.26	12.03	13.03	13.33	14.33	15.33	16.03	16.33	17.03	17.33	18.03	18.33
Penzberg An der Freiheit	6.27	6.57	7.27	7.57	8.27	8.57	9.27	10.27	11.27	12.04	13.04	13.34	14.34	15.34	16.04	16.34	17.04	17.34	18.04	18.34
Penzberg Straße des 28. April 1945	6.28	6.58	7.28	7.58	8.28	8.58	9.28	10.28	11.28	12.05	13.05	13.35	14.35	15.35	16.05	16.35	17.05	17.35	18.05	18.35
Penzberg REWE	6.28	6.58	7.28	7.58	8.28	8.58	9.28	10.28	11.28	12.05	13.05	13.35	14.35	15.35	16.05	16.35	17.05	17.35	18.05	18.35
Penzberg Bgm.-Rummer-Straße	6.29	6.59	7.29	7.59	8.29	8.59	9.29	10.29	11.29	12.06	13.06	13.36	14.36	15.36	16.06	16.36	17.06	17.36	18.06	18.36
Penzberg Stadthalle	6.30	7.00	7.30	8.00	8.30	9.00	9.30	10.30	11.30	12.07	13.07	13.37	14.37	15.37	16.07	16.37	17.07	17.37	18.07	18.37
Penzberg Ludwig-März-Straße	6.31	7.01	7.31	8.01	8.31	9.01	9.31	10.31	11.31	12.08	13.08	13.38	14.38	15.38	16.08	16.38	17.08	17.38	18.08	18.38
Penzberg Zentrum	◖ 6.32	◖ 7.02	◖ 7.32	◖ 8.02	◖ 8.32	◖ 9.02	◖ 9.32	◖ 10.32	◖ 11.32	◖ 12.09	◖ 13.09	◖ 13.39	◖ 14.39	◖ 15.39	◖ 16.09	◖ 16.39	◖ 17.09	◖ 17.39	◖ 18.09	◖ 18.39
Penzberg Bahnhof an	**6.35**	**7.05**	**7.35**	**8.05**	**8.35**	**9.05**	**9.35**	**10.35**	**11.35**	**12.12**	**13.12**	**13.42**	**14.42**	**15.42**	**16.12**	**16.42**	**17.12**	**17.42**	**18.12**	**18.42**
Anschlußhinweis																				
Zug nach Kochel ab	*6.51*	*7.22*	*7.53*		*8.51*		*9.52*	*10.52*		*12.22*	*13.33*	*13.52*	*14.52*	*15.52*	*16.22*	*16.52*		*17.52*		*18.52*

Erläuterungen : ◖ = hält nur zum Aussteigen

WOHIN · DU · WILLST

DEIN MOBILITÄTSPLANER

SAG MIR, WIE DU WILLST WANN DU WILLST WOHIN·DU·WILLST UND STEIG EIN.

MIT DER WOHIN·DU·WILLST-APP BIST DU IMMER UP TO DATE UND SCHNELLER UNTERWEGS. ENTDECKE JETZT DEINEN PERSÖNLICHEN MOBILITÄTSPLANER FÜR DEINE REGION.

Jetzt bist Du deutschlandweit mobil und wirst per Newsfeed über Deine Heimat informiert. Einfach kostenlos im App Store und im Google Play Store herunterladen.

Laden im App Store

JETZT BEI Google Play

In Kooperation mit: DB RVO

9820 Stadtbus Schongau ♿

Enzian Bustouristik GmbH & Co. KG, Augsburger Str. 54, 86956 Schongau, Telefon (0 88 61) 25 45 200

Am 24. und 31.12. Betrieb wie Samstag. Sonn- und Feiertag kein Betrieb.
♿ Auf dieser Linie werden behindertengerechte Niederflurbusse eingesetzt (soweit betrieblich möglich)

	Montag - Freitag																	
Fahrtnummer	001	003	005	007	009	011	013	015	017	019	021	023	025	027	029	031	033	035
Haltestellen																		
Anschlußhinweis																		
Zug aus Weilheim an					*7.20*	*7.51*		*8.52*		*9.52*		*10.52*		*11.52*		*12.52*		*13.55*
Schongau Bahnhof ab			**6.27**		**7.25**	**7.58**		**8.58**		**9.58**		**10.58**		**11.58**		**12.58**		**13.58**
Schongau V-Markt						8.00		9.00		10.00		11.00		12.00		13.00		14.00
Schongau Europaplatz						8.02		9.02		10.02		11.02		12.02		13.02		14.02
Augsburger Str./Heimstättenstr.						8.03		9.03		10.03		11.03		12.03		13.03		14.03
Schongau Rathaus				**6.55**	**7.28**	**8.05**	**8.28**	**9.05**	**9.28**	**10.05**	**10.28**	**11.05**	**11.28**	**12.05**	**12.28**	**13.05**	**13.28**	**14.05**
Münztor (Bedarfshaltestelle)				6.56	7.29	8.06	8.29	9.06	9.29	10.06	10.29	11.06	11.29	12.06	12.29	13.06	13.29	14.06
Altenstadter Straße/Norma		6.05	6.30	6.57	7.30	8.07	8.30	9.07	9.30	10.07	10.30	11.07	11.30	12.07	12.30	13.07	13.30	14.07
Altenstadter Str./W.-Köhler-Str.		6.06	6.31	6.58	7.31	8.08	8.31	9.08	9.31	10.08	10.31	11.08	11.31	12.08	12.31	13.08	13.31	14.08
Altenstadter Str./Schönlinder Str.		6.07	6.32	6.59	7.32	8.09	8.32	9.09	9.32	10.09	10.32	11.09	11.32	12.09	12.32	13.09	13.32	14.09
Schönlinder Str./R.-Wagner-Ring	5.08	6.08	6.33	7.00	7.33	8.10	8.33	9.10	9.33	10.10	10.33	11.10	11.33	12.10	12.33	13.10	13.33	14.10
Beethovenstr./J.-S.-Bach-Str.	5.09	6.09	6.34	7.01	7.34	8.11	8.34	9.11	9.34	10.11	10.34	11.11	11.34	12.11	12.34	13.11	13.34	14.11
Beethovenstr./Gg.-Fr.-Händel-Str.	5.10	6.10	6.35	7.02	7.35	8.12	8.35	9.12	9.35	10.12	10.35	11.12	11.35	12.12	12.35	13.12	13.35	14.12
Pöllandtstraße/Fr.-Ebert-Straße	5.11	6.11	6.36	7.03	7.36	8.13	8.36	9.13	9.36	10.13	10.36	11.13	11.36	12.13	12.36	13.13	13.36	14.13
Oskar-von-Miller-Str.	5.12	6.12	6.37	7.04	7.37	8.14	8.37	9.14	9.37	10.14	10.37	11.14	11.37	12.14	12.37	13.14	13.37	14.14
Burggener Straße	5.13	6.13	6.38	7.05	7.38	8.15	8.38	9.15	9.38	10.15	10.38	11.15	11.38	12.15	12.38	13.15	13.38	14.15
Zugspitzstraße/Schnaidbergweg	5.14	6.16	6.41	7.08	7.41	8.18	8.41	9.18	9.41	10.18	10.41	11.18	11.41	12.18	12.41	13.18	13.41	14.18
Säulingstraße/Zugspitzstraße	5.15	6.17	6.42	7.09	7.42	8.19	8.42	9.19	9.42	10.19	10.42	11.19	11.42	12.19	12.42	13.19	13.42	14.19
Säulingstraße/Lerchenstraße	5.16	6.18	6.43	7.10	7.43	8.20	8.43	9.20	9.43	10.20	10.43	11.20	11.43	12.20	12.43	13.20	13.43	14.20
Martina-Hoerbiger-Straße	5.17	6.19	6.44	7.11	7.44	8.21	8.44	9.21	9.44	10.21	10.44	11.21	11.44	12.21	12.44	13.21	13.44	14.21
Im Forchet/Amselstraße	5.18	6.20	6.45	7.12	7.45	8.22	8.45	9.22	9.45	10.22	10.45	11.22	11.45	12.22	12.45	13.22	13.45	14.22
Marktoberdorfer Str./Colmarer Straße	5.19	6.21	6.46	7.13	7.46	8.23	8.46	9.23	9.46	10.23	10.46	11.23	11.46	12.23	12.46	13.23	13.46	14.23
Schongau Marktoberdorfer Str.	5.20		6.47	7.14	7.47	8.24	8.47	9.24	9.47	10.24	10.47	11.24	11.47	12.24	12.49	13.24	13.47	14.24
Schongau Spinne	5.21		6.48	7.15	7.48	8.25	8.48	9.25	9.48	10.25	10.48	11.25	11.48	12.25		13.25	13.48	14.25
Schongau Rathaus			**6.51**			**8.28**		**9.28**		**10.28**		**11.28**		**12.28**		**13.28**		**14.28**
Hermann-Ranz-Straße					7.50		8.50		9.50		10.50		11.50				13.50	
Schongau Bahnhof an	**5.24**	**6.25**		**7.18**	**7.52**		**8.52**		**9.52**		**10.52**		**11.52**		**12.52**		**13.52**	
Anschlußhinweis																		
Zug nach Weilheim ab	*5.28*	*6.33*		*7.30*	*8.06*		*9.06*		*10.06*		*11.06*		*12.06*		*13.09*		*14.06*	

9820 Stadtbus Schongau ♿

Enzian Bustouristik GmbH & Co. KG, Augsburger Str. 54, 86956 Schongau, Telefon (0 88 61) 25 45 200

Am 24. und 31.12. Betrieb wie Samstag. Sonn- und Feiertag kein Betrieb.
♿ Auf dieser Linie werden behindertengerechte Niederflurbusse eingesetzt (soweit betrieblich möglich)

	Montag - Freitag										Samstag							
Fahrtnummer	037	039	041	043	045	047	049	051	053		015	017	019	021	023	025	027	029
Haltestellen																		
Anschlußhinweis																		
Zug aus Weilheim *an*		*14.52*		*15.52*		*16.52*		*17.52*			*8.52*		*9.52*		*10.52*		*11.52*	
Schongau Bahnhof ab		**14.58**		**15.58**		**16.58**		**17.58**			**8.58**		**9.58**		**10.58**		**11.58**	
Schongau V-Markt		15.00		16.00		17.00		18.00			9.00		10.00		11.00		12.00	
Schongau Europaplatz		15.02		16.02		17.02		18.02			9.02		10.02		11.02		12.02	
Augsburger Str./Heimstättenstr.		15.03		16.03		17.03		18.03			9.03		10.03		11.03		12.03	
Schongau Rathaus	**14.28**	**15.05**	**15.28**	**16.05**	**16.28**	**17.05**	**17.28**	**18.05**	**18.28**		**9.05**	**9.28**	**10.05**	**10.28**	**11.05**	**11.28**	**12.05**	**12.28**
Münztor (Bedarfshaltestelle)	14.29	15.06	15.29	16.06	16.29	17.06	17.29	18.06	18.29		9.06	9.29	10.06	10.29	11.06	11.29	12.06	12.29
Altenstadter Straße/Norma	14.30	15.07	15.30	16.07	16.30	17.07	17.30	18.07	18.30		9.07	9.30	10.07	10.30	11.07	11.30	12.07	12.30
Altenstadter Str./W.-Köhler-Str.	14.31	15.08	15.31	16.08	16.31	17.08	17.31	18.08	18.31		9.08	9.31	10.08	10.31	11.08	11.31	12.08	12.31
Altenstadter Str./Schönlinder Str.	14.32	15.09	15.32	16.09	16.32	17.09	17.32	18.09	18.32		9.09	9.32	10.09	10.32	11.09	11.32	12.09	12.32
Schönlinder Str./R.-Wagner-Ring	14.33	15.10	15.33	16.10	16.33	17.10	17.33	18.10	18.33		9.10	9.33	10.10	10.33	11.10	11.33	12.10	12.33
Beethovenstr./J.-S.-Bach-Str.	14.34	15.11	15.34	16.11	16.34	17.11	17.34	18.11	18.34		9.11	9.34	10.11	10.34	11.11	11.34	12.11	12.34
Beethovenstr./Gg.-Fr.-Händel-Str.	14.35	15.12	15.35	16.12	16.35	17.12	17.35	18.12	18.35		9.12	9.35	10.12	10.35	11.12	11.35	12.12	12.35
Pöllandtstraße/Fr.-Ebert-Straße	14.36	15.13	15.36	16.13	16.36	17.13	17.36	18.13	18.36		9.13	9.36	10.13	10.36	11.13	11.36	12.13	12.36
Oskar-von-Miller-Str.	14.37	15.14	15.37	16.14	16.37	17.14	17.37	18.14	18.37		9.14	9.37	10.14	10.37	11.14	11.37	12.14	12.37
Burggener Straße	14.38	15.15	15.38	16.15	16.38	17.15	17.38	18.15	18.38		9.15	9.38	10.15	10.38	11.15	11.38	12.15	12.38
Zugspitzstraße/Schnaidbergweg	14.41	15.18	15.41	16.18	16.41	17.18	17.41	18.18	18.41		9.18	9.41	10.18	10.41	11.18	11.41	12.18	12.41
Säulingstraße/Zugspitzstraße	14.42	15.19	15.42	16.19	16.42	17.19	17.42	18.19	18.42		9.19	9.42	10.19	10.42	11.19	11.42	12.19	12.42
Säulingstraße/Lerchenstraße	14.43	15.20	15.43	16.20	16.43	17.20	17.43	18.20	18.43		9.20	9.43	10.20	10.43	11.20	11.43	12.20	12.43
Martina-Hoerbiger-Straße	14.44	15.21	15.44	16.21	16.44	17.21	17.44	18.21	18.44		9.21	9.44	10.21	10.44	11.21	11.44	12.21	12.44
Im Forchet/Amselstraße	14.45	15.22	15.45	16.22	16.45	17.22	17.45	18.22	18.45		9.22	9.45	10.22	10.45	11.22	11.45	12.22	12.45
Marktoberdorfer Str./Colmarer Straße	14.46	15.23	15.46	16.23	16.46	17.23	17.46	18.23	18.46		9.23	9.46	10.23	10.46	11.23	11.46	12.23	12.46
Schongau Marktoberdorfer Str.	14.47	15.24	15.47	16.24	16.47	17.24	17.47	18.24	18.47		9.24	9.47	10.24	10.47	11.24	11.47	12.24	12.47
Schongau Spinne	14.48	15.25	15.48	16.25	16.48	17.25	17.48	18.25	18.48		9.25	9.48	10.25	10.48	11.25	11.48	12.25	12.48
Schongau Rathaus		**15.28**		**16.28**		**17.28**		**18.28**			**9.28**		**10.28**		**11.28**		**12.28**	
Hermann-Ranz-Straße	14.50		15.50		16.50		17.50		18.50			9.50		10.50		11.50		12.50
Schongau Bahnhof an	**14.52**		**15.52**		**16.52**		**17.52**		**18.52**			**9.52**		**10.52**		**11.52**		**12.52**
Anschlußhinweis																		
Zug nach Weilheim *ab*	*15.06*		*16.06*		*17.06*		*18.06*		*19.06*			*10.06*		*11.06*		*12.06*		*13.06*

9659 / 9824 Gesamtverkehr Schongau Bahnhof - Kreiskrankenhaus

DB BAHN Oberbayernbus

Regionalverkehr Oberbayern GmbH, Niederlassung West, Betr. Weilheim, Tel.: (08 81) 92 47 70, www.rvo-bus.de

Fahrplan gültig ab 13. Dezember 2020
Am 24. und 31.12. Betrieb wie Samstag
An Sonn- und Feiertagen kein Betrieb. Am Buß- und Bettag Betrieb nach Ferienfahrplan.

	Montag - Freitag															Samstag		
Linie	9824	9659	9824	9824	9824	9824	9659	9659	9824	9824	9824	9824	9824	9659	9824	9824	9659	9824
Fahrtnummer	003	004	025	005	001	007	012	020	021	019	119	111	011	014	015	619	602	623
Haltestellen			S	S ♿	F ♿ 99	S ♿	♿	♿	S ♿	S ♿	F	F	S	F ♿	N ♿	♿	♿	♿
Anschlußhinweis																		
Zug aus Weilheim an					*7.20*	*7.20*	*8.52*	*9.52*	*11.52*	*12.52*	*12.52*			*16.52*	*16.52*		*9.52*	*11.52*
Schongau Bahnhof ab	**5.05**	**5.57**	**6.16**	**6.52**	**7.24**	**7.35**	**9.00**	**10.00**	**12.05**	**13.03**	**13.10**	**15.20**	**15.20**	**17.00**	**17.05**	**7.40**	**10.00**	**12.00**
Schongau Rathaus					**7.20**	**7.39**	**9.04**	**10.04**	**12.09**		**13.15**			**17.04**	**17.09**	**7.44**	**10.04**	**12.04**
Schongau Augsburger Str.	5.07		6.18			7.42	9.07	10.07	12.18	13.12	13.17	15.24	15.26	17.07	17.15	7.47	10.07	12.07
Schongau Europaplatz	5.08		6.19			7.43	9.08	10.08	12.19	13.13	13.18	15.25	15.27	17.08	17.16	7.48	10.08	12.08
Schongau Adalbert-Keis-Str.	5.09	5.59	6.20	6.54	7.27	7.44	9.09	10.09	12.20	13.14	13.19	15.26	15.28	17.09	17.17	7.49	10.09	12.09
Schongau Kreiskrankenhaus Abzw. ↓	5.10	6.00	6.21	6.55	7.28	7.45			12.21	13.15		15.27	15.29					
Schongau Kreiskrankenhaus an							**9.11**	**10.11**			**13.21**			**17.11**	**17.18**	**7.51**	**10.11**	**12.11**

9659 / 9824 Gesamtverkehr Schongau Kreiskrankenhaus - Bahnhof

DB BAHN Oberbayernbus

Regionalverkehr Oberbayern GmbH, Niederlassung West, Betr. Weilheim, Tel.: (08 81) 92 47 70, www.rvo-bus.de

Fahrplan gültig ab 13. Dezember 2020
Am 24. und 31.12. Betrieb wie Samstag
An Sonn- und Feiertagen kein Betrieb. Am Buß- und Bettag Betrieb nach Ferienfahrplan.

	Montag - Freitag															Samstag		
Linie	9824	9659	9659	9824	9659	9659	9824	9659	9824	9659	9659	9824	9824	9659	9824	9824	9824	9659
Fahrtnummer	004	013	015	006	017	019	008	005	002	007	009	014	016	011	024	618	620	601
Haltestellen		S	♿	S ♿			♿	♿	S ♿	S ♿				S ♿	N	♿	♿	♿
Schongau Kreiskrankenhaus ab		**7.47**	**8.42**	**9.10**	**9.43**	**10.43**	**11.48**	**13.43**				**16.31**		**18.27**	**19.07**	**9.32**	**14.07**	**14.47**
Schongau Kreiskrankenhaus Abzw.	7.15	7.48	8.43	9.11	◖ 9.44	◖ 10.44	11.49	13.44	14.03	14.30	15.38	16.32	17.24	18.28	19.08	9.33	14.08	14.48
Schongau Adalbert-Keis-Str.	7.17	7.49	8.45	9.12	◖ 9.45	◖ 10.45	11.50	13.45	14.04	14.32	15.39	16.33	17.25	18.29	19.09	9.34	14.09	14.49
Schongau Europaplatz			8.46	9.12	◖ 9.46	◖ 10.46	11.50	13.45	14.05	14.33	15.39				19.09	9.34	14.09	
Schongau Augsburger Str. ↓			8.47	9.13	◖ 9.47	◖ 10.47	11.51	13.46	14.06	14.34	15.40				19.10	9.35	14.10	
Schongau Rathaus an			**8.50**	**9.17**	◖ **9.50**	◖ **10.50**	**11.55**	**13.49**	◖ **14.09**	**14.37**	**15.43**				**19.14**			
Schongau Bahnhof an	◖ **7.20**	**7.52**	**8.54**	**9.21**	◖ **9.54**	◖ **10.54**	**11.59**	**13.53**	◖ **14.13**		**15.47**	**16.36**	**17.29**	**18.31**	**19.18**	**9.39**	**14.14**	**14.52**
Anschlußhinweis																		
Zug nach Weilheim ab	*7.30*	*8.06*	*9.06*		*10.06*	*11.06*	*12.06*	*14.06*			*16.06*							*15.06*

Erläuterungen :
S = Montag - Freitag an Schultagen
F = Montag - Freitag an schulfreien Tagen
N = Montag - Donnerstag an Schultagen
♿ = behindertengerechter Bus (soweit betrieblich möglich, ohne Gewähr)
99 = fährt Haltestellen in anderer Reihenfolge an
◖ = hält nur zum Aussteigen

Penzberg - Beuerberg - Königsdorf - Wolfratshausen Ⓢ

BUS 374

Z		Montag - Freitag											
	Verkehrshinweis							S	F				
PZ	6	Penzberg, Bahnhof	5.49	6.49	7.49	8.49	9.49	11.49	13.05	13.07	15.44	16.44	17.44	18.44
PZ	6	- Zentrum	5.51	6.51	7.51	8.51	9.51	11.51	13.07	13.09	15.46	16.46	17.46	18.46
PZ	6	- Karlstraße	⟩	⟩	⟩	⟩	⟩	⟩	13.09	⟩	⟩	⟩	⟩	⟩
PZ	6	- Krankenhaus	⟩	⟩	⟩	⟩	⟩	⟩	13.10	⟩	⟩	⟩	⟩	⟩
PZ	6	- Kreisel/Grube	5.53	6.53	7.53	8.53	9.53	11.53	13.11	13.11	15.48	16.48	17.48	18.48
PZ	6	- Roche	⟩	⟩	⟩	⟩	⟩	⟩	⟩	⟩	15.52	16.52	17.52	18.52
PZ	6	- Berghalde	5.54	6.54	7.54	8.54	9.54	11.54	13.12	13.12	⟩	⟩	⟩	⟩
PZ	6	- Reindl	5.55	6.55	7.55	8.55	9.55	11.55	13.13	13.13	15.55	16.55	17.55	18.55
PZ	6	- Kindergarten	5.56	6.56	7.56	8.56	9.56	11.56	13.14	13.14	15.56	16.56	17.56	18.56
PZ	6	- Auf der Etz	5.57	6.57	7.57	8.57	9.57	11.57	13.15	13.15	15.57	16.57	17.57	18.57
PZ	6	- Maxkron	5.58	6.58	7.58	8.58	9.58	11.58	13.16	13.16	15.58	16.58	17.58	18.58
PZ	6	- Kurfürst-Max-Siedlung	6.00	7.00	8.00	9.00	10.00	12.00	13.18	13.18	16.00	17.00	18.00	19.00
PZ	6	Nantesbuch	6.01	7.01	8.01	9.01	10.01	12.01	13.19	13.19	16.01	17.01	18.01	19.01
EU	5/6	Schwaig, Abzw.	6.02	7.02	8.02	9.02	10.02	12.02	13.20	13.20	16.02	17.02	18.02	19.02
EU	5	Quarzbichl	6.03	7.03	8.03	9.03	10.03	12.03	13.21	13.21	16.03	17.03	18.03	19.03
EU	5	Bierbichl	6.05	7.05	8.05	9.05	10.05	12.05	13.23	13.23	16.05	17.05	18.05	19.05
EU	4/5	Beuerberg, Bahnhofstraße	6.08	7.08	8.08	9.08	10.08	12.08	13.26	13.26	16.08	17.08	18.08	19.08
EU	4/5	Hofstätt/Sterz	6.11	7.11	8.11	9.11	10.11	12.11	13.29	13.29	16.11	17.11	18.11	19.11
KF	5	Königsdorf, Sportplatz	6.14	7.14	8.14	9.14	10.14	12.14	13.32	13.32	16.14	17.14	18.14	19.14
KF	5	Wiesen, Ort	6.16	7.16	8.16	9.16	10.16	12.16	13.34	13.34	16.16	17.16	18.16	19.16
KF	5	- Bibisee	6.17	7.17	8.17	9.17	10.17	12.17	13.35	13.35	16.17	17.17	18.17	19.17
GE	4/5	Geretsried, Stein B11	6.19	7.19	8.19	9.19	10.19	12.19	13.37	13.37	16.19	17.19	18.19	19.19
GE	4/5	- St. Nikolaus	6.21	7.21	8.21	9.21	10.21	12.21	13.39	13.39	16.21	17.21	18.21	19.21
GE	4/5	- Rathaus B11	6.23	7.23	8.23	9.23	10.23	12.23	13.41	13.41	16.23	17.23	18.23	19.23
GE	4	Buchberg	6.26	7.26	8.26	9.26	10.26	12.26	13.44	13.44	16.26	17.26	18.26	19.26
WN	3/4	Wolfratshausen, Waldram	6.27	7.27	8.27	9.27	10.27	12.27	13.45	13.45	16.27	17.27	18.27	19.27
WN	3/4	- Farchet B11	6.29	7.29	8.29	9.29	10.29	12.29	13.47	13.47	16.29	17.29	18.29	19.29
WN	3/4	- Am Wasen	6.31	7.31	8.31	9.31	10.31	12.31	13.49	13.49	16.31	17.31	18.31	19.31
WN	3/4	Wolfratshausen Ⓢ	6.34	7.34	8.34	9.34	10.34	12.34	13.52	13.52	16.34	17.34	18.34	19.34
		S7 *Wolfratshausen* ab	*6.44*	*7.44*	*8.44*	*9.44*	*10.44*	*12.44*	*14.04*	*14.04*	*16.44*	*17.44*	*18.44*	*19.44*
		S7 *Marienplatz* an	*7.31*	*8.31*	*9.31*	*10.31*	*11.31*	*13.31*	*14.51*	*14.51*	*17.31*	*18.31*	*19.31*	*20.31*

S = an Schultagen **F** = an schulfreien Tagen

Z = Angabe der Tarifzone | Busfahrten innerhalb einer Gemeinde gelten als Kurzstrecke: PZ = Penzberg, EU = Eurasburg, KF = Königsdorf, GE = Geretsried, WN = Wolfratshausen

Samstag, Sonn- und Feiertag kein Betrieb **Am 24. und 31. Dezember kein Betrieb**

Wolfratshausen Ⓢ - Königsdorf - Beuerberg - Penzberg

BUS 374

Z		Montag - Freitag											
		S7 *Marienplatz* ab	*4.50*	*5.50*	*6.50*	*7.50*	*9.10*	*11.10*	*13.50*	*14.50*	*15.50*	*16.50*	*17.50*
		S7 *Wolfratshausen* an	*5.34*	*6.34*	*7.34*	*8.34*	*9.54*	*11.54*	*14.34*	*15.34*	*16.34*	*17.34*	*18.34*
WN	3/4	Wolfratshausen Ⓢ	5.45	6.45	7.45	8.45	10.05	12.05	14.45	15.45	16.45	17.45	18.45
WN	3/4	Wolfratshausen, Am Wasen	5.47	6.47	7.47	8.47	10.07	12.07	14.47	15.47	16.47	17.47	18.47
WN	3/4	- Farchet B11	5.49	6.49	7.49	8.49	10.09	12.09	14.49	15.49	16.49	17.49	18.49
WN	3/4	- Waldram	5.51	6.51	7.51	8.51	10.11	12.11	14.51	15.51	16.51	17.51	18.51
GE	4	Buchberg	5.53	6.53	7.53	8.53	10.13	12.13	14.53	15.53	16.53	17.53	18.53
GE	4/5	Geretsried, Rathaus B11	5.56	6.56	7.56	8.56	10.16	12.16	14.56	15.56	16.56	17.56	18.56
GE	4/5	- St. Nikolaus	5.58	6.58	7.58	8.58	10.18	12.18	14.58	15.58	16.58	17.58	18.58
GE	4/5	- Stein B11	6.00	7.00	8.00	9.00	10.20	12.20	15.00	16.00	17.00	18.00	19.00
KF	5	Wiesen, Bibisee	6.02	7.02	8.02	9.02	10.22	12.22	15.02	16.02	17.02	18.02	19.02
KF	5	- Ort	6.03	7.03	8.03	9.03	10.23	12.23	15.03	16.03	17.03	18.03	19.03
KF	5	Königsdorf, Sportplatz	6.06	7.06	8.06	9.06	10.26	12.26	15.06	16.06	17.06	18.06	19.06
EU	4/5	Hofstätt/Sterz	6.11	7.11	8.11	9.11	10.31	12.31	15.11	16.11	17.11	18.11	19.11
EU	4/5	Beuerberg, Bahnhofstraße	6.13	7.13	8.13	9.13	10.33	12.33	15.13	16.13	17.13	18.13	19.13
EU	5	Bierbichl	6.15	7.15	8.15	9.15	10.35	12.35	15.15	16.15	17.15	18.15	19.15
EU	5	Quarzbichl	6.17	7.17	8.17	9.17	10.37	12.37	15.17	16.17	17.17	18.17	19.17
EU	5/6	Schwaig, Abzw.	6.18	7.18	8.18	9.18	10.38	12.38	15.18	16.18	17.18	18.18	19.18
PZ	6	Nantesbuch	6.19	7.19	8.19	9.19	10.39	12.39	15.19	16.19	17.19	18.19	19.19
PZ	6	Penzberg, Kurf.-Max-Siedlung	6.21	7.21	8.21	9.21	10.41	12.41	15.21	16.21	17.21	18.21	19.21
PZ	6	- Maxkron	6.22	7.22	8.22	9.22	10.42	12.42	15.22	16.22	17.22	18.22	19.22
PZ	6	- Auf der Etz	6.23	7.23	8.23	9.23	10.43	12.43	15.23	16.23	17.23	18.23	19.23
PZ	6	- Kindergarten	6.24	7.24	8.24	9.24	10.44	12.44	15.24	16.24	17.24	18.24	19.24
PZ	6	- Reindl	6.25	7.25	8.25	9.25	10.45	12.45	15.25	16.25	17.25	18.25	19.25
PZ	6	- Roche	6.28	7.28	8.28	⟩	⟩	⟩	⟩	⟩	⟩	⟩	⟩
PZ	6	- Berghalde	⟩	⟩	⟩	9.26	10.46	12.46	15.26	16.26	17.26	18.26	19.26
PZ	6	- Kreisel/Grube	6.32	7.32	8.32	9.27	10.47	12.47	15.27	16.27	17.27	18.27	19.27
PZ	6	- Philippstraße	6.35	7.35	8.35	9.30	10.50	12.50	15.30	16.30	17.30	18.30	19.30
PZ	6	- Bahnhof	6.37	7.37	8.37	9.32	10.52	12.52	15.32	16.32	17.32	18.32	19.32

Z = Angabe der Tarifzone | Busfahrten innerhalb einer Gemeinde gelten als Kurzstrecke: WN = Wolfratshausen, GE = Geretsried, KF = Königsdorf, EU = Eurasburg, PZ = Penzberg

Samstag, Sonn- und Feiertag kein Betrieb **Am 24. und 31. Dezember kein Betrieb**

Seeshaupt R - Münsing - Wolfratshausen S

BUS 373

	Z			Montag - Freitag															Samstag				
		Verkehrshinweis				S																	
SP	**5**	Seeshaupt, Bahnhof R						9.50		13.10				16.50	18.10					9.39		15.16	18.23
SP	**5**	- Schule						9.52		13.12				16.52	18.12					9.41		15.18	18.25
SP	**5**	- Bad Lido						9.55		13.15				16.55	18.15					9.44		15.21	18.28
MU	**5**	Sankt Heinrich						9.58		13.18				16.58	18.18					9.47		15.24	18.31
MU	**5**	Pischetsried, Badeplatz						9.59		13.19				16.59	18.19					9.48		15.25	18.32
MU	**4/5**	Ambach, Badeplatz						10.02		13.22				17.02	18.22					9.51		15.28	18.35
MU	**4/5**	- Süd						10.03		13.23				17.03	18.23					9.52		15.29	18.36
MU	**4**	Seeheim, Abzw.						10.07		13.27				17.07	18.27					⟩		⟩	⟩
MU	**4/5**	Ambach		6.12	6.32		8.12	10.09	11.32	13.29	13.49	14.09	15.49	17.09	18.29		19.16		8.13	⟩	11.33	⟩	⟩
MU	**4**	Seeheim, Abzw.		6.14	6.34		8.14	10.11	11.34	13.31	13.51	14.11	15.51	17.11	18.31		19.18		8.15	⟩	11.35	⟩	⟩
MU	**4**	Holzhausen (b.Ambach)		6.15	6.35		8.15	10.12	11.35	13.32	13.52	14.12	15.52	17.12	18.32		19.19		8.16	9.56	11.36	15.33	18.40
MU	**4**	- Brunnenstraße 20		6.16	6.36		8.16	10.13	11.36	13.33	13.53	14.13	15.53	17.13	18.33		⟩		8.17	9.57	11.37	15.34	⟩
MU	**4**	Attenkam		6.18	6.38		8.18	10.15	11.38	13.35	13.55	14.15	15.55	17.15	18.35		⟩		8.19	9.59	11.39	15.36	⟩
MU	**4**	Degerndorf		6.21	6.41	6.55	8.21	10.18	11.41	13.38	13.58	14.18	15.58	17.18	18.38		⟩		8.22	10.02	11.42	15.39	⟩
MU	**3/4**	Münsing, Am Kirchberg	an	6.25	6.45	6.59	8.25	10.22	11.45	13.42	14.02	14.22	16.02	17.22	18.42		19.24		8.26	10.06	11.46	15.43	18.45
									S														
		961 Münsing, Am Kirchberg	*ab*	*6.27*		*7.00*	*8.27*	*10.27*	*11.51*			*14.27*		*17.27*			*19.27*		*8.27*	*10.27*			
		961 Starnberg Nord	*an*	*6.50*		*7.26*	*8.50*	*10.50*	*12.14*			*14.50*		*17.50*			*19.50*		*8.50*	*10.50*			
					S																		
		961 Ammerland	*ab*	*6.20*	*6.40*	*6.55*	*8.20*	*10.20*											*8.20*				
		961 Münsing, Am Kirchberg	*an*	*6.25*	*6.45*	*7.00*	*8.25*	*10.25*											*8.25*				
		961 Starnberg Nord	*ab*	*5.52*			*7.52*	*9.52*				*13.52*		*16.52*			*18.52*		*7.52*				
		961 Münsing, Am Kirchberg	*an*	*6.14*			*8.14*	*10.14*				*14.14*		*17.14*			*19.14*		*8.14*				
MU	**3/4**	- Am Kirchberg	ab	6.25	6.47	7.05	8.27	10.25	11.45	13.44	14.02	14.22	16.02	17.22	18.42	19.05	19.25		8.26	10.06	11.46	15.46	18.47
MU	**3/4**	- Gewerbegebiet		6.27	6.49	7.07	8.29	10.27	11.47	13.46	14.04	14.24	16.04	17.24	18.44	19.07	19.27		8.28	10.08	11.48	15.48	18.49
MU	**3/4**	Bergkramerhof		⟩	⟩	⟩	8.32	⟩	11.50	⟩	14.07	14.27	16.07	17.27	18.47	⟩	19.29		8.30	10.10	11.50	15.50	⟩
WN	**3/4**	Wolfratshausen, Badstraße		6.32	6.54	7.12	8.35	10.32	11.53	13.51	14.10	14.30	16.10	17.30	18.50	19.12	19.32		8.33	10.13	11.53	15.53	18.54
WN	**3/4**	- Wettersteinstraße		6.34	6.56	7.14	8.37	10.34	11.55	13.53	14.12	14.32	16.12	17.32	18.52	19.14	19.34		8.35	10.15	11.55	15.55	18.56
WN	**3/4**	Wolfratshausen S		6.37	6.59	7.17	8.40	10.37	11.58	13.56	14.15	14.35	16.15	17.35	18.55	19.17	19.37		8.38	10.18	11.58	15.58	18.59
		S7 *Wolfratshausen*	*ab*	*6.44*	*7.04*	*7.24*	*8.44*	*10.44*		*14.04*	*14.24*	*14.44*	*16.24*	*17.44*	*19.04*	*19.24*	*19.44*		*8.44*	*10.24*	*12.04*	*16.04*	*19.04*
		S7 *Marienplatz*	*an*	*7.31*	*7.51*	*8.11*	*9.31*	*11.31*		*14.51*	*15.11*	*15.31*	*17.11*	*18.31*	*19.51*	*20.11*	*20.31*		*9.31*	*11.11*	*12.51*	*16.51*	*19.51*

S = an Schultagen, nicht 23.12.20 - 08.01.21; 15.02. - 19.02.21; 29.03. - 09.04.21; 25.05. - 04.06.21; 30.07. - 13.09.21; 02.11. - 05.11.21; 17.11.21 S = an Schultagen

Z = Angabe der Tarifzone | Busfahrten innerhalb einer Gemeinde gelten als Kurzstrecke: SP = Seeshaupt, MU = Münsing, WN = Wolfratshausen

Sonn- und Feiertag kein Betrieb **Am 24. und 31. Dezember Betrieb wie Samstag**

BUS 373 ♿ Wolfratshausen Ⓢ - Münsing - Seeshaupt R

	Z			Montag - Freitag														Samstag				
		Verkehrshinweis			S																	
		S7 Marienplatz	*ab*		*5.50*	*6.50*	*8.10*	*10.10*	*11.30*	*12.10*	*12.50*	*14.30*		*15.10*	*16.30*	*17.50*		*6.50*	*8.10*	*10.10*	*12.30*	*16.30*
		S7 Wolfratshausen	*an*		*6.34*	*7.34*	*8.54*	*10.54*	*12.14*	*12.54*	*13.34*	*15.14*		*15.54*	*17.14*	*18.34*		*7.34*	*8.54*	*10.54*	*13.14*	*17.14*
WN	**3/4**	Wolfratshausen Ⓢ		5.56	6.39	7.41	9.02	11.02	12.22	13.07	13.38	15.22		16.05	17.22	18.42		7.42	9.02	11.02	13.22	17.22
WN	**3/4**	Wolfratshausen, Am Wasen		⟩	6.41	7.43	9.04	11.04	12.24	13.09	13.40	15.24		16.07	17.24	18.44		7.44	9.04	11.04	13.24	17.24
WN	**3/4**	- Badstraße		5.58	6.43	7.45	9.06	11.06	12.26	13.11	13.42	15.26		16.09	17.26	18.46		7.46	9.06	11.06	13.26	17.26
MU	**3/4**	Bergkramerhof		⟩	⟩	7.47	9.08	11.08	12.28	13.13	13.44	15.28		16.11	17.28	18.48		7.48	9.08	11.08	13.28	17.28
MU	**3/4**	Münsing, Gewerbegebiet		6.00	6.45	7.48	9.09	11.09	12.29	13.14	13.45	15.29		16.12	17.29	18.49		7.49	9.09	11.09	13.29	17.29
MU	**3/4**	- Gh. Neuwirt		6.01	6.46	7.49	9.10	11.10	12.30	13.15	13.46	15.30		16.13	17.30	18.50		7.50	9.10	11.10	13.30	17.30
MU	**3/4**	- Am Kirchberg	an	6.03	6.48	7.51	9.12	11.12	12.32	13.17	13.48	15.32		16.15	17.32	18.52		7.52	9.12	11.12	13.32	17.32
									S		S				S							
		961 Münsing, Am Kirchberg	*ab*	*6.14*		*8.14*		*11.14*	*12.36*	*13.17*	*13.50*			*16.17*	*17.33*							
		961 Ammerland	*an*	*6.20*		*8.20*		*11.20*	*12.42*	*13.23*	*13.56*			*16.23*	*17.39*							
		961 Münsing, Am Kirchberg	*ab*		*7.00*		*9.27*	*11.27*											*9.27*	*11.27*		
		961 Starnberg Nord	*an*		*7.26*		*9.50*	*11.50*											*9.50*	*11.50*		
									S				S									
		961 Starnberg Nord	*ab*				*8.52*	*10.52*	*12.14*	*12.52*		*14.52*	*15.02*	*15.52*					*8.52*	*10.52*	*12.52*	*16.52*
		961 Münsing, Am Kirchberg	*an*				*9.14*	*11.14*	*12.36*	*13.14*		*15.14*	*15.24*	*16.14*					*9.14*	*11.14*	*13.14*	*17.14*
MU	**3/4**	- Am Kirchberg	ab	6.04	6.48	7.52	9.16	11.16	12.36	13.20	13.50	15.32		16.17	17.36	18.54		7.53	9.15	11.16	13.33	17.33
MU	**4**	Degerndorf		⟩	6.52	⟩	9.20	11.20	12.40	13.24	13.54	15.36		16.21	17.40	18.58		⟩	⟩	11.20	13.37	17.37
MU	**4**	Attenkam		⟩		⟩	9.23	11.23	12.43	13.27	13.57	15.39		16.24	17.43	19.01		⟩	⟩	11.23	13.40	17.40
MU	**4**	Holzhausen(Amb), Brunnenstr.20		⟩		⟩	9.25	11.25	12.45	13.29	13.59	15.41		16.26	17.45	19.03		⟩	⟩	11.25	13.42	17.42
MU	**4**	- Holzhausen		6.08		7.56	9.26	11.26	12.46	13.30	14.00	15.42		16.27	17.46	19.04		7.57	9.19	11.26	13.44	17.44
MU	**4**	Seeheim, Abzw.		6.10		7.58	9.28	11.28	12.48	13.32	14.02	15.44		16.29	17.48	19.06		7.59	⟩	11.28	⟩	⟩
MU	**4/5**	Ambach		6.12		8.00	9.30	11.30	12.50	13.34	14.04	15.46		16.31	17.50	19.08		8.01	⟩	11.30	⟩	⟩
MU	**4**	Seeheim, Abzw.					9.32		12.52					16.33	17.52				⟩		⟩	⟩
MU	**4/5**	Ambach Süd					9.36		12.56					16.37	17.56				9.22		13.47	17.47
MU	**4/5**	- Badeplatz					9.37		12.57					16.38	17.57				9.23		13.48	17.48
MU	**5**	Pischetsried, Badeplatz					9.39		12.59					16.40	17.59				9.25		13.50	17.50
MU	**5**	Sankt Heinrich					9.41		13.01					16.42	18.01				9.27		13.52	17.52
SP	**5**	Seeshaupt, Bad Lido					9.43		13.03					16.44	18.03				9.29		13.54	17.54
SP	**5**	- Schule					9.45		13.05					16.46	18.05				9.31		13.56	17.56
SP	**5**	- Bahnhof R					9.47		13.07					16.48	18.07				9.33		13.58	17.58

S = an Schultagen, nicht 23.12.20 - 08.01.21; 15.02. - 19.02.21; 29.03. - 09.04.21; 25.05. - 04.06.21; 30.07. - 13.09.21; 02.11. - 05.11.21; 17.11.21 S = an Schultagen

Z = Angabe der Tarifzone | Busfahrten innerhalb einer Gemeinde gelten als Kurzstrecke: WN = Wolfratshausen, MU = Münsing, SP = Seeshaupt

Sonn- und Feiertag kein Betrieb **Am 24. und 31. Dezember Betrieb wie Samstag**

9591 Bad Tölz - Bad Heilbrunn - Penzberg

DB BAHN
Oberbayernbus

Regionalverkehr Oberbayern GmbH, Niederlassung West, Betr. Tegernsee, Tel.: (0 80 22) 18 75 00, www.rvo-bus.de

Fahrplan gültig ab 13. Dezember 2020
Am 24. und 31.12. kein Betrieb
Weitere Fahrten Bad Tölz - Bad Heilbrunn siehe Linie 9612
Samstag, Sonn- und Feiertag kein Betrieb. Am Buß- und Bettag Betrieb nach Ferienfahrplan.

		Montag - Freitag																		
	Linie	9591	9591	9591	9591	9591	9612	9591	9612	9591	9612	9591	9591	9612	9591	9591	9612	9591	9612	9591
	Fahrtnummer	002	006	016	004	014	016	050	018	052	010	054	008	022	056	010	006	058	008	060
Haltestellen			S	S	F	F		♿		♿	F	F	S			N				
Anschlußhinweis																				
Zug aus München	*an*				*7.27*		*7.58*		*9.58*		*11.58*			*13.58*			*15.58*		*17.58*	
Zug aus Lenggries	*an*	*5.58*			*7.29*		*7.58*		*9.58*		*11.58*			*13.58*			*15.58*		*17.58*	
Bad Tölz Bahnhof Hst. 2	ab	**6.02**			**7.41**		**8.15**		**10.02**		**12.02**			**14.02**			**16.02**		**18.02**	
Bad Tölz Brauerei		6.03			7.42		8.16		10.03		12.03			14.03			16.03		18.03	
Bad Tölz Schulzentrum			7.40										13.20			15.00				
Bad Tölz Maierbräugasteig		6.05	7.42		7.44		8.18		10.05		12.05		13.22	14.05			16.05		18.05	
Bad Tölz ZOB/Isarkai Hst. 3		**6.07**	**7.45**		**7.46**		**8.21**		**10.08**		**12.08**		**13.25**	**14.08**			**16.08**		**18.08**	
Max-Höfler-Platz (Warteh.)		6.09	7.48		7.48		8.24		10.11		12.11			14.11			16.11		18.11	
Ruh am Bach													◖ 13.30	◖ 14.14		◖ 15.04	◖ 16.14			
Blombergbahn		6.14	7.53		7.53		8.29		10.16		12.16		13.32	14.16		15.06	16.16		18.16	
Vorderstallau Cafe Nirwana		6.15	7.54		7.54		8.30		10.17		12.17		13.33	14.17		15.07	16.17		18.17	
Hinterstallau Gh. Wiesweber		6.16	7.55		7.55		8.31		10.18		12.18		13.34	14.18		15.08	16.18		18.18	
Hinterstallau		6.17	7.56		7.56		8.32		10.19		12.19		13.35	14.19		15.09	16.19		18.19	
Bad Heilbrunn Ostfeld		6.18	7.58		7.58		8.34		10.21		12.21		13.37	14.21		15.10	16.21		18.20	
Bad Heilbrunn Birkenallee		6.19	◖ 7.59		◖ 7.59		8.35		10.22		12.22		13.38	14.22		15.11	16.22		18.21	
Bad Heilbrunn Gästeinfo/Fachklinik ↓		6.20					8.36		10.23		12.23			14.23		15.12	16.23		18.22	
Bad Heilbrunn Kirche	an	**6.21**	**8.01**		**8.01**		**8.37**		**10.24**		**12.24**			**14.24**		**15.13**	**16.24**		**18.23**	
Bad Heilbrunn Kirche	ab	**6.21**		**8.04**		**8.08**		**8.42**		**10.25**		**12.25**			**14.25**	**15.13**		**16.25**		**18.25**
Bad Heilbrunn Altenheim		6.22		8.05		8.09		8.43		10.26		12.26			14.26	15.14		16.26		18.26
Langau (Gde. Bad Heilbr.)		6.24		8.07		8.11		8.45		10.28		12.28	13.42		14.28	15.16		16.28		18.28
Schönmühl		6.26		8.10		8.14		8.48		10.31		12.31	13.45		14.31	15.19		16.31		18.31
Penzberg Bichler Str.		6.28		8.12		8.16		8.50		10.33		12.33	13.47		14.33	15.21		16.33		18.33
Penzberg Zentrum		6.30											13.49							
Penzberg Kreisel/Grube		6.31																		
Penzberg Nonnenwaldstraße ↓		6.32																		
Penzberg Roche Haupttor	an	6.37																		
Penzberg Rathauspassage	an			◖ 8.13		◖ 8.17		◖ 8.51		◖ 10.34		◖ 12.34			◖ 14.34	◖ 15.22		◖ 16.34		◖ 18.34
Penzberg Philippstraße	an			◖ 8.15		◖ 8.19		◖ 8.53		◖ 10.36		◖ 12.36			◖ 14.36	◖ 15.24		◖ 16.36		◖ 18.36
Penzberg Bahnhof	an			**◖ 8.17**		**◖ 8.21**		**◖ 8.55**		**◖ 10.38**		**◖ 12.38**			**◖ 14.38**	**◖ 15.26**		**◖ 16.38**		**◖ 18.38**
Anschlußhinweis																				
Zug nach Tutzing/München	*ab*			*8.30*		*8.30*		*9.03*												

Erläuterungen :
S = Montag - Freitag an Schultagen
F = Montag - Freitag an schulfreien Tagen
N = Montag - Donnerstag an Schultagen
♿ = behindertengerechter Bus (soweit betrieblich möglich, ohne Gewähr)
◖ = hält nur zum Aussteigen

9591 Penzberg - Bad Heilbrunn - Bad Tölz

DB BAHN
Oberbayernbus

Regionalverkehr Oberbayern GmbH, Niederlassung West, Betr. Tegernsee, Tel.: (0 80 22) 18 75 00, www.rvo-bus.de

Fahrplan gültig ab 13. Dezember 2020
Am 24. und 31.12. kein Betrieb
Weitere Fahrten Bad Heilbrunn - Bad Tölz siehe Linie 9612
Samstag, Sonn- und Feiertag kein Betrieb. Am Buß- und Bettag Betrieb nach Ferienfahrplan.

		Montag - Freitag														
Linie		9591	9591	9591	9591	9591	9612	9591	9612	9591	9591	9612	9591	9591	9591	9591
Fahrtnummer		001	005	013	003	007	017	011	001	015	051	009	021	023	025	027
Haltestellen		**S**	**F**					♿		**S**						
Anschlußhinweis																
Zug aus Tutzing/München	*an*					*8.51*					*13.52*		*15.52*		*17.52*	
Penzberg Bahnhof Steig 3	ab					**9.10**					**14.10**		**15.59**		**17.59**	
Penzberg Wankstraße		6.43														
Penzberg Nelkenstraße		6.44														
Penzberg Heiglhof		6.45														
Penzberg ESV-Platz		6.46														
Penzberg Friedhof		6.47														
Penzberg Zentrum		**6.57**	**7.05**	**7.55**		**9.12**		**11.15**		**13.50**	**14.12**		**16.01**		**18.01**	
Penzberg Bichler Str.		6.58	7.06	7.56		9.13		11.16		13.51	14.13		16.02		18.02	
Schönmühl		7.00	7.08	7.58		9.15		11.18		13.53	14.15		16.04		18.04	
Langau (Gde. Bad Heilbr.)		7.04	7.11	8.01		9.18		11.21		13.56	14.18		16.07		18.07	
Bad Heilbrunn Altenheim		7.07				9.21		11.24		13.59						
Bad Heilbrunn Birkenallee				8.05							14.22		16.11		18.11	
Bad Heilbrunn Gästeinfo/Fachklinik				8.06							14.23		16.12		18.12	
Bad Heilbrunn Kirche	an	**7.08**		**8.07**		**9.22**		**11.25**			**14.24**		**16.13**		**18.13**	
Bad Heilbrunn Kirche	ab	**7.09**			**8.09**		**9.31**		**11.29**	**14.00**		**14.29**		**16.15**		**18.15**
Bad Heilbrunn Gästeinfo/Fachklinik		7.10			8.10		9.32		11.30	14.01		14.30		16.16		18.16
Bad Heilbrunn Birkenallee		7.12	7.16		8.11		9.33		11.31	14.02		14.31		16.17		18.17
Bad Heilbrunn Ostfeld		7.14	7.17		8.12		9.34		11.32	14.03		14.32		16.18		18.18
Hinterstallau		7.15	7.18		8.13		9.35		11.33	14.04		14.33		16.19		18.19
Hinterstallau Gh. Wiesweber		7.16	7.19		8.14		9.36		11.34	14.05		14.34		16.20		18.20
Vorderstallau Cafe Nirwana		7.17	7.20		8.15		9.37		11.35	14.06		14.35		16.21		18.21
Blombergbahn		7.18	7.21		8.16		9.38		11.36	14.07		14.36		16.22		18.22
Ruh am Bach		7.21	7.24													
Max-Höfler-Platz (Touristinfo)		7.24	7.27		8.21		9.43		11.41	14.12		14.41		16.27		18.27
Bad Tölz ZOB/Isarkai Hst. 1		**7.27**	**7.30**		**8.23**		**9.45**		**11.43**	**14.14**		**14.43**		**16.29**		**18.29**
Bad Tölz Stadtwerke		7.30	7.32		8.25		9.47		11.45	14.16		14.45		16.31		18.31
Bad Tölz Osterleite		7.33	7.33		8.26		9.48		11.46	14.17		14.46		16.32		18.32
Bad Tölz Schulzentrum		7.36														
Bad Tölz Brauerei		7.39														
Bad Tölz Bahnhof Hst. 2	an	Ⓜ **7.42**	**7.37**		**8.30**		**9.52**		**11.50**	**14.21**		**14.50**		**16.36**		**18.36**
Anschlußhinweis																
Zug nach München	*ab*	*8.00*	*8.00*				*10.00*		*12.00*			*15.00*		*17.00*		*19.00*

Erläuterungen :

S = Montag - Freitag an Schultagen
F = Montag - Freitag an schulfreien Tagen

♿ = behindertengerechter Bus (soweit betrieblich möglich, ohne Gewähr)

Ⓜ = Bus fährt weiter Richtung Behördenzentrum/Montessorischule

9600 * Weilheim - Wielenbach - Wilzhofen - Tutzing

DB BAHN
Oberbayernbus

Regionalverkehr Oberbayern GmbH, Niederlassung West, Betr. Weilheim, Tel.: (08 81) 92 47 70, www.rvo-bus.de

Fahrplan gültig ab 13. Dezember 2020
*** Anerkennung von Schienenfahrausweisen gemäß Tarifbestimmungen zwischen Weilheim und Tutzing**
Weitere Fahrten zwischen Weilheim und Wilzhofen siehe Linie 9650 und 9653.
An Sonn- und Feiertagen kein Betrieb. Am Buß- und Bettag Betrieb nach Ferienfahrplan. Am 24. und 31.12. Betrieb wie Samstag.

		Montag - Freitag													Samstag			
Linie		9600	9600	9600	9600	9600	9600	9600	9600	9600	9600	9600	9600	9600	9600	9653	9653	9600
Fahrtnummer		026	002	004	104	006	106	008	024	022	010	016	018	020	604	609	611	606
Haltestellen		S	♿	S ♿	F ♿	S	F ♿	S ♿ 99	S 99	F ♿	S ♿	♿	D ♿	♿ 99	♿	99	99	♿
Weilheim Unterer Graben	ab									13.15								
Weilheim Realschule/Dachsbräu								12.15	12.56		13.05							
Weilheim Mittel-/Förderschule								12.10			13.11							
Weilheim Mittlerer Graben								12.05			13.16	16.02						
Anschlußhinweis																		
Zug aus München	*an*		*5.38*					*11.39*		*13.10*	*13.10*	*15.38*	*16.47*	*18.10*		*7.10*	*11.39*	*13.10*
Zug aus Garmisch-Partenkirchen	*an*		*5.39*	*6.08*		*6.44*	*7.04*	*11.47*		*13.07*	*13.07*	*15.47*	*16.47*					
Weilheim Bahnhof	ab		**5.50**	**6.20**		**7.00**	**7.10**	**12.02**		**13.20**	**13.20**	**16.06**	**17.00**	**18.19**	**6.42**	**7.35**	**11.45**	**13.30**
Weilheim Kreisverkehr			5.51	6.21		7.01	7.11	12.21		13.22	13.22	16.07	17.01	18.20	6.43	7.36	11.46	13.31
WM Einkaufspark Neidhart			5.52	6.22		7.02	7.12	12.22		13.23	13.23	16.08	17.02	18.21	6.44	7.37	11.47	13.32
Unterhausen Martin-Raith-Str.			5.53	6.23		7.03	7.13	12.23		13.24	13.25	16.09	17.03	18.22	6.45	7.38	11.48	13.33
Unterhausen Dorfstraße			5.53	6.23		7.04	7.13	12.24		13.25	13.26	16.09	17.03	18.22	6.45	7.39	11.49	13.33
Wielenbach Weilheimer Str.			5.54	6.25		7.06	7.16	12.26		13.27	13.28	16.10	17.05	18.23	6.46	7.40	11.50	13.34
Wielenbach Rathaus														**18.24**				
Wielenbach Schule			5.56	6.26		7.08	7.18	12.28	13.10	13.28	13.30	16.12	17.06	18.25	6.48	7.42	11.52	13.36
Wielenbach Abzw. Hardtsiedlung			5.57	6.27		7.09	7.20	12.30	13.07	13.30	13.32	16.14	17.07	18.26	6.49	7.43	11.53	13.37
Wilzhofen Bahnhofstraße			5.59	6.28		7.11	7.22	12.31		13.31	13.34	16.16	17.09	18.27	6.51	7.45	11.55	13.39
Wilzhofen Ortsmitte			6.00	6.29		7.13	7.23	12.32		13.32	13.35	16.17	17.10	18.28	6.52	7.46	11.56	13.40
Wilzhofen Am Spatzenberg			6.01	6.30		7.14	7.24	12.33		13.33	13.36	16.18	17.11	18.29	6.53	7.47	11.57	13.41
Pähl Gasthof Post		5.30																
Pähl Schule		5.31												◖ 18.34		7.52	12.02	
Pähl Sternstraße		**5.32**												**◖ 18.33**		**7.51**	**12.01**	
Pähl Gewerbegebiet		5.33												◖ 18.32		7.50	12.00	
Pähl Abzw. Hirschberg		5.34												◖ 18.31		7.49	11.59	
Diemendorf Abzw.		5.37	6.03	6.32	6.37	7.18	7.26	12.35		13.35	13.38	16.21	17.14	18.39	6.55			13.43
Haunshofen Bahnhofstraße		5.38	6.04	6.35	6.40	7.21	7.28	12.37		13.37	13.40	16.23	17.16	18.40	6.56			13.44
Haunshofen Schule								12.38		◖ 13.38	13.41		◖ 17.17					
Bauerbach								12.40		◖ 13.40	13.43		◖ 17.20					
Haunshofen Schule								12.42		◖ 13.42	13.45							
Kampberg		5.41	6.08	6.39	6.44	7.25	7.32	12.46		13.44	13.49	16.27	17.25	18.43	7.00			13.48
Kampberg Abzw		5.42	6.09	6.40	6.45	7.26	7.33	12.47		13.45	13.50	16.28	17.26	18.44	7.01			13.49
Tutzing Fischerbuchet		5.44	6.13	6.44	6.49	7.30	7.37	12.51		13.49	13.54	16.32	17.30	18.48	7.05			13.53
Tutzing Gymnasium						7.31												
Tutzing Krankenhaus	▼	5.46	6.16	6.47	6.52	7.32	7.39	12.54		13.52	13.57	16.34	17.33	18.51	7.08			13.56
Tutzing Bahnhof	an	**5.47**	**6.18**	**6.49**	**6.54**	**7.37**	**7.41**	**12.55**		**13.54**	**13.59**	**16.36**	**17.35**	**18.54**	**7.10**			**13.58**
Anschlußhinweis																		
Zug/S-Bahn nach München	*ab*	*5.55*	Ⓢ *6.24*	*7.00*	*7.00*	Ⓢ *7.44*	*8.00*	*13.00*		*14.00*	Ⓢ *14.04*	Ⓢ *16.44*	Ⓢ *17.44*	*19.00*	Ⓢ *7.24*			Ⓢ *14.04*

Erläuterungen :
S = Montag - Freitag an Schultagen
F = Montag - Freitag an schulfreien Tagen
D = Montag - Donnerstag an Werktagen
♿ = behindertengerechter Bus (soweit betrieblich möglich, ohne Gewähr)
◖ = hält nur zum Aussteigen
99 = fährt Haltestellen in anderer Reihenfolge an

9600 * Tutzing - Wilzhofen - Wielenbach - Weilheim

DB BAHN
Oberbayernbus

Regionalverkehr Oberbayern GmbH, Niederlassung West, Betr. Weilheim, Tel.: (08 81) 92 47 70, www.rvo-bus.de

Fahrplan gültig ab 13. Dezember 2020
*** Anerkennung von Schienenfahrausweisen gemäß Tarifbestimmungen zwischen Tutzing und Weilheim**
Weitere Fahrten zwischen Wilzhofen und Weilheim siehe Linie 9650 und 9653.
An Sonn- und Feiertagen kein Betrieb. Am Buß- und Bettag Betrieb nach Ferienfahrplan. Am 24. und 31.12. Betrieb wie Samstag.

	Montag - Freitag														Samstag			
Linie	9600	9600	9600	9600	9600	9600	9600	9600	9600	9600	9600	9600	9600	9600	9600	9653	9653	9600
Fahrtnummer	001	127	027	005	023	029	033	011	015	031	017	019	003	021	607	614	616	609
Haltestellen	♿	F ♿ 99	S ♿	S ♿	F ♿	S	S	S ♿	♿	F ♿		D ♿	S	♿	♿	♿	♿	♿
Anschlußhinweis																		
Zug/S-Bahn aus München an		Ⓢ *6.16*	Ⓢ *6.16*	Ⓢ *6.56*	*6.59*	Ⓢ *7.36*		Ⓢ *12.56*	Ⓢ *15.16*	Ⓢ *16.36*	*16.59*	*17.24*	*17.59*	*18.59*	*6.59*			*13.59*
Tutzing Bahnhof ab		**6.27**	**6.27**	**7.00**	**7.18**	**7.48**		**13.02**	**15.20**	**16.40**	**17.07**	**17.38**	**18.07**	**19.10**	**7.15**			**14.05**
Tutzing Krankenhaus		6.29	6.29	7.02	7.20	7.50		13.04	15.22	16.41	17.08	17.40	18.08	19.12	7.17			14.06
Tutzing Fischerbuchet		6.31	6.31	7.04	7.23	7.52		13.06	15.24	16.44	17.11	17.42	18.10	19.14	7.20			14.09
Kampberg Abzw		6.34	6.34	7.07	7.25	7.54		13.09	15.27	16.47	17.13	17.45	18.11	19.17	7.22			14.12
Kampberg			6.35	7.09	7.26	7.56		13.11	15.30	16.49	17.15	17.47	◖ 18.12	19.19	7.23			14.14
Haunshofen Bahnhofstraße			**6.37**	**7.11**	**7.28**	**7.59**		**13.13**	**15.33**	**16.51**	**17.19**	**17.49**	**◖ 18.15**	**19.21**	**7.25**			**14.16**
Haunshofen Schule			6.38	7.12				13.14				◖ 17.50		◖ 19.21				
Bauerbach			6.40	7.14				13.16				◖ 17.52		◖ 19.22				
Haunshofen Schule			6.42	7.16				13.18										
Haunshofen Bahnhofstraße		6.40	6.43	7.17				13.19										
Diemendorf Abzw.		6.38	6.44	7.20	7.29	8.00		13.20	15.34	16.52	17.21	17.56	◖ 18.16	19.24	7.26			14.17
Pähl Abzw. Hirschberg													◖ 18.19					
Pähl Gewerbegebiet													◖ 18.20					
Pähl Sternstraße													**◖ 18.21**					
Pähl Schule													◖ 18.22					
Wilzhofen Am Spatzenberg			6.46	7.23	7.31	8.03		13.22	1 15.36	16.53	17.22	17.58	◖ 18.26	19.26	7.28	8.31	12.46	14.18
Wilzhofen Ortsmitte	5.17		6.49	7.26	7.32	8.04		13.25	15.37	16.54	17.23	18.01	◖ 18.27	19.28	7.29	8.32	12.47	14.19
Wilzhofen Bahnhofstraße	5.18		6.50	7.27	7.34	8.05		13.26	15.38	16.56	17.25	18.02	◖ 18.28	19.29	7.31	8.33	12.48	14.21
Wielenbach Abzw. Hardtsiedlung	5.20		6.51	7.28	7.36	8.06		13.28	15.40	16.57	17.27	18.04	◖ 18.29	19.31	7.33	8.35	12.50	14.22
Wielenbach Schule	5.21		6.52	7.34	7.37	8.08	13.11	13.30	15.42	16.58	17.29	18.06	◖ 18.30	19.33	7.34	8.36	12.51	14.23
Wielenbach Rathaus	**5.22**		**6.53**															
Wielenbach Weilheimer Str.	5.23		6.54	7.35	7.39	8.09	13.13	13.31	15.43	17.00	17.30	18.07	◖ 18.31	19.34	7.36	8.38	12.53	14.25
Unterhausen Dorfstraße	5.25		6.56	7.38	7.41	8.12	13.16	13.33	15.45	17.02	17.32	18.09	◖ 18.33	19.36	7.38	8.40	12.55	14.27
Unterhausen Martin-Raith-Str.	5.26		6.57	7.39	7.42	8.12	13.17	13.34	15.46	17.03	17.33	18.10		19.37	7.39	8.41	12.56	14.28
Unterhausen Ringstraße							13.19											
WM Einkaufspark Neidhart	5.27		6.58	7.40	7.43	8.13	13.23	13.36	15.47	17.04	17.34	18.12	◖ 18.34	19.39	7.40	8.42	12.57	14.29
Weilheim Kreisverkehr	5.28		6.59	7.41	7.44	8.14		13.37	15.48	17.05	17.35	18.13	◖ 18.35	19.40	7.41	8.43	12.58	14.30
Weilheim Mittel-/Förderschule				7.47														
Weilheim Unterer Graben ↓				7.56														
Weilheim Bahnhof an	**5.30**		**7.01**	**8.01**	**7.46**	**8.16**		**13.40**	**15.51**	**17.08**	**17.37**	**18.16**	**◖ 18.38**	**19.43**	**7.43**	**8.45**	**13.00**	**14.33**
Anschlußhinweis																		
Zug nach München ab	*5.41*		*7.11*	*8.12*		*8.25*		*13.49*	*16.12*	*17.18*	*17.49*		*18.49*	*19.49*	*7.49*		*13.18*	*14.49*
Zug nach Garmisch-Partenkirchen ab	*5.45*		*7.12*	*8.12*					*16.12*		*17.49*	*18.36*	*18.49*		*7.48*		*13.12*	
Weilheim Mittlerer Graben an			7.05		7.48	8.20										8.47		
Weilheim Gymnasium B 2 an			7.08															

Erläuterungen :
F = Montag - Freitag an schulfreien Tagen
S = Montag - Freitag an Schultagen
D = Montag - Donnerstag an Werktagen
♿ = behindertengerechter Bus (soweit betrieblich möglich, ohne Gewähr)
1 = Anschluss nach Pähl
◖ = hält nur zum Aussteigen
99 = fährt Haltestellen in anderer Reihenfolge an

9601 * Weilheim - Huglfing - Uffing - Murnau

DB BAHN
Oberbayernbus

Regionalverkehr Oberbayern GmbH, Niederlassung West, Betr. Weilheim, Tel.: (08 81) 92 47 70, www.rvo-bus.de

Am 24. und 31.12. Betrieb wie Samstag
An Sonn- und Feiertagen kein Betrieb. Am Buß- und Bettag Betrieb nach Ferienfahrplan.
Weitere Fahrten zwischen Weilheim und Polling siehe Linien 9651 und 9656.
*** Anerkennung von Schienenfahrausweisen gemäß Tarifbestimmungen zwischen Weilheim und Murnau**

	Montag - Freitag																								Samstag	
Fahrtnummer	005	001	015	019	017	917	009	109	007	111	011	013	907	135	003	035	137	037	021	023	123	025	039	139	601	603
Haltestellen	S 99	S ♿	S ♿	F ♿	S ♿	S	S ♿ 99	F ♿ 99	S ♿ 99	F ♿	S ♿	S 99	S ♿ 99	N ♿	N ♿ 99	S4 ♿ 99	F ♿ 99	F4 ♿ 99	S ♿	D ♿	⑤ ♿	S ♿	D	⑤	6 ♿ 99	
Weilheim Fa. Bauer ab																							16.32			
Weilheim Fa. Zarges																12.41		12.41		15.42			16.34			
Anschlußhinweis																										
Zug aus München an		*6.18*					*10.39*	*11.10*		*11.39*	*11.39*			*12.39*		*12.39*	*12.39*	*12.39*	*15.10*	*15.38*	*15.38*		*16.34*	*16.34*		*10.10*
Weilheim Bahnhof ab		6.35		7.05			10.59	11.14		12.04	12.04			12.45		12.50	12.51	12.51	15.15	15.45	15.45		16.45	16.45	6.04	10.14
Weilheim Unterer Graben		6.36		7.06			11.01	11.16		12.06	12.06			12.48		12.53	12.54	12.54	15.17	15.47	15.47		16.47	16.47	6.05	10.16
Weilheim Hallenbad		6.37		7.07															15.19	15.49	15.49		16.49	16.49	6.07	10.18
Weilheim Gymnasium							11.03	11.18	12.00	12.09	12.09			12.54		12.59	12.57	12.57								
Weilheim Mittel-/Förderschule									12.02					12.59		13.04										
Weilheim Pollinger Straße		6.38		7.08			11.05	11.20	12.04	12.11	12.11			13.01		13.06	13.00	13.00	15.20	15.50	15.50		16.51	16.51	6.08	10.19
Polling Gasthof Neuwirt		6.40		7.10			11.08	11.22	12.06	12.13	12.13			13.04		13.09	13.03	13.03	15.22	15.52	15.52		◖16.53	◖16.53	6.10	10.21
Polling Hofmarkstraße		**6.42**		**7.12**			**11.10**	**11.23**	**12.08**	**12.14**	**12.14**			**13.05**		**13.10**	**13.04**	**13.04**	**15.23**	Ⓟ**15.55**	Ⓟ**15.55**		**◖16.55**	**◖16.55**	**6.11**	**10.23**
Polling Kaiser-Heinrich-Str.		6.43		7.13			11.11	11.24	12.09	12.15	12.15			13.06		13.11	13.05	13.05	15.24	15.56	15.56		◖16.57	◖16.57	6.12	10.24
Polling West		6.44		7.14			11.12	11.25	12.10	12.16	12.16			13.07		13.12	13.06	13.06	15.25	15.57	15.57		◖16.58	◖16.58	6.13	10.25
Oberhausen Abzw. Thalhsn.		6.46		7.16			11.16	11.28	12.13	12.19	12.19			13.10		13.15	13.09	13.09	15.27	15.59	15.59		◖17.00	◖17.00	6.15	10.27
Oberhausen Abzw. Berg		6.47		7.17			11.18	11.29		12.20	12.20					13.16	13.10	13.10	15.29	16.00	16.00		◖17.01	◖17.01	6.16	10.29
Oberhausen Sparkasse																			◖15.30	◖16.01	◖16.01		◖17.02	◖17.02		
Eyach			7.05																							
Oberhausen West																			◖15.32	16.03	◖16.03		◖17.04	◖17.04		
Untermaxlried Brücke			7.06																◖15.33	16.04	◖16.04		◖17.05	◖17.05		
Obermaxlried			7.07																◖15.35	16.06	◖16.06		◖17.07	◖17.07		
Oberhausen Rathaus		**6.49**	**7.12**	**7.19**			**11.20**	**11.31**		Ⓤ**12.22**	Ⓤ**12.22**					**13.18**	**13.12**	**13.12**	**15.37**	**16.08**	**◖16.08**		**◖17.09**	**◖17.09**	**6.18**	**10.31**
Huglfing Bahnhof		6.50	7.14	7.20			11.22	11.32	12.15	12.24	12.24			13.12		13.20	13.14	13.14	15.39	16.09	◖16.09		◖17.10	◖17.10	6.20	10.33
Huglfing Schule									Ⓤ12.20				Ⓤ13.00	13.14	13.21	13.21			15.44							
Huglfing Steinbruchstr. Nord									12.22				13.02			13.22										
Huglfing Steinbruchstraße									12.23				13.03			13.23										
Huglfing Hirschgarten	6.10	6.52	7.16	7.22			11.23	11.33		12.25	12.25				13.24		13.15	13.15	15.47	16.11	◖16.11		◖17.11	◖17.11	6.21	10.34
Huglfing Gemeinde	**6.12**	**6.54**		**7.24**	**7.26**	**7.28**	**11.25**	**11.35**	**12.25**	**12.27**	**12.27**		**13.05**		**◖13.24**	**13.24**	**13.17**	**13.17**	**15.51**	**16.13**	**◖16.13**	**16.28**	**◖17.12**	**◖17.12**	**6.22**	**10.35**
Huglfing Sportplatz					7.28				12.27				13.07			13.25			15.53							
Huglfing Weidenstr.	6.13	6.56		7.26			11.26	11.36	12.28	12.28	12.28		13.08		◖13.25	13.25	13.19	13.19	15.55	◖16.14	◖16.14					
Huglfing Gewerbegebiet	6.14	6.57		7.27			11.27	11.37	12.29	12.29	12.29		13.09		◖13.26	13.26	13.20	13.20	15.56	◖16.15	◖16.15					
Tauting Abzw.	6.15	6.58		7.28			11.28	11.38	12.30	12.30	12.30		13.10		◖13.27	13.27	13.21	13.21	15.57	◖16.16	◖16.16					
Tauting West	6.16						11.29	11.39	12.31				13.11		◖13.29	13.29	13.23	13.23								
Unteregifing Kreuzung	6.20	6.59		7.29			11.33	11.43	12.35	12.31	12.31		13.15		◖13.33	13.33	13.27	13.27	15.58	◖16.17	◖16.17					
Untereglfing	6.21	7.02		7.32			11.34	11.44	12.36	12.32			13.16		◖13.34	13.34	13.28	13.28	15.59	◖16.18	◖16.18					

	Montag - Freitag																									Samstag	
Fahrtnummer	005	001	015	019	017	917	009	109	007	111	011	013	907	135	003	035	137	037	021	023	123	025	039	139	601	603
Haltestellen	S 99	S ♿	S ♿	F ♿	S ♿	S	S ♿ 99	F ♿ 99	S ♿ 99	F ♿	S ♿	S 99	S ♿ 99		N ♿ 99	S4 ♿ 99	F ♿ 99	F4 ♿ 99	S ♿	D ♿	⑤ ♿	S ♿			G ♿ 99	
Unterreglfing ab	6.21	7.02		7.32			11.34	11.44	12.36	12.32			13.16		◖13.34	13.34	13.28	13.28	15.59	◖16.18	◖16.18					
Obereglfing	6.19	7.05		7.35			11.32	11.42	12.34		12.32		13.14		◖13.32	13.32	13.26	13.26	16.02							
Tauting	6.17	7.07		7.38			11.30	11.40	12.32		12.34		13.12		◖13.30	13.30	13.24	13.24	16.04							
Untersöchering		7.09		7.43		7.33					12.38	12.57							16.08			16.35			6.27	
Obersöchering		**7.11**		**7.46**		**7.36**					**12.40**	**12.55**							**16.10**			**16.37**			**6.29**	
Spatzenhausen Gemeinde																									6.39	
Uffing Abzw. Bahnhof	6.24		7.25				11.37	11.47							◖13.37	13.37	13.31	13.31							6.44	
Uffing Schule	6.25		7.26				11.38	11.48							13.38	13.38	13.32	13.32							6.45	
Uffing Rathaus	**6.26**		**7.27**				**11.40**	**11.50**							**13.40**	**13.40**	**13.34**	**13.34**							**6.46**	
Uffing Anwesen Brendl	6.27						11.41	11.51							13.42	13.42	13.36	13.36							6.47	
Rieden (Staffelsee) Schloss	6.29		7.30				11.44	11.54							13.44	13.44	13.38	13.38							6.49	
Seehausen Schule	6.31		7.33				11.47	11.57							13.47	13.47	13.41	13.41							6.51	
Seehausen Sonne	6.32		7.34				11.48	11.58							13.48	13.48	13.42	13.42							6.52	
Leibersberg Aussiedlerhof		7.14		7.49																						
Leibersberg		7.16																								
Spatzenhausen B 2					7.35	7.40					12.43								16.13			16.40				10.45
Waltersberg B 2					7.36	7.41					12.44								16.14			16.43				10.46
Waltersberg											12.45								◖16.15			16.44			6.37	
Hofheim		7.18		7.53							12.46								◖16.16			16.45			6.35	
Murnau Egling		7.20		7.55																						
Murnau Neu-Egling		7.22		7.57																						
Murnau Straßäcker		7.23		7.58	7.38						12.48								16.18			16.47				10.48
Murnau Polizei				8.00															16.20			16.49				
Murnau Kemmelpark Einkaufszentr.				8.01															16.21			16.50				
Murnau Kemmelpark Abzw.		◖ 7.25		8.02	7.39	7.44					12.50	◖13.02							16.22			16.51				10.50
Murnau Weindorfer Str.		7.28	7.50		7.43	7.48																				
Murnau Sollerstr.		7.30	7.52		7.45	7.50																				
Murnau Grundschule		7.31																								
Murnau Seehauser Straße ↓		7.33		8.05							12.52	◖13.04							16.24			16.53				10.52
Murnau Bahnhof an	**6.36**	**7.35**	**7.57**	**8.07**			**11.50**	**12.00**			**12.54**	**◖13.05**			**13.50**	**13.50**	**13.44**	**13.44**	**16.26**			**16.55**			**6.57**	**10.54**
Anschlußhinweis																										
Zug nach Garmisch-Partenk. ab	*6.50*		*8.28*	*8.28*				*12.28*			*13.28*	*13.28*										*17.09*			*7.28*	*11.28*

Erläuterungen :
S = Montag - Freitag an Schultagen
F = Montag - Freitag an schulfreien Tagen
D = Montag - Donnerstag an Werktagen
⑤ = Freitag
N = Montag - Donnerstag an Schultagen
S4 = Freitag an Schultagen
F = Montag - Donnerstag an schulfreien Tagen
F4 = Freitag an schulfreien Tagen
G = Samstag an Schultagen der Klosterschule Ettal
♿ = behindertengerechter Bus (soweit betrieblich möglich, ohne Gewähr)
Ⓟ = Anschluss aus Peißenberg
Ⓤ = Umstieg nach Maxlried
◖ = hält nur zum Aussteigen
99 = fährt Haltestellen in anderer Reihenfolge an

9601 * Murnau - Uffing - Huglfing - Weilheim

DB BAHN Oberbayernbus

Regionalverkehr Oberbayern GmbH, Niederlassung West, Betr. Weilheim, Tel.: (08 81) 92 47 70, www.rvo-bus.de

Am 24. und 31.12. Betrieb wie Samstag
An Sonn- und Feiertagen kein Betrieb. Am Buß- und Bettag Betrieb nach Ferienfahrplan.
Weitere Fahrten zwischen Huglfing und Weilheim siehe Linie 9654, Polling und Weilheim Linien 9651 und 9656.
*** Anerkennung von Schienenfahrausweisen gemäß Tarifbestimmungen zwischen Murnau und Weilheim**

	Montag - Freitag																					Samstag		
Fahrtnummer	004	006	028	002	032	014	010	012	108	008	038	926	026	024	016	020	030	022	018	034	036	612	604	602
Haltestellen		♿	S	S ♿	S	S ♿	♿		F ♿ 99	S ♿ 99	F ♿	S4 ♿	S ♿	S	S	F ♿	S	N ♿	F ♿	S ♿	S ♿ 99	♿		6 ♿ 99
Anschlußhinweis																								
Zug aus Garmisch-Partenk. an		*5.23*	*5.53*	*6.25*			*7.49*	*8.31*	*10.31*	*10.31*		*12.49*	*12.49*	*12.49*	*12.49*		*14.31*			*15.31*	*16.31*		*11.31*	*12.30*
Murnau Bahnhof ab		**5.40**	**6.00**	**6.30**			**7.59**	**8.50**	**10.40**	**10.40**		**13.04**	**13.05**	**13.10**	**13.11**	**14.11**	**14.45**		**15.15**	**15.42**	**16.35**		**11.45**	**13.05**
Murnau Seehauser Straße				6.31										13.11									11.47	
Murnau Postamt									**10.35**	**10.35**														
Murnau Weindorfer Str.												13.08	13.11	13.15	13.15		14.48			15.46	16.26			
Murnau Sollerstr.												13.11	13.14	13.20	13.20		14.50			15.48	16.28			
Murnau Grundschule														13.22										
Murnau Kemmelpark Abzw.				6.33										13.24	13.23								11.49	
Murnau Neu-Egling														13.27										
Murnau Egling														13.28										
Hofheim				6.37										13.31	13.28									13.25
Waltersberg				6.39										13.33	13.29									13.23
Spatzenhausen B 2				6.40										13.35	13.31								11.54	
Spatzenhausen Gemeinde				6.41											13.33									13.21
Seehausen Sonne		5.42	6.02				8.01	8.52	10.42	10.42			13.19			14.13	14.58		15.17	15.53	16.37			13.07
Seehausen Schule		5.43	6.03				8.02	8.53	10.43	10.43			13.20			14.14	15.00		15.18	15.54	16.38			13.08
Rieden (Staffelsee) Schloss		5.45	6.04				8.04	8.55	10.45	10.45		13.17	13.21			14.16	15.02		15.20	15.56	16.41			13.10
Uffing Anwesen Brendl		5.46	6.05				8.05	8.57	10.47	10.47		13.18	13.22			14.18	15.04		15.22	15.58	16.43			13.12
Uffing Rathaus		**5.47**	**6.06**				**8.07**	**8.58**	**10.48**	**10.48**		**13.20**	**13.25**			**14.19**	**15.06**		**15.23**	**15.59**	**16.44**			**13.13**
Uffing Schule		5.48	6.07				8.08	8.59	10.49	10.49		13.21	13.27			14.20	15.08		15.24	16.00	16.45			13.14
Uffing Abzw. Bahnhof		5.49	6.09				8.09	9.00	10.50	10.50		13.22	13.29			14.21	15.09		15.25	16.01	16.46			13.15
Obersöchering														**13.39**							**◖17.01**			**13.30**
Untersöchering														13.42							◖16.58			13.32
Unterеglfing		5.53	6.13			7.05	8.13	9.04	10.54	10.54	12.33				13.36	14.25	15.14		15.29	16.06	◖16.50			
Unterеglfing Kreuzung		5.54	6.14			7.06	8.14	9.05	10.55	10.55					13.37	14.26	15.15		15.30	16.07	◖16.51			
Obereglfing			6.15	6.44		7.08					12.35				13.39	14.27	15.17		15.31	16.09	◖16.52			
Tauting			6.17	6.46		7.10					12.37				13.41	14.29	15.20		15.33	16.11	◖16.54			
Tauting West			6.18								12.38				13.42	14.30	15.21		15.34	16.12				
Tauting Abzw.		5.55					8.15	9.06	10.56	10.56	12.38									16.13				
Huglfing Gewerbegebiet		5.56	6.20			7.13	8.17	9.08	10.57	10.57	12.39				13.45	14.31	15.22		15.35	16.15				

	Montag - Freitag																					Samstag		
Fahrtnummer	004	006	028	002	032	014	010	012	108	008	038	926	026	024	016	020	030	022	018	034	036	612	604	602
Haltestellen		♿	S	S ♿	S	S ♿	♿		F ♿ 99	S ♿ 99	F ♿			S	S	F ♿	S	N ♿	F ♿	S ♿	S ♿ 99	♿		6 ♿ 99
Huglfing Gewerbegebiet ab		5.56	6.20			7.13	8.17	9.08	10.57	10.57	12.39				13.45	14.31	15.22		15.35	16.15				
Huglfing Weidenstr.		5.57	6.21			7.15	8.18	9.10	10.58	10.58	12.40				13.47	14.32	15.24		15.36	16.17				
Huglfing Sportplatz						7.17								13.47										
Huglfing Gemeinde		**5.58**	**6.24**			**7.20**	**8.20**	**9.12**	**11.00**	**11.00**	**12.41**			**13.49**	**13.49**	**14.34**	**15.25**	**15.27**	**15.38**	**16.19**	◖ **17.07**	**8.50**	**12.04**	**13.36**
Huglfing Steinbruchstraße						7.23																		
Huglfing Steinbruchstr. Nord						7.24																		
Huglfing Hirschgarten		5.59	6.25				8.22	9.13	11.01	11.01	12.42				13.51	14.35	15.26	15.28	15.39	◖ 16.20	◖ 17.09	8.51	12.05	◖ 13.37
Huglfing Schule						7.29				11.07								15.33						
Huglfing Bahnhof		6.00	6.26			7.31	8.23	9.14	11.02	11.02	12.43				13.52	14.37	15.28	15.35	15.41	◖ 16.21	◖ 17.11	8.55	12.06	13.38
Oberhausen Rathaus		**6.02**	**6.28**			**7.35**	**8.25**	**9.16**	**11.04**	**11.04**	**12.45**				**13.54**	**14.38**	**15.29**	**15.37**	**15.42**	◖ **16.23**	◖ **17.13**	**8.56**	**12.08**	**13.40**
Oberhausen West		6.04	6.30					9.18							13.56			15.40						
Untermaxlried Brücke		6.06	6.32					9.19							13.57			15.41						
Obermaxlried		6.08	6.34					9.21							13.59			15.44						
Oberhausen Abzw. Berg		6.10	6.36			7.36	8.26	9.23	11.05		12.47				14.03	14.39	15.30	◖ 15.48	15.43	◖ 16.24		8.57	12.10	13.41
Oberhausen Abzw. Thalhsn.		6.11	6.37			7.37	8.27	9.24	11.06		12.48					14.40	15.31	◖ 15.50	15.44			8.58	12.12	13.42
Polling West		6.14	6.41			7.39	8.31	9.27	11.09		12.50					14.42	15.33	◖ 15.51	15.46			8.59	12.14	13.43
Polling Kaiser-Heinrich-Str.		6.15	6.42			7.40	8.32	9.28	11.10		12.51					14.43	15.34	◖ 15.52	15.47			9.00	12.15	13.44
Polling Hofmarkstraße	**5.55**	**6.16**	**6.43**		**7.14**	**7.41**	**8.33**	**9.29**	**11.11**		**12.52**					**14.44**	**15.35**	◖ **15.53**	**15.48**			**9.01**	**12.16**	**13.45**
Polling Gasthof Neuwirt	5.56	6.17	6.46		7.16	7.42	8.34	9.30	11.12		12.53					14.45	15.36	◖ 15.54	15.49			9.02	12.18	13.47
Etting				6.54																				
Längenlaich				6.55																				
Weilheim Realschule/Dachsbräu				7.04	7.21																			
Weilheim Pollinger Straße	5.58	6.19	6.48				8.36	9.32	11.14		12.55					14.47	15.39	◖ 15.55	15.51			9.04	12.20	13.49
Weilheim Mittel-/Förderschule						7.53																		
Weilheim Mittlerer Graben						7.59																		
Weilheim Hallenbad	5.59	6.20	6.51				8.38	9.33	11.16		12.58					14.49	15.40	◖ 15.57	15.53			9.05	12.21	13.50
Weilheim Unterer Graben	6.00	6.21	6.53				8.39	9.35	11.17		13.00					14.50	15.41	◖ 15.58	15.54			9.07	12.23	13.52
Weilheim Bahnhof	6.02	6.23	6.59		7.28	8.02	8.41	9.38	11.19		13.02					14.53	15.44	◖ 16.00	15.57			9.10	12.25	13.57
Anschlußhinweis																								
Zug nach München ab	*6.10*	*6.46*	*7.11*		*7.46*	*8.12*	*8.49*	*9.49*	*11.49*		*13.18*					*15.17*	*15.49*	*16.12*	*16.12*			*9.18*	*12.49*	*14.18*
Weilheim Oberlandschule an						8.04																		
Weilheim Fa. Zarges an		6.26																						
Weilheim Fa. Bauer an		6.29																						

Erläuterungen :
S = Montag - Freitag an Schultagen

F = Montag - Freitag an schulfreien Tagen
N = Montag - Donnerstag an Schultagen
S4 = Freitag an Schultagen

6 = Samstag an Schultagen der Klosterschule Ettal
◖ = hält nur zum Aussteigen

♿ = behindertengerechter Bus (soweit betrieblich möglich, ohne Gewähr)
99 = fährt Haltestellen in anderer Reihenfolge an

9631/9641 * Teilstrecken Murnau Obersöchering - Eglfing Uffing - Kirnberg

DB BAHN Oberbayernbus

Regionalverkehr Oberbayern GmbH, Niederlassung West, Betr. Weilheim, Tel.: (08 81) 92 47 70, www.rvo-bus.de

Am 24. und 31.12. kein Betrieb
Samstag, Sonn- und Feiertag kein Betrieb. Am Buß- und Bettag Betrieb nach Ferienfahrplan.
Weitere Fahrten zwischen Murnau und Riegsee siehe Linie 9620.
*** Anerkennung von Schienenfahrausweisen gemäß Tarifbestimmungen zwischen Murnau und Uffing**

	Montag - Freitag										
Linie	9631	9631	9631	9631	9631	9631	9631	9641	9631	9631	9631
Fahrtnummer	301	303	305	307	309	311	313	401	315	317	319
Haltestellen	**S**		**S 99**	**F ♿**	**S ♿ 99**	**F ♿**	**F ♿**	**S 99**	**S ♿**	**F ♿ 99**	**S ♿ 99**
Murnau Postamt ab					12.18						
Anschlußhinweis											
Zug aus München an		*7.27*		*12.27*	*12.27*					*16.27*	*17.00*
Zug aus Garmisch-Partenk. an		*7.27*		*12.30*	*12.30*						
Murnau Bahnhof ab		**7.50**	**11.15**	**12.33**	**12.34**	**13.10**	**13.15**	**13.20**	**14.00**	**16.30**	**17.05**
Murnau Seehauser Straße									14.01		
Murnau Weindorfer Str.			11.20		12.26			13.13	14.04	16.33	17.08
Murnau Sollerstr.			11.21		12.28			13.15			
Murnau Kemmelpark Abzw.			11.24				13.18				
Murnau Weindorf									14.05	16.34	17.09
Froschhausen									14.06	16.36	17.11
Riegsee Am Birnberg									14.08	16.38	17.13
Riegsee Gemeinde									**14.09**	**16.39**	**17.14**
Aidling									◖ 14.12	16.42	17.17
Aidling Aussiedlerhof									◖ 14.13	16.43	17.18
Leibersberg							◖ 13.21		◖ 14.15	16.45	17.20
Hofheim			11.28				13.23		◖ 14.17	16.48	17.23
Waltersberg			11.30				13.25		◖ 14.18	16.49	17.24
Spatzenhausen B 2			11.31				13.26		◖ 14.19	16.50	17.25
Obersöchering			**11.34**				**13.29**		**◖ 14.22**	**16.53**	**17.28**
Untersöchering			11.36				13.31		◖ 14.24	16.55	17.30
Seehausen Sonne	7.22	7.52		12.35	12.36	13.12		13.21			
Seehausen Schule	7.23	7.53		12.36	12.37	13.13		13.22			
Rieden (Staffelsee) Schloss	7.25	7.55		12.38	12.40	13.15		13.24			
Uffing Anwesen Brendl	7.27	7.57		12.40	12.42	13.17		13.26			
Uffing Rathaus	**7.29**	**7.58**		**12.42**	**12.43**	**13.18**		**13.28**			
Uffing Schule	7.30	7.59		12.43	12.44	13.19		13.30		17.06	17.41
Uffing Abzw. Bahnhof	7.31	8.00		12.44	12.45	13.20		13.32		17.05	17.40
Untereglfing			11.43	12.48	12.49	13.24				17.02	17.37
Untereglfing Kreuzung			11.42	12.49	12.50					17.01	17.36
Obereglfing			11.41	12.50					◖ 14.28	17.00	17.35
Tauting			11.39	12.51					◖ 14.30	16.58	17.33
Uffing Rathaus								13.34		17.07	17.42
Grub								13.36			
Völlenbach								13.39			
Schöffau								13.43			
Luketsried								13.46			
Kirnberg								13.47			
Kirnberg Aussiedlerhof								13.48			
Tauting Abzw.					◖ 12.51						
Huglfing Gewerbegebiet					◖ 12.53				◖ 14.32		
Huglfing Weidenstr.					◖ 12.54				◖ 14.33		
Huglfing Gemeinde									◖ 14.34		
Huglfing Hirschgarten									◖ 14.35		
Huglfing Bahnhof									◖ 14.36		
Spatzenhausen B 2 ↓					◖ 12.58						
Waltersberg B 2 an					◖ 12.59						

Erläuterungen :
S = Montag - Freitag an Schultagen
F = Montag - Freitag an schulfreien Tagen
◖ = hält nur zum Aussteigen
♿ = behindertengerechter Bus (soweit betrieblich möglich, ohne Gewähr)
99 = fährt Haltestellen in anderer Reihenfolge an

9631/9641 * Teilstrecken Eglfing - Obersöchering Kirnberg - Uffing > Murnau

DB BAHN Oberbayernbus

Regionalverkehr Oberbayern GmbH, Niederlassung West, Betr. Weilheim, Tel.: (08 81) 92 47 70, www.rvo-bus.de

Am 24. und 31.12. kein Betrieb
Samstag, Sonn- und Feiertag kein Betrieb. Am Buß- und Bettag Betrieb nach Ferienfahrplan.
Weitere Fahrten zwischen Murnau und Riegsee siehe Linie 9620.
*** Anerkennung von Schienenfahrausweisen gemäß Tarifbestimmungen zwischen Murnau und Uffing**

	Montag - Freitag									
Linie	9631	9641	9641	9631	9631	9631	9631	9641	9631	9631
Fahrtnummer	302	402	452	304	306	308	310	404	312	314
Haltestellen	**S**	**S**	**S**		**S** ♿	**S**	**F** ♿	**S**	**F** ♿	**S** ♿
Kirnberg Aussiedlerhof ab		7.07						13.49		
Kirnberg		7.08						13.50		
Schöffau		7.10						13.52		
Filsbauer Abzw.		7.11						13.53		
Schachmoos		7.12						13.54		
Buch Abzw. (Gde. Uffing)		7.13						13.55		
Völlenbach		7.16						13.56		
Uffing Rathaus		7.20								
Uffing Schule		7.22								
Untereglfing					8.00	11.44				
Untereglfing Kreuzung					8.01					
Obereglfing					8.02					
Tauting					8.04					
Uffing Abzw. Bahnhof		7.23	7.32	8.02						
Uffing Schule				8.03						
Uffing Rathaus		**7.26**		**8.04**					**17.07**	**17.42**
Uffing Anwesen Brendl		7.28	7.34	8.06				13.59	17.09	17.44
Rieden (Staffelsee) Schloss		7.31	7.36	8.08				14.00	17.11	17.46
Rieden (Staffelsee) Ort		7.32								
Seehausen Schule		7.33	7.39	8.11				14.02	17.13	17.48
Seehausen Sonne		7.34	7.40	8.12				14.03	17.14	17.49
Untersöchering	6.13				8.08		13.31			
Obersöchering	**6.17**				**8.11**					
Spatzenhausen B 2	6.20				8.13	11.49	13.33			
Waltersberg B 2					8.14	11.50	13.34			
Waltersberg	6.21				8.15		13.35			
Hofheim	6.24				8.16		13.38			
Murnau Kemmelpark Abzw.	6.28				8.20	11.53	13.42			
Murnau Weindorfer Str.		7.40	7.44							
Murnau Sollerstr.		7.43	7.46							
Murnau Bahnhof an	**6.33**	**7.48**		**8.14**	**8.23**	**11.57**	**13.45**	**14.05**	**17.16**	**17.51**
Anschlußhinweis										
Zug nach Garmisch-Partenk. ab	*6.50*			*8.28*	*8.28*	*12.28*		*14.28*	*17.28*	*18.01*
Zug nach München ab	*6.47*	*7.58*		*8.32*	*8.32*	*12.31*		*14.32*	*17.32*	
Murnau Postamt an				8.16						

Erläuterungen :

S = Montag - Freitag an Schultagen

F = Montag - Freitag an schulfreien Tagen

♿ = behindertengerechter Bus (soweit betrieblich möglich, ohne Gewähr)

9602 Weilheim - Eberfing - Weilheim

DB BAHN
Oberbayernbus

Regionalverkehr Oberbayern GmbH, Niederlassung West, Betr. Weilheim, Tel.: (08 81) 92 47 70, www.rvo-bus.de

Am 24. und 31.12. kein Betrieb
Samstag, Sonn- und Feiertag kein Betrieb. Am Buß- und Bettag Betrieb nach Ferienfahrplan.
Weitere Fahrten zwischen Weilheim und Marnbach siehe Linie 9655, zwischen Etting und Weilheim Linie 9654.

	Montag - Freitag																							
Linie	9655	9654	9655	9655	9601	9655	9654	9655	9655	9602	9602	9602	9654	9655	9655	9655	9655	9602	9602	9654	9655	9654	9655	9655
Fahrtnummer	002	004	026	004	002	012	028	008	020	002	003	004	010	009	007	013	028	005	006	002	031	018	021	121
Haltestellen	♿	S ♿	S ♿ 99	F ♿	S ♿	S ♿	F ♿			F ♿	F ♿	S ♿	F ♿	S ♿	S ♿	F ♿	S ♿			S	♿	S ♿	S ♿	F ♿
Anschlußhinweis																								
Zug aus München an										*12.10*		*12.10*						*14.10*					*15.10*	*15.10*
Weilheim Bahnhof ab										**12.16**		**12.16**			**13.03**	**13.05**		**14.15**			**14.42**		**15.30**	**15.35**
Weilheim Unterer Graben												12.18			13.05									
Weilheim Mittlerer Graben										12.18						13.08		14.17			14.45		15.32	15.38
Weilheim Realschule/Dachsbräu												12.20		13.05	13.07									
Weilheim Mittel-/Förderschule												12.22		13.10	13.10								15.37	
Weilheim Friedhof										12.20						13.10		14.19			14.47		15.42	15.40
Weilheim Römerstraße										12.21						13.12		14.20			14.49		15.44	15.42
Weilheim Am Weidenbach										12.23		12.26		13.15	13.15	13.14		14.22			14.51		15.46	15.44
Deutenhausen										12.25		12.28		13.17	13.17	13.15		14.24			14.52		15.48	15.45
Deutenhausen Riedlestraße														13.18										
Marnbach Hardtstraße														13.19										
Marnbach Antdorfer Str.														◖13.20										
Marnbach										**12.27**		**12.30**			**13.19**	**13.16**		**14.26**			**14.53**		**15.50**	**15.46**
Gossenhofen ↓			6.45	6.46		7.34		8.31	9.31	12.28		12.31		13.22	13.22	13.18		14.27			14.55		15.51	15.48
Eberfing an			**6.50**	**6.49**		**7.39**		**8.34**	**9.34**	**12.30**		**12.33**		**13.25**	**13.25**	**13.21**		**14.29**			**14.59**		**15.54**	**15.51**
Eberfing ab	**5.47**		**6.50**	**6.49**		**7.39**		**8.34**	**9.34**		**12.31**	**12.33**					**13.27**		**14.30**					
Marnbach	**5.50**		**6.55**	**6.54**		**7.43**		**8.39**	**9.39**		**12.34**						**13.32**		**14.33**					
Deutenhausen	5.52		6.58	6.55		7.45		8.40	9.40		12.36						13.33		14.35					
Weilheim Am Weidenbach	5.53		7.00	6.56				8.41	9.41		12.38						13.34		14.37					
Weilheim Römerstraße	5.55		7.02	6.57				8.43	9.43		12.40						13.36		14.39					
Weilheim Friedhof				6.58				8.44	9.44		12.41						13.37		14.40					
Etting		6.44			6.54		7.53					12.37	12.46							14.41		15.26		
Längenlaich		6.46			6.55		7.57					12.42	12.49							14.44		15.29		
Weilheim Gymnasium		6.52	7.16				7.59					12.45	12.51							14.48		15.32		
Weilheim Mittlerer Graben	5.57	6.55		7.00		7.55	8.01	8.47	9.47		12.43	12.47	12.53				13.40		14.42	14.51		15.34		
Weilheim Realschule/Dachsbräu ↓					7.04																			
Weilheim Bahnhof an	**6.00**	**7.00**	◖ **7.10**	**7.03**		**8.00**	**8.05**	**8.51**	**9.51**		**12.45**	**12.50**	**12.56**				**13.44**		**14.44**	**14.55**		**15.37**		
Anschlußhinweis																								
Zug nach München ab	*6.10*	*7.11*	*7.18*	*7.11*		*8.12*	*8.12*										*13.49*		*14.49*			*15.49*		

Erläuterungen :
S = Montag - Freitag an Schultagen
F = Montag - Freitag an schulfreien Tagen
♿ = behindertengerechter Bus (soweit betrieblich möglich, ohne Gewähr)
◖ = hält nur zum Aussteigen
99 = fährt Haltestellen in anderer Reihenfolge an

9602 Weilheim - Eberfing - Weilheim

DB BAHN
Oberbayernbus

Regionalverkehr Oberbayern GmbH, Niederlassung West, Betr. Weilheim, Tel.: (08 81) 92 47 70, www.rvo-bus.de

Am 24. und 31.12. kein Betrieb
Samstag, Sonn- und Feiertag kein Betrieb. Am Buß- und Bettag Betrieb nach Ferienfahrplan.
Weitere Fahrten zwischen Weilheim und Marnbach siehe Linie 9655, zwischen Etting und Weilheim Linie 9654.

		Montag - Freitag									
Linie		9602	9602	9602	9602	9602	9655	9654	9654	9602	9654
Fahrtnummer		008	009	010	109	110	011	014	016	011	007
Haltestellen		♿	S	S	F ♿	F ♿		♿	♿	D ♿	♿ 4
Anschlußhinweis											
Zug aus München	*an*	*16.10*	*17.09*		*17.09*		*17.35*			*18.10*	*18.34*
Weilheim Bahnhof	ab	**16.20**	**17.15**		**17.20**		**17.45**			**18.20**	**18.44**
Weilheim Unterer Graben											
Weilheim Mittlerer Graben		16.22	17.17		17.22		17.47			18.22	18.46
Weilheim Realschule/Dachsbräu											
Weilheim Mittel-/Förderschule											
Weilheim Friedhof		16.24	17.19		17.24		17.49			18.24	18.47
Weilheim Römerstraße		16.25	17.20		17.25		17.50			18.25	18.48
Weilheim Am Weidenbach		16.27	17.22		17.27		17.51			18.27	18.50
Deutenhausen		16.29	17.24		17.29		17.53			18.29	18.52
Deutenhausen Riedlestraße											
Marnbach Hardtstraße											
Marnbach Antdorfer Str.											
Marnbach		**16.31**	**17.26**		**17.31**		**17.55**			**18.31**	**18.54**
Gossenhofen		16.33	17.27		17.32		17.56			18.33	◖18.56
Eberfing	an	**16.35**	**17.29**		**17.34**		**17.58**			**18.35**	◖**18.59**
Eberfing	ab	**16.35**		**17.30**		**17.35**				**18.35**	
Marnbach				**17.33**		**17.38**					
Deutenhausen				17.35		17.40					
Weilheim Am Weidenbach				17.37		17.42					
Weilheim Römerstraße				17.39		17.44					
Weilheim Friedhof				17.40		17.45					
Etting		16.39						17.49	18.29	18.39	
Längenlaich		16.41						17.54	18.32	18.41	
Weilheim Gymnasium		16.44						17.56	18.35	18.44	
Weilheim Mittlerer Graben		16.46		17.42		17.47		17.58	18.38	18.46	
Weilheim Realschule/Dachsbräu											
Weilheim Bahnhof	an	**16.49**		**17.44**		**17.49**		**18.00**	**18.41**	**18.49**	
Anschlußhinweis											
Zug nach München	*ab*			*17.49*				*18.12*	*18.49*		

Erläuterungen :
S = Montag - Freitag an Schultagen
F = Montag - Donnerstag an schulfreien Tagen
D = Montag - Donnerstag
♿ = behindertengerechter Bus (soweit betrieblich möglich, ohne Gewähr)
4 = fährt nach Obersöchering
◖ = hält nur zum Aussteigen

Öffnungszeiten:

Montag und Mittwoch		06:30 - 08:00 Uhr Morgenschwimmen
Dienstag, Donnerstag und Freitag		15:00 - 22:00 Uhr
Donnerstag		15:00 - 16:30 Uhr Damenschwimmen
Samstag		13:00 - 20:00 Uhr
Sonntag	08:00 - 12:00 und	13:00 - 18:00 Uhr
Montag bis Freitag		08:00 - 15:00 Uhr Schulschwimmen
Montag und Mittwoch		15:00 - 22:00 Uhr Vereinsschwimmen
Samstag		09:30 - 11:30 Uhr Vereinsschwimmen

Öffnungszeiten während der Schulferien:

Montag bis Samstag		13:00 – 20:00 Uhr
Sonntag	08:00 – 12:00 und	13:00 – 18:00 Uhr

9604 Tauting - Huglfing - Peißenberg

DB BAHN
Oberbayernbus

Regionalverkehr Oberbayern GmbH, Niederlassung West, Betr. Weilheim, Tel.: (08 81) 92 47 70, www.rvo-bus.de

Am 24. und 31.12. Betrieb wie Samstag
An Sonn- und Feiertagen kein Betrieb. Am Buß- und Bettag Betrieb nach Ferienfahrplan.

	Montag - Freitag									Samstag
Linie	9604	9601	9604	9604	9604	9604	9604	9604	9604	9604
Fahrtnummer	019	014	119	007	009	003	011	013	025	603
Haltestellen	S ♿ 99	S ♿ 99	F ♿	S ♿	S ♿	S	S	F ♿ 99	N	♿
Tauting ab	**6.59**	**7.10**	**7.18**					**13.29**		**9.30**
Obereglfing	6.57	7.08	7.20					13.27		9.33
Untereglfing	6.55	7.05	7.23					13.25		9.34
Untereglfing Kreuzung	6.56	7.06	7.24							9.36
Tauting West	7.00									
Tauting Abzw.	7.01		7.25					13.31		9.37
Huglfing Gewerbegebiet	7.02	7.13	7.27					13.32		9.38
Huglfing Weidenstr.	7.04	7.15	7.28					13.33		9.39
Huglfing Sportplatz	7.07	7.17								
Huglfing Gemeinde	**7.10**	**7.20**	**7.30**					**13.35**		**9.41**
Huglfing Hirschgarten			7.31					13.36		9.42
Huglfing Steinbruchstraße	7.14	7.23								
Huglfing Steinbruchstr. Nord	7.15	7.24								
Huglfing Schule	**7.18**	**7.29**		**11.20**	**12.18**	**13.10**	**13.21**			
Huglfing Bahnhof	7.21	7.31	7.32	11.21	12.20	13.12	13.23	13.37		9.43
Oberhausen Rathaus	**7.25**	**7.35**	**7.34**	**11.23**	✈ **12.23**	**13.15**	✈ **13.25**	**13.39**		**9.45**
Oberhausen West	7.27		7.35					13.40		9.46
Oberhausen Abzw. Obermaxlried				11.24	12.24		13.26			
Obermaxlried				11.26	12.26		13.28			
Untermaxlried Brücke	**7.30**		**7.36**	**11.28**	**12.28**		**13.31**	**13.41**		**9.47**
Eyach	7.32		7.37	11.30	12.30		13.33	13.42		9.48
Kreilhof	7.33		7.38	11.31	12.31		13.35	13.43		9.49
Peißenberg Föhrenstraße	7.34		7.40					13.46	14.47	9.51
Peißenberg Kindergarten	7.35		7.41					13.47	14.48	9.52
Peißenberg Böhmerwaldstraße	7.36		7.42					13.48	14.49	9.53
Peißenberg Wörth Kirche	**7.40**		**7.44**					**13.49**	**14.50**	**9.54**
Peißenberg Sonnenstraße	◖ 7.46		7.45							9.55
Peißenberg B.-Schratzlseer-Str.	◖ 7.48		7.47							9.57
Peißenberg Grillo	◖ 7.49		7.48							9.58
Peißenberg Westendstraße	◖ 7.50		◖ 7.49							◖ 9.59
Peißenberg Einkaufspark	◖ 7.52		◖ 7.51							◖ 10.01
Peißenberg Stadelfeld	◖ 7.53		◖ 7.52							◖ 10.02
Peißenberg Bahnhof	**◖ 7.54**		**◖ 7.53**							**◖ 10.03**
Peißenberg Rathaus	◖ 7.55									
Peißenberg Krankenhaus ↓	◖ 7.56									
Peißenberg Kriegerdenkmal an	◖ 7.58									

Erläuterungen :
S = Montag - Freitag an Schultagen
F = Montag - Freitag an schulfreien Tagen
N = Montag - Donnerstag an Schultagen
♿ = behindertengerechter Bus (soweit betrieblich möglich, ohne Gewähr)
✈ = Anschluss von Weilheim
◖ = hält nur zum Aussteigen
99 = fährt Haltestellen in anderer Reihenfolge an

9604 Peißenberg - Huglfing - Tauting

DB BAHN
Oberbayernbus

Regionalverkehr Oberbayern GmbH, Niederlassung West, Betr. Weilheim, Tel.: (08 81) 92 47 70, www.rvo-bus.de

Am 24. und 31.12. Betrieb wie Samstag
An Sonn- und Feiertagen kein Betrieb. Am Buß- und Bettag Betrieb nach Ferienfahrplan.

	Montag - Freitag										Samstag
Linie	9601	9604	9604	9604	9604	9604	9604	9604	9604	9604	9604
Fahrtnummer	015	010	014	002	004	104	006	020	022	018	602
Haltestellen	S ♿	S ♿ 99	S ♿	S	S ♿ 99	F ♿	F ♿	S	N	N ♿ 99	♿
Peißenberg Bahnhof ab						**13.06**		**13.50**	**14.35**		**11.56**
Peißenberg Stadelfeld						13.07		13.51	14.36		11.57
Peißenberg Einkaufspark						13.07		13.51	14.36		11.57
Peißenberg Westendstraße						13.09		13.53	14.38		11.59
Peißenberg Grillo						13.10		13.54	14.39		12.00
Peißenberg B.-Schratzlseer-Str.						13.11		13.55	14.40		12.01
Peißenberg Sonnenstraße						13.13		13.57	14.42		12.03
Peißenberg Wörth Kirche				**12.36**	**13.12**	**13.14**	**13.55**	**13.59**	**14.44**	**14.55**	**12.04**
Peißenberg Böhmerwaldstraße				12.37		13.15	13.56	14.00	14.45		12.05
Peißenberg Kindergarten				12.38		13.16	13.57	14.01	14.46		12.06
Peißenberg Föhrenstraße				12.39		13.17	13.58	14.02	14.47		12.07
Peißenberg Rathaus											
Peißenberg Kriegerdenkmal					13.16						
Oberhausen Abzw. Berg		7.12									
Kreilhof		7.22		12.41	13.21	13.19	14.00			15.00	12.09
Eyach	7.05	7.23		12.42	13.22	13.20	14.01			15.01	12.10
Untermaxlried Brücke	**7.06**	**7.26**		**12.44**	**13.24**	**13.22**	**14.02**			**15.02**	**12.12**
Obermaxlried	7.07	7.29									
Oberhausen West		7.18		12.45	13.26	13.23	14.03			15.03	12.13
Oberhausen Rathaus	**7.12**	**7.33**		**12.47**	**13.28**	**13.25**	**14.05**			**15.04**	**12.15**
Huglfing Bahnhof	7.14	7.35		12.49	13.31	13.27	14.07			15.06	12.17
Huglfing Schule		**7.38**	**11.20**	**12.54**							
Huglfing Hirschgarten	7.16				13.34	13.28	14.08			15.08	12.18
Huglfing Steinbruchstr. Nord			11.22								
Huglfing Steinbruchstraße			11.23								
Huglfing Gemeinde			**11.24**		**13.37**	**13.30**	**14.10**			**15.11**	**12.20**
Huglfing Sportplatz			11.26		13.40						
Huglfing Weidenstr.			11.27		13.42	◖ 13.31	◖ 14.12			◖ 15.12	◖ 12.21
Huglfing Gewerbegebiet			11.28		13.43	◖ 13.32	◖ 14.13			◖ 15.13	◖ 12.22
Tauting Abzw.			11.29		13.45	◖ 13.34	◖ 14.14			◖ 15.14	◖ 12.24
Untereglfing Kreuzung			11.30		13.50	◖ 13.35	◖ 14.15			◖ 15.19	◖ 12.25
Untereglfing			11.31		13.52	◖ 13.36	◖ 14.16			◖ 15.21	◖ 12.26
Obereglfing ↓			11.34		13.48	◖ 13.38	◖ 14.18			◖ 15.17	◖ 12.28
Tauting an			**11.36**		**13.46**	**◖ 13.40**	**◖ 14.20**			**◖ 15.15**	**◖ 12.30**

Erläuterungen :
S = Montag - Freitag an Schultagen
F = Montag - Freitag an schulfreien Tagen
N = Montag - Donnerstag an Schultagen
♿ = behindertengerechter Bus (soweit betrieblich möglich, ohne Gewähr)
◖ = hält nur zum Aussteigen
99 = fährt Haltestellen in anderer Reihenfolge an

9606 Garmisch-Partenkirchen - Oberammergau - Wieskirche - Füssen (Auszug)

DB BAHN
Oberbayernbus

Regionalverkehr Oberbayern GmbH, Niederlassung West, Betr. Weilheim, Tel.: (08 81) 92 47 70, www.rvo-bus.de

Am 24. und 31.12. Betrieb wie Samstag. Am Buß- und Bettag Betrieb wie an schulfreien Tagen.
Weitere Fahrten und Haltestellen zwischen Garmisch-Ptk. und Bad Bayersoien siehe Landkreisfahrplan GAP, sowie Fahrplan im Internet (www.rvo-bus.de).

	Montag - Freitag																				
Linie	9606	9822	73	9606	9606	9606	9606	9606	9606	73	9606	9606	9606	9606	9606	9651	73	9606	9651	9606	73
Fahrtnummer	001	001	004	049	005	045	027	019	011	018	047	015	017	117	119	007	012	023	025	025	526
Haltestellen		99		S	S	S	S	S			S		S	F	F	99			S 99		
Garmisch-Partenkirchen Bahnhof ab							**6.20**		**7.50**		**9.20**	**9.40**	**10.40**	**10.40**				**12.05**		**13.00**	
St. Irmengard							6.23		7.53		9.23	9.43	10.43	10.43				12.08		13.03	
Friedhof Partenkirchen							6.25		7.55		9.25	9.45	10.45	10.45				12.10		13.05	
Farchant							6.30		8.00		9.30	9.50	10.50	10.50				12.15		13.10	
Oberau Bahnhof							6.35		8.05		9.35	9.55	10.55	10.55				12.20		13.15	
Ettal Klostergasthof							**6.44**		**8.15**		**9.45**	**10.05**	**11.05**	**11.05**				**12.30**		**13.25**	
Oberammergau Hexenstube							6.48														
Oberammergau Tiroler Gasse									8.26		9.56	10.16	11.16	11.16				12.41		13.36	
Oberammergau Eugen-Papst-Str. ↓							6.50		8.28		9.58	10.18	11.18	11.18				12.43		13.38	
Oberammergau Bahnhof an							**6.52**		**8.30**		**10.00**	**10.20**	**11.20**	**11.20**				**12.45**		**13.40**	
Oberammergau Bahnhof ab	**5.50**				**6.35**			**6.52**	**8.30**		**10.02**	**10.23**	**11.20**		**11.20**			**12.50**		**13.43**	
Unterammergau Rathaus	5.54				6.39			6.56	8.34		10.06	10.27	11.24		11.24			12.54		13.47	
Unterammergau Ammerbrücke	5.56				6.41			6.58	8.36		10.08	10.29	11.26		11.26			12.56		13.49	
Scherenau	5.57				6.42			6.59	8.37		10.09	10.30	11.27		11.27			12.57		13.50	
Wurmansau	5.58				6.43			7.00	8.38		10.10	10.31	11.28		11.28			12.58		13.51	
Altenau Abzw.	5.59				6.44			7.01	8.39		10.11	10.32	11.29		11.29						
Altenau Säge																		13.01		13.54	
Saulgrub Bahnhof	**6.04**				**6.47**	**6.49**		**7.04**	**8.42**		**10.14**	**10.34**	**11.32**		**11.32**			**13.05**		**13.58**	
Saulgrub Rathaus	6.05							7.05	8.43		10.15	10.35	11.33		11.33			13.07		14.00	
Bad Kohlgrub Erlestraße												10.41	11.39		11.39			13.13		14.06	
Bad Kohlgrub Feuerwehrhaus												10.43	11.41		11.41			13.15		14.08	
Bad Bayersoien Eisplatz	6.10			6.47		6.53		7.09	8.47		10.19	10.48	11.46		11.46			13.21		14.14	
Bad Bayersoien Gh. Weißes Roß	6.12			6.49		6.56		7.11	8.49		10.21	10.50	11.48		11.48			13.23		14.16	
Bayersoien-Gschwendt	6.14			6.50		6.57		7.12	8.50		10.22	10.52	11.49		11.49			13.24		14.17	
Bayersoien-Echelsbach ↓	6.15			6.51		6.59		7.13	8.51		10.23	10.53	11.50		11.50			13.25		14.18	
Echelsbacher Brücke an	**6.17**			**6.52**		**7.01**		**7.15**	**8.55**		**10.27**	**10.54**	**11.51**		**11.51**			**13.27**		**14.20**	
Anschlußhinweis																					
Bus nach Schongau ab	*6.47*			*7.02*		*7.02*		*7.15*	*9.00*				*11.52*		*11.52*			S *13.50*		*14.20*	
Bus nach Weilheim ab	*6.31*			*6.55*					*9.00*		*10.33*		*12.30*		*12.30*					S *14.20*	
Echelsbacher Brücke ab		**6.18**								**9.00**		**10.56**				**11.55**			**13.45**	**14.20**	
Rottenbuch Alte Post		6.15														11.46			13.37		
Wieskirche										◖ **9.10**		**11.06**							**13.57**	**14.32**	**14.50**
Steingaden Feuerwehrhaus		6.31	6.35							9.20		11.16				12.09	12.10		14.05		15.00
Schloss Neuschwanstein ↓			7.15							9.45		11.46					12.43		14.48		15.31
Füssen Bahnhof an			**7.23**							**9.54**		**11.55**					**12.52**		**15.00**		**15.45**

Erläuterungen :

S = Montag - Freitag an Schultagen
F = Montag - Freitag an schulfreien Tagen

◖ = hält nur zum Aussteigen
99 = fährt Haltestellen in anderer Reihenfolge an

9606 Garmisch-Partenkirchen - Oberammergau - Wieskirche - Füssen (Auszug)

DB BAHN
Oberbayernbus

Regionalverkehr Oberbayern GmbH, Niederlassung West, Betr. Weilheim, Tel.: (08 81) 92 47 70, www.rvo-bus.de

Am 24. und 31.12. Betrieb wie Samstag. Am Buß- und Bettag Betrieb wie an schulfreien Tagen.
Weitere Fahrten und Haltestellen zwischen Garmisch-Ptk. und Bad Bayersoien siehe Landkreisfahrplan GAP, sowie Fahrplan im Internet (www.rvo-bus.de).

	Montag - Freitag					Samstag									Sonn- und Feiertag						
Linie	9606	9606	9606	73		9606	9606	73	9606	9606	9651	9606	9606	73	9606	73	9606	9606	9606	9606	73
Fahrtnummer	031	021	033	528		603	611	618	615	623	613	625	633	628	711	718	715	723	725	733	728
Haltestellen						6					99	99	✶	✶							
Garmisch-Partenkirchen Bahnhof ab	**15.20**	**16.00**	**16.40**			**5.45**	**7.50**		**9.40**	**12.10**		**13.30**	**16.45**		**7.50**		**9.40**	**12.20**	**13.30**	**16.45**	
St. Irmengard	15.23	16.03	16.43			5.48	7.53		9.43	12.13		13.33	16.48		7.53		9.43	12.23	13.33	16.48	
Friedhof Partenkirchen	15.25	16.05	16.45			5.50	7.55		9.45	12.15		13.35	16.50		7.55		9.45	12.25	13.35	16.50	
Farchant	15.30	16.10	16.50			5.55	8.00		9.50	12.20		13.40	16.55		8.00		9.50	12.30	13.40	16.55	
Oberau Bahnhof	15.35	16.15	16.55			6.00	8.05		9.55	12.25		13.45	17.00		8.05		9.55	12.35	13.45	17.00	
Ettal Klostergasthof	**15.45**	**16.25**	**17.05**			**6.10**	**8.15**		**10.05**	**12.35**		**13.55**	**17.10**		**8.15**		**10.05**	**12.45**	**13.55**	**17.10**	
Oberammergau Hexenstube		16.31																			
Oberammergau Tiroler Gasse	15.56		17.16			6.21	8.26		10.16	12.48		14.08	17.23		8.26		10.16	12.58	14.06	17.23	
Oberammergau Eugen-Papst-Str. ↓	15.58	16.33	17.18			6.23	8.28		10.18	12.50		14.10	17.25		8.28		10.18	13.00	14.08	17.25	
Oberammergau Bahnhof an	**16.00**	**16.35**	**17.20**			**6.25**	**8.30**		**10.20**	**12.52**		**14.12**	**17.27**		**8.30**		**10.20**	**13.02**	**14.10**	**17.27**	
Oberammergau Bahnhof ab	**16.02**	**16.37**	**17.22**			**6.25**	**8.30**		**10.23**	**12.55**		**14.15**	**17.30**		**8.30**		**10.23**	**13.05**	**14.15**	**17.30**	
Unterammergau Rathaus	16.06	16.41	17.26			6.29	8.34		10.27	12.59		14.19	17.34		8.34		10.27	13.09	14.19	17.34	
Unterammergau Ammerbrücke	16.08	16.43	17.28			6.31	8.36		10.29	13.01		14.21	17.36		8.36		10.29	13.11	14.21	17.36	
Scherenau	16.09	16.44	17.29			6.32	8.37		10.30	13.02		14.22	17.37		8.37		10.30	13.12	14.22	17.37	
Wurmansau	16.10	16.45	17.30			6.33	8.38		10.31	13.03		14.23	17.38		8.38		10.31	13.13	14.23	17.38	
Altenau Abzw.	16.11		17.31			6.34	8.39		10.32	13.04		14.24	17.39		8.39		10.32	13.14	14.24	17.39	
Altenau Säge		16.48																			
Saulgrub Bahnhof	**16.14**	**16.52**	**17.34**			**6.36**	**8.42**		**10.34**	**13.07**		**14.27**	**17.42**		**8.42**		**10.34**	**13.17**	**14.27**	**17.42**	
Saulgrub Rathaus	16.15	16.53	17.35			6.37	8.43		10.35	13.08		14.28	17.43		8.43		10.35	13.18	14.28	17.43	
Bad Kohlgrub Erlestraße		16.59	17.41				8.48		10.41	13.12		14.32	17.49		8.48		10.41	13.22	14.32	17.49	
Bad Kohlgrub Feuerwehrhaus		17.01	17.43				8.50		10.43	13.14		14.34	17.51		8.50		10.43	13.24	14.34	17.51	
Bad Bayersoien Eisplatz	16.19	17.06	17.49			6.41	8.54		10.48	13.19		14.39	17.56		8.54		10.48	13.29	14.39	17.56	
Bad Bayersoien Gh. Weißes Roß	16.21	17.08	17.51			6.43	8.56		10.50	13.21		14.41	17.58		8.56		10.50	13.31	14.41	17.58	
Bayersoien-Gschwendt	16.22	17.10	17.53			6.44	8.57		10.52	13.22		14.42	17.59		8.57		10.52	13.33	14.42	17.59	
Bayersoien-Echelsbach ↓	16.23	17.11	17.54			6.45	8.58		10.53	13.23		14.43	18.00		8.58		10.53	13.34	14.43	18.00	
Echelsbacher Brücke an	**16.27**	**17.13**	**17.56**			**6.46**	**8.59**		**10.54**	**◖13.24**		**14.44**	**18.01**		**8.59**		**10.54**	**13.35**	**14.44**	**18.01**	
Anschlußhinweis																					
Bus nach Schongau ab	F *16.30*		*18.07*				*9.00*														
Bus nach Weilheim ab	S *17.00*	*17.15*	*18.10*						*10.58*						*9.00*			*13.45*			
Echelsbacher Brücke ab				**18.08**		**6.46**		**9.00**	**10.56**	**◖13.24**	**13.40**	**14.47**		**18.08**		**9.00**	**10.56**	**13.40**			**18.08**
Rottenbuch Alte Post						6.49				◖13.27	13.36										
Wieskirche								**◖ 9.10**	**11.06**		**14.00**	**15.07**				**◖ 9.10**	**11.06**	**13.55**			
Steingaden Feuerwehrhaus				18.19				9.20	11.16		14.08	15.00		18.19		9.20	11.16	14.03			18.19
Schloss Neuschwanstein ↓				18.50				9.48	11.46		14.44			18.50		9.48	11.46	14.45			18.50
Füssen Bahnhof an				**18.59**				**9.57**	**11.55**		**14.55**			**18.59**		**9.57**	**11.55**	**14.56**			**18.59**

Erläuterungen :
S = Montag - Freitag an Schultagen
F = Montag - Freitag an schulfreien Tagen
6 = Samstag an Schultagen der Klosterschule Ettal
✶ = nicht am 24. und 31. Dezember
◖ = hält nur zum Aussteigen
99 = fährt Haltestellen in anderer Reihenfolge an

9606 Füssen - Wieskirche - Oberammergau - Garmisch-Partenkirchen (Auszug)

DB BAHN
Oberbayernbus

Regionalverkehr Oberbayern GmbH, Niederlassung West, Betr. Weilheim, Tel.: (08 81) 92 47 70, www.rvo-bus.de

Am 24. und 31.12. Betrieb wie Samstag. Am Buß- und Bettag Betrieb wie an schulfreien Tagen.
Weitere Fahrten und Haltestellen zwischen Bad Bayersoien und Garmisch-Ptk. siehe Landkreisfahrplan GAP, sowie Fahrplan im Internet (www.rvo-bus.de).

	Montag - Freitag																			
Linie	73	9651	9651	9606	9651	9606	9606	9606	73	9606	9651	9606	9606	9606	9606	9606	9606	9606	73	9606
Fahrtnummer	001	002	022	002	036	036	004	048	017	012	010	022	014	016	028	928	124	024	021	030
Haltestellen		S	F		S	S	S	S						S		S	F	S		
Füssen Bahnhof ab	**5.20**								**8.05**		**9.45**						**12.45**	**13.05**	**14.05**	
Schloss Neuschwanstein									8.13		9.53						12.53	13.13	14.13	
Steingaden Feuerwehrhaus	5.46	5.47	6.03		6.16				8.45		10.16						13.20	13.40	14.38	
Wieskirche											◖**10.21**						**13.28**	**13.48**	**14.49**	**15.00**
Rottenbuch Alte Post																				
Echelsbacher Brücke an		**6.01**	**6.17**		**6.31**				**8.57**		**10.33**						**13.39**	**13.59**		**15.12**
Anschlußhinweis																				
Bus aus Schongau an				*6.18*		*6.29*		*6.39*		*8.54*		F *10.29*		*11.17*		*13.42*	*13.35*	*13.42*		S20 *14.59*
Bus aus Weilheim an										*8.49*						*13.42*	*13.41*	*13.44*		
Echelsbacher Brücke ab				**6.19**		**6.33**		**6.42**		**9.00**		**10.35**		**11.20**	**13.30**	**13.43**	**13.45**	**14.00**		**15.12**
Bayersoien-Echelsbach				6.21		6.34				9.01		10.36		11.21	13.32	13.44	13.47	14.02		15.13
Bayersoien-Gschwendt				6.22		6.35				9.02		10.37		11.22	13.33	13.45	13.48	14.03		15.14
Bad Bayersoien Gh. Weißes Roß				6.25		6.37				9.04		10.39		11.24	13.35	13.47	13.50	14.05		15.16
Bad Bayersoien Eisplatz				6.27		6.38		6.47		9.05		10.40		11.26	13.37	13.48	13.52	14.07		15.18
Saulgrub Rathaus										9.08		10.43		11.29			13.57	14.12		
Bad Kohlgrub Feuerwehrhaus										9.09		10.44		11.30			13.59	14.14		
Bad Kohlgrub Erlestraße										9.12		10.47		11.33			14.03	14.18		
Saulgrub Bahnhof				**6.31**		**6.43**	**6.48**			**9.18**		**10.53**		**11.38**	**13.42**	◖**13.51**	**14.08**	**14.23**		**15.22**
Altenau Abzw.				6.34			6.50			9.20		10.55		11.41	13.47	◖13.54	14.13	14.28		15.25
Altenau Säge							6.52													
Wurmansau				6.35			6.55			9.21		10.56		11.42	13.48	◖13.55	14.14	14.29		15.26
Scherenau				6.36			6.56			9.22		10.57		11.43	13.49	◖13.56	14.15	14.30		15.27
Unterammergau Dorfstraße				6.39			6.58			9.24		10.59		11.44	13.51	◖13.57	14.17	14.32		15.29
Unterammergau Rathaus				6.41			6.59			9.26		11.01		11.46	13.53	◖13.59	14.19	14.34		15.31
Oberammergau Bahnhof an				**6.46**			**7.03**			**9.30**		**11.05**		**11.50**	**13.57**	◖**14.03**	**14.23**	**14.38**		**15.35**
Oberammergau Bahnhof ab				**6.48**			**7.05**			**9.33**			**11.15**	**11.56**	**14.00**		**14.25**	**14.40**		**15.35**
Oberammergau Eugen-Papst-Str.				6.50			7.07			9.35			11.17	11.58	14.02		14.27	14.42		15.37
Oberammergau Tiroler Gasse				6.52			7.09			9.37			11.19	12.00	14.04		14.29	14.44		15.39
Oberammergau Hexenstube																				
Ettal Klostergasthof				**7.02**			**7.20**			**9.50**			**11.36**	**12.18**	**14.15**		**14.40**	**14.55**		**15.50**
Oberau Bahnhof				**7.12**						**10.00**			**11.46**	**12.28**	**14.25**		**14.50**	**15.05**		**16.00**
Farchant				7.17						10.05			11.51	12.33	14.30		14.55	15.10		16.05
Friedhof Partenkirchen				◖ 7.22						◖10.10			◖11.54	◖12.38	◖14.35		◖15.00	◖15.15		◖16.10
Rathaus				◖ 7.26						◖10.12			◖11.56	◖12.40	◖14.37		◖15.02	◖15.17		◖16.12
Garmisch-Partenkirchen Bahnhof an				◖ **7.30**						◖**10.15**			◖**12.00**	◖**12.43**	◖**14.40**		◖**15.05**	◖**15.20**		◖**16.15**

Erläuterungen :

S = Montag - Freitag an Schultagen
F = Montag - Freitag an schulfreien Tagen

◖ = hält nur zum Aussteigen

9606 Füssen - Wieskirche - Oberammergau - Garmisch-Partenkirchen (Auszug)

DB BAHN
Oberbayernbus

Regionalverkehr Oberbayern GmbH, Niederlassung West, Betr. Weilheim, Tel.: (08 81) 92 47 70, www.rvo-bus.de

Am 24. und 31.12. Betrieb wie Samstag. Am Buß- und Bettag Betrieb wie an schulfreien Tagen.
Weitere Fahrten und Haltestellen zwischen Bad Bayersoien und Garmisch-Ptk. siehe Landkreisfahrplan GAP, sowie Fahrplan im Internet (www.rvo-bus.de).

		Montag - Freitag					Samstag								Sonn- und Feiertag						
Linie		9606	9651	9606	73	9606	9606	73	9606	9606	9606	9606	73	9606	73	9606	9606	9606	9606	73	9606
Fahrtnummer		032	030	034	023	038	604	617	612	624	628	634	623	638	717	712	724	728	734	723	738
Haltestellen							6					✶	✶	✶							
Füssen Bahnhof	ab		**16.10**		**17.10**			**8.05**		**12.45**			**17.10**		**8.05**		**12.45**		**16.05**	**17.10**	
Schloss Neuschwanstein			16.18		17.18			8.13		12.53			17.18		8.13		12.53		16.13	17.18	
Steingaden Feuerwehrhaus			16.47		17.49			8.45		13.20			17.47		8.45		13.20		16.39	17.47	
Wieskirche			**16.57**							**13.28**		**16.03**					**13.28**		**16.49**		
Rottenbuch Alte Post	↓						6.50														
Echelsbacher Brücke	an		**17.10**		**17.59**		**6.53**	**8.57**		**13.39**		**16.14**	**17.59**		**8.56**		**13.39**		**17.03**	**17.59**	
Anschlußhinweis																					
Bus aus Schongau	*an*	*16.25*		S120 *17.08*		*18.01*			*8.54*												
Bus aus Weilheim	*an*			**S** *17.00*		*18.07*				*13.40*						*8.57*	*13.40*		*17.00*		
Echelsbacher Brücke	ab	**16.33**		**17.15**		**18.08**	**6.53**		**9.00**	**13.45**	**14.56**	**16.17**		**18.08**		**9.00**	**13.45**	**14.56**	**17.03**		**18.08**
Bayersoien-Echelsbach		16.35		17.17		18.10	6.54		9.01	13.47	14.58	16.19		18.10		9.01	13.47	14.58	17.04		18.10
Bayersoien-Gschwendt		16.36		17.18		18.11	6.55		9.02	13.48	14.59	16.20		18.11		9.02	13.48	14.59	17.05		18.11
Bad Bayersoien Gh. Weißes Roß		16.38		17.20		18.13	6.57		9.04	13.50	15.01	16.22		18.13		9.04	13.50	15.01	17.07		18.13
Bad Bayersoien Eisplatz		16.40		17.22		18.15	6.58		9.05	13.52	15.03	16.24		18.15		9.05	13.52	15.03	17.08		18.15
Saulgrub Rathaus						18.18	7.01		9.08	13.57	15.06	16.29		18.18		9.08	13.57	15.06	17.11		18.18
Bad Kohlgrub Feuerwehrhaus						18.19	7.02		9.09	13.59	15.07	16.31		18.19		9.09	13.59	15.07	17.12		18.19
Bad Kohlgrub Erlestraße						18.22	7.04		9.12	14.03	15.10	16.35		18.22		9.12	14.03	15.10	17.15		18.22
Saulgrub Bahnhof		**16.45**		**17.27**		**18.26**	**7.09**		**9.18**	**14.08**	**15.14**	**16.40**		**18.26**		**9.18**	**14.08**	**15.14**	**17.21**		**18.26**
Altenau Abzw.		16.50		17.32		18.29	7.12		9.20	14.13	15.17	16.45		18.29		9.20	14.13	15.17	17.23		18.29
Altenau Säge							7.15														
Wurmansau		16.51		17.33		18.30	7.18		9.21	14.14	15.18	16.46		18.30		9.21	14.14	15.18	17.24		18.30
Scherenau		16.52		17.34		18.31	7.19		9.22	14.15	15.19	16.47		18.31		9.22	14.15	15.19	17.25		18.31
Unterammergau Dorfstraße		16.54		17.36		18.33	7.21		9.24	14.17	15.21	16.49		18.33		9.24	14.17	15.21	17.27		18.33
Unterammergau Rathaus	↓	16.56		17.38		18.35	7.22		9.26	14.19	15.23	16.51		18.35		9.26	14.19	15.23	17.28		18.35
Oberammergau Bahnhof	an	**17.00**		**17.42**		**18.39**	**7.27**		**9.30**	**14.23**	**15.27**	**16.55**		**18.39**		**9.30**	**14.23**	**15.27**	**17.32**		**18.39**
Oberammergau Bahnhof	ab	**17.05**		**17.42**		**18.41**	**7.27**		**9.33**	**14.25**	**15.27**	**16.58**		**18.41**		**9.33**	**14.25**	**15.27**	**17.35**		**18.41**
Oberammergau Eugen-Papst-Str.		17.07		17.44		18.43	7.29		9.35	14.27	15.29	17.00		18.43		9.35	14.27	15.29	17.37		18.43
Oberammergau Tiroler Gasse		17.09		17.46		18.45			9.37	14.29	15.31	17.02		18.45		9.37	14.29	15.31	17.39		18.45
Oberammergau Hexenstube							7.31														
Ettal Klostergasthof		**17.20**		**17.57**		**18.58**	**7.35**		**9.50**	**14.42**	**15.44**	**17.15**		**18.58**		**9.50**	**14.42**	**15.44**	**17.56**		**18.58**
Oberau Bahnhof		**17.30**		**18.07**		**19.08**			**10.00**	**14.52**	**15.54**	**17.25**		**19.08**		**10.00**	**14.52**	**15.54**	**18.06**		**19.08**
Farchant		17.35		18.12		19.13			10.05	14.57	15.59	17.30		19.13		10.05	14.57	15.59	18.11		19.13
Friedhof Partenkirchen		◖17.40		◖18.17		◖19.18			◖10.10	◖15.02	◖16.04	◖17.35		◖19.18		◖10.10	◖15.02	◖16.04	◖18.14		◖19.18
Rathaus	↓	◖17.42		◖18.19		◖19.20			◖10.12	◖15.04	◖16.06	◖17.37		◖19.20		◖10.12	◖15.04	◖16.06	◖18.16		◖19.20
Garmisch-Partenkirchen Bahnhof	an	**◖17.45**		**◖18.22**		**◖19.23**			**◖10.15**	**◖15.07**	**◖16.09**	**◖17.40**		**◖19.23**		**◖10.15**	**◖15.07**	**◖16.09**	**◖18.20**		**◖19.23**

Erläuterungen :

S = Montag - Freitag an Schultagen
6 = Samstag an Schultagen der Klosterschule Ettal
✶ = nicht 24. und 31. Dezember
◖ = hält nur zum Aussteigen

9613 * Penzberg - Kochel - Schlehdorf

DB BAHN
Oberbayernbus

Regionalverkehr Oberbayern GmbH, Niederlassung West, Betr. Weilheim, Tel.: (08 81) 92 47 70, www.rvo-bus.de

Fahrplan gültig ab 13. Dezember 2020
Am 24. und 31.12. Betrieb wie Samstag
An Sonn- und Feiertagen kein Betrieb. Am Buß- und Bettag Betrieb nach Ferienfahrplan.
*** Anerkennung von Schienenfahrausweisen gemäß Tarifbestimmungen zwischen Penzberg und Kochel**
Am Buß- und Bettag Verkehr wie an schulfreien Tagen!

	Montag - Freitag												Samstag	
Linie	9613	9613	9613	9612/9608	9613	9613	9613	9613	9613	9613	9613	9613	9613	9613
Fahrtnummer	004	042	044	014	006	008	012	028	014	016	130	030	602	604
Haltestellen	S	S ♿	S ♿ 99	S	S ♿	S ♿	S	N ♿	♿	S ♿	F 99	S 99	♿	♿
Penzberg Roche Haupttor ab						**11.55**			**15.50**		**16.35**	**17.25**		
Penzbg. Seeshaupter Str/Hörbiger									15.53					
Penzbg. Seeshaupter Str/Friedhof									15.54					
Penzberg Im Wiesfeld			6.45											
Penzberg Heinz			6.48											
Penzberg Sportplatz			6.52											
Penzberg Rathauspassage			6.54											
Penzberg Philippstraße						◖ 12.02								
Anschlußhinweis														
Zug aus Tutzing / München an								*14.52*					*6.51*	*12.52*
Penzberg Bahnhof Steig 4 ab		**6.52**												
Penzberg Bahnhof Steig 3						**12.05**	**13.10**	**14.58**		**16.10**			**7.00**	**13.00**
Penzberg Zentrum	6.35					12.09	13.12	15.00		16.12	16.30	17.20	7.02	13.02
Penzberg Christianstraße							13.15							
Penzberg Birkenstraße (Schule)							13.17							
Penzberg Bichler Str.	6.37					12.10	13.20	15.01	15.57	16.13	◖ 16.40	17.30	7.03	13.03
Penzberg In der Au		6.53	6.57											
Penzberg Sindelsdorfer Straße		6.54	6.58											
Unterriedern		6.56												
Sindelsdorf		6.59	7.02											
Kleinweil			7.07											
Schönmühl	6.39					12.12	13.22	15.03	15.59	16.15	◖ 16.42	17.32	7.05	13.05
Bichl Bahnhofstraße	6.42			7.21		12.15	13.25	15.05	△ 16.01	16.17	◖ 16.44	17.34	7.07	13.07
Bichl Gh. Bayrischer Löwe	**6.43**			**7.22**		**12.16**	**13.26**	**15.06**	**16.02**	**16.18**	◖ **16.45**	**17.35**	**7.08**	**13.08**
Benediktbeuern Nord	6.45			7.24		◖ 12.18	◖ 13.28	◖ 15.08	◖ 16.04	◖ 16.20	◖ 16.47	17.37	7.10	13.10
Benediktbeuern Volksschule					11.55	12.20	13.30	15.10		16.22				
Benediktbeuern Post	6.46			7.25	11.57	12.24	13.32	15.12	◖ 16.05	16.24	◖ 16.48	17.38	7.11	13.11
Benediktbeuern Pechlern	6.48			7.26	11.58	12.25	13.33	15.13	◖ 16.06	16.25	◖ 16.49	17.39	7.12	13.12
Ried Gh. Rabenkopf	6.50			7.28	11.59	12.26	13.34	15.14	◖ 16.07	16.26	◖ 16.50	17.40	7.14	13.14
Pessenbach Gewerbegebiet				7.30										
Pessenbach Ötzschlößl						12.29	13.37	15.16	◖ 16.09		◖ 16.52	17.42	7.16	13.16
Pessenbach Seemüller	6.52			7.32	12.01					16.27				
Kochel-Ort	6.54			7.34	12.03					16.29				
Kochel Bahnhof	**6.57**			**7.38**	**12.06**	**12.33**	**13.42**	**15.20**	◖ **16.13**	**16.33**	◖ **16.56**	**17.46**	**7.18**	**13.18**
Kochel Volksschule				7.41										
Kochel Gh. Schmied von Kochel	6.59				12.07	12.35	13.43			16.34			7.19	13.19
Kochel Loisachbrücke (Trimini)	7.00				12.08	12.36	13.44			16.35			7.20	13.20
Schlehdorf	**7.04**		**7.13**		**12.11**	**12.40**	**13.50**			**16.38**			**7.25**	**13.25**
Großweil Rathaus			7.09			12.41	13.52			16.41				
Großweil Schule ↓						12.42								
Großweil Feuerwehrhaus an							13.56							

Erläuterungen :
S = Montag - Freitag an Schultagen
N = Montag - Donnerstag an Schultagen
F = Montag - Freitag an schulfreien Tagen
♿ = behindertengerechter Bus (soweit betrieblich möglich, ohne Gewähr)
△ = Mo - Do an Schultagen Anschluss aus Bad Tölz
◖ = hält nur zum Aussteigen
99 = fährt Haltestellen in anderer Reihenfolge an

9613 * Schlehdorf - Kochel - Penzberg

DB BAHN
Oberbayernbus

Regionalverkehr Oberbayern GmbH, Niederlassung West, Betr. Weilheim, Tel.: (08 81) 92 47 70, www.rvo-bus.de

Fahrplan gültig ab 13. Dezember 2020
Am 24. und 31.12. Betrieb wie Samstag
*** Anerkennung von Schienenfahrausweisen gemäß Tarifbestimmungen zwischen Kochel und Penzberg**
An Sonn- und Feiertagen kein Betrieb. Am Buß- und Bettag Betrieb nach Ferienfahrplan.

	Montag - Freitag														Samstag	
Linie	9613	9613	9613	9613	9613	9591	9613	9613	9613	9613	9613	9613	9613	9613	9613	9613
Fahrtnummer	015	025	101	001	003	016	023	019	007	009	907	011	005	017	601	603
Haltestellen		S ♿	F	S	S ♿		S	S	S ♿	S ♿ 99	S	S	S	S ♿	♿	♿
Schlehdorf ab		**6.55**	**7.14**	**7.14**	**7.14**			**12.32**	**12.45**	**12.47**	**12.45**	**14.45**	**15.55**	**16.51**	**7.30**	**13.25**
Großweil Rathaus		6.57						12.34		12.44	12.48					
Großweil Schule										12.43						
Kleinweil		6.59						12.36			12.51					
Sindelsdorf		7.03						▽12.42			12.56					
Füllersried											12.57					
Unterriedern											12.58					
Penzberg Sindelsdorfer Straße											12.59					
Penzberg In der Au											13.00					
Kochel Loisachbrücke (Trimini)			7.17	7.17	7.18				12.50	12.52		14.49	15.59	16.55	7.33	13.28
Kochel Gh. Schmied von Kochel			7.18	7.18	7.20				12.52	12.54		14.50	16.01	16.57	7.34	13.29
Kochel Volksschule							11.35			13.02						
Kochel Bahnhof	**6.14**		**7.20**	**7.20**	**7.23**		**11.38**		**12.55**	**13.05**		**14.52**	**16.03**	**16.59**	**7.36**	**13.31**
Pessenbach Ötzschlößl	6.17		7.23	7.23								14.55			7.39	13.34
Kochel-Ort					7.26		11.41		12.58	13.08			16.06	17.02		
Pessenbach Seemüller					7.28		11.43		13.00	13.10			16.08	17.04		
Pessenbach Gewerbegebiet	◖ 6.18		◖ 7.25	◖ 7.25			◖ 11.45			◖ 13.12						
Ried Gh. Rabenkopf	6.20		7.27	7.27	7.30				13.02	13.14		14.57	16.10	17.06	7.41	13.36
Benediktbeuern Pechlern	6.21		7.28	7.28	7.32				13.03	13.15		14.58	16.11	17.07	7.42	13.37
Benediktbeuern Post	6.22		7.30	7.30	7.33				13.04	13.16		14.59	16.12	17.08	7.43	13.38
Benediktbeuern Nord	6.23		7.31	7.31					13.05	13.17		15.00		17.09	7.44	13.39
Benediktbeuern Volksschule					7.38								16.17			
Bichl Gh. Bayrischer Löwe	**6.25**		**7.33**	**7.33**	**7.43**				**13.07**	**13.19**		**15.02**	**16.20**	**17.11**	**7.45**	**13.40**
Bichl Bahnhofstraße	6.26		7.34	7.34	7.44				13.08	13.20		15.03	16.21	17.12	7.46	13.41
Untersteinbach (Bad Hbr.)					7.48											
Bad Heilbrunn Birkenallee					7.53											
Bad Heilbrunn Gästeinfo/Fachklinik					7.54											
Bad Heilbrunn Kirche					**7.55**	**8.04**										
Bad Heilbrunn Altenheim						8.05										
Langau (Gde. Bad Heilbr.)						8.07										
Schönmühl	6.28		7.36	7.36		8.10			13.10	13.22		15.05	16.23	17.14	7.48	13.43
Penzberg Bichler Str.	6.30		7.39	7.39		8.12			13.12	13.24		15.07	16.25	17.16	7.50	13.45
Penzberg Rathauspassage						◖ 8.13			13.13	◖ 13.25		◖ 15.08		◖ 17.17	◖ 7.51	◖ 13.46
Penzberg Bahnübergang											13.01					
Penzberg Zentrum		7.13	7.41	7.41							13.03		16.27			
Penzberg Roche Haupttor	**6.35**		**7.48**	**7.48**												
Penzberg Birkenstraße (Schule)				7.53												
Penzberg Philippstraße ▼						◖ 8.15				13.27		◖ 15.10		17.19	◖ 7.52	◖ 13.47
Penzberg Bahnhof an						**◖ 8.17**				**13.30**		**◖ 15.12**		**17.21**	**◖ 7.55**	**◖ 13.50**
Anschlußhinweis																
Zug nach Tutzing / München ab						*8.30*								*17.32*	*8.04*	*14.03*

Erläuterungen :
S = Montag - Freitag an Schultagen
F = Montag - Freitag an schulfreien Tagen
♿ = behindertengerechter Bus (soweit betrieblich möglich, ohne Gewähr)
▽ = fährt nach Habach und Murnau
◖ = hält nur zum Aussteigen
99 = fährt Haltestellen in anderer Reihenfolge an

9614 * Penzberg - Iffeldorf - Seeshaupt - Bernried - Tutzing

DB BAHN
Oberbayernbus

Regionalverkehr Oberbayern GmbH, Niederlassung West, Betr. Weilheim, Tel.: (08 81) 92 47 70, www.rvo-bus.de

Fahrplan gültig ab 13. Dezember 2020
Am 24. und 31.12. kein Betrieb
Samstag, Sonn- und Feiertag kein Betrieb. Am Buß- und Bettag Betrieb nach Ferienfahrplan.
Weitere Fahrten zwischen Penzberg und Seeshaupt siehe Linie 9655.
*** Anerkennung von Schienenfahrausweisen gemäß Tarifbestimmungen zwischen Penzberg und Tutzing**

		Montag - Freitag				
Fahrtnummer		009	009	007	003	005
Haltestellen		S	F	S		♿
Penzberg Bahnhof	ab	**6.02**	**6.10**		**16.10**	**17.13**
Penzberg Zentrum		6.04	6.12		16.12	17.15
Penzberg Christianstraße				13.20		
Penzbg. Seeshaupter Str/Friedhof		6.06	6.14	13.21		
Penzbg. Seeshaupter Str/Hörbiger		6.07	6.15	13.22		
Penzberg Roche Haupttor					**16.20**	**17.23**
Penzberg Roche West					16.22	17.25
Penzberg Steigenberg		6.08	6.16			
Penzberg Altenheim		6.09	6.17			
Penzberg Kirnberg		**6.10**	**6.18**		**16.25**	**17.28**
Untereurach Seeshaupter Str.		6.12	6.20		16.26	17.29
Untereurach Bahnübergang				13.27		
Iffeldorf Staltacher Straße				13.28		
Iffeldorf Abzw. Bahnhof				13.29		
Staltach Abzw. Ostersee		6.14	6.22	13.31	16.28	17.31
Seeshaupt Schule		6.19	6.27	13.36		
Seeshaupt Bahnhof		**6.21**	**6.29**	**13.38**	**16.33**	**17.36**
Seeshaupt Waldweg		6.23	6.31	◖13.40	◖16.35	◖17.38
Bernried Buchenstraße		6.28	6.36	◖13.45	16.40	17.43
Bernried Abzw. Bahnhof		6.30	6.38	◖13.46	16.41	17.44
Buchheim-Museum		6.31	6.39		16.42	17.45
Höhenried (LVA-Klinik)		6.32	6.40		16.43	17.46
Unterzeismering Gh. Bauerngirgl		6.34	6.42		16.45	17.48
Unterzeismering Gröschlstraße		6.35	6.43		16.46	17.49
Tutzing Krankenhaus		6.40	6.48		16.51	17.53
Tutzing Bahnhof	an	**6.43**	**6.51**		**16.54**	**17.55**
Anschlußhinweis						
Zug nach München	*ab*	*7.00*	*7.00*		*17.00*	*18.00*

		Montag - Freitag						
Fahrtnummer		002	026	028	030	006	010	034
Haltestellen			S	S	F ♿	F ♿	S	S ♿
Anschlußhinweis								
Zug / S-Bahn aus München	*an*	*5.59*	Ⓢ *6.36*		*6.59*	Ⓢ *7.36*		*16.59*
Tutzing Bahnhof	ab	**6.08**	**6.45**		**7.10**	**7.45**		**17.05**
Tutzing Krankenhaus		6.09	6.47		7.12	7.46		17.06
Unterzeismering Gröschlstraße		6.11	6.49		7.14	7.48		17.08
Unterzeismering Gh. Bauerngirgl		6.12	6.50		7.15	7.49		17.09
Höhenried (LVA-Klinik)		6.14	6.52		7.17	7.51		17.11
Bernried Abzw. Bahnhof		6.16	6.54		7.19	7.53		17.13
Bernried Buchenstraße		6.17	6.55		7.20	7.54		17.14
Seeshaupt Waldweg		6.20	6.59		7.24	7.58		17.18
Seeshaupt Bahnhof		**6.22**					**13.55**	
Seeshaupt Schule			7.02		7.27	8.01	13.57	17.21
Staltach Abzw. Ostersee		6.26	7.07		7.32	8.06	14.02	17.26
Iffeldorf Abzw. Bahnhof			7.09	7.32		8.08	14.04	17.28
Iffeldorf Staltacher Straße			7.11	7.34		8.09	14.05	17.29
Untereurach Bahnübergang			7.14	7.37		8.11	14.07	17.31
Untereurach Seeshaupter Str.		**6.28**			**7.34**			
Penzberg Kirnberg		6.30	7.16		7.36	8.13	14.09	◖17.33
Penzberg Altenheim							14.10	◖17.34
Penzberg Steigenberg							14.11	◖17.35
Penzberg Roche West		6.33	7.18		7.39	8.16		
Penzberg Roche Haupttor		**6.35**	**7.20**		**7.41**	**8.18**		
Penzberg Kreisel/Grube					◖ 7.46			
Penzbg. Seeshaupter Str/Hörbiger				7.42			14.12	◖17.37
Penzbg. Seeshaupter Str/Friedhof				7.43			14.13	◖17.38
Penzberg Philippstraße	an	6.41		7.46	7.49	8.24	14.16	◖17.41
Penzberg Mittelschule	an			7.50				
Penzberg Birkenstraße	an		◖ 7.25	7.55				
Penzberg Bahnhof	an					**8.26**	**14.18**	**◖17.43**

Erläuterungen :

S = Montag - Freitag an Schultagen
F = Montag - Freitag an schulfreien Tagen

♿ = behindertengerechter Bus (soweit betrieblich möglich, ohne Gewähr)

◖ = hält nur zum Aussteigen

9643 Schlehdorf - Sindelsdorf - Penzberg - Iffeldorf - Habach - Obersöchering - Murnau

Regiobalverkehr Oberbayern GmbH, Niederlassung West, Betrieb Weilheim, Tel. (0881) 92 47 70, www.rvo-bus.de

Fahrplan gültig ab 8. September 2020
Samstag, Sonn- und Feiertage kein Betrieb

	Montag - Freitag				
Verkehrsbeschränkung	S	S	S	N	N
Linie	9613	9613/54/01	9613	9643	9643
Fahrt Nr.				001	003
Schlehdorf	06:55	12:32	12:45	14:10	
Großweil Rathaus	06:57	12:34	12:48	A 14:12	
Kleinweil	06:59	12:36	12:50	A 14:14	
Sindelsdorf Mühleck	07:02	-	-	-	
Sindelsdorf	07:04	12:41	12:55	A 14:19	14:29
Füllersried	-	-	12:57	-	A 14:31
Unterriedern	-	-	12:58	-	A 14:32
Penzberg Sindelsdorfer Straße	-	-	12:59	-	A 14:33
Penzberg In der Au	-	-	13:00	-	A 14:34
Penzberg Bahnübergang	-	-	13:01	-	A 14:35
Penzberg Zentrum	07:13	-	13:03	-	A 14:37
Seeshaupter Str. / Friedhof		-		-	A 14:39
Seeshaupter Str. / Hörbiger		-		-	A 14:40
Penzberg Steigenberg		-		-	A 14:41
Penzberg Altenheim		-		-	A 14:42
Penzberg Kirnberg		-		-	A 14:43
Untereurach Bahnübergang		-		-	A 14:45
Iffeldorf Staltacher Straße		-		-	A 14:47
Iffeldorf Abzw. Bahnhof		-		-	A 14:49
Dürnhausen		12:44		A 14:22	
Frauenrain Abzw.		-		A 14:24	
Antdorf Südstraße		-		A 14:26	
Antdorf Wendeschleife		-		A 14:27	
Habach Antdorfer Straße		12:46		A 14:31	
Habach		12:48		A 14:32	
Habaching Abzw.		12:50		A 14:34	
Abertshausen Abzw.		12:52		A 14:36	
Obersöchering		12:53		A 14:37	
Untersöchering		12:55		A 14:39	
Spatzenhausen B 2		12:58		A 14:42	
Waltersberg B 2		12:59		A 14:43	
Murnau Kemmelpark Abzw.		13:02		A 14:46	
Murnau Seehauser Straße		13:04			
Murnau Bahnhof		13:05			

	Montag - Freitag			
Verkehrsbeschränkung	S	S	S	S
Linie	9617	9654	9613	9613
Fahrt Nr.				
Penzberg Im Wiesfeld				06:45
Penzberg Heinz				06:48
Penzberg Sportplatz				06:52
Penzberg Rathauspassage				06:54
Penzberg Philippstraße			06:50	-
Penzberg Bahnhof			06:52	-
Penzberg In der Au			06:53	06:57
Penzberg Sindelsdorfer Straße			06:54	06:58
Unterriedern			06:56	06:59
Füllersried			06:57	07:00
Untereurach Seeshaupter Str.	06:19		-	-
Iffeldorf Abzw. Bahnhof	06:20		-	-
Iffeldorf Staltacher Straße	06:22		-	-
Iffeldorf Schule	06:24		-	-
Antdorf Wendeschleife	06:27		-	-
Antdorf Abzw. Südstraße	06:28		-	-
Frauenrain Abzw.	06:30		-	-
Untersöchering	-	06:37	-	-
Obersöchering	-	06:39	-	-
Abertshausen Abzw.	-	06:40	-	-
Habaching Abzw.	-	06:41	-	-
Habach	06:33	06:43	-	-
Habach Antdorfer Straße	06:31	06:44	-	-
Dürnhausen	-	06:48	-	-
Sindelsdorf	-	06:52	06:59	07:02
Kleinweil	-			07:07
Großweil Rathaus	06:47			07:09
Schlehdorf	06:52			07:13

Zeichenerklärung:
S = Montag - Freitag an Schultagen
N = Montag - Donnerstag an Schultagen
A = Bus hält nur zum Aussteigen

9617 Penzberg - Iffeldorf - Antdorf - Habach - Sindelsdorf - Penzberg

DB BAHN Oberbayernbus

Regionalverkehr Oberbayern GmbH, Niederlassung West, Betr. Weilheim, Tel.: (08 81) 92 47 70, www.rvo-bus.de

Fahrplan gültig ab 13. Dezember 2020
Am 24. und 31.12. Betrieb wie Samstag
An Sonn- und Feiertagen kein Betrieb. Am Buß- und Bettag Betrieb nach Ferienfahrplan.
Weitere Fahrten zwischen Penzberg und Iffeldorf siehe Linien 9614 und 9655, zwischen Penzberg und Habach Linie 9654.

	Montag - Freitag																		Samstag	
Linie	9617	9654	9617	9617	9617	9617	9617	9617	9617	9617	9617	9617	9617	9617	9617	9617	9617	9617	9617	
Fahrtnummer	001	015	013	119	003	101	039	103	009	015	105	007	107	109	111	113	115	117	601	
Haltestellen	S ♿	S 99	S ♿ 99				S		S ♿			S	F			D			♿ 99	
Anschlußhinweis																				
Zug aus Tutzing / München an					*8.51*			*12.22*							*16.22*		*17.25*			
Penzberg Bahnhof Steig 1 ab					**9.05**	**11.50**	**12.17**	**12.50**		**14.50**		**15.49**	**15.50**		**16.50**		**17.50**			
Penzberg Mittelschule							12.20		13.17											
Penzberg Zentrum					9.07	11.52	12.22	12.52	13.19	14.52		15.51	15.52		16.52		17.52			
Penzberg Karlstraße									13.26			15.53								
Penzbg. Seeshaupter Str/Friedhof					9.09		12.24		13.27			15.54								
Penzbg. Seeshaupter Str/Hörbiger					9.10		12.25		13.28											
Penzberg Steigenberg					9.11		12.26													
Penzberg Altenheim					9.12		12.27													
Penzberg Roche Haupttor						**12.00**		**13.00**		**15.00**	**15.35**	**16.00**	**16.00**	**16.35**	**17.00**	**17.30**	**18.00**	**18.40**		
Penzberg Roche West						12.03		13.03		15.03	15.38	16.03	16.03	16.38	17.03	17.33	18.03	18.43		
Penzberg Kirnberg					**9.13**	**12.06**	**12.28**	**13.06**		**15.06**	◖ **15.41**	**16.06**	**16.06**	◖ **16.41**	**17.06**	◖ **17.36**	**18.06**	◖ **18.46**		
Untereurach Bahnübergang			7.05		9.15															
Untereurach Seeshaupter Str.	6.19					12.08	12.30	13.08	13.33	15.08	◖ 15.43	16.08	16.08	◖ 16.43	17.08	◖ 17.38	18.08	◖ 18.48		
Iffeldorf Abzw. Bahnhof	6.20					12.09	12.31	13.09	13.34	15.09	◖ 15.44	16.09	16.09	◖ 16.44	17.09	◖ 17.39	18.09	◖ 18.49		
Iffeldorf Staltacher Straße	**6.22**					**12.11**	**12.32**	**13.11**	**13.36**	**15.11**	◖ **15.46**	**16.11**	**16.11**	◖ **16.46**	**17.11**	◖ **17.41**	**18.11**	◖ **18.51**		
Iffeldorf Schule	6.24		7.06		9.17	12.12	12.33	13.12	13.38	15.12	◖ 15.47	16.12	16.12	◖ 16.47	17.12	◖ 17.42	18.12	◖ 18.52		
Antdorf Wendeschleife	**6.28**		**7.09**		**9.19**	**12.15**	**12.35**	**13.15**	**13.40**	**15.15**	◖ **15.50**	**16.15**	**16.15**	◖ **16.50**	**17.15**	◖ **17.45**	**18.15**	◖ **18.55**		
Antdorf Abzwg. Südstraße	6.29		7.10		9.20	12.16	◖ 12.36	13.16	13.41	15.16	◖ 15.51	16.16	16.16	◖ 16.51	17.16	◖ 17.46	18.16	◖ 18.56		
Frauenrain Abzw.	6.30		7.11		9.22	12.18	◖ 12.38	13.18	13.42	15.18	◖ 15.53	16.18	16.18	◖ 16.53	17.18	◖ 17.48	18.18	◖ 18.58		
Habach Antdorfer Straße	6.31	6.34			9.23	12.19	◖ 12.40	13.19	13.43	15.19	◖ 15.54	16.19	16.19	◖ 16.54	17.19	◖ 17.49	18.19	◖ 18.59		
Habach	**6.33**	**6.33**	**7.18**	**8.05**	**9.24**	**12.20**		**13.20**	**13.46**	**15.20**	◖ **15.55**	**16.20**	**16.20**	◖ **16.55**	**17.20**	◖ **17.50**	**18.20**	◖ **19.00**	**8.25**	
Habach Schule			7.19		◖ 9.25		◖ 12.42		13.47											
Habaching									◖ 13.50											
Dürnhausen		6.37	7.14	8.09	9.28	12.24	◖ 12.45	13.24	◖ 13.53	15.24		16.24	16.24		17.24				8.33	
Frauenrain Abzw.									◖ 13.54										8.27	
Antdorf Abzwg. Südstraße									◖ 13.55										8.28	
Antdorf Wendeschleife									◖ 13.56										8.29	
Sindelsdorf		**6.41**		**8.12**	**9.30**	**12.27**		**13.27**		**15.27**		**16.27**	**16.27**		**17.27**				**8.35**	
Füllersried		6.43		8.13	9.32	12.29		13.29		15.28		16.29	16.29		17.29				8.37	
Unterriedern		6.44		8.14	9.33	12.30		13.30		15.29		16.30	16.30		17.30				8.38	
Penzberg Im Dittenried		6.45		8.15	9.34					15.30									8.39	
Penzberg Sindelsdorfer Straße		6.46		8.16	9.35	12.31		13.31		15.31		16.31	16.31		17.31				8.40	
Penzberg In der Au ↓		6.47		8.17	9.36	12.32		13.32		15.32		16.32	16.32		17.32				8.41	
Penzberg Bahnübergang an		6.48		8.18	9.37	12.33	◖ 12.57	13.33		15.33		16.33	16.33		17.33				8.42	
Anschlußhinweis																				
Zug nach Tutzing / München ab				*8.30*	*10.03*		*13.12*													
Penzberg Mittelschule an							13.00													
Penzberg Zentrum an		**6.50**		**8.20**	**9.39**	**12.35**		**13.35**		**15.35**		**16.35**	**16.35**		**17.35**				**8.44**	
Penzberg Roche Haupttor an		6.57		8.28																
Großweil Rathaus an	6.47																			
Schlehdorf an	6.54																			

Erläuterungen :
S = Montag - Freitag an Schultagen
F = Montag - Freitag an schulfreien Tagen
D = Montag - Donnerstag an Werktagen
♿ = behindertengerechter Bus (soweit betrieblich möglich, ohne Gewähr)
◖ = hält nur zum Aussteigen
99 = fährt Haltestellen in anderer Reihenfolge an

9617 Penzberg - Sindelsdorf - Habach - Antdorf - Iffeldorf - Penzberg

DB BAHN
Oberbayernbus

Regionalverkehr Oberbayern GmbH, Niederlassung West, Betr. Weilheim, Tel.: (08 81) 92 47 70, www.rvo-bus.de

Fahrplan gültig ab 13. Dezember 2020
Am 24. und 31.12. Betrieb wie Samstag
An Sonn- und Feiertagen kein Betrieb. Am Buß- und Bettag Betrieb nach Ferienfahrplan.
Weitere Fahrten zwischen Penzberg und Iffeldorf siehe Linien 9614 und 9655, zwischen Penzberg und Habach Linie 9654.

		Montag - Freitag													Samstag	
Linie		9617	9617	9617	9617	9617	9617	9617	9617	9617	9617	9654	9617	9654	9617	
Fahrtnummer		102	106	014	914	108	112	114	002	012	010	008	004	912	602	
Haltestellen				S ♿	S ♿				S ♿ 99	F ♿	S ♿	S ♿ 99	S ♿	S ♿	♿ 99	
Penzberg Mittelschule	ab											12.20		13.09		
Penzberg Christianstraße														13.14		
Penzberg Krankenhaus														13.15		
Penzberg Philippstraße							8.15	9.15	10.05	10.05		12.23				
Anschlußhinweis																
Zug aus Tutzing / München	*an*						*7.53*	*8.51*	*9.52*	*9.52*		*12.22*			*13.52*	
Penzberg Bahnhof Steig 4	ab						**8.17**	**9.17**	**10.08**	**10.08**		**12.25**			**13.56**	
Penzberg In der Au							8.18	9.18	10.09	10.09		12.26		◖ 13.22	13.57	
Penzberg Sindelsdorfer Straße							8.19	9.19	10.10	10.10		12.27		◖ 13.23	13.58	
Penzberg Im Dittenried							◖ 8.19	◖ 9.19	◖ 10.11	◖ 10.11						
Unterriedern							8.20	9.20	10.12			12.28		◖ 13.24	13.59	
Füllersried							8.21	9.21	10.13			12.29		◖ 13.25	14.00	
Sindelsdorf							**8.23**	**9.23**	**10.15**			**12.31**		**◖ 13.28**	**14.02**	
Dürnhausen							8.26	9.26	10.19			12.34			14.05	
Habach Schule				7.21					10.29		11.00	12.40	12.41			
Habach		**6.15**	**7.00**	**7.23**			**8.30**	**9.30**	**10.28**		**11.01**	**12.39**	**12.42**		**14.12**	
Habach Antdorfer Straße		6.16	7.01	7.24			8.31	9.31	10.25			12.37			14.11	
Dürnhausen											11.05		◊ 12.45			
Frauenrain Abzw.		6.17	7.02	7.25			8.32	9.32	10.21		11.07		12.47		14.10	
Antdorf Abzwg. Südstraße		6.19	7.04	7.27	7.27		8.34	9.34	10.22		11.08		12.48		14.09	
Antdorf Wendeschleife		**6.20**	**7.05**	**7.29**	**7.29**	**7.35**	**8.35**	**9.35**	**10.23**		**11.09**		**12.49**		**14.08**	
Iffeldorf Schule		6.23	7.08	7.33	7.33	7.38	8.38	9.38			11.12		12.54			
Iffeldorf Staltacher Straße		**6.24**	**7.09**			**7.39**	**8.39**	**9.39**					**12.56**			
Iffeldorf Abzw. Bahnhof		6.25	7.10			7.40	8.40	9.40					12.57			
Untereurach Seeshaupter Str.		6.27	7.12			7.42	8.42	9.42					13.00			
Untereurach Bahnübergang				7.37	7.37						11.14					
Penzberg Kirnberg		**6.29**	**7.14**			**7.44**	**8.44**	**9.44**			**11.15**					
Penzberg Roche West		◖ 6.32	◖ 7.17			◖ 7.47	◖ 8.47	◖ 9.47								
Penzberg Roche Haupttor		**◖ 6.35**	**◖ 7.20**			**◖ 7.50**	**◖ 8.50**	**◖ 9.50**								
Penzberg Altenheim											11.16					
Penzberg Steigenberg											11.17					
Penzbg. Seeshaupter Str/Hörbiger				7.39	7.39						11.18					
Penzbg. Seeshaupter Str/Friedhof					7.40						11.19					
Penzberg Christianstraße													13.06			
Penzberg Philippstraße	↓			**7.44**	**7.44**	**7.58**	**8.58**	**9.58**			**11.21**					
Penzberg Bahnhof	an					8.00	9.00	10.00			11.23					
Penzberg Mittelschule	an			7.48	7.48											

Erläuterungen :
S = Montag - Freitag an Schultagen
F = Montag - Freitag an schulfreien Tagen
♿ = behindertengerechter Bus (soweit betrieblich möglich, ohne Gewähr)
◊ = Anschluss aus Schlehdorf 12.44 Uhr
◖ = hält nur zum Aussteigen
99 = fährt Haltestellen in anderer Reihenfolge an

9650 * Weilheim - Raisting - Dießen und zurück

DB BAHN
Oberbayernbus

Regionalverkehr Oberbayern GmbH, Niederlassung West, Betr. Weilheim, Tel.: (08 81) 92 47 70, www.rvo-bus.de

Fahrplan gültig ab 13. Dezember 2020
Am 24. und 31.12. Betrieb wie Samstag
*** Anerkennung von Schienenfahrausweisen gemäß Tarifbestimmungen zwischen Weilheim und Utting**
An Sonn- und Feiertagen kein Betrieb. Am Buß- und Bettag Betrieb nach Ferienfahrplan.

		Montag - Freitag			Samstag	
	Fahrtnummer	019	003	001	601	
Haltestellen		S ♿	F	S		
Weilheim Mittel-/Förderschule	ab			13.12		
Anschlußhinweis						
Zug aus Garmisch-Part.	*an*		*11.47*	*13.07*	*12.47*	
Zug aus München	*an*		*11.39*	*13.10*		
Weilheim Bahnhof C	ab		**11.55**	**13.17**	**13.05**	
Weilheim Kreisverkehr			11.57		13.07	
WM Einkaufspark Neidhart			11.58		13.08	
Unterhausen Martin-Raith-Str.			11.59	13.20	13.09	
Unterhausen Dorfstraße			12.00	13.21	13.10	
Wielenbach Weilheimer Str.			12.02	13.22	13.12	
Wielenbach Rathaus			12.03	13.23	13.13	
Wielenbach Schule		7.06	12.04	13.24	13.14	
Wielenbach Abzw. Hardtsiedlung			12.05	13.25	13.15	
Wilzhofen Bahnhofstraße			12.06	13.26	13.16	
Wilzhofen Ortsmitte			**12.07**	**13.28**	**13.17**	
Wilzhofen Am Spatzenberg			12.08	Ⓣ13.29	13.18	
Pähl Abzw. Hirschberg			12.10	13.31	13.20	
Pähl Gewerbegebiet		7.11	12.11	13.32	13.21	
Pähl Sternstraße		7.12		13.33		
Pähl Schule		7.13		13.34		
Pähl Gasthof Post		**7.14**	**12.12**	**13.35**	**13.22**	
Pähl Turnhalle		7.15		13.36		
Eichhof				13.37		
Fischen Süd				13.38		
Vorderfischen Dorfladen		7.17		13.39		
Mitterfischen		7.18		13.40		
Aidenried				◖13.43		
Vorderfischen Feuerwehrhaus		7.19				
Pähl Oberer Ammerhof			12.13		13.23	
Pähl Unterer Ammerhof			12.14		13.24	
Raisting Sportplatz			12.16		13.26	
Raisting Kirche			12.17		13.27	
Dießen Rathaus			12.21		13.31	
Dießen Bahnhofstraße			12.22		13.32	
Dießen Bahnhof			**12.23**		**13.33**	
Dießen Ammerseegymnasium		7.29				
Dießen Mädchenrealschule	an	7.37				

		Montag - Freitag				Samstag	
	Fahrtnummer	050	002	016	018	602	
Haltestellen		S	F	N ♿	S4 ♿		
Utting Schneiderwirt	ab	**5.50**					
Rieden (Lkr. LL)		5.53					
Riederau Rathaus		5.55					
Riederau Genesungsheim		5.56					
Bierdorf		5.57					
St. Alban		5.58					
Dießen Heimgartensiedlung		5.59					
Dießen Bahnhof		**6.01**	**9.50**			**9.05**	
Dießen Bahnhofstraße		6.02	9.51			9.06	
Dießen Rathaus		6.03	9.52			9.07	
Dießen Ammerseegymnasium				13.10	13.18		
Dießen Mädchenrealschule				13.17	13.25		
Vorderfischen Dorfladen				13.27	13.35		
Mitterfischen				13.28	13.36		
Aidenried				◖13.31	◖13.39		
Vorderfischen Feuerwehrhaus				13.34	13.42		
Raisting Kirche		**6.08**	**9.56**			**9.11**	
Raisting Sportplatz		6.09	9.57			9.12	
Pähl Unterer Ammerhof		6.11	9.59			9.14	
Pähl Oberer Ammerhof		6.12	10.00			9.15	
Pähl Turnhalle				13.38	13.46		
Pähl Gasthof Post		**6.14**	**10.01**	**13.39**	**13.47**	**9.16**	
Pähl Schule				13.40	13.48		
Pähl Sternstraße				13.41	13.49		
Pähl Gewerbegebiet		6.15	10.02	13.43	13.51	9.17	
Pähl Abzw. Hirschberg		6.16	10.03	13.44	13.52	9.18	
Wilzhofen Am Spatzenberg		6.18	10.05			9.20	
Wilzhofen Ortsmitte		**6.19**	**10.06**			**9.21**	
Wilzhofen Bahnhofstraße		6.20	10.07			9.22	
Wielenbach Abzw. Hardtsiedlung		6.21	10.08			9.23	
Wielenbach Schule		6.22	10.09	13.48	13.56	9.24	
Wielenbach Rathaus		6.23	10.10			9.25	
Wielenbach Weilheimer Str.		6.24	10.11	◖13.49	◖13.57	9.26	
Unterhausen Dorfstraße		6.26	10.13			9.28	
Unterhausen Martin-Raith-Str.		6.26	10.14			9.29	
WM Einkaufspark Neidhart		6.27	10.15	◖13.52	◖14.00	9.30	
Weilheim Kreisverkehr		6.28	10.16	◖13.53	◖14.01	9.31	
Weilheim Bahnhof	an	**6.30**	**10.18**	**◖13.55**	**◖14.03**	**9.33**	
Anschlußhinweis							
Zug nach München	*ab*	*6.46*		*14.18*	*14.18*	*9.49*	
Zug nach Garmisch-Part.	*ab*			*14.12*	*14.12*	*9.48*	

Erläuterungen :
S = Montag - Freitag an Schultagen
F = Montag - Freitag an schulfreien Tagen
♿ = behindertengerechter Bus (soweit betrieblich möglich, ohne Gewähr)
Ⓣ = Anschluss aus Tutzing
◖ = hält nur zum Aussteigen
N = Montag - Donnerstag an Schultagen
S4 = Freitag an Schultagen

Ammer-Amper-Radweg

DER ERSTE DURCHGEHENDE 4* RADWEG OBERBAYERNS

AAR

Radelparadies Pfaffenwinkel

Pfaffenwinkel
Natürlich Oberbayern!

Dieser einzigartige Fernradweg durch die Bilderbuchkulisse des Bayerischen Alpenvorlandes beginnt an den Ammerquellen im Graswangtal, einem der schönsten Hochtäler der bayerischen Alpen.

Vorbei am Passionsspielort Oberammergau verlässt der Weg entlang der Ammer langsam die Alpen und durchquert die malerische Hügellandschaft des Pfaffenwinkels mit seinen zahlreichen Kulturdenkmälern.

Tourismusverband Pfaffenwinkel
Bauerngasse 5
86956 Schongau
Tel. 08861 / 211 3200
Fax 08861 / 211 4000
info@pfaffen-winkel.de

APP: Pfaffenwinkel Touren und Freizeit:
Über 60 Wandertouren und Radtouren, dazu jede Menge Freizeittipps

Lassen Sie sich überraschen!

www.pfaffen-winkel.de

9651 * Weilheim - Peißenberg - Rottenbuch - Steingaden - Füssen

DB BAHN
Oberbayernbus

Regionalverkehr Oberbayern GmbH, Niederlassung West, Betr. Weilheim, Tel.: (08 81) 92 47 70, www.rvo-bus.de

Am 24. und 31.12. Betrieb wie Samstag
An Feiertagen Betrieb wie Sonntag. Am Buß- und Bettag Betrieb nach Ferienfahrplan.
*** Anerkennung von Schienenfahrausweisen gemäß Tarifbestimmungen zwischen Weilheim und Peißenberg**

	Montag - Freitag																			
Linie	9656	9651	9651	9651	73	9651	9606	9651	73	9651	9651	9651	9651	9651	9651	9651	9656	9651	9656	9651
Fahrtnummer	016	003	903	005	018	037	015	007	012	001	041	909	025	009	079	089	012	039	014	027
Haltestellen	♿	♿	S ♿	♿ 99		F		♿		S4	S4 ♿	S ♿ 99	S	S ♿	F ♿	F	S ♿	S ♿ 99	♿	S ♿ 99
Weilheim Oberlandschule ab											12.44									
Weilheim Fa. Zarges																				
Anschlußhinweis																				
Zug aus München an		*7.10*	*7.10*	*7.39*		*10.10*		*10.39*					*12.39*		*12.39*		*14.10*		*15.10*	*16.10*
Weilheim Bahnhof ab	**5.15**	**7.15**	**7.30**	**8.05**		**10.17**		**11.00**					**12.45**		**12.53**		**14.20**		**15.20**	**16.15**
Weilheim Oderdinger/Trifthofstr.			7.35																	
Weilheim Unterer Graben	5.17	7.17		8.07		10.19		11.02		12.00			12.48		12.56		14.22		15.23	16.17
Weilheim Realschule/Dachsbräu											12.50	12.50	12.55	13.00						
Weilheim Mittel-/Förderschule														13.06						
Weilheim Hallenbad	5.18	7.19		8.08		10.20		11.04		12.02					12.58		14.24		15.27	16.19
Weilheim Pollinger Straße	5.19	7.20		8.09		10.21		11.06		12.04		12.54	13.00	13.08	13.00		14.27		15.29	16.21
Polling Gasthof Neuwirt		7.22															14.29			
Polling Hofmarkstraße		**7.24**															**14.30**			
Gewerbegebiet Achalaich	5.21			8.10		10.22		11.07		12.05		12.55	13.01	13.09	13.01				15.31	16.22
Oderding	5.23			8.12		10.25		11.09		12.07			13.03		13.03		14.34		15.34	16.24
Untermühle	5.24			8.14		10.27		11.11		12.09		12.58	13.05	13.11	13.05		14.36		15.37	16.26
Peißenberg Kirche St. Johann	5.25	7.29		8.15		10.28		11.12		12.10		13.00	13.06	13.12	13.06		14.37		15.39	16.28
Peißenberg Kriegerdenkmal	5.26	7.30		8.16		10.29		11.13		12.11		13.01	13.07	13.13	13.07		14.38		15.41	16.29
Peißenberg Krankenhaus	5.27	7.31		8.17		10.30		11.14		12.12		13.03	13.08	13.14	13.08		14.39		15.43	16.30
Peißenberg Rathaus	**5.29**	**7.33**		**8.19**		**10.32**		**11.16**		**12.14**		**13.04**	**13.10**	**13.16**	**13.10**		**14.41**		**15.45**	**16.32**
Peißenberg Bahnhof																				
Peißenberg Moosleite/Bahnhof	5.30	7.34		8.20		10.33		11.17		12.15		13.06	13.11	13.17	13.11		14.42		15.46	16.33
Peißenberg Schongauer-/Wörther Str.		7.35		8.21		10.34		11.18		12.16			13.12		13.12		14.43		15.47	16.34
Peißenberg Ruprich	5.31											13.07		13.18						
Peißenberg Wörther Straße		7.36		8.22		10.35		11.19		12.17			13.13		13.13		14.45		15.48	16.35
Peißenberg Wörth Kirche		**7.38**		**8.24**		**10.37**		**11.22**		**12.19**		**13.10**	**13.15**	**13.20**	**13.15**		**14.49**	**14.51**	**15.50**	**16.37**
Peißenberg Sonnenstraße		7.39		8.25		10.38		11.24		12.20		13.08	13.16	13.21	13.16		14.50	14.52	15.51	16.38
Peißenberg Grillo																				
Peißenberg Böbinger Straße	5.33	7.40		8.27		10.40		11.27					13.18	13.23	13.18			14.54		16.40
Peißenberg Obere Au		7.41		8.28		10.41		11.28					13.19	13.24	13.19			14.55		16.41
Bruckerhof		7.44		8.31		10.44		11.32					13.22	13.27	13.22			14.59		16.44
Gut Osterwald		7.45		8.32		10.45		11.33					13.23	13.28	13.23			15.00		16.45
Böbing Bgm.-Gretschmann-Str.		7.49		8.36		10.49		11.37					13.27	13.31	13.27			15.04		16.48
Böbing		**7.50**		**8.37**		**10.50**		**11.39**					**13.29**	**13.33**	**13.28**			**15.05**		**16.50**

	Montag - Freitag																			
Linie	9656	9651	9651	9651	73	9651	9606	9651	73	9651	9651	9651	9651	9651	9651	9651	9656	9651	9656	9651
Fahrtnummer	016	003	903	005	018	037	015	007	012	001	041	909	025	009	079	089	012	039	014	027
Haltestellen		♿		♿ 99		F		♿					S	S ♿	F ♿	F		S ♿ 99		S ♿ 99
Böbing ab		**7.50**		**8.37**		**10.50**		**11.39**					**13.29**	**13.33**	**13.28**			**15.05**		**16.50**
Pischlach		7.51		8.38		10.51		11.40					13.31	13.35	13.30			15.07		16.51
Ruhe				8.39										13.36				15.08		16.52
Vorderkimberg				8.40										13.37				15.09		16.53
Schönberg Ort				8.44										13.40				15.12		16.57
Schönberg Süd				8.46										13.41				15.14		16.58
Wimpes		7.52		9.09		10.52		11.41					13.32		13.31			15.25		17.11
Ammermühle		7.54		9.08		10.54		11.43					13.34		13.33			15.24		17.09
Rottenbuch Klosterhof		7.57		9.06		10.56		11.45					13.35		13.34			15.23		17.04
Rottenbuch Alte Post		**7.59**		**9.04**		**10.57**		**11.46**					**13.37**		**13.36**			**15.22**		**17.03**
Rottenbuch Campingplatz		8.01		9.02		10.58		11.47					13.39		13.38			15.20		17.02
Achen (Gde. Rottenbuch) ↓		8.03		9.01		11.00		11.49					13.40		13.39			15.19		17.01
Echelsbacher Brücke an		**8.06**		**8.49**		**11.02**		**11.50**					**13.42**	**13.44**	**13.41**			**15.17**		**17.00**
Anschlußhinweis																				
Bus nach Garmisch-Partenk. ab				*9.00*									*14.00*	*14.00*	*13.45*					*17.15*
Bus nach Schongau ab				*9.00*				*11.52*					*13.50*	*13.50*	*14.20*					
Echelsbacher Brücke ab		**8.06**			**9.00**	**11.02**		**11.55**					**13.45**			**13.45**				
Schwaigsee		8.08			9.02	11.04		11.57					13.47			13.47				
Wildsteig		8.10			9.04	11.06		11.59					13.49			13.49				
Wildsteig Seemühle		8.11			9.05	11.07		12.00					13.50			13.50				
Kohlhofen Abzw. Wieskirche		8.13			◖ 9.07	11.09		12.03					13.52			13.52				
Langau													13.53			13.53				
Wies Abzw. Landvolkshochschule													13.55			13.55				
Wieskirche													**13.57**			**13.57**				
Steingaden Ammergauer Str. ↓		8.16			9.17	11.12		12.06					14.02			14.02				
Steingaden Feuerwehrhaus an		**8.18**			**9.20**	**11.15**		**12.09**					**14.04**			**14.04**				
Steingaden Feuerwehrhaus ab		**8.18**			**9.20**		**11.16**		**12.10**				**14.05**			**14.05**				
Unterreithen Sera		8.24			9.26		11.22		12.16				14.11			14.11				
Halblech Ortsmitte		8.29			9.30		11.26		12.23				14.17			14.17				
Schwangau Tegelbergbahn							◖ 11.36						14.36			14.36				
Hohenschwangau Neuschwanstein Castles ↓		8.47			9.45		11.46		12.43				14.48			14.48				
Füssen Bahnhof an		**8.57**			**9.54**		**11.55**		**12.52**				**15.00**			**15.00**				

Erläuterungen :
S = Montag - Freitag an Schultagen
F = Montag - Freitag an schulfreien Tagen
S4 = Freitag an Schultagen
◖ = hält nur zum Aussteigen
99 = fährt Haltestellen in anderer Reihenfolge an
♿ = behindertengerechter Bus (soweit betrieblich möglich, ohne Gewähr)

9651 * Weilheim - Peißenberg - Rottenbuch - Steingaden - Füssen

DB BAHN
Oberbayernbus

Regionalverkehr Oberbayern GmbH, Niederlassung West, Betr. Weilheim, Tel.: (08 81) 92 47 70, www.rvo-bus.de

Am 24. und 31.12. Betrieb wie Samstag
An Feiertagen Betrieb wie Sonntag. Am Buß- und Bettag Betrieb nach Ferienfahrplan.
*** Anerkennung von Schienenfahrausweisen gemäß Tarifbestimmungen zwischen Weilheim und Peißenberg**

	Montag - Freitag						Samstag							Sonn- und Feiertag					
Linie	9822	9651	73	9651	9651	9651	9651	9606	9651	73	9656	9651	9651	9651	73	9651	9606	9651	9651
Fahrtnummer	017	015	528	033	031	017	603	615	607	612	604	609	613	723	718	713	723	715	735
Haltestellen	N	♿ 99	♿	♿	♿		♿		♿	♿		♿	♿	♿	♿	♿		♿	♿
Weilheim Oberlandschule ab																			
Weilheim Fa. Zarges						18.40													
Anschlußhinweis																			
Zug aus München an		*17.09*		*17.35*	*18.10*	*18.34*	*9.47*		*10.39*		*11.10*		*12.39*	*8.10*		*12.39*		*16.10*	*17.39*
Weilheim Bahnhof ab		**17.18**		**17.45**	**18.18**	**18.45**	**9.56**		**11.00**		**11.20**	**11.40**	**12.55**	**8.15**		**12.50**		**16.15**	**17.55**
Weilheim Oderdinger/Trifthofstr.																			
Weilheim Unterer Graben		17.22		17.47	18.21	18.47	9.58		11.02		11.22	11.42	12.57	8.17		12.52		16.17	17.57
Weilheim Realschule/Dachsbräu																			
Weilheim Mittel-/Förderschule																			
Weilheim Hallenbad		17.23		17.48	18.22	18.48	10.00		11.04		11.24	11.43	12.59	8.18		12.54		16.18	17.59
Weilheim Pollinger Straße		17.24		17.50	18.23	18.50	10.01		11.06		11.25	11.44	13.01	8.19		12.56		16.19	18.00
Polling Gasthof Neuwirt		17.26		17.52	18.25	18.53	10.03									12.58			18.02
Polling Hofmarkstraße		**17.27**		**17.53**	**18.26**	**18.54**	**10.05**									**13.00**			**18.04**
Gewerbegebiet Achalaich									11.07		11.26	11.45	13.02	8.20				16.20	
Oderding				17.58	18.31	18.59			11.09		11.28	11.47	13.04	8.22		13.04		16.23	18.08
Untermühle				18.00	18.33	19.01			11.11		11.30	11.49	13.06	8.24		13.06		16.25	18.10
Peißenberg Kirche St. Johann		17.34		18.02	18.34	19.02	10.10		11.12		11.31	11.50	13.08	8.25		13.08		16.26	18.11
Peißenberg Kriegerdenkmal		17.35		18.03	18.35	19.03	10.11		11.13		11.32	11.51	13.09	8.26		13.09		16.27	18.12
Peißenberg Krankenhaus		17.36		18.04	18.36	19.04	10.12		11.14		11.33	11.52	13.10	8.27		13.10		16.28	18.13
Peißenberg Rathaus		**17.38**		**18.06**	**18.38**	**19.06**	**10.14**		**11.16**		**11.34**	**11.54**	**13.12**	**8.29**		**13.12**		**16.30**	**18.14**
Peißenberg Bahnhof												11.56							
Peißenberg Moosleite/Bahnhof		17.39		18.07	◖18.39	19.07	10.15		11.17		11.35		13.13	8.30		13.13		16.31	18.15
Peißenberg Schongauer-/Wörther Str.		17.40		18.08	◖18.40	19.08	10.16		11.18		11.36		13.14	8.31		13.14		16.32	18.16
Peißenberg Ruprich																			
Peißenberg Wörther Straße		17.41		18.10	◖18.41	19.09	10.17		11.19		11.37		13.15	8.32		13.15		16.33	18.17
Peißenberg Wörth Kirche		**17.43**		**18.12**	**◖18.43**	**19.11**	**10.18**		**11.21**		**11.39**		**13.17**	**8.33**		**13.17**		**16.35**	**18.18**
Peißenberg Sonnenstraße		17.44		18.13	◖18.44	19.12	10.19		11.22		11.40		13.18	8.34		13.18		16.36	
Peißenberg Grillo				18.15															
Peißenberg Böbinger Straße		17.45		18.17		19.14	10.20		11.24				13.20	8.36		13.20		16.38	
Peißenberg Obere Au		17.46				19.15	10.21		11.25				13.21	8.37		13.21		16.39	
Bruckerhof		17.49				19.18	10.24		11.28				13.24	8.40		13.24		16.42	
Gut Osterwald		17.50				19.19	10.25		11.29				13.25	8.41		13.25		16.43	
Böbing Bgm.-Gretschmann-Str.		17.54				19.22	10.29		11.33				13.28	8.44		13.28		16.47	
Böbing		**17.56**				**19.24**	**10.31**		**11.34**				**13.29**	**8.45**		**13.29**		**16.48**	

	Montag - Freitag						Samstag							Sonn- und Feiertag					
Linie	9822	9651	73	9651	9651	9651	9651	9606	9651	73	9656	9651	9651	9651	73	9651	9606	9651	9651
Fahrtnummer	017	015	528	033	031	017	603	615	607	612	604	609	613	723	718	713	723	715	735
Haltestellen	N	♿ 99	♿				♿		♿	♿			♿	♿	♿	♿		♿	
Böbing ab		**17.56**				**19.24**	**10.31**		**11.34**				**13.29**	**8.45**		**13.29**		**16.48**	
Pischlach		17.58				19.25	10.32		11.35				13.30	8.46		13.30		16.49	
Ruhe		17.59																	
Vorderkirnberg		18.00																	
Schönberg Ort		18.04																	
Schönberg Süd		18.05																	
Wimpes		18.18				19.26	10.33		11.36				13.31	8.47		13.31		16.50	
Ammermühle		18.16				19.28	10.35		11.38				13.32	8.49		13.32		16.52	
Rottenbuch Klosterhof		18.14				19.31	10.38		11.40				13.34	8.51		13.34		16.54	
Rottenbuch Alte Post	**17.02**	**18.13**				**◖19.32**	**10.39**		**11.41**				**13.36**	**8.52**		**13.36**		**16.55**	
Rottenbuch Campingplatz	17.04	18.12				19.33	10.40		11.42				13.37	8.53		13.37		16.56	
Achen (Gde. Rottenbuch) ↓	17.06	18.11				19.34	10.41		11.44				13.38	8.55		13.38		16.58	
Echelsbacher Brücke an	**17.08**	**18.07**				**19.35**	**10.44**		**11.46**				**13.40**	**8.57**		**13.40**		**17.00**	
Anschlußhinweis																			
Bus nach Garmisch-Partenk. ab	*17.15*	*18.08*											*13.45*	*9.00*		*13.45*		*17.03*	
Bus nach Schongau ab		*18.07*																	
Echelsbacher Brücke ab	**17.15**		**18.08**			**19.35**		**10.56**	**11.46**				**13.40**		**9.00**		**13.40**		
Schwaigsee	17.18		18.11			19.37		10.58	11.48				13.43		9.02		13.43		
Wildsteig	17.21		18.13			19.40		11.00	11.50				13.46		9.04		13.46		
Wildsteig Seemühle	17.22		18.14			19.41		11.01	11.51				13.47		9.05		13.47		
Kohlhofen Abzw. Wieskirche	17.25		18.16			19.43		11.03	11.54				13.50		◖ 9.07		13.50		
Langau								11.04					13.51				13.51		
Wies Abzw. Landvolkshochschule								11.04					13.53				13.53		
Wieskirche								**11.06**					**14.00**				**13.55**		
Steingaden Ammergauer Str. ↓	17.27		18.18			19.45		11.14	11.57				14.05		9.17		14.00		
Steingaden Feuerwehrhaus an	**17.30**		**18.19**			**19.46**		**11.16**	**12.00**				**14.08**		**9.20**		**14.03**		
Steingaden Feuerwehrhaus ab			**18.19**					**11.16**		**12.10**			**14.08**		**9.20**		**14.03**		
Unterreithen Sera			18.25					11.22		12.16			14.14		9.26		14.09		
Halblech Ortsmitte			18.29					11.26		12.23			14.20		9.30		14.15		
Schwangau Tegelbergbahn								◖11.36					14.35				14.32		
Hohenschwangau Neuschwanstein Castles ↓			18.50					11.46		12.43			14.44		9.48		14.45		
Füssen Bahnhof an			**18.59**					**11.55**		**12.52**			**14.55**		**9.57**		**14.56**		

Erläuterungen :
N = Montag - Donnerstag an Schultagen

◖ = hält nur zum Aussteigen
99 = fährt Haltestellen in anderer Reihenfolge an

♿ = behindertengerechter Bus (soweit betrieblich möglich, ohne Gewähr)

9651 * Füssen - Steingaden - Rottenbuch - Peißenberg - Weilheim

DB BAHN
Oberbayernbus

Regionalverkehr Oberbayern GmbH, Niederlassung West, Betr. Weilheim, Tel.: (08 81) 92 47 70, www.rvo-bus.de

Am 24. und 31.12. Betrieb wie Samstag
An Feiertagen Betrieb wie Sonntag. Am Buß- und Bettag Betrieb nach Ferienfahrplan.
*** Anerkennung von Schienenfahrausweisen gemäß Tarifbestimmungen zwischen Peißenberg und Weilheim**

	Montag - Freitag																			
Linie	9651	73	9651	9651	9651	9822	9651	9651	9651	73	9651	9651	9651	73	9651	9651	9606	9651	73	9606
Fahrtnummer	018	001	002	022	036	006	012	034	006	017	008	010	004	005	014	016	024	024	021	030
Haltestellen	♿		S	F	S	S	S ♿	F ♿	♿		♿	♿	S		♿	♿	S	S ♿		
Füssen Bahnhof ab		**5.20**								**8.05**		**9.45**		**11.15**			**13.05**		**14.05**	
Hohenschwangau Neuschwanstein Castles										8.13		9.53		11.23			13.13		14.13	
Schwangau Tegelbergbahn																				
Halblech Ortsmitte		5.34								8.35		10.07		11.40			13.29		14.28	
Unterreithen Sera ↓		5.40								8.39		10.11		11.44			13.33		14.32	
Steingaden Feuerwehrhaus an		**5.46**								**8.45**		**10.16**		**11.50**			**13.40**		**14.38**	
Steingaden Feuerwehrhaus ab			**5.47**	**6.03**	**6.16**	**6.33**				**8.45**		**10.16**			**12.10**		**13.40**		**14.38**	
Steingaden Ammergauer Str.			5.49	6.05	6.18	6.34				8.47		10.17			12.11		13.41		14.39	
Langau															12.14		13.45		14.42	
Wieskirche												**◖10.21**			**12.19**		**13.48**			**15.00**
Wies Abzw. Landvolkshochschule												◖10.23			12.20		13.49		14.45	15.02
Kohlhofen Abzw. Wieskirche			5.52	6.08	6.20	6.36				8.50		10.25			12.22		13.51			15.03
Wildsteig Seemühle			5.54	6.10	6.23	6.38				8.52		10.27			12.24		13.53			15.05
Wildsteig			5.56	6.12	6.26	6.40				8.53		10.28			12.26		13.55			15.07
Schwaigsee ↓			5.58	6.14	6.28	6.42				8.55		10.31			12.28		13.57			15.09
Echelsbacher Brücke an			**6.01**	**6.17**	**6.31**	**6.45**				**8.57**		**10.33**			**12.30**		**13.59**			**15.12**
Anschlußhinweis																				
Bus aus Schongau an					*6.29*	*6.39*	*6.39*				*8.54*	F *10.29*						*13.42*		
Bus aus Garmisch-Partenk. an				*6.17*	*6.17*		*6.52*				*8.55*	S *10.27*			*11.51*			*14.20*		
Echelsbacher Brücke ab			**6.05**	**6.17**	**6.31**	**6.47**	**6.55**				**9.00**	**10.33**			**12.30**			**14.20**		
Achen (Gde. Rottenbuch)			6.06	6.18	6.32	6.48					9.01	10.34			12.31			14.21		
Rottenbuch Campingplatz			6.07	6.19	6.33	6.49					9.02	10.35			12.32			14.22		
Rottenbuch Alte Post			**6.09**	**6.21**	**6.35**	**6.51**					**9.04**	**10.37**			**A 12.34**	**12.45**		**14.24**		
Rottenbuch Klosterhof			6.11	6.23	6.36						9.06	10.38				12.47		14.25		
Schönberg Süd							6.57													
Schönberg Ort							6.59													
Vorderkirnberg							7.01													
Ruhe							7.02													
Ammermühle			6.13	6.25	6.37						9.08	10.39				12.49		14.27		
Wimpes			6.15	6.27	6.38						9.09	10.40				12.51		14.28		
Pischlach			6.16	6.28	6.40		7.08				9.11	10.41				12.53		14.30		
Böbing Schule																				
Böbing			6.18	6.30	6.43		7.11	7.05			9.12	10.43				12.55		14.32		

	Montag - Freitag																			
Linie	9651	73	9651	9651	9651	9822	9651	9651	9651	73	9651	9651	9651	73	9651	9651	9606	9651	73	9606
Fahrtnummer	018	001	002	022	036	006	012	034	006	017	008	010	004	005	014	016	024	024	021	030
Haltestellen	♿		**S**	**F**	**S**		**S** ♿	**F** ♿	♿		♿	♿	**S**			♿		**S** ♿		
Böbing ab			6.18	6.30	6.43		7.11	7.05			9.12	10.43				12.55		14.32		
Böbing Bgm.-Gretschmann-Str.			6.19	6.31	6.45		7.12	7.06			9.13	10.44				12.56		14.33		
Gut Osterwald			6.22	6.34	6.47		7.15	7.09			9.15	10.46				12.58		14.35		
Bruckerhof			6.23	6.35	6.48		7.16	7.10			9.16	10.47				12.59		14.36		
Peißenberg Obere Au			6.26	6.38	6.51		7.18	7.13			9.19	10.51				13.03		14.39		
Peißenberg Grillo	5.10								8.10											
Peißenberg Böbinger Straße	5.11		6.27	6.39	6.52		7.19	7.14	8.11		9.20	10.52				13.04		14.40		
Peißenberg Schongauer Str.	5.12		6.28	6.40	6.54		7.20	7.15	8.12		9.21	10.53				13.05		14.42		
Peißenberg Sonnenstraße	5.12		6.28	6.40	6.55		7.21	7.15	8.12		9.21	10.53				13.05		14.42		
Peißenberg Wörth Kirche	**5.13**		**6.30**	**6.41**	**6.59**		**7.26**	**7.17**	**8.13**		**9.22**	**10.55**				**13.12**		**14.47**		
Peißenberg Wörther Straße	5.14		6.31	6.42	7.01		7.27	7.18	8.14		9.24	10.56	11.37			13.14		14.48		
Peißenberg Robert-Koch-Str.	5.15		6.32	6.43	7.03		7.29	7.20	8.15		9.25	10.57	11.38			13.16		14.49		
Peißenberg Moosleite/Bahnhof	5.16		6.33	6.44	7.04		7.30	7.21	8.16		9.26	10.58	11.39			13.17		14.50		
Peißenberg Rathaus	**5.17**		**6.34**	**6.45**	**7.05**		**7.31**	**7.22**	**8.17**		**9.27**	**10.59**	**11.40**			**13.18**		**14.51**		
Peißenberg Krankenhaus	5.18		6.36	6.47	7.07		7.33	7.24	8.19		9.28	11.01	11.41			13.20		14.53		
Peißenberg Kriegerdenkmal	5.19		6.37	6.48	7.08		7.35	7.25	8.20		9.29	11.02	11.42			13.22		14.54		
Peißenberg Kirche St. Johann	5.20		6.38	6.49	7.09		7.36	7.26	8.21		9.30	11.03	11.43			13.23		14.55		
Polling West																				
Polling Kaiser-Heinrich-Str.																				
Untermühle	5.21		6.39	6.50	7.10		7.37	7.27	8.23		9.31	11.05	11.45			13.24		14.56		
Oderding	5.23		6.41	6.52	7.13		7.39	7.28	8.26			11.08				13.27		14.58		
Polling Hofmarkstraße	**5.28**			**6.56**												**13.32**		**15.02**		
Polling Gasthof Neuwirt	5.29			6.57												13.34		15.03		
Gewerbegebiet Achalaich			6.43		7.16		7.41	7.30	8.29		9.34	11.11	11.47							
Weilheim Pollinger Straße	5.32		6.45	6.59	7.19		7.43	7.33	8.31		9.36	11.13	11.49			13.36		15.06		
Weilheim Mittel-/Förderschule							7.52													
Weilheim Mittlerer Graben							7.59													
Weilheim Realschule/Dachsbräu					7.26															
Weilheim Hallenbad	5.33		6.46	7.00				7.34	8.33		9.38	11.15	11.50			13.37		15.07		
Weilheim Unterer Graben ↓	5.34		6.47	7.02	7.28			7.35	8.34		9.40	11.16	11.51			13.39		15.09		
Weilheim Bahnhof an	5.37		6.53	7.05	7.31		8.02	7.38	8.38		9.44	11.19	11.54			13.43		15.13		
Anschlußhinweis																				
Zug nach München ab	*5.41*		*7.11*	*7.11*	*7.46*		*8.12*	*7.46*	*8.49*		*9.49*	*11.49*	*12.18*					*15.17*		

Erläuterungen :

S = Montag - Freitag an Schultagen
F = Montag - Freitag an schulfreien Tagen

A = Anschluss nach Schongau
◖ = hält nur zum Aussteigen

♿ = behindertengerechter Bus (soweit betrieblich möglich, ohne Gewähr)

9651 * Füssen - Steingaden - Rottenbuch - Peißenberg - Weilheim

DB BAHN
Oberbayernbus

Regionalverkehr Oberbayern GmbH, Niederlassung West, Betr. Weilheim, Tel.: (08 81) 92 47 70, www.rvo-bus.de

Am 24. und 31.12. Betrieb wie Samstag
An Feiertagen Betrieb wie Sonntag. Am Buß- und Bettag Betrieb nach Ferienfahrplan.
*** Anerkennung von Schienenfahrausweisen gemäß Tarifbestimmungen zwischen Peißenberg und Weilheim**

	Montag - Freitag							Samstag					Sonn- und Feiertag						
Linie	9651	9651	9651	9651	9651	73	9651	9651	9651	73	9651	9651	73	9651	9606	9651	9606	9651	9651
Fahrtnummer	040	020	026	030	038	023	032	644	610	605	646	648	717	708	724	710	734	748	740
Haltestellen	F ♿	S ♿	S ♿			♿	♿		♿	♿	♿	♿		♿		♿		♿	♿
Füssen Bahnhof ab				**16.10**		**17.10**				**11.15**		**16.05**	**8.05**		**12.45**		**16.05**		
Hohenschwangau Neuschwanstein Castles				16.18		17.18				11.23		16.13	8.13		12.53		16.13		
Schwangau Tegelbergbahn				16.27								16.22							
Halblech Ortsmitte				16.38		17.36				11.39		16.34	8.34		13.09		16.29		
Unterreithen Sera				16.42		17.40				11.43		16.38	8.38		13.13		16.33		
Steingaden Feuerwehrhaus an				**16.47**		**17.49**				**11.50**		**16.43**	**8.45**		**13.20**		**16.39**		
Steingaden Feuerwehrhaus ab				**16.47**		**17.49**					**12.05**	**16.43**	**8.45**		**13.20**		**16.39**		
Steingaden Ammergauer Str.				16.49		17.50					12.06	16.45	8.46		13.21		16.41		
Langau				16.51							12.09	16.47			13.25		16.43		
Wieskirche				**16.57**							**12.14**	**16.53**			**13.28**		**16.49**		
Wies Abzw. Landvolkshochschule				16.59							12.15	16.55			13.29		16.51		
Kohlhofen Abzw. Wieskirche				17.01		17.52					12.17	16.57	8.48		13.31		16.53		
Wildsteig Seemühle				17.04		17.54					12.19	17.00	8.50		13.33		16.56		
Wildsteig				17.05		17.55					12.21	17.01	8.51		13.35		16.57		
Schwaigsee				17.07		17.57					12.24	17.03	8.53		13.37		16.59		
Echelsbacher Brücke an				**17.10**		**17.59**					**12.27**	**17.06**	**8.56**		**13.39**		**17.03**		
Anschlußhinweis																			
Bus aus Schongau an		N *14.59*			N *17.08*		*18.01*												
Bus aus Garmisch-Partenk. an			*16.27*		*17.13*		*17.56*		*10.54*					*8.59*		*13.35*			
Echelsbacher Brücke ab	**15.12**	**15.18**	**17.00**		**17.15**		**18.10**		**10.58**		**12.27**	**17.08**		**9.00**		**13.45**		**17.08**	
Achen (Gde. Rottenbuch)	15.13	15.19	17.01				18.11		10.59		12.28	17.09		9.01		13.46		17.09	
Rottenbuch Campingplatz	15.14	15.20	17.02				18.12		11.00		12.30	17.10		9.02		13.47		17.10	
Rottenbuch Alte Post	**15.16**	**15.22**	**17.03**				**18.13**	**6.05**	**11.02**		**12.35**	**17.12**		**9.04**		**13.49**		**17.12**	
Rottenbuch Klosterhof	15.17	15.23	17.04				18.14	6.07	11.03		12.37	17.13		9.06		13.51		17.13	
Schönberg Süd					17.17														
Schönberg Ort					17.18														
Vorderkimberg					17.20														
Ruhe					17.21														
Ammermühle	15.18	15.24	17.09				18.16	6.09	11.04		12.39	17.15		9.08		13.53		17.15	
Wimpes	15.19	15.25	17.11				18.18	6.11	11.05		12.41	17.17		9.09		13.54		17.17	
Pischlach	15.20	15.26	17.12		17.23		18.20	6.12	11.06		12.43	17.19		9.11		13.56		17.19	
Böbing Schule																			
Böbing	15.21	15.27	17.13		17.25		18.21	6.14	11.08		12.45	17.20		9.12		13.57		17.20	

	Montag - Freitag							Samstag					Sonn- und Feiertag						
Linie	9651	9651	9651	9651	9651	73	9651	9651	9651	73	9651	9651	73	9651	9606	9651	9606	9651	9651
Fahrtnummer	040	020	026	030	038	023	032	644	610	605	646	648	717	708	724	710	734	748	740
Haltestellen	**F** ♿	**S** ♿	**S** ♿				♿		♿		♿	♿		♿		♿		♿	♿
Böbing ab	15.21	15.27	17.13		17.25		18.21	6.14	11.08		12.45	17.20		9.12		13.57		17.20	
Böbing Bgm.-Gretschmann-Str.	15.22	15.28	17.14		17.26		18.22	6.15	11.09		12.46	17.21		9.13		13.58		17.21	
Gut Osterwald	15.25	15.31	17.17		17.29		18.25	6.18	11.11		12.49	17.24		9.15		14.00		17.24	
Bruckerhof	15.26	15.32	17.18		17.30		18.26	6.19	11.12		12.50	17.25		9.16		14.01		17.25	
Peißenberg Obere Au	15.29	15.35	17.20		17.32		18.29	6.22	11.16		12.53	17.28		9.19		14.04		17.28	
Peißenberg Grillo																			
Peißenberg Böbinger Straße	15.30	15.36	17.21		17.33		18.30	6.23	11.17		12.54	17.29		9.20		14.05		17.29	
Peißenberg Schongauer Str.	15.31	15.37	17.22		17.34		18.31	6.24	11.18		12.55	17.30		9.21		14.06		17.30	
Peißenberg Sonnenstraße	15.31	15.37			17.34		18.31	6.24	11.18		12.55	17.30		9.21		14.06		17.30	
Peißenberg Wörth Kirche	**15.33**	**15.39**			**17.36**		**18.32**	**6.25**	**11.20**		**12.57**	**17.31**		**9.22**		**14.07**		**17.31**	**18.19**
Peißenberg Wörther Straße	15.34	15.40			17.37		18.33	6.26	11.21		12.58	17.32		9.23		14.08		17.32	18.20
Peißenberg Robert-Koch-Str.	15.35	15.41	17.24		17.38		18.34	6.27	11.22		13.00	17.33		9.24		14.09		17.33	18.21
Peißenberg Moosleite/Bahnhof	15.36	15.42	17.25		17.39		18.35	6.28	11.23		13.01	17.34		9.25		14.10		17.34	18.21
Peißenberg Rathaus	**15.37**	**15.43**	**17.26**		**17.40**		**18.36**	**6.29**	**11.24**		**13.02**	**17.35**		**9.26**		**14.11**		**17.35**	**18.22**
Peißenberg Krankenhaus	15.39	15.45	17.28		17.42		18.38	6.31	11.26		13.04	17.37		9.28		14.13		17.37	18.23
Peißenberg Kriegerdenkmal	15.40	15.46	17.29		17.43		18.40	6.32	11.27		13.06	17.38		9.29		14.14		17.38	18.24
Peißenberg Kirche St. Johann	15.41	15.47	17.30		17.44		18.41	6.33	11.28		13.07	17.39		9.30		14.15		17.39	18.25
Polling West		15.52																	
Polling Kaiser-Heinrich-Str.		15.53																	
Untermühle	15.43		17.31		17.45		18.42	6.34	11.30		13.08	17.40		9.32		14.17		17.40	18.26
Oderding	15.45				17.47		18.44	6.36	11.33		13.11	17.42		9.34		14.19		17.42	18.27
Polling Hofmarkstraße	**15.49**	**15.54**			**17.51**			**6.40**			**13.15**	**◖17.46**		**9.38**		**14.23**		**◖17.46**	
Polling Gasthof Neuwirt	15.50	15.56			17.52			6.41			13.17	◖17.47		9.39		14.24		◖17.47	
Gewerbegebiet Achalaich			17.33				18.46		11.36										18.29
Weilheim Pollinger Straße	15.52	15.59	17.34		17.54		18.48	6.43	11.38		13.19	17.49		9.41		14.26		17.49	18.31
Weilheim Mittel-/Förderschule																			
Weilheim Mittlerer Graben																			
Weilheim Realschule/Dachsbräu																			
Weilheim Hallenbad	15.54	16.01	17.35		17.56		18.50	6.44	11.40		13.20	17.51		9.42		14.27		17.51	18.33
Weilheim Unterer Graben ↓	15.56	16.03	17.37		17.58		18.51	6.46	11.41		13.22	17.53		9.45		14.30		17.53	18.34
Weilheim Bahnhof an	16.00	16.07	17.40		18.00		18.54	6.49	11.44		13.25	17.55		9.49		14.34		17.55	18.37
Anschlußhinweis																			
Zug nach München ab	*16.12*	*16.12*	*17.49*		*18.12*		*19.12*		*11.49*		*13.49*	*18.12*				*14.49*		*18.12*	*18.49*

Erläuterungen :

S = Montag - Freitag an Schultagen
F = Montag - Freitag an schulfreien Tagen
N = Montag - Donnerstag an Schultagen
◖ = hält nur zum Aussteigen
♿ = behindertengerechter Bus (soweit betrieblich möglich, ohne Gewähr)

9652 Weilheim - Wessobrunn - Rott - Landsberg

DB BAHN
Oberbayernbus

Regionalverkehr Oberbayern GmbH, Niederlassung West, Betr. Weilheim, Tel.: (08 81) 92 47 70, www.rvo-bus.de

Am 24. und 31.12. Betrieb wie Samstag
An Sonn- und Feiertagen kein Betrieb. Am Buß- und Bettag Betrieb nach Ferienfahrplan.

	Montag - Freitag																							Samstag	
Fahrtnummer	901	001	101	003	055	005	931	025	035	009	037	023	007	033	021	019	031	011	061	029	013	015	017	627	613
Haltestellen	S	S	F ♿	♿	♿	S ♿	Ⓢ	F ♿	F ♿	F4	F4	S ♿	S ♿	S ♿	S4 ♿	N ♿	D 99	D ♿	Ⓢ ♿	N	♿ 99	♿	♿	♿	W ♿
Anschlußhinweis																									
Zug aus München an			*6.18*	*7.39*	*11.39*	*11.39*		*12.39*		*12.39*			*12.39*		*15.10*	*15.10*	*15.38*	*16.10*	*16.10*			*17.09*	*18.34*	*6.10*	*13.39*
Weilheim Bahnhof ab		**6.12**	**6.30**	**8.05**	**11.50**	**12.00**		**12.58**		**12.58**			**13.00**		**15.20**	**15.20**	**15.52**	**16.18**	**16.20**			**17.20**	**18.48**	**6.27**	**14.00**
Weilheim Fa. Zarges							12.40											16.20							
Weilheim Fa. Bauer										13.03								16.22							
Weilheim Realschule/Dachsbräu						12.07						12.55	13.10	13.10		15.27									
Weilheim Mittel-/Förderschule						12.10						13.00		13.15											
Weilheim Schützenstr.		6.13	6.31	8.06	11.51	12.15		13.05				13.05	13.18	13.22	15.22	15.31	15.55		16.22			17.22	18.50	6.29	14.02
Weilheim Hochlandhalle		6.14	6.32	8.07	11.52	12.16	◖12.47	13.07		13.07		13.07	13.20	13.23	15.23	15.32	15.56	16.24	16.24			17.23	18.51	6.30	14.03
Weilheim West		6.15	6.33	8.08	11.53	12.17	◖12.48	13.09		13.09		13.09	13.21	13.24	15.24	15.33	15.58	16.25	16.25			17.24	18.52	6.31	14.04
Weilheim Abzw. Waitzacker		6.16	6.34	8.09	11.54	12.18	◖12.49	13.10		13.10		13.10	13.23	13.25	15.25	15.34	15.59	16.26	16.26			17.25	18.53	6.32	14.05
Tankenrain		6.17	6.35	8.10	11.55	12.19	◖12.50	13.11		13.11		13.12	13.24	13.26	15.26	15.35	16.00	16.27	16.27			17.26	18.54	6.33	14.06
Hahnenbühel		6.18	6.36	8.11	11.56	12.20	◖12.52	13.12		13.12		13.13	13.25	13.27	15.27	15.36	16.02	16.28	16.28			17.27	18.55	6.34	14.07
Altvaterstraße/Lichtenau		6.19	6.37	8.12	11.57	12.21	◖12.53	13.13		13.13		13.14	13.26	13.28	15.28	15.37	16.03	16.29	16.29			17.28	18.56	6.35	14.08
Abzw. Sudetenstraße		6.20	6.38	8.13	11.58	12.22	◖12.54	13.14		13.14		13.15	13.27	13.29	15.29	15.38	16.04	16.30	16.30			17.29	18.57	6.36	14.09
Weghaus		6.21	6.39	8.14	11.59	12.23	◖12.55	13.15		13.15		13.16	13.28	13.30	15.30	15.39	16.05	16.31	16.31			17.30	18.58	6.37	14.10
Zellsee		6.22	6.39	8.15	12.00	12.24	◖12.56	13.16		13.16		13.17	13.29	13.31	15.31	15.40	16.06	16.32	16.32	16.33		17.31	18.59	6.38	14.11
Forst Edenhof												13.21				◖15.44				◖16.36					
Forst Abzw. Wolfhof												13.23				◖15.46				◖16.38					
Forst Wolfhof												13.24				◖15.47				◖16.39					
Forst Feuerwehrhaus												13.25				◖15.48				◖16.40					
Forst Schule												**13.26**				**15.49**				**◖16.41**					
Forst Abzw. Wolfhof												13.27				◖15.50				◖16.42					
Forst Edenhof												13.28				◖15.51				◖16.43					
Schönwag												13.29				◖15.52				◖16.44					
Paterzell												**13.31**				**◖15.54**				**◖16.46**					
Paterzell Moosmühle												◖13.33				◖15.56				◖16.48					
Wessobrunn		**6.26**	**6.41**	**8.18**	**12.03**	**12.27**	**◖12.59**	**13.18**		**13.18**			**13.31**	**13.34**	**15.35**		**16.09**	**16.35**	**16.35**			**17.35**	**19.03**	**6.42**	**14.15**
Wessobrunn Kloster		6.27	6.42	8.20	12.05	12.29	◖13.01	13.19		13.19			13.32	13.35	15.36		16.11	16.36	16.36			17.36	19.04	6.43	14.16
Haid		6.29	6.44	8.22	12.07	◖12.31	◖13.03	13.21		13.21			13.34	13.37	15.37		16.13	16.38	16.38			17.38	19.06	6.45	14.18
Haid West		6.30	6.45	8.23	12.08	◖12.32	◖13.04	13.22		13.22			13.35	13.38	15.38		16.14	16.39	16.39			17.39	19.07	6.46	14.19
Schellschwang		6.31	6.46	8.24	12.09	◖12.33	◖13.06	13.23		13.23			13.36	13.40	15.39		16.16	16.41	16.41			17.40	19.08	6.47	14.20

	Montag - Freitag																							Samstag	
Fahrtnummer	901	001	101	003	055	005	931	025	035	009	037	023	007	033	021	019	031	011	061	029	013	015	017	627	613
Haltestellen	S	S	F ♿	♿	♿	S ♿	⑤	F ♿	F ♿	F4	F4		S ♿	S ♿	S4 ♿		D 99	D ♿	⑤ ♿		♿ 99	♿	♿	♿	W ♿
Schellschwang ab		6.31	6.46	8.24	12.09	◖12.33	◖13.06	13.23		13.23			13.36	13.40	15.39		16.16	16.41	16.41			17.40	19.08	6.47	14.20
Rott Schongauer Straße		6.35	6.50	8.28	12.13	◖12.37	◖13.09	13.27		13.27			13.39	13.44	15.41		16.20	16.44	16.44			17.44	19.12	6.51	14.24
Rott Kirche		**6.39**	**6.52**	**8.30**	**12.15**	**◖12.39**	**◖13.10**	**13.28**		**13.28**			**13.40**	**13.46**	**15.42**		**16.22**	**16.45**	**16.45**		**16.48**	**17.45**	**19.13**	**6.52**	**14.25**
Rott St. Ottilien		6.40	6.53	8.31	12.16			13.29		13.29			13.41		15.43		16.23					17.46	19.14	6.53	14.26
Pessenhausen		6.42	6.55	8.33	12.18			13.31		13.31			13.43		15.44		16.25					17.47	19.15	6.54	14.27
Reichling Kirche		**6.46**	**6.59**	**8.36**	**12.21**			**13.35**	**13.35**	**13.35**	**13.35**		**13.47**		**15.48**		**◖16.32**				**16.56**	**17.51**	**◖19.17**	**6.58**	**14.31**
Reichling Sägewerk		6.47	7.00	8.37	12.22				13.36		13.36		13.48		15.49		◖16.34				16.57	17.52	◖19.18	6.59	14.32
Reichling Dietrich		6.48	7.01	8.38	12.23				13.37		13.37		13.49		15.50		◖16.35				16.54	17.53	◖19.19	7.00	14.33
Ludenhausen	**6.49**	**6.52**	**7.05**	**8.42**	**12.27**				**13.41**		**13.41**		**13.53**		**15.54**		**16.28**				**17.01**	**17.57**	**◖19.23**	**7.04**	**14.37**
Ludenhausen Siedlung	6.50	6.53	7.06	8.43	12.28				13.42		13.42		13.54								17.02	17.58	◖19.24	7.05	14.38
Hochreiten	6.51	6.54	7.07	8.44	12.29				13.43		13.43		13.55								17.03	17.59		7.06	14.39
Issing Süd	6.53	6.56	7.09	8.45	12.30				13.44		13.44		13.57								17.05	18.00		7.07	14.40
Issing Ortsmitte	**6.56**	**6.57**	**7.10**	**8.46**	**12.31**				**13.45**		**13.45**		**13.58**								**17.07**	**18.01**		**7.08**	**14.41**
Issing Hirschberg	6.58	6.58	7.11	8.47	12.32				13.46		13.46		13.59								17.08				
Thaining Grasweg	7.04	7.02	7.15	8.51	12.36				13.49		13.49		14.03									18.05		7.12	14.45
Thaining Untergasse	7.06	7.04	7.16	8.53	12.38				13.51		13.51		14.05												
Abzw. Pflugdorf/Thaining	7.08	7.06	7.18	8.55	12.40				13.54		13.54		14.08								17.10	18.08		7.15	14.48
Streicherhof	7.10	7.08	7.20	8.57	12.42				13.56		13.56		14.11								17.12	18.09		7.16	14.49
Lengenfeld Oberdorf		7.10	7.23	8.59	12.44				13.59		13.59		14.14								17.14	18.11		7.18	14.51
Lengenfeld Nord		7.12	7.24	9.01	12.46				14.00		14.00		14.16								17.15	18.12		7.19	14.52
Pürgen Süd	7.16	7.16	7.26	9.03	12.48				14.02		14.02		14.18								17.17	18.14		7.21	14.54
Pürgen Rathaus	**7.18**	**7.20**	**7.27**	**9.04**	**12.49**				**14.03**		**14.03**		**14.20**								**17.18**	**18.15**		**7.22**	**14.55**
Pürgen Nord	7.20	7.22	7.28	9.05	12.50				14.04		14.04		14.22								17.19	18.16		7.23	14.56
Landsberg Adlerstraße	7.27	7.29																							
Landsberg Ziegelanger	7.28	7.30																							
Landsberg Münchner Str.	7.29	7.31																							
Landsberg Weilheimer Straße			7.32	9.08	12.53				14.08		14.08		14.26								17.23	18.20		7.26	15.00
Landsberg Hauptplatz ↓	7.33	7.35	7.34	9.10	12.55				14.10		14.10		14.29								17.25	18.22		7.28	15.02
Landsberg Bahnhof/ZOB an	**7.37**	**7.39**	**7.36**	**9.12**	**12.57**				**14.12**		**14.12**		**14.33**								**17.30**	**18.24**		**7.30**	**15.04**
Anschlußhinweis																									
Zug nach Kaufering/Augsburg ab	*7.46*	*7.46*	*7.46*	*9.17*	*13.17*				*14.17*		*14.17*		*14.46*								*17.46*	*18.46*		*7.46*	*15.17*
Landsberg Schulzentrum an	7.45	7.47																							

Erläuterungen :
S = Montag - Freitag an Schultagen
F = Montag - Freitag an schulfreien Tagen
D = Montag - Donnerstag an Werktagen
⑤ = Freitag
N = Montag - Donnerstag an Schultagen
S4 = Freitag an Schultagen
F = Montag - Donnerstag an schulfreien Tagen
F4 = Freitag an schulfreien Tagen
W = Samstag, nicht 24. und 31. Dezember
◖ = hält nur zum Aussteigen
♿ = behindertengerechter Bus (soweit betrieblich möglich, ohne Gewähr)
99 = fährt Haltestellen in anderer Reihenfolge an

9652 Landsberg - Rott - Wessobrunn - Weilheim

DB BAHN
Oberbayernbus

Regionalverkehr Oberbayern GmbH, Niederlassung West, Betr. Weilheim, Tel.: (08 81) 92 47 70, www.rvo-bus.de

Am 24. und 31.12. Betrieb wie Samstag
An Sonn- und Feiertagen kein Betrieb. Am Buß- und Bettag Betrieb nach Ferienfahrplan.

	Montag - Freitag																Samstag	
Fahrtnummer	002	026	024	016	030	004	022	006	008	032	012	112	014	028	018	020	606	614
Haltestellen	♿	♿	S	S ♿	S	F ♿	S ♿		♿	S	S	F ♿	♿	♿	♿	♿	♿	W ♿
Landsberg Schulzentrum ab											13.20							
Anschlußhinweis																		
Zug aus Kaufering/Augsburg an							*6.02*	*7.41*	*11.41*	*13.12*		*13.12*	*15.41*		*17.12*	*18.12*	*10.12*	*16.12*
Landsberg Bahnhof/ZOB ab							**6.15**	**8.05**	**11.48**	**13.20**		**13.25**	**15.52**		**17.37**	**18.32**	**10.20**	**16.20**
Landsberg Hauptplatz							6.17	8.07	11.50			13.27	15.54		17.39	18.34	10.22	16.22
Landsberg Ziegelanger										13.30			15.59					
Landsberg Adlerstraße										13.31			16.00					
Landsberg Weilheimer Straße							6.19	8.09	11.52		13.28	13.29			17.41	18.37	10.24	16.24
Pürgen Nord							6.23	8.13	11.56	13.36	13.38	13.32	16.05		17.45	18.40	10.27	16.28
Pürgen Rathaus							**6.24**	**8.14**	**11.57**	**13.37**	**13.39**	**13.33**	**16.07**		**17.47**	**18.41**	**10.28**	**16.29**
Pürgen Süd							6.25	8.15	11.58	13.38	13.40	13.34	16.08		17.48	18.42	10.29	16.30
Lengenfeld Nord							6.27	8.17	12.00	13.42	13.42	13.36	16.10		17.50	18.44	10.31	16.32
Lengenfeld Oberdorf							6.28	8.18	12.01	13.43	13.43	13.37	16.11		17.52	18.45	10.32	16.33
Streicherhof							6.29	8.19	12.02	13.44	13.44	13.39	16.13		17.53	18.46	10.33	16.34
Abzw. Pflugdorf/Thaining							6.31	8.21	12.04	13.46	13.46	13.41	16.17		17.55	18.48	10.35	16.36
Thaining Grasweg							6.34	8.24	12.07	13.48		13.44	16.20		17.56	◖18.51	10.38	16.39
Thaining Untergasse							6.36		12.09	13.51		13.46	16.22		17.57	◖18.53		
Issing Hirschberg							6.40		12.13	13.54	13.49	13.50	16.25		18.01	◖18.57		
Issing Ortsmitte				**6.21**			**6.41**	**8.27**	**12.14**	**13.56**	**13.51**	**13.51**	**16.27**		**18.05**	**◖18.58**	**10.41**	**16.42**
Issing Süd				6.22			6.42	8.28	12.15	13.59	13.52	13.52	16.29		18.06	◖18.59	10.42	16.43
Hochreiten				6.23			6.43	8.29	12.16	14.00	13.53	13.53	16.30		18.07	◖19.00	10.43	16.44
Ludenhausen Siedlung				6.24			6.44	8.30	12.17	14.02	13.55	13.54	16.32		18.08	◖19.01	10.44	16.45
Ludenhausen				6.25			6.45	8.31	12.18	14.03	13.56	13.55	16.33		18.09	◖19.02	10.45	16.46
Reichling Kirche	**5.27**	**5.50**		**6.30**		**6.33**	**6.48**	**8.35**	**12.22**	**◖14.05**	**14.00**	**13.59**	**16.36**		**18.12**	**◖19.06**	**10.49**	**16.50**
Reichling Sägewerk	5.28	5.51		6.31		6.34	6.49	8.36	12.23	◖14.07	14.01	14.00	16.37		18.13	◖19.07	10.50	16.51
Reichling Dietrich	5.29	5.52		6.33		6.35	6.50	8.37	12.24	◖14.08	14.02	14.01	16.38		18.14	◖19.08	10.51	16.52
Pessenhausen	5.32	5.55		6.36		6.39	6.54	8.41	12.28	14.10	14.06	14.05	16.42		18.17	◖19.12	10.54	16.56
Rott St. Ottilien	5.34	5.57		6.39		6.40	6.55	8.42	12.29	14.12	14.07	14.06	16.43		18.18	◖19.13	10.55	16.57
Rott Kirche	**5.35**	**5.58**		**6.40**	**6.40**	**6.41**	**6.56**	**8.43**	**12.30**	**14.13**	**14.08**	**14.07**	**16.45**	**16.47**	**18.20**	**◖19.14**	**10.56**	**16.58**
Rott Schongauer Straße	5.36	5.59		6.42	6.42	6.43	6.58	8.44	12.31	14.14	14.09	14.08		16.48	18.22		10.57	16.59
Schellschwang	5.39	6.02		6.45	6.45	6.46	7.01	8.47	12.34	14.17	14.12	14.12		16.52	18.25		11.00	17.02

Ihr innovatives Busunternehmen in der Region, mit Bus-Charter, Shuttle-Services, und maßgeschneiderten Gruppenreisen und Kleinbusvermietung.
Gut ausgebildete Busfahrer aus der Region und ein sehr **moderner Fuhrpark** zeichnen den Traditionsbetrieb aus. Wir bemühen uns, durch **Zuverlässigkeit** und **Qualität** ihre Reise zu einem unvergesslichen Erlebnis werden zu lassen. **Bestens geschulte Bus-Chauffeure** bringen Sie **sicher**, **bequem**, **preisgünstig** und **umweltschonend** an Ihr Ziel!

Unsere Fuhrpark
Bei unseren Reisebussen ist Luxus und Komfort Standard und die Innenausstattung und Technik stets auf dem neuesten Stand.
Unsere Reisebusse:
9, 17, 23, 30, 49, 50, 55 und 59 Sitzplätze
haben bequeme Sitze mit angenehmen Sitzabstand
verfügen über Klimaanlage, WC und Bordküche
haben Video & Unterhaltung an Bord
Die Fahrzeuge werden sorgfältig gewartet
Die Sicherheit:
Wussten Sie schon, dass der Bus das sicherste Verkehrsmittel ist?
Für diese positive Bilanz gibt es einige Gründe:
strengste Sicherheitsvorschriften , moderne Techniken, wie ABS, verschleißfreie Zusatzbremsen, Tempobegrenzer, elektronische Sicherheitskomponenten
Jedes Jahr wird die Hauptuntersuchung durchgeführt
zusätzlich vierteljährlich eine Sicherheitsüberprüfung, bei der z.B. die Bremsen getestet werden
Umweltfreundlich Reisen:
Bus fahren heißt Kraftstoff sparen. Der Bus ist das Verkehrsmittel für ökologisch bewusstes Reisen:
mit dem Bus fahren Sie schon heute im 1 Liter Auto, und schonen somit die Umwelt
durchschnittlicher Kraftstoffverbrauch pro 100km/Person:
Flugzeug: 9,1 Liter, PKW: 6,4 Liter, Bahn: 2,0 Liter, **Bus: 1,0 Liter**
Durch Hochleistungsfilter und optimierten Luftaustausch wird im Reisebus **die Luft um ein vielfaches schneller** ausgetauscht als im ICE, Flugzeug oder Pkw. Dadurch ist das Corona Ansteckungsrisiko geringer als bei jedem anderen Verkehrsmittel**.**

Sie können direkt per Telefon, Fax oder E-Mail einen Transfer vereinbaren. Ihnen steht ein erfahrenes Team zur Verfügung, welches Sie pünktlich und zuverlässig befördert.

Busunternehmen
Toni Oppenrieder
Ettingerstraße 18
82390 Eberfing
Tel. 08802 1767
Fax 08802 1560
E-Mail oppenrieder@t-online.de
www.oppenrieder-reisen.de

Satz & Druck Molnar

Offsetdruck
Digitaldruck
Werbetechnik

MIT DRUCK
WIEDER
DURCHSTARTEN.

Tel.: 0881/92 57 44 60
email@satz-druck-molnar.de
www.satz-druck-molnar.de

Verantwortung

Seit rund 125 Jahren schafft Roche Innovationen für ein besseres Leben und investiert damit gleichzeitig in die Zukunft. Neben diesen wirtschaftlichen gehören auch soziale und ökologische Faktoren zum Nachhaltigkeitsverständnis von Roche. Die Ziele sprechen eine deutliche Sprache: Roche will zum Beispiel seinen ökologischen Fußabdruck im Laufe der nächsten zehn Jahre um die Hälfte reduzieren. Mit Hightech und Innovationskraft tragen die deutschen Standorte einen großen Teil zum Schutz von Umwelt und Ressourcen bei.

ILS
INTEGRIERTE LEITSTELLE
OBERLAND

Bayerisches
Rotes
Kreuz
NOTRUF112
Sicherheit - Kommunikation - 24h rund um die Uhr

NOTRUF112

für Feuerwehr und Rettungsdienst

Integrierte Leitstelle Oberland

Die fünf „W“ des Notrufs!

WO ist es passiert?

WAS ist passiert?

WIE viele Verletzte / Betroffene ?

WELCHE Art von Verletzung?

WARTEN auf Rückfragen!

	Montag - Freitag																Samstag	
Fahrtnummer	002	026	024	016	030	004	022	006	008	032	012	112	014	028	018	020	606	614
Haltestellen	♿	♿	**S**	**S** ♿	**S**	**F** ♿	**S** ♿		♿	**S**	**S**	**F** ♿		♿	♿		♿	W ♿
Schellschwang ab	5.39	6.02		6.45	6.45	6.46	7.01	8.47	12.34	14.17	14.12	14.12		16.52	18.25		11.00	17.02
Haid West	5.41	6.04		6.47	6.48	6.47	7.02	8.48	12.36	14.19	14.14	14.13		16.54	18.27		11.01	17.03
Haid	5.43	6.06		6.49	6.50	6.48	7.03	8.49	12.37	14.20	14.15	14.15		16.56	18.28		11.02	17.04
Wessobrunn Kloster	5.45	6.08		6.51		6.50	7.04	8.51	12.39	14.22	14.17	14.16		16.57	18.29		11.04	17.06
Wessobrunn	**5.46**	**6.09**		**6.53**	**6.53**	**6.52**	**7.05**	**8.52**	**12.40**	**14.23**	**14.18**	**14.17**		**16.58**	**18.30**		**11.05**	**17.07**
Paterzell			**6.30**															
Paterzell Blaik			6.32															
Paterzell Moosmühle			6.33															
Forst Edenhof			6.38															
Forst Abzw. Wolfhof			6.39															
Forst Wolfhof			6.40															
Forst Feuerwehrhaus			6.42															
Forst Schule			6.43															
Forst Abzw. Wolfhof			6.44															
Forst Edenhof			6.45															
Schönwag			6.46															
Zellsee	5.49	6.12		6.56	6.57	6.56	7.09	8.56	12.44	14.25	14.20	14.20		17.00	18.32		11.08	17.11
Weghaus	5.50	6.13	6.50	6.57	6.58	6.57	7.10	8.57	12.45	14.26	14.21	14.21		17.01	18.33		11.09	17.12
Abzw. Sudetenstraße	5.51	6.14	6.51	6.58	6.59	6.58	7.11	8.58	12.46	14.27	14.22	14.22		17.02	18.34		11.10	17.13
Altvaterstraße/Lichtenau	5.52	6.15	6.53	6.59	7.01	6.59	7.12	8.59	12.47	14.28	14.23	14.23		17.03	18.35		11.11	17.14
Hahnenbühel	5.53	6.16	6.54	7.00	7.02	7.00	7.13	9.00	12.48	14.29	14.24	14.24		17.04	18.36		11.12	17.15
Tankenrain	5.54	6.17	6.55	7.01	7.03	7.01	7.14	9.01	12.49	14.30	14.25	14.25		17.05	18.37		11.13	17.16
Weilheim Abzw. Waitzacker	5.55	6.18		7.02		7.02	7.15	9.02	12.50	14.31	14.26	14.26		17.06	18.38		11.14	17.17
Weilheim West	5.56	6.19		7.03		7.03	7.16	9.03	12.51	14.32	14.27	14.27		17.07	18.39		11.15	17.18
Weilheim Hochlandhalle	5.57	6.20	6.58	7.04		7.05	7.17	9.04	12.52	14.33	14.28	14.28		17.08	18.40		11.16	17.19
Weilheim Bf./Am Öferl		6.22																
Weilheim Fa. Zarges		6.24																
Weilheim Fa. Bauer		6.25																
Weilheim Schützenstr. ↓	5.58		7.02	7.06	7.06	7.06	7.19	9.05	12.53	14.35	14.30	14.29		17.10	18.41		11.17	17.20
Weilheim Bahnhof an	**6.00**		◖ **7.05**	**7.08**	◖ **7.08**	**7.10**	**7.23**	**9.08**	**12.55**	**14.42**	**14.37**	**14.32**		**17.14**	**18.42**		**11.21**	**17.23**
Anschlußhinweis																		
Zug nach München ab	*6.10*		*7.11*	*7.18*	*7.18*	*7.18*	*7.46*	*9.18*	*13.18*	*14.49*	*14.49*	*14.49*		*17.18*	*18.49*		*11.49*	*17.49*
Weilheim Unterer Graben an					7.12													
Weilheim Realschule/Dachsbräu an			7.13	7.20	7.15													
Weilheim Mittel-/Förderschule an			7.19				7.30											

Erläuterungen :

S = Montag - Freitag an Schultagen
F = Montag - Freitag an schulfreien Tagen

W = Samstag, nicht 24. und 31. Dezember
◖ = hält nur zum Aussteigen

♿ = behindertengerechter Bus (soweit betrieblich möglich, ohne Gewähr)

9653 * Weilheim - Wielenbach - Wilzhofen - Pähl - Herrsching

DB BAHN Oberbayernbus

Regionalverkehr Oberbayern GmbH, Niederlassung West, Betr. Weilheim, Tel.: (08 81) 92 47 70, www.rvo-bus.de

Fahrplan gültig ab 13. Dezember 2020
Am 24. und 31.12. Betrieb wie Samstag
An Sonn- und Feiertagen kein Betrieb. Am Buß- und Bettag Betrieb nach Ferienfahrplan.
Weitere Fahrten zwischen Weilheim, Wilzhofen und Pähl siehe Linien 9600 und 9650.
*** Anerkennung von Schienenfahrausweisen gemäß Tarifbestimmungen zwischen Weilheim und Wilzhofen**

	Montag - Freitag																Samstag				
Linie	9653	9653	9653	9653	9650	9653	9653	9653	9653	9650	9653	9653	9653	9653	9653	9600	9600	9653	9653	9650	9600
Fahrtnummer	001	105	005	009	003	013	915	015	025	001	021	003	017	019	023	020	604	609	611	601	606
Haltestellen	♿	F ♿	S		F	S ♿	S4	S ♿	F ♿	S 99	♿			♿	♿	♿	♿				♿
Weilheim Mittlerer Graben ab				11.12					12.56		14.42	15.27									
Anschlußhinweis																					
Zug aus Garmisch-Partenk. an		*7.08*	*7.08*	*10.47*	*11.47*	*11.47*			*12.47*	*13.07*				*16.47*	*17.48*					*12.47*	
Zug aus München an				*11.10*	*11.39*	*11.39*			*12.39*	*13.10*	*14.39*	*15.10*	*16.10*	*16.34*	*17.35*	*18.10*			*11.39*	*12.39*	*13.10*
Weilheim Bahnhof C ab	**6.05**	**7.35**	**7.35**	**11.16**	**11.55**	**12.06**		**12.42**	**13.00**	**13.17**	**14.46**	**15.31**	**16.15**	**16.55**	**17.55**	**18.19**	**6.42**	**7.35**	**11.45**	**13.05**	**13.30**
Weilheim Unterer Graben						12.08		12.45													
Weilheim Realschule/Dachsbräu						12.12	12.54	12.54													
Weilheim Mittel-/Förderschule						12.15				13.12											
Weilheim Kreisverkehr	6.06	7.36	7.36	11.18	11.57				13.01		14.47	15.32	16.16	16.57	17.56	18.20	6.43	7.36	11.46	13.07	13.31
WM Einkaufspark Neidhart	6.07	7.37	7.37	11.19	11.58			13.00	13.02		14.48	15.33	16.17	16.58	17.57	18.21	6.44	7.37	11.47	13.08	13.32
Unterhausen Ringstraße			7.40																		
Unterhausen Martin-Raith-Str.	6.09	7.38	7.40	11.20	11.59			13.01	13.03	13.20	14.49	15.34	16.18	16.59	17.58	18.22	6.45	7.38	11.48	13.09	13.33
Unterhausen Dorfstraße	6.11	7.39	7.41	11.21	12.00			13.02	13.04	13.21	14.49	15.34	16.18	16.59	17.58	18.22	6.45	7.39	11.49	13.10	13.33
Wielenbach Weilheimer Str.		7.40	7.43	11.23	12.02	12.21		13.04	13.05	13.22	14.50	15.36	16.20	17.01	18.00	18.23	6.46	7.40	11.50	13.12	13.34
Wielenbach Nord				11.25								15.38	16.22	17.03							
Wielenbach Rathaus				11.27	12.03					13.23		15.40	16.24	17.05	18.01	18.24				13.13	
Wielenbach Schule		**7.42**	**7.45**	**11.28**	**12.04**	**12.22**		**13.06**	**13.07**	**13.24**	**14.52**	**15.41**	**16.25**	**17.06**	**18.02**	**18.25**	**6.48**	**7.42**	**11.52**	**13.14**	**13.36**
Wielenbach Abzw. Hardtsiedlung		7.43	7.46	11.29	12.05			13.08	13.08	13.25	14.53	15.42	16.26	17.08	18.03	18.26	6.49	7.43	11.53	13.15	13.37
B 2 Abzw. Wilzhofen	6.13																				
Wilzhofen Bahnhofstraße		7.45		11.31	12.06			13.10	13.10	13.26	14.55	15.43		17.09	18.04	18.27	6.51	7.45	11.55	13.16	13.39
Wilzhofen Ortsmitte		7.46		11.32	12.07			13.11	13.11	13.28	14.56	15.44		17.10	18.05	18.28	6.52	7.46	11.56	13.17	13.40
Wilzhofen Am Spatzenberg		7.47		11.33	12.08			13.12	13.12	Ⓣ 13.29	14.57	15.45		17.11	18.06	18.29	6.53	7.47	11.57	13.18	13.41
Pähl Abzw. Hirschberg	6.15	7.49	7.49	11.35	12.10	12.25		13.13	13.14	13.31	14.58	15.47	16.30	17.14	18.09	◖ 18.31		7.49	11.59	13.20	
Pähl Gewerbegebiet	6.16	7.50	7.50	11.36	12.11	12.26	13.04	13.14	13.15	13.32	14.59	15.48	16.31	17.15	18.10	◖ 18.32		7.50	12.00	13.21	
Pähl Sternstraße ↓	6.17	7.51	7.51	11.37		12.27	13.05	13.15	13.16	13.33	15.00	15.49	16.32	17.16	18.11	◖ 18.33		7.51	12.01		
Pähl Schule an	**6.18**	**7.52**	**7.52**	**11.38**		**12.28**		**13.16**	**13.17**	**13.34**	**15.02**	**15.50**	**16.33**	**17.17**	**18.12**	◖ **18.34**		**7.52**	**12.02**		
Pähl Schule ab	**6.18**	**7.52**	**7.52**	**11.38**		**12.35**		**13.23**	**13.17**	**13.34**	**15.02**	**15.50**	**16.33**	**17.17**	**18.12**	◖ **18.34**		**7.52**	**12.02**		
Pähl Gasthof Post	6.19	7.53	7.53	11.39	12.12	12.36	13.06	13.24	13.18	13.35	15.03	15.51	16.34	17.18	18.13			7.53	12.03	13.22	
Pähl Turnhalle	6.20	7.54	7.55	11.40		12.37	13.07	13.25	13.19	13.36	15.04	15.52	16.35	17.19	18.14			7.54	12.04		
Eichhof	6.21	7.55	7.58	11.42		◖ 12.39		13.27	13.20	13.37	◖ 15.05	15.54	16.37	17.21	18.15			7.55	12.05		
Fischen Süd	6.22	7.56	7.59	11.43		◖ 12.40		13.28	13.21	13.38	◖ 15.06	15.55	16.38	17.22	18.16			7.56	12.06		
Vorderfischen Dorfladen	6.23	7.57	8.00	11.44		◖ 12.41		13.29	13.22	13.39	◖ 15.07	15.56	16.39	17.24	18.18			7.57	12.07		
Mitterfischen	6.24	7.58	8.01	11.45		◖ 12.43		13.31	13.23	13.40	◖ 15.08	15.58	16.40	17.25	18.20			7.58	12.08		
Aidenried				◖ 11.47		◖ 12.45		◖ 13.33		◖ 13.43	◖ 15.10										
Aidenried Abzw. Staatsstr.	6.26	8.00	8.03	11.48		◖ 12.46		13.34	13.25		◖ 15.11	16.00	16.42	17.27	18.22			8.00	12.10		
Haus Naderer	6.27	8.01	8.04	11.49				13.35	13.26			16.01	16.43	17.28	18.23			8.01	12.11		
Wartaweil Ökostation	6.29	8.03	8.06	11.51				13.37	13.28			16.03	16.45	17.30	18.24			8.03	12.13		
Wartaweil Schullandheim	6.30	8.04	8.07	11.52				13.39	13.29			16.04	16.47	17.32	18.25			8.04	12.14		
Herrsching Panoramastr.	6.31	8.06	8.09	11.54				13.42	13.31			16.06	16.49	17.34	18.27			8.06	12.16		
Herrsching Dampfersteg ↓	6.33	8.08	8.11	11.56				13.44	13.33			16.08	16.50	17.36	18.29			8.08	12.18		
Herrsching Bahnhof an	**6.35**	**8.10**	**8.13**	**11.58**				**13.47**	**13.35**			**16.11**	**16.52**	**17.38**	**18.31**			**8.10**	**12.20**		
Anschlußhinweis																					
S-Bahn nach München ab	*6.45*	*8.25*	*8.25*	*12.05*				*14.05*	*13.45*			*16.25*	*17.05*	*17.45*	*18.45*			*8.25*	*12.25*		

Erläuterungen :

F = Montag bis Freitag an Ferientagen
S = Montag bis Freitag an Schultagen
S4 = Freitag an Schultagen
♿ = behindertengerechter Bus (soweit betrieblich möglich, ohne Gewähr)
Ⓣ = Anschluss aus Tutzing
◖ = hält nur zum Aussteigen
99 = fährt Haltestellen in anderer Reihenfolge an

9653 * Herrsching - Pähl - Wilzhofen - Wielenbach - Weilheim

DB BAHN
Oberbayernbus

Regionalverkehr Oberbayern GmbH, Niederlassung West, Betr. Weilheim, Tel.: (08 81) 92 47 70, www.rvo-bus.de

Fahrplan gültig ab 13. Dezember 2020
Am 24. und 31.12. Betrieb wie Samstag
An Sonn- und Feiertagen kein Betrieb. Am Buß- und Bettag Betrieb nach Ferienfahrplan.
Weitere Fahrten zwischen Pähl, Wilzhofen und Weilheim siehe Linien 9600 und 9650.
*** Anerkennung von Schienenfahrausweisen gemäß Tarifbestimmungen zwischen Wilzhofen und Weilheim**

	Montag - Freitag															Samstag				
Linie	9653	9653	9653	9653	9653	9653	9650	9653	9653	9653	9653	9653	9653	9653	9653	9600	9653	9650	9653	9600
Fahrtnummer	006	002	104	004	028	010	002	016	020	018	032	014	022	024	026	607	614	602	616	609
Haltestellen	♿	S ♿	F ♿	S ♿	S		F		F ♿	S ♿	D ♿		♿	♿	♿	♿	♿		♿	♿
Herrsching Bahnhof ab			**6.40**	**6.40**	**6.41**	**8.20**		**12.00**	**13.39**	**14.05**		**16.20**	**17.05**	**17.43**	**18.40**		**8.10**		**12.25**	
Herrsching Dampfersteg			6.41	6.41	6.42	8.21		12.01	13.41	14.07		16.21	17.07	17.45	18.42		8.12		12.27	
Herrsching Panoramastr.			6.42	6.42	6.43	8.22		12.02	13.42	14.08		16.22	17.08	17.46	18.43		8.13		12.28	
Wartaweil Schullandheim			6.44	6.44	6.45	8.24		12.04	13.44	14.10		16.24	17.10	17.48	18.45		8.15		12.30	
Wartaweil Ökostation			6.45	6.45	6.46	8.26		12.06	13.46	14.12		16.26	17.12	17.50	18.47		8.17		12.32	
Haus Naderer			6.46	6.46	6.47	8.27		12.07	13.47	14.13		16.27	17.13	17.51	18.48		8.18		12.33	
Aidenried Abzw. Staatsstr.			6.47	6.47	6.48	8.28		12.08	13.48	14.14		16.28	17.14	17.52	18.49		8.19		12.34	
Mitterfischen			6.49	6.50	6.51	8.30		12.10	13.50	14.16		16.30	17.16	17.53	18.51		8.21		12.36	
Mitterfischen Einkaufsmarkt			6.50	6.51	6.52	8.31		12.11	13.51	14.17		16.31	17.17	17.54	18.52		8.22		12.37	
Vorderfischen Feuerwehrhaus			6.50	6.51	6.52	8.31		12.11	13.51	14.17		16.31	17.17	17.54	18.52		8.22		12.37	
Fischen Süd			6.51	6.52	6.53	8.32		12.12	13.52	14.18		16.32	17.18	17.55	18.53		8.23		12.38	
Eichhof			6.52	6.53	6.54	8.33		12.13	13.53	14.19		16.33	17.19	17.56	18.54		8.24		12.39	
Pähl Turnhalle			6.54	◖ 6.54	6.55	8.35		12.15	13.54	14.20		16.35	17.20	17.58	18.55		8.25		12.40	
Pähl Gasthof Post	**5.43**	**6.45**	**6.55**	**◖ 6.55**	**6.56**	**8.36**	**10.01**	**12.16**	**13.55**	**14.21**	**15.20**	**16.36**	**17.21**	**17.59**	**18.56**		**8.26**	**9.16**	**12.41**	
Pähl Schule	5.44	6.46	6.56		6.57	8.37		12.17	13.56	14.22	15.21	16.37	17.22	18.00	18.57		8.27		12.42	
Pähl Sternstraße	5.45	6.47	6.57		6.59	8.38		12.18	13.57	14.23	15.22	16.38	17.23	18.01	18.58		8.28		12.43	
Pähl Gewerbegebiet	5.46	6.48	6.58	6.56	7.00	8.39	10.02	12.19	13.58	14.24	15.23	16.39	17.24	18.02	18.59		8.29	9.17	12.44	
Pähl Abzw. Hirschberg	5.47	6.49	6.59	6.57		8.40	10.03	12.20	13.59	14.25	15.24	16.40	17.25	18.03	19.00		8.30	9.18	12.45	
B 2 Abzw. Wilzhofen			7.02	7.00										18.06						
Wilzhofen Am Spatzenberg	5.49				◖ 7.05	8.42	10.05	12.22	14.00	14.26	15.25	16.42	◖ 17.27		19.01	7.28	8.31	9.20	12.46	14.18
Wilzhofen Ortsmitte	5.50					8.43	10.06	12.23	14.01	14.27	15.26	16.43	◖ 17.28		19.02	7.29	8.32	9.21	12.47	14.19
Wilzhofen Bahnhofstraße	5.51					8.44	10.07	12.24	14.02	14.28	15.27	16.44	◖ 17.29		19.03	7.31	8.33	9.22	12.48	14.21
Wielenbach Abzw. Hardtsiedlung	5.53					8.45	10.08	12.25	14.04	14.30	15.29	16.45	◖ 17.31		19.05	7.33	8.35	9.23	12.50	14.22
Wielenbach Schule	**5.54**	**6.52**	**7.04**	**7.02**		**8.46**	**10.09**	**12.26**	**14.05**	**14.31**	**15.30**	**16.47**	**◖ 17.32**	**18.08**	**19.06**	**7.34**	**8.36**	**9.24**	**12.51**	**14.23**
Wielenbach Rathaus	5.55	6.54				8.47	10.10	12.27				16.49		18.09				9.25		
Wielenbach Nord						8.49		12.29				16.51		18.11						
Wielenbach Weilheimer Str.	5.56	6.56	7.05	7.03		8.51	10.11	12.31	14.07	14.33	15.31	16.53	◖ 17.34	18.13	19.08	7.36	8.38	9.26	12.53	14.25
Unterhausen Dorfstraße	5.58	6.58				8.53	10.13	12.33	14.09	14.35	15.32	16.55	◖ 17.36	18.14	19.10	7.38	8.40	9.28	12.55	14.27
Unterhausen Martin-Raith-Str.	5.59	6.59				8.54	10.14	12.34	14.10	14.36	15.33	16.56	◖ 17.37	18.14	19.11	7.39	8.41	9.29	12.56	14.28
WM Einkaufspark Neidhart	6.00	7.00	7.08	7.06		8.55	10.15	12.35	14.11	14.37	15.34	16.57	◖ 17.38	18.15	19.12	7.40	8.42	9.30	12.57	14.29
Weilheim Kreisverkehr	6.01	7.02	7.09	7.07		8.56	10.16	12.36	14.12	14.38	15.35	16.58	◖ 17.39	18.16	19.13	7.41	8.43	9.31	12.58	14.30
Weilheim Berufsschule					7.12															
Weilheim Mittel-/Förderschule ↓					7.20															
Weilheim Bahnhof an	**6.03**	**7.05**	**7.11**	**7.08**	**7.28**	**8.57**	**10.18**	**12.37**	**14.14**	**14.40**	**15.37**	**17.00**	**◖ 17.41**	**18.18**	**19.15**	**7.43**	**8.45**	**9.33**	**13.00**	**14.33**
Anschlußhinweis																				
Zug nach München ab	*6.10*	*7.11*	*7.18*	*7.18*	*7.49*	*9.18*		*12.49*	*14.18*	*14.49*	*15.49*	*17.18*	*17.49*			*7.49*	*8.49*	*9.49*	*13.18*	*14.49*
Zug nach Garmisch-Partenk. ab	*6.27*	*7.12*				*9.12*						*17.12*	*17.49*	*18.36*	*19.36*	*7.49*	*8.48*	*9.49*	*13.12*	
Weilheim Unterer Graben an				7.10																
Weilheim Realschule/Dachsbräu an				7.12																
Weilheim Mittlerer Graben an						8.59		◖ 12.39									8.47			

Erläuterungen :
S = Montag - Freitag an Schultagen
F = Montag - Freitag an schulfreien Tagen
D = Montag - Donnerstag an Werktagen
♿ = behindertengerechter Bus (soweit betrieblich möglich, ohne Gewähr)
◖ = hält nur zum Aussteigen

9654 Weilheim - Obersöchering - Penzberg

DB BAHN
Oberbayernbus

Regionalverkehr Oberbayern GmbH, Niederlassung West, Betr. Weilheim, Tel.: (08 81) 92 47 70, www.rvo-bus.de

Fahrplan gültig ab 13. Dezember 2020
Am 24. und 31.12. Betrieb wie Samstag
An Sonn- und Feiertagen kein Betrieb. Am Buß- und Bettag Betrieb nach Ferienfahrplan.
Weitere Fahrten zwischen Weilheim und Obersöchering siehe Linie 9601.

		Montag - Freitag											Samstag
Fahrtnummer		021	015	009	019	023	013	003	017	025	005	007	615
Haltestellen		♿	S	S ♿	S ♿		S	S ♿	F ♿	♿	♿	5 ♿	♿
Weilheim Oberlandschule	ab							12.49					
Anschlußhinweis													
Zug aus München	*an*					*6.18*		*12.39*	*12.39*	*14.10*	*16.34*	*18.34*	*7.59*
Weilheim Bahnhof E	ab	**5.35**	**6.12**			**6.32**		**12.55**	**13.00**	**14.25**	**16.50**	**18.44**	**8.02**
Weilheim Unterer Graben		5.37	6.14			6.34		12.57	13.02	14.27	16.53		8.04
Weilheim Mittlerer Graben												18.46	
Weilheim Gymnasium B 2		5.39	6.16			6.36		13.01	13.04	14.29	16.55		8.06
Weilheim Mittel-/Förderschule								13.05					
Längenlaich		5.42	6.19			6.39		13.09	13.07	14.32	16.58		8.09
Etting		5.44	6.21			6.41		13.11	13.09	14.34	17.00	◖ 19.03	8.11
Untersöchering		5.50	6.27	6.37		6.48		13.19	13.17	14.40	17.06	◖ 19.09	8.17
Obersöchering		**5.52**	**6.29**	**6.39**		**6.50**		**13.23**	**13.20**	**14.42**	**17.08**	◖ **19.12**	**8.20**
Spatzenhausen B 2								13.27					
Waltersberg								13.29					
Hofheim								13.32					
Abertshausen Abzw.		5.53	6.30	6.40		6.51			13.21	14.43	17.10		8.21
Habaching Abzw.		5.54	6.31	6.41		6.54			13.22	14.44	17.12		8.22
Habach		**5.56**	**6.33**	**6.43**		**6.57**		**13.37**	**13.25**	**14.47**	**17.15**		**8.25**
Habach Antdorfer Straße		5.57	6.34	6.44		6.58		13.38	13.26	14.48	17.16		8.26
Frauenrain Abzw.								13.39	13.27		17.17		8.27
Antdorf Abzwg. Südstraße								13.40	13.28		17.19		8.28
Antdorf Wendeschleife								**13.41**	**13.29**		**17.20**		**8.29**
Dürnhausen		6.01	6.37	6.48		7.02		13.45	13.33	14.51	17.24		8.33
Sindelsdorf		**6.06**	**6.41**	ⓧ **6.53**	**7.02**	**7.07**	**7.35**	**13.48**	**13.36**	**14.54**	**17.27**		**8.35**
Füllersried		6.08	6.43		7.03	7.08	7.36	13.50	13.38	14.56	17.29		8.37
Unterriedern		6.09	6.44		7.04	7.10	7.37	13.51	13.39	14.57	17.30		8.38
Penzberg Im Dittenried			6.45		7.06		7.38			14.58	17.31		8.39
Penzberg Sindelsdorfer Straße		6.11	6.46		7.07	7.11	7.39	13.52	13.40	14.59	17.32		8.40
Penzberg In der Au		6.12	6.47		7.08	7.12	7.40	13.53	13.41	15.00	17.33		8.41
Penzberg Bahnübergang		6.13	6.48		7.09	7.15	7.41	13.54	13.42	15.01	17.34		8.42
Penzberg Mittelschule							7.46						
Penzberg Krankenhaus							7.51						
Penzberg Birkenstraße (Schule)							7.53						
Penzberg Zentrum		**6.16**	**6.50**		**7.11**	**7.22**		**13.57**	**13.44**	**15.03**	**17.37**		**8.44**
Penzberg Roche Haupttor	an	6.23	6.57										

Erläuterungen :
S = Montag - Freitag an Schultagen
F = Montag - Freitag an schulfreien Tagen
♿ = behindertengerechter Bus (soweit betrieblich möglich, ohne Gewähr)
5 = fährt über Deutenhausen, Marnbach, Eberfing
ⓧ = Anschluss nach Schlehdorf
◖ = hält nur zum Aussteigen

9654 Penzberg - Obersöchering - Weilheim

DB BAHN
Oberbayernbus

Regionalverkehr Oberbayern GmbH, Niederlassung West, Betr. Weilheim, Tel.: (08 81) 92 47 70, www.rvo-bus.de

Fahrplan gültig ab 13. Dezember 2020
Am 24. und 31.12. Betrieb wie Samstag
Weitere Fahrten zwischen Obersöchering/Huglfing und Weilheim siehe Linie 9601.
An Sonn- und Feiertagen kein Betrieb. Am Buß- und Bettag Betrieb nach Ferienfahrplan.

		Montag - Freitag													Samstag
Fahrtnummer		004	028	006	020	010	008	026	012	912	002	018	014	016	602
Haltestellen		S ♿	F ♿	♿	S	F ♿	S ♿	S	S ♿ 99	S ♿	S	S ♿	♿	♿	♿
Penzberg Mittelschule	ab				11.32		12.20		13.13	13.09		14.50			
Penzberg Christianstraße									13.07	13.14					
Penzberg Krankenhaus									13.08	13.15					
Penzberg Roche Haupttor													17.00	17.45	
Penzberg Nonnenwaldstraße													17.03	17.48	
Penzberg Kreisel/Grube													17.04	17.49	
Penzberg Philippstraße		**6.00**			**11.35**	**12.15**	**12.23**		**13.16**			**14.53**	**17.07**	**17.52**	
Anschlußhinweis															
Zug aus Tutzing/München	*an*	*5.44*										*14.52*	*16.52*	*17.52*	*13.52*
Penzberg Bahnhof Steig 4	ab	6.02	7.25		11.37	12.17	12.25		13.18		14.10	14.55	17.13	17.55	13.56
Penzberg In der Au		6.03	7.26		11.38	12.18	12.26		13.19	◖ 13.22	14.11	14.56	17.14	17.56	13.57
Penzberg Sindelsdorfer Straße		6.04	7.27		11.39	12.19	12.27		13.20	◖ 13.23	14.12	14.57	17.15	17.57	13.58
Penzberg Im Dittenried													◖ 17.15	◖ 17.57	
Unterriedern		6.05	7.28		11.40	12.20	12.28		13.21	◖ 13.24	14.13	14.58	17.16	17.58	13.59
Füllersried		6.07	7.29		11.41	12.21	12.29		13.22	◖ 13.25	14.15	14.59	17.17	17.59	14.00
Sindelsdorf		**6.10**	**7.31**		**11.44**	**12.23**	**12.31**	**12.42**	**13.25**	**◖ 13.28**	**14.17**	**15.02**	**17.19**	**18.01**	**14.02**
Dürnhausen		6.14	7.34		11.47	12.26	12.34	12.44	13.28		14.21	15.05	17.22	18.04	14.05
Antdorf Wendeschleife		**6.19**			**11.50**	**12.29**			**13.33**			**15.08**	**17.27**	**◖ 18.09**	**14.08**
Antdorf Abzwg. Südstraße		6.20			11.51	12.30			13.34			15.09	17.28	◖ 18.10	14.09
Frauenrain Abzw.		6.21			11.52	12.31			13.35			15.10	17.29	◖ 18.12	14.10
Habach Antdorfer Straße		6.22	7.37		11.53	12.32	12.37	12.46	13.36		14.24	15.11	17.30	18.13	14.11
Habach		**6.24**	**7.38**		**11.54**	**12.33**	**12.39**	**12.48**	**13.39**		**14.25**	**15.12**	**17.33**	**18.15**	**14.12**
Habach Schule							12.40								
Habaching Abzw.		6.27	7.41			12.36		12.50	13.42		14.28	15.15	17.36	18.18	14.15
Abertshausen Abzw.		6.29	7.42			12.37		12.52	13.44		14.30	15.16	17.38	18.20	14.16
Obersöchering		**6.33**	**7.45**	**7.53**		**12.39**		**O 12.54**	**13.47**		**14.32**	**15.18**	**17.40**	**18.22**	**14.18**
Untersöchering		6.36	7.48	7.55		12.41			13.49		14.35	15.20	17.43	18.24	14.20
Etting		6.44	7.53			12.46					14.41	15.26	17.49	18.29	14.25
Längenlaich		6.46	7.57			12.49					14.44	15.29	17.54	18.32	14.28
Huglfing Gemeinde				**8.01**					**13.56**						
Huglfing Hirschgarten				8.02					13.58						
Huglfing Bahnhof				8.04					14.00						
Oberhausen Rathaus				8.06					14.03						
Oberhausen Abzw. Berg				8.07					14.04						
Oberhausen Abzw. Thalhsn.				8.08					14.05						
Polling West				8.10					14.08						
Polling Kaiser-Heinrich-Str.				8.11					14.09						
Polling Hofmarkstraße				8.12					14.10						
Polling Gasthof Neuwirt				**8.13**					**14.11**						
Weilheim Pollinger Straße				8.15					14.13						
Weilheim Hallenbad				8.16					14.15						
Weilheim Unterer Graben				8.17					14.17						
Weilheim Gymnasium Krankenh.		6.52	7.59			12.51					14.48	15.32	17.56	18.35	14.30
Weilheim Mittlerer Graben	↓	6.55	8.01			12.53					14.51	15.34	17.58	18.38	14.32
Weilheim Bahnhof	an	**7.00**	**8.05**	**8.20**		**12.56**			**14.21**		**14.55**	**15.37**	**18.00**	**18.41**	**14.35**
Anschlußhinweis															
Zug nach München	*ab*	*7.11*	*8.12*	*8.25*								*15.49*	*18.12*	*18.49*	*14.49*

Erläuterungen :
S = Montag - Freitag an Schultagen
F = Montag - Freitag an schulfreien Tagen
♿ = behindertengerechter Bus (soweit betrieblich möglich, ohne Gewähr)
O = fährt weiter nach Murnau (Linie 9601)
◖ = hält nur zum Aussteigen
99 = fährt Haltestellen in anderer Reihenfolge an

9655 * Weilheim - Seeshaupt - Penzberg

DB BAHN Oberbayernbus

Regionalverkehr Oberbayern GmbH, Niederlassung West, Betr. Weilheim, Tel.: (08 81) 92 47 70, www.rvo-bus.de

Fahrplan gültig ab 13. Dezember 2020
Am 24. und 31.12. Betrieb wie Samstag
An Sonn- und Feiertagen kein Betrieb. Am Buß- und Bettag Betrieb nach Ferienfahrplan.
Weitere Fahrten zwischen Weilheim und Eberfing siehe Linie 9602, Seeshaupt - Penzberg Linie 9614.
*** Anerkennung von Schienenfahrausweisen gemäß Tarifbestimmungen zwischen Seeshaupt und Penzberg**

	Montag - Freitag																				Samstag
Linie	9655	9655	9655	9655	9655	9655	9655	9655	9655	9655	9655	9655	9655	9655	9655	9655	9655	9655	9655	9654	9655
Fahrtnummer	001	027	025	005	017	003	023	909	009	007	013	019	031	021	121	915	015	011	007		605
Haltestellen	S	♿				F ♿	S	S	S ♿	S ♿	F ♿	D ♿	♿	S ♿	F ♿	N ♿	♿		♿ 4		♿
Weilheim Oberlandschule ab																16.08					
Weilheim Bahnhof an																**16.11**					
Anschlußhinweis																					
Zug aus München an		*6.18*	*7.10*			*11.39*	*11.39*					*13.39*					*16.10*	*17.35*	*18.34*		*15.10*
Zug aus Garmisch-Partenkirchen an		*6.22*		*7.45*	*8.24*	*11.47*	*11.47*			*12.47*	*12.47*										
Weilheim Bahnhof B ab	**5.36**	**6.30**	**7.35**	**8.05**	**8.35**	**11.55**	**11.55**			**13.03**	**13.05**	**13.44**	**14.42**	**15.30**	**15.35**		**16.14**	**17.45**	**18.44**		**15.25**
Weilheim Unterer Graben							11.58			13.05											
Weilheim Mittlerer Graben		6.32				11.57					13.08	13.47	14.45	15.32	15.38		16.17	17.47	18.46		15.27
Weilheim Realschule/Dachsbräu							**12.05**	**12.55**	**13.05**	**13.07**											
Weilheim Mittel-/Förderschule							**12.07**	**12.57**	**13.10**	**13.10**				**15.37**							
Weilheim Friedhof	5.38	6.33	7.37	8.07	8.37	11.58					13.10	13.49	14.47	15.42	15.40		16.18	17.49	18.47		15.28
Weilheim Römerstraße	5.39	6.34	7.38	8.08	8.38	11.59					13.12	13.51	14.49	15.44	15.42		16.19	17.50	18.48		15.29
Weilheim Am Weidenbach	5.40	6.35	7.39	8.09	8.39	12.00	12.11	13.01	13.15	13.15	13.14	13.53	14.51	15.46	15.44		16.21	17.51	18.50		15.31
Deutenhausen	5.41	6.37	7.40	8.10	8.40	12.01	12.12	13.02	13.17	13.17	13.15	13.54	14.52	15.48	15.45		16.23	17.53	18.52		15.32
Deutenhausen Riedlestraße									13.18												
Mambach Hardtstraße									13.19												
Marnbach	**5.43**	**6.39**	**7.42**	**8.12**	**8.42**	**12.03**	**12.14**	**13.03**	◖ **13.20**	**13.19**	**13.16**	**13.56**	**14.53**	**15.50**	**15.46**		**16.25**	**17.55**	**18.54**		**15.34**
Gossenhofen									13.22	13.22	13.18		14.55	15.51	15.48			17.56	◖ 18.56		
Eberfing									**13.25**	**13.25**	**13.21**		**14.59**	**15.54**	**15.51**			**17.58**	◖ **18.59**		
Haarsee Abzw.		6.41				12.05	12.16			13.30	13.26	13.58	15.04	16.00	15.56		16.27	18.03			15.36
Magnetsried	5.48	6.43	7.47	8.17	8.47	12.07	12.18			13.32	13.28	14.00	15.06	16.02	15.58		16.29	18.05			15.38
Hübschmühle		6.44				12.08	12.19			13.33	13.29	14.01	15.07	16.03	15.59		16.30	18.06			15.39
Jenhausen										13.35											
Oppenried		6.45				12.10	12.20			13.37	13.30	14.02	15.08	16.04	16.00		16.32	18.07			15.40
Schmitten Abzw.		6.46				12.11	12.21			13.38	13.31	14.03	15.09	16.05	16.01		16.33	18.08			15.41
Eisenrain Abzw.		6.47				12.12	12.22			13.39	13.32	14.04	15.10	16.06	16.02		16.34	18.09			15.42
Seeshaupt Bahnhof	**5.53**	**6.49**	**7.52**	**8.22**	**8.52**	**12.13**	**12.24**			**13.42**	**13.33**	**14.06**	**15.12**	**16.08**	**16.03**		**16.36**	**18.12**			**15.44**
Seeshaupt Schule		6.51				12.15	12.25			13.45	13.35	14.08	15.14	16.10	16.05		16.38	18.14			15.46
Staltach Abzw. Ostersee		6.56				12.20				13.50		14.14	15.20				16.44	18.19			15.51
Iffeldorf Abzw. Bahnhof		6.58				12.22				13.52		14.16	15.22				16.46	18.21			15.53
Iffeldorf Staltacher Straße		7.00				12.23				13.53		14.18	15.24				16.47	18.22			15.54
Untereurach Bahnübergang		7.02				12.25				13.54		14.19	15.25				16.49	18.23			15.56
Untereurach Seeshaupter Str.	5.58		7.57	8.27	8.57																
Penzberg Kirnberg	6.00	7.05	7.59	8.29	8.59	12.26				13.56		14.22	15.28				16.51	18.25			15.58
Penzberg Altenheim						12.27				13.57		14.23	15.29				16.52	18.26			◖ 15.59
Penzberg Steigenberg						12.28				13.58		14.24	15.30				16.53	18.27			◖ 16.00
Penzberg Roche West	◖ 6.02	◖ 7.08	◖ 8.01	◖ 8.31	◖ 9.01																
Penzberg Roche Haupttor	◖ **6.04**	◖ **7.10**	◖ **8.03**	◖ **8.33**	◖ **9.03**																
Penzberg Nonnenwaldstraße	◖ 6.07	◖ 7.13	◖ 8.06	◖ 8.36	◖ 9.06																
Penzbg. Seeshaupter Str/Hörbiger						12.29				14.00		14.25	15.31				16.54	18.28			◖ 16.01
Penzbg. Seeshaupter Str/Friedhof						12.30				14.01		14.26	15.32				16.55	18.29			◖ 16.02
Penzberg Philippstraße ↓	6.10	7.18	8.09	8.39	9.09	12.35				14.03		14.28	15.34				16.57	18.31			◖ 16.04
Penzberg Bahnhof an	**6.12**		**8.11**	**8.41**	**9.11**					**14.07**		**14.30**	**15.36**				**16.59**	**18.33**			◖ **16.06**
Anschlußhinweis																					
Zug nach Kochel ab																					

Erläuterungen :
F = Montag - Freitag an schulfreien Tagen
S = Montag - Freitag an Schultagen
D = Montag - Donnerstag an Werktagen
N = Montag - Donnerstag an Schultagen
♿ = behindertengerechter Bus (soweit betrieblich möglich, ohne Gewähr)
4 = fährt nach Obersöchering
◖ = hält nur zum Aussteigen

9655 * Penzberg - Seeshaupt - Weilheim

DB BAHN
Oberbayernbus

Regionalverkehr Oberbayern GmbH, Niederlassung West, Betr. Weilheim, Tel.: (08 81) 92 47 70, www.rvo-bus.de

Fahrplan gültig ab 13. Dezember 2020
Am 24. und 31.12. Betrieb wie Samstag
An Sonn- und Feiertagen kein Betrieb. Am Buß- und Bettag Betrieb nach Ferienfahrplan.
Weitere Fahrten zwischen Penzberg und Seeshaupt siehe Linie 9614, Eberfing - Weilheim Linie 9602.
*** Anerkennung von Schienenfahrausweisen gemäß Tarifbestimmungen zwischen Penzberg und Seeshaupt**

		Montag - Freitag														Samstag
Fahrtnummer		002	026	004	014	012	008	020	024	028	010	030	018	022	016	626
Haltestellen		♿	S ♿	F ♿	S ♿	S ♿			S	S ♿	F ♿	S ♿	♿	♿	♿	♿
Penzberg Bahnhof Steig 1	ab			**6.15**	**6.18**		**8.00**	**9.00**				**14.40**	**15.48**	**16.56**		**6.47**
Penzberg Zentrum				6.17	6.20		8.02	9.02				14.42	15.50	16.58		6.48
Penzberg Karlstraße												14.43	15.51			
Penzbg. Seeshaupter Str/Friedhof				6.18	6.21		8.04	9.04				14.44	15.52			6.50
Penzberg Nonnenwaldstraße														17.02		
Penzberg Roche Haupttor												**14.50**	**16.00**	**17.05**	**18.25**	
Penzberg Roche West												14.52	16.02	17.07	18.27	
Penzbg. Seeshaupter Str/Hörbiger				6.19	6.22		8.05	9.05								6.51
Penzberg Steigenberg				6.20	6.23		8.06	9.06								6.52
Penzberg Altenheim				6.21	6.24		8.07	9.07								6.53
Penzberg Kimberg				6.22	6.25		8.08	9.08				14.55	16.04	17.09	18.29	6.54
Untereurach Seeshaupter Str.													16.06	17.11	18.31	6.56
Untereurach Bahnübergang				6.24	6.27		8.10	9.10				14.57				
Iffeldorf Staltacher Straße				6.26	6.29		8.12	9.12				14.59				
Iffeldorf Abzw. Bahnhof				6.27	6.30		8.13	9.13				15.00				
Staltach Abzw. Ostersee				6.29	6.32		8.15	9.15				15.02	16.08	17.13	18.33	6.58
Seeshaupt Schule				**6.34**	**6.38**		**8.20**	**9.20**	**12.28**		**13.41**		**16.12**	**17.18**	**18.37**	**7.04**
Seeshaupt Bahnhof				6.36	6.40		8.22	9.22	12.30		13.44	15.08	16.14	17.21	18.38	7.06
Eisenrain Abzw.				6.38	6.42		8.23	9.23	12.31		13.45	15.09	16.16	17.23	◖ 18.40	7.07
Schmitten Abzw.				6.39	6.43		8.24	9.24	12.32		13.46	15.10	16.17	17.24	◖ 18.41	7.08
Oppenried				6.40	6.44		8.25	9.25	12.33		13.47	15.11	16.18	17.25	◖ 18.42	7.09
Jenhausen						7.24										
Jenhausen Abzw.				6.41	6.46	7.25	8.26	9.26	12.34		13.48	15.12	16.19	17.27	◖ 18.43	7.10
Magnetsried				6.42	6.49	7.28	8.27	9.27	12.36		13.50	15.13	16.21	17.28	◖ 18.44	7.11
Haarsee Abzw.				6.44	6.51	7.30	8.29	9.29	12.38		13.52	15.15	16.23	17.30	◖ 18.46	7.13
Gossenhofen			6.45	6.46		7.34	8.31	9.31								
Eberfing		**5.47**	**6.50**	**6.49**		**7.39**	**8.34**	**9.34**		**13.27**						
Marnbach		**5.50**	**6.55**	**6.54**	**6.54**	**7.43**	**8.39**	**9.39**	**12.40**	**13.32**	**13.54**	**15.18**	**16.25**	**17.32**	◖ **18.48**	**7.15**
Deutenhausen		5.52	6.58	6.55	6.57	7.45	8.40	9.40	12.41	13.33	13.55	15.19	16.26	17.33	◖ 18.49	7.16
Weilheim Am Weidenbach		5.53	7.00	6.56	6.59		8.41	9.41	12.42	13.34	13.56	15.20	16.27	17.35	◖ 18.50	7.17
Weilheim Mittel-/Förderschule						7.50										
Weilheim Römerstraße		5.55	7.02	6.57	7.01		8.43	9.43	◖ 12.44	13.36	13.57	15.21	16.29	17.37	◖ 18.52	7.19
Weilheim BFZ					7.04											
Weilheim Friedhof				6.58			8.44	9.44	◖ 12.45	13.37	13.58	15.23	16.31	17.39	◖ 18.53	7.21
Weilheim Mittlerer Graben	↓	5.57		7.00		7.55	8.47	9.47	◖ 12.47	13.40	14.00					7.23
Weilheim Bahnhof	an	**6.00**	◖ **7.10**	**7.03**	**7.07**	**8.00**	**8.51**	**9.51**		**13.44**	**14.03**	**15.27**	**16.35**	**17.44**	◖ **18.56**	**7.25**
Anschlußhinweis																
Zug nach München	*ab*	*6.10*	*7.18*	*7.11*	*7.11*	*8.12*				*13.49*	*14.18*		*16.49*	*17.49*	*19.12*	*7.49*
Zug nach Garmisch-Partenk.	*ab*	*6.27*		*7.12*	*7.12*	*8.12*	*9.12*	*10.12*			*14.12*		*16.48*	*17.49*	*19.12*	*7.48*
Weilheim Gymnasium B 2	an		7.16													
Weilheim Realschule/Dachsbräu	an				7.14											

Erläuterungen :

F = Montag - Freitag an schulfreien Tagen
S = Montag - Freitag an Schultagen

♿ = behindertengerechter Bus (soweit betrieblich möglich, ohne Gewähr)

◖ = hält nur zum Aussteigen

9656 * Weilheim - Peißenberg - Hohenpeißenberg - Peiting - Schongau

DB BAHN
Oberbayernbus

Regionalverkehr Oberbayern GmbH, Niederlassung West, Betr. Weilheim, Tel.: (08 81) 92 47 70, www.rvo-bus.de

Am 24. und 31.12. Betrieb wie Samstag
An Sonn- und Feiertagen kein Betrieb. Am Buß- und Bettag Betrieb nach Ferienfahrplan.
*** Anerkennung von Schienenfahrausweisen gemäß Tarifbestimmungen zwischen Weilheim und Schongau**

	Montag - Freitag																				Samstag	
Fahrtnummer	016	006	002	030	032	008	020	028	010	036	022	122	026	004	112	012	014	042	142	018	616	604
Haltestellen	♿	♿	♿	S	S	S ♿ 99				F4 ♿ 99	N	S4 ♿ 99	S ♿	N ♿	F ♿	S ♿	♿	D	⑤	♿		
Weilheim Fa. Zarges ab										12.40		12.40						15.43				
Anschlußhinweis																						
Zug aus München an			*5.38*					*9.39*	*11.39*	*12.10*	*12.10*	*12.10*	*12.39*	*13.39*	*14.10*	*14.10*	*15.10*	*15.38*	*15.38*	*16.47*	*6.44*	*11.10*
Zug aus Garmisch-Partenk. an	*5.02*		*5.39*						*11.47*				*12.47*							*16.47*	*6.47*	
Weilheim Bahnhof ab	**5.15**		**6.05**					**9.50**	**11.55**	**12.35**	**12.35**	**12.35**	**12.52**	**13.50**	**14.20**	**14.20**	**15.20**	**15.48**	**15.48**	**17.03**	**6.55**	**11.20**
Weilheim Unterer Graben	5.17		6.07					9.52	12.00	12.47			12.54	13.52	14.22	14.22	15.23	15.51	15.51	17.06	6.57	11.22
Weilheim Hallenbad	5.18		6.08					9.54		◖12.49				13.53	14.24	14.24	15.27	15.53	15.53	17.08	6.59	11.24
Weilheim Berufsschule											12.45	12.45										
Weilheim Gymnasium									12.07		12.55	12.55	12.58									
Weilheim Mittel-/Förderschule									12.09				13.00									
Weilheim Pollinger Straße	5.19		6.09					9.55	12.12	◖12.50	12.57	12.57	13.01	13.54	14.27	14.27	15.29	15.55	15.55	17.10	7.00	11.25
Polling Gasthof Neuwirt									12.14				13.04		14.29	14.29						
Polling Maibaum													13.05									
Polling Hofmarkstraße									**12.19**				**13.07**		**14.30**	**14.30**						
Gewerbegebiet Achalaich	5.21		6.10					9.56		◖12.52	12.59	12.59		13.55			15.31	15.57	15.57	17.12	7.01	11.26
Oderding	5.23					7.25		9.58	12.22	◖12.54	13.01	13.01	13.11	13.57	14.34	14.34	15.34	15.59	15.59	17.14		11.28
Untermühle	5.24		6.13			7.27		10.00	12.24	◖12.55	13.02	13.02	13.13	13.58	14.36	14.36	15.37	16.01	16.01	17.16	7.03	11.30
Peißenberg Kirche St. Johann	5.25		6.14			7.28		10.01	12.25	◖12.56	13.03	13.03	13.14	13.59	14.37	14.37	15.39	16.02	16.02	17.18	7.04	11.31
Peißenberg Kriegerdenkmal	5.26		6.15			7.29		10.02	12.26	◖12.57	13.04	13.04	13.15	14.00	14.38	14.38	15.41	16.03	16.03	17.19	7.05	11.32
Peißenberg Krankenhaus	5.27		6.16			7.31		10.03	12.28	◖12.58	13.05	13.05	13.16	14.01	14.39	14.39	15.43	16.04	16.04	17.20	7.06	11.33
Peißenberg Rathaus	**5.29**		**6.18**			**7.33**		**10.05**	**12.30**	**◖13.00**	**13.07**	**13.07**	**13.18**	**14.03**	**14.41**	**14.41**	**15.45**	**16.06**	**16.06**	**17.22**	**7.08**	**11.34**
Peißenberg Moosleite/Bahnhof	5.30		6.19					10.06	12.31	◖13.01	13.08	13.08	13.19	14.04	14.42	14.42	15.46	16.07	16.07	17.23	7.09	11.35
Peißenberg Ruprich	5.31																				7.10	
Peißenberg Schongauer Str.	5.32																				7.11	
Peißenberg Böbinger Straße	5.33																					
Peißenberg Grillo	5.34																					
Peißenberg Schongauer-/Wörther Str.			6.20					10.07	12.32	◖13.02	13.09	13.09	13.20	14.05	14.43	14.43	15.47	16.08	16.08	17.24		11.36
Peißenberg Wörther Straße			6.21					10.08	12.33	◖13.03	13.10	13.10	13.21	14.06	14.45	14.45	15.48	16.09	16.09	17.26		11.37
Peißenberg Wörth Kirche			**6.23**			**7.38**		**10.10**	**12.35**	**◖13.05**	**13.12**	**13.12**	**13.24**	**14.07**	**14.49**	**14.49**	**15.50**	**16.11**	**16.11**	**17.27**		**11.39**
Peißenberg Sonnenstraße			6.24			7.37		10.11		◖13.07	13.13	13.13	◖13.25			14.50	15.51	16.12	16.12	17.28		11.40
Peißenberg Zellerweg			6.25					10.12		◖13.08	13.14	13.14	◖13.26			14.51	15.52	16.13	16.13	17.29	7.12	11.41
Peißenberg Hochreuther Str.			6.26					10.12		◖13.09	13.15	13.15	◖13.27			14.51	15.53	16.14	16.14	17.30	7.12	11.42
Peißenberg Schongauer-/Rigistr.	5.35		6.27					10.13		◖13.10	13.16	13.16	◖13.28			14.52	15.54	16.15	16.15	17.31	7.13	11.43

	Montag - Freitag																				Samstag	
Fahrtnummer	016	006	002	030	032	008	020	028	010	036	022	122	026	004	112	012	014	042	142	018	616	604
Haltestellen	♿	♿	♿	S	S					F4 ♿ 99	N	S4 ♿ 99	S ♿			S ♿	♿	D	⑤	♿		
Hohenpeißenberg Unterbau ab	5.38		6.30					10.15		◖13.13	13.19	13.19	◖13.31			14.55	15.56	16.19	16.19	17.32	7.15	11.45
Hohenpeißenberg Steinfall	5.39		6.31	6.45			8.42	10.17		◖13.14	13.20	13.20	◖13.32			14.56	15.58	16.20	16.20	17.33	7.17	11.46
Hohenpeißenberg Schächen	5.41		6.32	6.45			8.42	10.17		◖13.15	13.21	13.21	◖13.34			14.57	15.58	16.21	16.21	17.35	7.17	11.46
Hohenpeißenberg Rathaus	**5.42**		**6.33**	**6.46**			**8.43**	**10.18**		**◖13.16**	**13.22**	**13.22**	**◖13.35**			**14.58**	**15.59**	**16.21**	**16.21**	**17.36**	**7.18**	**11.47**
Hohenpeißenberg Quellenweg	5.42		6.33	6.46			8.43	10.18		◖13.16	13.22	13.22	◖13.35			14.58	15.59	16.21	16.21	17.36	7.18	11.47
Hohenpeißenberg Gh. Hetten	5.43		6.34	6.47			8.44	10.19		◖13.17	13.23	13.23	◖13.36			14.59	16.00	16.22	16.22	17.37	7.19	11.48
Hohenpeißenberg Füssener Str.			6.36	6.48			8.45	10.21		◖13.18	13.25	13.25				15.01	16.02	16.23	16.23	17.39	7.21	11.49
Hohenbrand			6.38	6.50			8.47	10.23		◖13.20	13.27	13.27				15.03	16.04	16.25	16.25	17.41	7.23	11.51
Peiting Hausen			6.40	6.52			8.49	10.25		◖13.22	13.28	13.28				15.04	16.06	16.27	16.27	17.43	7.25	11.53
Peiting Münchner-/Birkenriedstraße		6.00	6.41	6.53	7.22		8.50	10.26		◖13.23	13.30	13.30				15.05	16.07	16.28	16.28	17.44		11.54
Peiting Birkenriedstraße		6.01	6.42	6.54	7.23			10.27		◖13.24	13.31	13.31				15.06	16.08	16.29	16.29	17.45		11.55
Peiting Dammstraße		6.02	6.43					10.28		◖13.25	13.32	13.32				15.07	16.09	16.30	16.30	17.46		11.56
Peiting Pater-Schelle-Straße							8.52				13.34	13.34										
Peiting Hauser Str.							8.54				13.36	13.36										
Peiting Bahnhof Ost										◖13.31	13.38	13.38						16.32	16.32			
Peiting Schönriedlstraße							8.55			◖13.32								16.34	16.34			
Peiting Gewerbegebiet Süd							8.56															
Peiting Bergwerkstr.							8.57			◖13.33								16.36	16.36			
Peiting Kapelle							8.58				13.39	13.39										
Peiting Azamstraße		**6.04**	**6.45**				**8.59**	**10.30**		**◖13.28**	**13.40**	**13.40**				**15.08**	**16.11**	**16.38**	**16.38**	**17.49**		**11.58**
Peiting Meierstraße		6.06	6.47				9.01	10.31		◖13.37	13.42	13.42				15.10	16.12	16.41	16.41	17.52		11.59
Peiting Obere Straße		6.06	6.48				9.02	10.32		◖13.37	13.42	13.42				15.11	16.13	16.41	16.41	17.53		12.00
Peiting Schongauer Straße		6.08	6.49	7.02	7.29		9.03	10.33		◖13.38	13.43	13.43				15.12	16.14	16.42	16.42	17.54	7.30	12.01
Schongau Peitinger Straße		6.10	6.50	7.04	7.31		9.05	10.35		◖13.40	13.45	13.45				15.14	16.16	16.44	16.44	17.56	7.32	12.03
Schongau Volksfestplatz ↓				7.06	7.33																	
Schongau Bahnhof an		**6.12**	**6.51**	**7.08**	**7.36**		**9.07**	**10.37**		**◖13.42**	**13.47**	**13.47**				**15.16**	**16.18**	**16.47**	**16.47**	**17.59**	**7.35**	**12.05**
Schongau Rathaus an							9.12	10.42			13.53	13.53				15.20	16.23					12.09

Erläuterungen :

S = Montag - Freitag an Schultagen
F = Montag - Freitag an schulfreien Tagen
D = Montag - Donnerstag an Werktagen
⑤ = Freitag
N = Montag - Donnerstag an Schultagen
S4 = Freitag an Schultagen
F4 = Freitag an schulfreien Tagen
◖ = hält nur zum Aussteigen
♿ = behindertengerechter Bus (soweit betrieblich möglich, ohne Gewähr)
99 = fährt Haltestellen in anderer Reihenfolge an

9656 * Schongau - Peiting - Hohenpeißenberg - Peißenberg - Weilheim

DB BAHN
Oberbayernbus

Regionalverkehr Oberbayern GmbH, Niederlassung West, Betr. Weilheim, Tel.: (08 81) 92 47 70, www.rvo-bus.de

Am 24. und 31.12. Betrieb wie Samstag
An Sonn- und Feiertagen kein Betrieb. Am Buß- und Bettag Betrieb nach Ferienfahrplan.
*** Anerkennung von Schienenfahrausweisen gemäß Tarifbestimmungen zwischen Schongau und Weilheim**

	Montag - Freitag																Samstag
Fahrtnummer	025	005	001	903	003	013	009	115	015	007	119	017	039	029	021	023	607
Haltestellen	♿	♿	S ♿	S	♿			F ♿	N ♿	S	F ♿	F	F ♿	S ♿	S ♿	S	
Schongau Rathaus ab						8.05	9.25						15.15	15.15	16.15	17.15	9.35
Schongau Bahnhof	**5.15**				**7.13**	**8.10**	**9.30**			**13.12**	**13.14**		**15.20**	**15.20**	**16.20**	**17.20**	**9.40**
Schongau Volksfestplatz										13.16				15.23	16.23		
Schongau Peitinger Straße	5.16				7.14	8.12	9.32			13.17	13.17		15.22	15.25	16.25	17.22	9.42
Peiting Schongauer Straße	5.18				7.16	8.14	9.34			13.19	13.19		15.24	15.27	16.27	17.24	9.44
Peiting Obere Straße	5.19					8.16	9.35			13.20	13.20		15.25	15.28	16.28	17.25	9.45
Peiting Meierstraße	5.20					8.17	9.36			13.21	13.21		15.26	15.29	16.29	17.26	9.46
Peiting Azamstraße	**5.22**					**8.18**	**9.38**			**13.24**	**13.24**		**15.28**	**15.31**	**16.31**	**17.28**	**9.48**
Peiting Bergwerkstr.						8.19											
Peiting Schönriedlstraße						8.21											
Peiting Bahnhof Ost						8.23											
Peiting Kapelle						8.25											
Peiting Dammstraße						8.27	9.40			13.26	13.26		15.30	15.33	16.33	17.30	9.50
Peiting Birkenriedstraße	5.24					8.28	9.41			13.27	13.27		15.31	15.34	16.34	17.31	9.51
Peiting Münchner-/Birkenriedstraße	5.25				7.19	8.30	9.42			13.29	13.29		15.32	15.35	16.35	17.32	9.52
Peiting Hausen					7.20	8.31	9.44			13.30	13.30		15.33	15.36	◖16.36	◖17.33	9.53
Hohenbrand	5.28				7.21	8.33	9.46			13.32	13.32		15.35	15.38	◖16.38	◖17.35	9.55
Hohenpeißenberg Füssener Str.	5.30				7.23	8.35	9.48			13.34	13.34		15.37	15.40	◖16.40	◖17.37	9.57
Hohenpeißenberg Gh. Hetten	5.31	5.55	6.32	7.24	7.25	8.37	9.50			13.36	13.36		15.39	15.42	◖16.42	◖17.39	9.59
Hohenpeißenberg Quellenweg	5.32	5.56	6.33	7.25	7.26	8.38	9.51			13.37	13.37		15.40	15.43	◖16.43	◖17.40	10.00
Hohenpeißenberg Rathaus	**5.32**	**5.56**	**6.33**	**7.26**	**7.27**	**8.39**	**9.52**			**13.38**	**13.38**		**15.40**	**15.43**	**◖16.43**	**◖17.40**	**10.00**
Hohenpeißenberg Schächen	5.33	5.57	6.34	7.27	7.28	8.40	9.53			13.39	13.39		15.41	15.44	◖16.44	◖17.41	10.01
Hohenpeißenberg Steinfall	5.34	5.58	6.35	7.28	7.30	8.41	9.54			13.40	13.40		15.42	15.45			10.02
Hohenpeißenberg Unterbau	5.35	5.59	6.36		7.31		9.56			13.41	13.41		15.43	15.46			10.03

	Montag - Freitag																Samstag	
Fahrtnummer	025	005	001	903	003	013	009	115	015	007	119	017	039	029	021	023	607	
Haltestellen	♿	♿	**S** ♿	**S**	♿			**F** ♿	**N** ♿	**S**	**F** ♿	**F**	**F** ♿	**S** ♿				
Peißenberg Schongauer-/Rigistr. ab	5.39	6.01	6.39		7.34		9.59			13.44	13.44		15.46	15.49			10.06	
Peißenberg Grillo		6.02	6.40															
Peißenberg Böbinger Straße		6.04	6.42															
Peißenberg Hochreuther Str.	5.40				7.35		10.00			13.45	13.45		15.46	15.49			10.06	
Peißenberg Zellerweg	5.41				7.36		10.01			13.46	13.46		15.47	15.50			10.07	
Peißenberg Schongauer Str.	5.42	6.05	6.44		7.37		10.02			13.47	13.47		15.48	15.51			10.08	
Peißenberg Sonnenstraße	5.43	6.06	6.45		7.38		10.03			13.48	13.48		15.49	15.52			10.09	
Peißenberg Wörth Kirche	**5.44**	**6.07**	**6.47**	**7.40**	**7.42**		**10.04**	**12.35**	**12.35**	**13.49**	**13.49**	**14.50**	**15.50**	**15.53**			**10.10**	
Peißenberg Wörther Straße	5.45	6.08	6.48		7.44		10.06	12.36	12.36	13.50	13.50	14.51	15.51	15.54			10.11	
Peißenberg Robert-Koch-Str.	5.46	6.09	6.49		7.46		10.08	12.37	12.37	13.51	13.51	14.52	15.52	15.55			10.12	
Peißenberg Moosleite/Bahnhof	5.47	6.10	6.50		7.47		10.09	12.37	12.37	13.52	13.52	14.53	15.53	15.56			10.13	
Peißenberg Rathaus	**5.48**	**6.11**	**6.51**		**7.48**		**10.10**	**12.38**	**12.38**	**13.53**	**13.53**	**14.54**	**15.54**	**15.57**			**10.14**	
Peißenberg Krankenhaus	5.50	6.12	6.53		7.49		10.11	12.40	12.40	13.55	13.55	14.56	15.56	15.59			10.16	
Peißenberg Kriegerdenkmal	5.51	6.13	6.54		7.50		10.12	12.41	12.41	13.57	13.57	14.57	15.57	16.00			10.17	
Peißenberg Kirche St. Johann	5.52	6.14	6.55		7.51		10.13	12.42	12.42	13.58	13.58	14.58	15.58	16.01			10.18	
Untermühle	5.53	6.15	6.56		7.52		10.15	12.43	12.43	13.59	13.59	15.00	16.00	16.03			10.20	
Oderding		6.18	6.58		7.55		10.17					15.02		16.04				
Gewerbegebiet Achalaich	5.55	6.20	6.59		7.58		10.19	12.44	12.44	14.02	14.02	15.04	16.02	16.06			10.22	
Weilheim Pollinger Straße	5.57	6.23	7.01		8.00		10.21	12.46	12.46	14.04	14.04	15.06	16.03	16.07			10.23	
Weilheim Realschule/Dachsbräu			7.08															
Weilheim Mittel-/Förderschule			7.12															
Weilheim Hallenbad	5.58	6.24			8.02		10.23	12.48	12.48	14.06	14.06	15.08	16.05	16.09			10.25	
Weilheim Unterer Graben	6.00	6.26			8.04		10.25	12.50	12.50	14.07	14.07	15.10	16.06	16.10			10.26	
Weilheim Bahnhof	6.03	6.29			8.07		10.29	12.54	12.54	14.10	14.10	15.14	16.09	16.13			10.29	
Anschlußhinweis																		
Zug nach München ab	*6.10*	*6.46*			*8.12*		*10.49*	*13.18*	*13.18*	*14.18*	*14.18*	*15.49*		*16.49*			*10.49*	
Zug nach Garmisch-Partenk. ab	*6.27*				*8.12*			*13.12*	*13.12*				*16.36*	*16.36*				
Weilheim Fa. Zarges an		6.34																

Erläuterungen :

S = Montag - Freitag an Schultagen
F = Montag - Freitag an schulfreien Tagen
N = Montag - Donnerstag an Schultagen
◖ = hält nur zum Aussteigen
♿ = behindertengerechter Bus (soweit betrieblich möglich, ohne Gewähr)

9657 Schongau - Altenstadt - Schwabsoien - Sachsenried - Ingenried

DB BAHN
Oberbayernbus

Regionalverkehr Oberbayern GmbH, Niederlassung West, Betr. Weilheim, Tel.: (08 81) 92 47 70, www.rvo-bus.de
Stand: 15.10.2020

Fahrplan gültig ab 13. Dezember 2020
Am 24. und 31.12. Betrieb wie Samstag
An Sonn- und Feiertagen kein Betrieb. Am Buß- und Bettag Betrieb nach Ferienfahrplan.
Weitere Fahrten zwischen Schongau und Altenstadt siehe Linie 9659.

	Montag - Freitag											Samstag	
Linie	9657	9821	9821	9657	9657	9657	9657	9821	9821	9821	9821	9821	
Fahrtnummer	001	019	021	903	003	105	005	011	013	015	017	601	
Haltestellen	♿	**S84**	**S2**	**S2**	**S2**	**F2**	**S2** ♿						
Anschlußhinweis													
Zug aus Weilheim an		*10.52*	*11.52*		*12.52*	*12.52*		*14.52*	*15.52*	*16.52*	*17.52*	*12.52*	
Schongau Bahnhof ab	**6.25**	**11.16**	**12.09**		**12.55**	**12.59**		**15.13**	**16.00**	**17.00**	**18.00**	**13.05**	
Schongau Rathaus						13.04		15.18	16.05	17.05	18.05	13.10	
Schongau Spinne	6.27	11.19	12.12		12.58	13.07		15.21	16.08	17.08	18.08	13.12	
Schongau Lechenbauerstraße			12.13	12.58	13.00		13.09						
Schongau Marktoberdorfer Str.	6.28	11.20				13.09		15.22	16.09	17.09	18.09	13.14	
Schongau Waldfriedhof	6.29	◖11.21	12.14			13.10	13.10	15.26	16.13	17.13	18.13	13.15	
Schongau Richard-Wagner-Ring	6.30	◖11.22	◖12.15			13.11	13.11	15.27	16.14	17.14	18.14	13.16	
Altenstadt Via-Claudia-Platz	**6.32**	**◖11.24**	**◖12.17**	**13.03**	**13.05**	**13.13**	**13.13**	**15.28**	**16.15**	**17.16**	**18.16**	**13.18**	
Altenstadt Rathaus	6.33	◖11.25	◖12.18	13.04	13.06	13.14	13.14	15.29	16.16	17.17	18.17	13.19	
Altenstadt Schwabsoier Str.	6.35	◖11.26	◖12.19			13.16	13.16	15.30	16.17	◖17.18	◖18.18	13.21	
Altenstadt Am Reiterweg	6.36	◖11.27	◖12.20			13.17	13.17	15.31	16.18	◖17.19	◖18.19	13.22	
Schwabbruck		◖11.31	◖12.24			13.22	13.22	15.35	16.22	◖17.22	◖18.22	13.25	
Schwabsoien Post		◖11.33	◖12.26			13.24	13.24	15.37	16.24	◖17.23	◖18.23	13.27	
Schwabsoien West		◖11.34	◖12.27		◖13.09	13.25	13.25	15.38	16.25	◖17.24	◖18.24	13.28	
Sachsenried Gartenweg		◖11.38	◖12.31		13.14	13.28	13.28	15.41	16.28	◖17.26	◖18.26	13.31	
Sachsenried Feuerwehrhaus		◖11.39	◖12.32		13.16	13.30	13.30	15.43	16.30	◖17.28	◖18.28	13.32	
Sachsenried Bahnhof		◖11.40	◖12.33		13.18	13.32	13.32	15.44	16.31	◖17.29	◖18.29	13.34	
Ingenried		**◖11.42**	**◖12.35**		**13.21**	**13.34**	**13.34**	**15.46**	**16.33**	**◖17.30**	**◖18.30**	**13.36**	
Erbenschwang		◖11.44	◖12.37			13.36	13.36	15.48	16.35	◖17.31	◖18.31	13.39	
Krottenhill		◖11.47	◖12.40		◖13.25	13.36	13.36	◖15.50	◖16.38	◖17.31	◖18.31	13.39	
Huttenried an		◖12.05	◖12.58					◖15.57					

Erläuterungen :

S2 = Montag - Freitag an Schultagen
F2 = Montag - Freitag an schulfreien Tagen

S84= Montag, Mittwoch und Freitag an Schultagen
◖ = hält nur zum Aussteigen

♿ **= behindertengerechter Bus (soweit betrieblich möglich, ohne Gewähr)**

9657 Ingenried - Sachsenried - Schwabsoien - Altenstadt - Schongau

DB BAHN
Oberbayernbus

Regionalverkehr Oberbayern GmbH, Niederlassung West, Betr. Weilheim, Tel.: (08 81) 92 47 70, www.rvo-bus.de
Stand: 15.10.2020

Fahrplan gültig ab 13. Dezember 2020
Am 24. und 31.12. Betrieb wie Samstag
An Sonn- und Feiertagen kein Betrieb. Am Buß- und Bettag Betrieb nach Ferienfahrplan.
Weitere Fahrten zwischen Schongau und Altenstadt siehe Linie 9659.

	Montag - Freitag								Samstag	
Linie	9821	9657	9657	9657	9657	9657	9657	9657	9821	
Fahrtnummer	002	002	004	904	906	006	008	010	602	
Haltestellen	**S2**	**S2**	**S2 ♿ 99**	**S2**	**S2 ♿**	**S2 ♿**	**♿**	**99**		
Erbenschwang ab	5.53	6.41					8.10	13.36	7.22	
Ingenried	**5.56**	**6.44**	**6.44**				**8.13**	**13.34**	**7.25**	
Krottenhill			6.50							
Sachsenried Bahnhof	5.58	6.46					8.14	13.32	7.26	
Sachsenried Feuerwehrhaus	6.00	6.49					8.16	13.30	7.28	
Sachsenried Gartenweg	6.01	6.51					8.17	13.28	7.29	
Schwabsoien West	6.04	6.54					8.20	13.25	7.32	
Schwabsoien Post	**6.05**	**6.55**	**7.02**				**8.21**	**13.46**	**7.33**	
Huttenried			6.55					13.39		
Schwabbruck	6.07	6.57	6.59	6.58			8.23	13.43	7.35	
Altenstadt Am Reiterweg	6.10	7.00	7.04				8.26	13.48	7.38	
Altenstadt Schwabsoier Str.	6.11	7.01	7.05				8.27	13.49	7.39	
Altenstadt Rathaus	6.13	7.04	7.07		7.26	7.26	8.29	13.51	7.41	
Altenstadt Via-Claudia-Platz	**6.14**	**7.06**			**7.27**	**7.27**	**8.30**	**13.52**	**7.42**	
Schongau Richard-Wagner-Ring	6.16	7.08					8.32	13.54	7.44	
Schongau Waldfriedhof	6.17	7.09					8.33	13.55	7.45	
Schongau Marktoberdorfer Str.	6.19						8.36	13.58	7.47	
Schongau Lechenbauerstraße		7.14	7.15	7.15	7.33	7.33				
Schongau Spinne	6.20	7.15	7.16			7.35	8.37	13.59	7.48	
Schongau Rathaus							8.39	◖ 14.01	7.51	
Schongau Bahnhof an	**6.24**	**7.17**	**7.20**			**7.39**	**8.43**	**◖ 14.05**	**7.55**	
Anschlußhinweis										
Zug nach Weilheim ab	*6.33*	*7.30*	*7.30*			*8.06*	*9.06*		*8.06*	

Erläuterungen :

S2 = Montag - Freitag an Schultagen
◖ = hält nur zum Aussteigen

♿ = behindertengerechter Bus (soweit betrieblich möglich, ohne Gewähr)

99 = fährt Haltestellen in anderer Reihenfolge an

9659 Schongau - Altenstadt - Hohenfurch - Schongau

DB BAHN
Oberbayernbus

Regionalverkehr Oberbayern GmbH, Niederlassung West, Betr. Weilheim, Tel.: (08 81) 92 47 70, www.rvo-bus.de

Fahrplan gültig ab 13. Dezember 2020
Am 24. und 31.12. Betrieb wie Samstag
An Sonn- und Feiertagen kein Betrieb. Am Buß- und Bettag Betrieb nach Ferienfahrplan.
Weitere Fahrten zwischen Schongau und Altenstadt siehe Linie 9657, Schongau und Hohenfurch Linie 9824.

		Montag - Freitag											Samstag
Fahrtnummer		001	013	015	017	019	003	105	005	007	009	011	601
Haltestellen		S ♿	S	♿			S ♿	F ♿	S ♿	S ♿		S ♿	♿
Anschlußhinweis													
Zug aus Weilheim	*an*			*7.52*			*11.52*	*12.52*	*12.52*	*13.55*	*14.52*	*17.52*	*13.52*
Schongau Bahnhof	ab	**6.42**	**7.18**	**8.15**			**12.14**	**13.00**	**13.00**	**14.05**	**15.11**	**18.00**	**14.20**
Schongau Rathaus										14.09	15.16	18.05	14.25
Schongau Spinne			7.21	8.18			12.17	13.03	13.03	14.11	15.20	18.07	14.27
Schongau Lechenbauerstraße							12.19		13.08				
Schongau Marktoberdorfer Str.			7.24	8.20				13.08		14.13	15.21	18.09	14.29
Schongau Waldfriedhof			7.26	8.22			12.22	13.10	13.10	14.14	15.22	18.12	14.32
Schongau Richard-Wagner-Ring			7.28	8.24			12.24	13.11	13.11	14.16	15.23	18.14	14.34
Altenstadt Via-Claudia-Platz		**6.47**	**7.30**	**8.27**			**12.25**	**13.15**	**13.15**	**14.17**	**15.25**	**18.15**	**14.35**
Altenstadt Rathaus		6.48	7.31	8.28			12.26	13.16	13.16	14.18	15.26	18.16	14.36
Altenstadt Schule			7.34										
Altenstadt Kaserne		6.49	7.37	8.29			12.27	13.17	13.17	14.19	15.27	18.17	14.37
Schwabniederhofen Süd		6.50	7.38	8.31			12.28	13.18	13.18	14.20	15.28	18.18	14.38
Schwabniederhofen		**6.51**	**7.39**	**8.32**			**12.29**	**13.19**	**13.19**	**14.21**	**15.29**	**18.19**	**14.39**
Schwabniederhofen Nord		6.52	7.40	8.33			12.30	13.20	13.20	14.22	15.30	18.20	14.40
Hohenfurch Abzw. Schule		6.54	7.42	8.35			12.32	13.21	13.21	14.24	15.32	18.22	14.42
Hohenfurch Rathaus		6.55	7.43	8.37			12.34	13.26	13.26	14.25	15.33	18.23	14.43
Hohenfurch B 17			**7.44**	**8.39**				**13.40**	**13.40**	**14.26**	**15.34**	**18.24**	**14.44**
Schongau Reitschule								◖ 13.41	◖ 13.41		◖ 15.35		
Schongau Kreiskrankenhaus			7.47	8.42	9.43	10.43		13.43	13.43			18.27	14.47
Schongau Kreiskrankenhaus Abzw.			7.48	8.43	◖ 9.44	◖ 10.44		13.44	13.44	14.30	15.38	18.28	14.48
Schongau Adalbert-Keis-Str.			7.49	8.45	◖ 9.45	◖ 10.45		13.45	13.45	14.32	15.39	18.29	14.49
Schongau Europaplatz				8.46	◖ 9.46	◖ 10.46		13.45	13.45	14.33	15.39		
Schongau Augsburger Str.				8.47	◖ 9.47	◖ 10.47		13.46	13.46	14.34	15.40		
Schongau Rathaus				8.50	◖ 9.50	◖ 10.50		13.49	13.49	14.37	15.43		
Schongau Bahnhof	an		**7.52**	**8.54**	**◖ 9.54**	**◖ 10.54**		**13.53**	**13.53**		**15.47**	**18.31**	**14.52**
Anschlußhinweis													
Zug nach Weilheim	*ab*		*8.06*	*9.06*	*10.06*	*11.06*		*14.06*	*14.06*		*16.06*	*19.06*	*15.06*

Erläuterungen :
S = Montag - Freitag an Schultagen
F = Montag - Freitag an schulfreien Tagen
◖ = hält nur zum Aussteigen
♿ = behindertengerechter Bus (soweit betrieblich möglich, ohne Gewähr)

9659 Schongau - Hohenfurch - Altenstadt - Schongau

DB BAHN Oberbayernbus

Regionalverkehr Oberbayern GmbH, Niederlassung West, Betr. Weilheim, Tel.: (08 81) 92 47 70, www.rvo-bus.de

Fahrplan gültig ab 13. Dezember 2020
Am 24. und 31.12. Betrieb wie Samstag
An Sonn- und Feiertagen kein Betrieb. Am Buß- und Bettag Betrieb nach Ferienfahrplan.
Weitere Fahrten zwischen Schongau und Altenstadt siehe Linie 9657, Schongau und Hohenfurch Linie 9824.

	Montag - Freitag											Samstag
Fahrtnummer	002	004	106	906	006	010	012	020	016	018	014	602
Haltestellen	♿		F ♿	S ♿	S ♿	S ♿	♿	♿	S	S	F ♿	♿
Anschlußhinweis												
Zug aus Weilheim an							*8.52*	*9.52*			*16.52*	*9.52*
Schongau Bahnhof ab		**5.57**					**9.00**	**10.00**			**17.00**	**10.00**
Schongau Rathaus							9.04	10.04			17.04	10.04
Schongau Augsburger Str.							9.07	10.07			17.07	10.07
Schongau Europaplatz							9.08	10.08			17.08	10.08
Schongau Adalbert-Keis-Str.		5.59					9.09	10.09			17.09	10.09
Schongau Kreiskrankenhaus Abzw.		6.00										
Schongau Kreiskrankenhaus							9.11	10.11			17.11	10.11
Hohenfurch B 17		**6.03**									**17.14**	**10.14**
Hohenfurch Rathaus	4.58	6.04	7.00		7.00	7.25			12.35		17.15	10.15
Hohenfurch Abzw. Schule	4.59	6.05	7.01	7.02	7.02				12.37		17.16	10.16
Schwabniederhofen Nord	5.01	6.07	7.03	7.03	7.03				12.40		17.18	10.18
Schwabniederhofen	**5.02**	**6.08**	**7.04**	**7.04**	**7.04**				**12.41**		**17.19**	**10.19**
Schwabniederhofen Süd	5.03	6.09	7.05	7.05	7.05				12.42		17.20	10.20
Altenstadt Kaserne	5.04	6.10	7.06	7.07	7.07				12.43		17.21	10.21
Altenstadt Schule									12.50	13.05		
Altenstadt Rathaus	5.06	6.12	7.08	7.09	7.09				12.52	13.07	17.22	10.22
Altenstadt Via-Claudia-Platz	**5.07**	**6.13**	**7.09**	**7.10**	**7.10**				**12.53**	**13.08**	**17.23**	**10.23**
Schongau Richard-Wagner-Ring	◆ 5.08	6.14	7.10						12.55	13.09	17.24	10.24
Schongau Waldfriedhof		6.15	7.11						12.57	13.09	17.26	10.25
Schongau Marktoberdorfer Str.	5.20	6.18	7.14						12.59	13.10	17.29	10.27
Schongau Lechenbauerstraße				7.14	7.15	7.35						
Schongau Spinne	5.21	6.20	7.16	7.15	7.16				13.00	13.10	17.31	10.29
Schongau Europaplatz					7.17							
Schongau Rathaus											17.33	10.33
Schongau Bahnhof an	**5.24**	**6.24**	**7.20**						**13.02**	**13.12**	**17.38**	**10.37**
Anschlußhinweis												
Zug nach Weilheim ab	*5.28*	*6.33*	*7.30*						*13.09*		*18.06*	*11.06*

Erläuterungen :
S = Montag - Freitag an Schultagen
F = Montag - Freitag an schulfreien Tagen
◆ = Bus fährt über Schongau West. Weitere Haltestellen siehe Stadtverkehr Schongau (Linie 9820).
♿ = behindertengerechter Bus (soweit betrieblich möglich, ohne Gewähr)

9821 Schongau - Lechbruck - Prem - Steingaden

DB BAHN
Oberbayernbus

Regionalverkehr Oberbayern GmbH, Niederlassung West, Betr. Weilheim, Tel.: (08 81) 92 47 70, www.rvo-bus.de
Stand: 06.11.2020

Fahrplan gültig ab 13. Dezember 2020
Am 24. und 31.12. Betrieb wie Samstag. An Sonn- und Feiertagen kein Betrieb. Am Buß- und Bettag Betrieb nach Ferienfahrplan.

	Montag - Freitag													Samstag
Linie	9821	72	9821	9821	9821	9821	9821	9821	9821	9821	9821	9821	9821	9821
Fahrtnummer	001	949	003	019	005	021	007	009	109	011	013	015	017	601
Haltestellen	S ♿	S		S84	S ♿	S	S	S	F ♿	99	99			
Anschlußhinweis														
Zug aus Weilheim an			*7.51*	*10.52*	*11.52*	*11.52*		*12.52*	*12.52*	*14.52*	*15.52*	*16.52*	*17.52*	*12.52*
Schongau Bahnhof ab	**5.50**		**7.55**	**11.16**	**12.05**	**12.09**		**12.55**	**12.58**	**15.13**	**16.00**	**17.00**	**18.00**	**13.05**
Schongau Rathaus					12.10				13.03	15.18	16.05	17.05	18.05	13.10
Schongau Berufsschule								12.59						
Schongau Spinne	5.53		7.58	11.19	12.13	12.12		13.02	13.06	15.21	16.08	17.08	18.08	13.12
Schongau Lechenbauerstraße					12.17	12.13	12.59	13.08						
Schongau Marktoberdorfer Str.	5.54		7.59	11.20					13.08	15.22	16.09	17.09	18.09	13.14
Schongau Rößlekeller	5.55		8.00		12.18		13.00	13.09	13.09	15.23	16.10	17.10	18.10	
Schongau Kreisverkehr	5.56		8.01		12.19		13.01	13.10	13.10	15.24	16.11	17.11	18.11	
Schongau Äußerer Westen	5.58		8.03		12.21			13.12	13.12					
B 472 Abzw. Burggen	6.00		8.05	◖11.52	12.23	◖12.45	13.05	13.14	13.14	15.57	16.42	◖17.32	◖18.32	13.42
Tannenberg Abzw.	6.01		8.06	◖11.53	12.24	◖12.46	13.06	13.17	13.17			◖17.33	◖18.33	13.43
Haus Fichtl	6.02		8.07	◖11.55	12.25	◖12.48	13.07	13.18	13.18			◖17.34	◖18.34	13.44
Burggen Dorfbrunnen	**6.04**		**8.09**	**◖11.56**	**12.27**	**◖12.49**	**13.10**	**13.21**	**13.21**	**16.04**	**16.49**	**◖17.35**	**◖18.35**	**13.46**
Tannenberg				◖11.59		◖12.52	13.14			◖16.01	◖16.46			
Bernried (Gde. Burggen)				◖12.00		◖12.53	13.16			◖16.00	◖16.45			
Haslach Abzw.	6.07		8.12		12.30			13.24	13.24	16.07	16.52	◖17.38	◖18.38	13.49
Haslacher See	6.08		8.13		12.31			13.25	13.25	16.08	16.53	◖17.39	◖18.39	13.50
Bernbeuren Schongauer Str.	6.09		8.14		12.32			13.26	13.26	16.09	16.54	◖17.40	◖18.40	13.51
Bernbeuren Schnitzer	6.10		8.15		12.33			13.27	13.27	16.10	16.55	◖17.41	◖18.41	13.52
Bernbeuren Füssener Straße	**6.12**	**7.30**	**8.17**					**13.30**	**13.30**	**16.11**	**16.56**	**◖17.43**	**◖18.43**	**13.53**
Ried (Gde. Bernbeuren)	6.13		8.18					13.32	13.32	16.12	16.57	◖17.44	◖18.44	13.54
Grundelsberg	6.14		8.19					13.34	13.34	16.13	16.58	◖17.45	◖18.45	13.56
Echerschwang Abzw.	6.15		8.20					13.35	13.35	16.14	16.59	◖17.46	◖18.46	13.57
Lechbruck Altersheim	6.16		8.21					13.36	13.36	16.15	17.00	◖17.47	◖18.47	13.58
Lechbruck Unteres Dorf	6.17	7.35	8.22					13.37	13.37	16.16	17.01	◖17.48	◖18.48	13.59
Lechbruck Rathaus	**6.19**	**7.36**	**8.24**					**13.39**	**13.39**	**16.18**	**17.03**	**◖17.50**	**◖18.50**	**14.01**
Anschlußhinweis														
Bus nach Füssen ab	*6.49*		*8.30*					*13.50*	*14.20*	*16.25*		*18.05*		*14.20*
Lechbruck Gründl ab	6.20		8.25					13.40	13.40	16.19	17.04			14.02
Prem Angerweg	6.21		8.26					13.43	13.43	16.20	17.05			14.03
Prem Bergblick										16.21	17.06			14.04
Prem Post										16.22	17.07			14.07
Prem Helmau										16.24	17.09			14.09
Gründl Abzw. Prem										16.25	17.10			14.10
Steingaden Vordergründl										16.26	17.11			14.12
Steingaden Karlsebene										16.27	17.12			14.13
Steingaden Urspring										16.28	17.13			14.14
Steingaden Feuerwehrhaus an										**16.32**	**17.18**			**14.17**

Erläuterungen :
S = Montag - Freitag an Schultagen
F = Montag - Freitag an schulfreien Tagen
S84= Montag, Mittwoch und Freitag an Schultagen
◖ = hält nur zum Aussteigen
♿ = behindertengerechter Bus (soweit betrieblich möglich, ohne Gewähr)
99 = fährt Haltestellen in anderer Reihenfolge an

9821 Steingaden - Prem - Lechbruck - Schongau

DB BAHN
Oberbayernbus

Regionalverkehr Oberbayern GmbH, Niederlassung West, Betr. Weilheim, Tel.: (08 81) 92 47 70, www.rvo-bus.de
Stand: 06.11.2020

Fahrplan gültig ab 13. Dezember 2020
Am 24. und 31.12. Betrieb wie Samstag. An Sonn- und Feiertagen kein Betrieb. Am Buß- und Bettag Betrieb nach Ferienfahrplan.

	Montag - Freitag										Samstag
Linie	9821	9821	9821	9821	9821	9821	72	9821	72	9821	9821
Fahrtnummer	002	004	906	904	006	008	911	010	925	012	602
Haltestellen	S		S	S		S ♿	S		S120	♿	
Steingaden Feuerwehrhaus ab										**16.33**	**6.50**
Steingaden Urspring										16.35	6.53
Steingaden Karlsebene										16.36	6.54
Steingaden Vordergründl										16.37	6.55
Prem Angerweg		6.22			8.27			13.45		16.41	6.58
Prem Bergblick		|			8.28			13.46		16.42	6.58
Prem Post		6.24			8.29			13.47		16.45	6.59
Prem Helmau		6.26			8.31			13.49		16.47	7.01
Lechbruck Gründl		6.27			8.32			13.50		16.49	7.02
Anschlußhinweis											
Bus aus Füssen an		*6.27*			*8.14*			*13.40*	*15.28*	*16.38*	*6.24*
Lechbruck Rathaus ab		**6.29**			**8.36**		**13.29**	**13.54**	**15.34**	**16.55**	**7.03**
Lechbruck Unteres Dorf		6.31			8.38		13.31	13.56	15.36	16.57	7.04
Lechbruck Altersheim		6.32			8.39		|	13.57	|	16.58	7.05
Echerschwang Abzw.		6.33			8.40		|	13.58	|	16.59	7.06
Grundelsberg		6.35			8.41		|	13.59	|	17.00	7.07
Ried (Gde. Bernbeuren)		6.37			8.42		|	14.00	|	17.02	7.08
Bernbeuren Füssener Straße	**5.39**	**6.40**	**6.42**		**8.43**		**13.46**	**14.01**	**15.51**	**17.03**	**7.09**
Bernbeuren Schnitzer	5.40	6.42	6.46		8.44	12.35		14.02		17.04	7.10
Bernbeuren Schongauer Str.	5.41	6.43	|		8.45	12.36		14.03		17.05	7.11
Haslacher See	5.42	6.44	|		8.46	12.38		14.04		17.06	7.12
Haslach Abzw.	5.43	6.45	|		8.47	12.40		14.05		17.07	7.13
Bernried (Gde. Burggen)	|	|	|	6.47	|	|		|		|	|
Tannenberg	|	|	|	6.49	|	|		|		|	|
Burggen Dorfbrunnen	**5.46**	**6.48**	|	**6.53**	**8.50**	**12.43**		**14.08**		**17.10**	**7.16**
Haus Fichtl	5.48	6.50	|	|	8.52	12.45		14.10		17.12	7.17
Tannenberg Abzw.	5.49	6.52	|	|	8.53	12.46		14.11		17.14	7.18
B 472 Abzw. Burggen	5.50	6.56	|	|	8.54	12.48		14.12		17.15	7.19
Schongau Äußerer Westen	|	6.58	|	|	8.56	12.50		14.14		17.17	|
Schongau Kreisverkehr	|	7.00	|	|	8.58	12.52		14.16		17.19	|
Schongau Rößlekeller	|	7.02	|	|	8.59	12.53		14.17		17.20	|
Schongau Marktoberdorfer Str.	6.19	7.07	|	7.20	9.00	12.54		14.18		17.21	7.47
Schongau Lechenbauerstraße	|	|	7.05		|	|		|		|	
Schongau Spinne	6.20	7.08			9.02	12.55		14.20		17.22	7.48
Schongau Rathaus	|	|			◖ 9.04			14.22		|	7.51
Schongau Bahnhof an	**6.24**	**7.13**			**9.08**			**14.26**		**17.25**	**7.55**
Anschlußhinweis											
Zug nach Weilheim ab	*6.33*	*7.30*						*15.06*		*18.06*	*8.06*

Erläuterungen :

S = Montag - Freitag an Schultagen
S120= Montag - Donnerstag an Schultagen

◖ = hält nur zum Aussteigen

♿ = **behindertengerechter Bus (soweit betrieblich möglich, ohne Gewähr)**

9822 Schongau - Peiting - Rottenbuch - Echelsbacher Brücke - Steingaden

DB BAHN
Oberbayernbus

Regionalverkehr Oberbayern GmbH, Niederlassung West, Betr. Weilheim, Tel.: (08 81) 92 47 70, www.rvo-bus.de

Am 24. und 31.12. Betrieb wie Samstag. An Sonn- und Feiertagen kein Betrieb. Am Buß- und Bettag Betrieb nach Ferienfahrplan.
Weitere Fahrten zwischen Schongau und Peiting siehe Linie 9656, Rottenbuch und E.-Brücke/Steingaden Linie 9651.

	Montag - Freitag																								Samstag			
Linie	9822	9822	9822	9822	73	9822	9606	9822	9822	9822	9822	9822	9822	9822	9651	9822	9822	9822	9822	9822	9822	9822	73	9822	9822	9822	73	9822
Fahrtnummer	001	021	037	003	018	007	015	029	005	011	015	031	013	917	025	125	025	009	035	033	017	019	028	027	601	603	618	611
Haltestellen	♿	S ♿	S ♿	♿		F ♿		S	S	F ♿	S ♿	F ♿	S ♿	S	S	F ♿	N ♿	S	F ♿	S	N	♿	♿				♿	
Schongau Berufsschule ab																				15.55								
Schongau Rathaus				8.25		10.00		10.45	12.03	12.07		13.02	13.03			13.45	14.30	15.20	15.50		16.30	17.30		18.10		8.25		12.10
Schongau Europaplatz																	14.34	15.24										
Schongau Bahnhof	**5.55**	**6.05**	**6.18**	**8.30**		**10.05**		**10.50**	**12.08**	**12.12**	**13.02**	**13.06**	**13.08**	**13.13**		**13.50**	**14.38**	**15.28**	**15.55**	**16.00**	**16.39**	**17.35**		**18.14**	**5.45**	**8.30**		**12.15**
Schongau Volksfestplatz									12.13		13.07		13.11	13.18			14.40	15.30			16.40							
Schongau Peitinger Straße	5.57	6.06	6.19	8.31		10.06		10.52	12.14	12.13	13.08	13.08	13.12			13.53	14.41	15.31	15.57		16.42	17.37		18.16	5.47	8.31		12.16
Peiting Schongauer Straße	5.59	6.08	6.21	8.33		10.08		10.54	12.16	12.15	13.10	13.10	13.14	13.19		13.54	14.42	15.32	15.59		16.44	17.39		18.18	5.49	8.33		12.18
Peiting Obere Straße	6.00	6.09	6.22	8.35		10.10		10.55	12.17	12.17	13.11	13.11	13.17	13.19		13.55	14.43	15.33	16.00		16.45	17.40		18.19	5.51	8.35		12.20
Peiting Meierstraße	6.01	6.10	6.23	8.36		10.11		10.56	12.18	12.18	13.12	13.12		13.20		13.56	14.44	15.34	16.01		16.46	17.41		18.20	5.52	8.36		12.21
Peiting Bergstraße													13.20															
Peiting Azamstraße	**6.02**	**6.12**	**6.24**	**8.37**		**10.12**		**10.59**	**12.20**	**12.19**	**13.15**	**13.15**		**13.22**		**13.57**	**14.45**	**15.35**	**16.03**		**16.48**	**17.43**		**18.21**		**8.37**		**12.22**
Peiting V-Markt	6.04	6.14	6.26	8.39		10.14			12.22	12.21				13.24		13.59	14.47	15.37							5.54	8.39		12.24
Peiting Kapelle								11.00			13.16	13.16							16.04		16.49	17.44		18.22				
Peiting Bahnhof Ost								11.01			13.17	13.17							16.05		16.50	17.45		18.23				
Peiting Schönriedlstraße								11.02			13.18	13.18							16.06		16.51	17.46		18.24				
Peiting Gewerbegebiet Süd								11.03			13.19	13.19							16.07		16.52	17.47		18.25				
Kurzenried													13.22															
Lamprecht													13.23															
Kellershof													13.24															
Butzau													13.26															
Unterengen													13.27															
Illgen													13.29															
Staltannen													13.31															
Lauterbach													13.33															
Peiting Ramsau	6.06	6.16	6.28	8.41		10.16		11.04	12.24	12.23	13.20	13.20		13.27		14.00	14.48	15.38	16.08		16.53	17.48		18.26	5.56	8.41		12.26
Schnaidberg	6.10	6.20	6.30	8.45		10.20		11.08	12.28	12.27	13.24	13.24		13.31		14.03	14.51	15.41	16.12		16.57	17.52		18.30	5.59	8.45		12.30
Krummengraben	6.11	6.21	6.31	8.46		10.21		11.09	12.29	12.28	13.25	13.25		13.32		14.04	14.52	15.42	16.13		16.58	17.53		18.31	6.00	8.46		12.31
Schmauzenberg	6.12	6.22	6.32	8.47		10.22		11.10	12.30	12.29	13.26	13.26		13.33		14.05	14.53	15.43	16.14		16.59	17.54		18.33	6.01	8.47		12.32
Moos (b. Rottenb.)	6.13	6.23	6.33	8.48		10.23		11.11	12.31	12.30	13.27	13.27		13.35		14.06	14.54	15.44	16.16		17.00	17.55		18.35	6.02	8.48		12.33
Rottenbuch Alte Post	**6.15**	**6.25**	**6.35**	**8.50**		**10.25**		**11.13**	**12.34**	**12.32**	**13.29**	**13.29**		**13.37**	**13.37**	**14.07**	**14.55**	**15.45**	**16.19**		**17.02**	**17.57**		**18.36**	**6.04**	**8.50**		**12.35**
Rottenbuch Campingplatz	6.16	6.26	6.36	8.51		10.26		11.14			13.31	13.31		13.39	13.39	14.08	14.56	15.46	16.21		17.04	17.58		18.37		8.51		
Achen (Gde. Rottenbuch) ↓	6.17	6.27	6.37	8.52		10.27		11.15			13.33	13.33		13.40	13.40	14.09	14.57	15.47	16.23		17.06	17.59		18.38		8.52		
Echelsbacher Brücke an	**6.18**	**6.29**	**6.39**	**8.54**		**10.29**		**11.17**			**13.35**	**13.35**		**13.42**	**13.42**	**14.11**	**14.59**	**15.49**	**16.25**		**17.08**	**18.01**		**18.39**		**8.54**		
Anschlußhinweis																												
Bus nach Garmisch-Partenk. ab	*6.19*			*9.00*		*10.35*		*11.20*			*14.00*	*13.45*		*14.00*	*14.00*		*15.12*	*16.33*	*16.33*		*17.15*	*18.08*				*9.00*		
Echelsbacher Brücke ab	**6.18**				**9.00**		**10.56**				**13.35**				**13.45**			**15.50**			**17.15**		**18.08**	**18.39**			**9.00**	
Schwaigsee	6.21				9.02		10.58				◖13.38				13.47			15.53			17.18		18.11	18.40			9.02	
Wildsteig	6.23				9.04		11.00				◖13.40				13.49			15.55			17.21		18.13	18.42			9.04	
Wildsteig Seemühle	6.24				9.05		11.01								13.50						17.22		18.14	18.43			9.05	
Kohlhofen Abzw. Wieskirche	6.27				◖ 9.07		11.03								13.52						17.25		18.16	18.46			◖ 9.07	
Steingaden Ammergauer Str.	6.29				9.17		11.14								14.02						17.27		18.18	18.49			9.17	
Steingaden Siedlung													13.35															
Steingaden Feuerwehrhaus	**6.31**				**9.20**		**11.16**						**13.37**		**14.05**						**17.30**		**18.19**	**18.50**			**9.20**	
Steingaden Urspring ↓													◖13.41															
Steingädele an													◖13.43															

Erläuterungen :
S = Montag - Freitag an Schultagen
F = Montag - Freitag an schulfreien Tagen
N = Montag - Donnerstag an Schultagen
♿ = behindertengerechter Bus (soweit betrieblich möglich, ohne Gewähr)
◖ = hält nur zum Aussteigen

9822 Steingaden - Echelsbacher Brücke - Rottenbuch - Peiting - Schongau

DB BAHN
Oberbayernbus

Regionalverkehr Oberbayern GmbH, Niederlassung West, Betr. Weilheim, Tel.: (08 81) 92 47 70, www.rvo-bus.de

Am 24. und 31.12. Betrieb wie Samstag. An Sonn- und Feiertagen kein Betrieb. Am Buß- und Bettag Betrieb nach Ferienfahrplan.
Weitere Fahrten zwischen Peiting und Schongau siehe Linie 9656, Steingaden/E.-Brücke und Rottenbuch Linie 9651.

	Montag - Freitag																						Samstag		
Linie	72	9822	9822	9822	9822	9822	9822	73	9822	9822	9822	9651	9822	9822	9822	9822	9822	9822	9822	73	9822	73	9822	9822
Fahrtnummer	901	006	106	036	040	902	002	017	010	008	014	014	016	020	018	118	026	004	022	024	023	028	617	610	642
Haltestellen	S	S	F	S ♿	S ♿	S ♿	S ♿			F	♿	♿		S ♿	S ♿	F ♿	N ♿	N	F ♿		♿	♿			
Steingädele ab	6.18																								
Steingaden Urspring	6.20																								
Steingaden Feuerwehrhaus	**6.22**	**6.33**	**6.33**	**6.40**				**8.45**		**11.20**		**12.10**			**13.57**					**17.20**	**17.49**		**8.45**		
Steingaden Ammergauer Str.		6.34	6.34					8.47				12.11			13.59						17.50		8.47		
Steingaden Siedlung				6.42						11.21										17.21					
Läuterbach				6.43						11.22										17.22					
Staltannen				6.45						11.24										17.24					
Illgen				6.48						11.26										17.26					
Butzau				6.50						11.28										17.28					
Kellershof				6.52						11.30										17.30					
Lamprecht				6.53						11.31										17.31					
Kurzenried				6.54						11.32										17.32					
Kohlhofen Abzw. Wieskirche		6.36	6.36					8.50				12.22			14.02						17.52		8.50		
Wildsteig Seemühle		6.38	6.38					8.52				12.24			14.04						17.54		8.52		
Wildsteig		6.40	6.40					8.53				12.26			14.06			15.58			17.55		8.53		
Schwaigsee ↓		6.42	6.42					8.55				12.28			14.09			16.01			17.57		8.55		
Echelsbacher Brücke an		**6.45**	**6.45**					**8.57**				**12.30**			**14.13**			**16.05**			**17.59**		**8.57**		
Anschlußhinweis																									
Bus aus Garmisch-Partenk. an		*6.17*	*6.17*		*7.01*		*7.15*		*8.55*		*11.51*			*13.27*	*14.20*	*14.20*			*16.27*			*17.56*		*8.59*	
Echelsbacher Brücke ab		**6.47**	**6.47**		**7.02**		**7.15**		**9.00**		**11.52**	**12.30**		**13.50**	**14.20**	**14.20**	**15.00**	**16.05**	**16.30**			**18.07**		**9.00**	
Schönberg Süd																			16.33						
Schönberg Ort																			16.35						
Böbing																			◖ 16.41						
Pischlach																			16.43						
Wimpes																			16.44						
Ammermühle																			16.46						
Rottenbuch Klosterhof																			16.48						
Achen (Gde. Rottenbuch)		6.48	6.48		7.03		7.16		9.01		11.53	12.31		13.51	14.21	14.21	15.01	16.06				18.08		9.01	
Rottenbuch Campingplatz		6.49	6.49		7.04		7.17		9.02		11.54	12.32		13.52	14.22	14.22	15.02	16.07				18.09		9.02	
Rottenbuch Alte Post		**6.51**	**6.51**		**7.05**		**7.19**		**9.04**		**11.56**	**12.34**	**12.35**	**13.54**	**14.24**	**14.24**	**15.04**	**16.09**	**16.51**			**18.11**		**9.04**	**12.37**
Moos (b. Rottenb.)		6.52	6.52		7.06		7.20		9.05		11.57		12.36	13.55	14.25	14.25	15.05	16.10	16.52			18.12		9.05	12.38
Schmauzenberg		6.53	6.53		7.07		7.21		9.06		11.58		12.37	13.56	14.26	14.26	15.06	16.11	16.53			18.13		9.06	12.39
Krummengraben		6.54	6.54		7.08		7.22		9.07		11.59		12.38	13.57	14.27	14.27	15.07	16.12	16.54			18.14		9.07	12.41
Schnaidberg		6.56	6.56		7.09		7.24		9.08		12.00		12.39	13.58	14.28	14.28	15.08	16.13	16.55			18.15		9.08	12.42
Peiting Ramsau		7.00	7.00		7.12		7.28		9.11		12.03		12.42	14.01	14.32	14.32	15.11	16.16	16.58			18.17		9.11	12.44
Peiting Bergstraße				6.58		7.22				11.34										17.34					
Peiting Obere Straße				7.00		7.24				11.36										17.36					
Peiting V-Markt					7.13		7.30				12.04		12.43	14.02	14.34	14.34	15.12	16.17	16.59			18.18			
Peiting Mittelschule							7.32																		
Peiting Gewerbegebiet Süd		7.03	7.03						9.12															9.12	12.45
Peiting Schönriedlstraße		7.04	7.04						9.13															9.13	12.46
Peiting Bahnhof Ost		7.05	7.05						9.15															9.15	12.48
Peiting Kapelle		7.05	7.05						9.16															9.16	12.49
Peiting Azamstraße		**7.06**	**7.06**		**7.15**				**9.17**															**9.17**	**12.50**
Peiting Meierstraße		7.08	7.08		7.17		7.34		9.19		12.05		12.44	14.04	14.36	14.36	15.14	16.19	17.01			18.20		9.19	12.52
Peiting Obere Straße		7.08	7.08		7.17		7.36		9.20		12.06		12.45	14.04	14.36	14.36	15.14	16.20	17.02			18.21		9.20	12.53
Peiting Schongauer Straße		7.09	7.09	7.02	7.18	7.26	7.39		9.21	11.39	12.07		12.46	14.05	14.37	14.37	15.15	16.21	17.03	17.39		18.22		9.21	12.54
Schongau Peitinger Straße		7.11	7.11	7.05	7.19	7.28	7.42		9.23	11.42	12.09		12.48	14.07	14.39	14.39	15.17	16.23	17.05	17.42		18.24		9.23	12.56
Schongau Volksfestplatz ↓		7.13	7.13	7.08	7.23																				
Schongau Bahnhof an		**7.15**	**7.15**	◖ **7.10**	◖ **7.25**		**7.44**		**9.25**	**11.44**	**12.11**		**12.50**	**14.09**	**14.41**	**14.41**	◖ **15.19**	**16.25**	**17.07**	**17.44**		**18.26**		**9.25**	**12.58**
Schongau Berufsschule ab							7.58																		
Schongau Rathaus ↓							◖ 8.01		9.30		12.15				14.45	14.45		16.28		17.48		18.30		9.30	
Schongau Spinne ↓																	◖ 15.21								
Schongau Marktoberdorfer Str. an						7.35											◖ 15.22								

Erläuterungen :

S = Montag - Freitag an Schultagen

F = Montag - Freitag an schulfreien Tagen

N = Montag - Donnerstag an Schultagen

♿ = behindertengerechter Bus (soweit betrieblich möglich, ohne Gewähr)

◖ = hält nur zum Aussteigen

9824 Landsberg - Fuchstal - Denklingen - Schongau

DB BAHN
Oberbayernbus

Regionalverkehr Oberbayern GmbH, Niederlassung West, Betr. Weilheim, Tel.: (08 81) 92 47 70, www.rvo-bus.de
Stand: 20.10.2020

Fahrplan gültig ab 13. Dezember 2020
Am 24. und 31.12. Betrieb wie Samstag
An Sonn- und Feiertagen kein Betrieb. Am Buß- und Bettag Betrieb nach Ferienfahrplan.
Weitere Fahrten zwischen Hohenfurch und Schongau siehe Linie 9659.

	Montag - Freitag															Samstag			
Linie	9824	9824	9824	9824	9824	9824	9834	9824	9824	9824	9824	9824	9824	9824	9824	9824	9824	9824	9824
Fahrtnummer	004	904	006	106	008	010	116	002	012	014	016	022	024	124	224	602	618	620	604
Haltestellen		S	S ♿	F ♿	♿	S	S	S ♿					S120	F	S4	♿	♿	♿	W ♿
Landsberg Adlerstraße ab							**13.02**												
Anschlußhinweis																			
Zug aus Augsburg an	*6.02*		*8.12*	*8.12*	*10.41*	*12.13*			*14.13*	*15.12*	*16.13*	*17.12*	*18.13*	*18.13*	*18.13*	*8.12*	*8.41*	*13.12*	*15.12*
Landsberg Bahnhof/ZOB ab	**6.17**		**8.20**	**8.20**	**10.55**	**12.20**			**14.20**	**15.35**	**16.30**	**17.20**	**18.20**	**18.20**	**18.20**	**8.20**	**8.45**	**13.20**	**15.20**
Landsberg Katharinenstraße	6.19		8.22	8.22	10.57	12.22	13.12		14.22	15.38	16.32	17.22	18.22	18.22	18.22	8.22	8.47	13.22	15.22
Landsberg Erpftinger Straße	6.20		8.23	8.23	10.58	12.23			14.23	15.40	16.33	17.23	18.23	18.23	18.23	8.23	8.48	13.23	15.23
Landsberg Dittel	6.21		8.24	8.24	10.59	12.24			◖14.24	15.41	16.34	17.24	18.24	18.24	18.24	8.24	8.49	13.24	15.24
Erpfting Ellighofer Straße	**6.24**		**8.27**	**8.27**	**11.02**	**12.27**			**◖14.27**	**15.44**	**16.37**	**17.27**	**18.27**	**18.27**	**18.27**	**8.27**	**8.52**	**13.27**	**15.27**
Ellighofen	6.26		8.29	8.29	11.04	12.29			◖14.29	15.46	16.39	17.29	18.29	18.29	18.29	8.29	8.54	13.29	15.29
Unterdießen	6.28		8.31	8.31	11.06	12.31			◖14.31	15.49	16.41	17.31	18.31	18.31	18.31	8.31	8.56	13.31	15.31
Oberdießen	6.30		8.33	8.33	11.07	12.33			◖14.33	15.51	16.43	17.33	18.33	18.33	18.33	8.33	8.58	13.33	15.33
Asch Feuerwehrhaus	**6.34**		**8.37**	**8.37**	**11.11**	**12.37**			**◖14.37**	**15.55**	**16.47**	**17.37**	**18.37**	**18.37**	**18.37**	**8.37**	**9.02**	**13.37**	**15.37**
Leeder Schule/Sportanlage	6.36		8.39	8.39	11.13	12.39			◖14.39	15.57	16.49	17.39	18.39	18.39	18.39	8.39	9.04	13.39	15.39
Leeder Nord	6.38		8.41	8.41	11.15	12.41			◖14.41	15.59	16.51	17.41	18.41	18.41	18.41	8.41	9.06	13.41	15.41
Leeder Süd	6.40		8.42	8.42	11.16	12.42	13.39		◖14.42	16.00	16.52	17.42	18.42	18.42	18.42	8.42	9.07	13.42	15.42
Denklingen Siedlung	6.42	6.42	8.44	8.44	11.18	12.44	13.41		◖14.45	16.03	16.54	17.44	18.44	18.44	18.44	8.44	9.09	13.44	15.44
Denklingen Schule					11.20		13.42												
Denklingen Gh. Hirsch	**6.44**	**6.44**	**8.46**	**8.46**	**11.23**	**12.46**	**13.43**		**◖14.47**	**16.05**	**16.58**	**17.46**	**18.46**	**18.46**	**18.46**	**8.46**	**9.11**	**13.46**	**15.46**
Denklingen Hirschvogel Betrieb	6.47	6.47	8.48		11.26					16.09	17.02								
Denklingen Hirschvogel Verwaltung	6.48	6.48	8.49		11.27					16.11	17.04								
Epfach	6.58	7.00	8.56		11.34			13.50		16.16	17.11	17.53	18.53				9.18	13.53	
Forchau Abzw.	7.00	7.02	8.58		11.36			13.52		16.20	17.13	17.55	18.55				9.20	13.55	
Kinsau	7.05	7.05	9.01		11.39			13.56		16.23	17.16	17.58	18.58				9.23	13.58	
B 17 Abzw. Kinsau	7.07	7.07	9.03		11.41			13.58		16.25	17.18		19.00				9.25	14.00	
Hohenfurch B 17	**7.11**	**7.10**	**9.07**		**11.45**			**14.01**		**16.28**	**17.21**		**19.04**				**9.29**	**14.04**	
Schongau Kreiskrankenhaus			9.10		11.48					16.31			19.07				9.32	14.07	
Schongau Kreiskrankenhaus Abzw.	7.15	7.12	9.11		11.49			14.03		16.32	17.24		19.08				9.33	14.08	
Schongau Adalbert-Keis-Str.	7.17	7.13	9.12		11.50			14.04		16.33	17.25		19.09				9.34	14.09	
Schongau Europaplatz		7.13	9.12		11.50			14.05					19.09				9.34	14.09	
Schongau Augsburger Str.		7.14	9.13		11.51			14.06					19.10				9.35	14.10	
Schongau Rathaus an			**9.17**		**11.55**			**◖14.09**					**19.14**						
Schongau Bahnhof an	**◖7.20**		**9.21**		**11.59**			**◖14.13**		**16.36**	**17.29**		**19.18**				**9.39**	**14.14**	
Anschlußhinweis																			
Zug nach Weilheim ab	*7.30*				*12.06*					*17.06*							*10.06*		
Schongau Spinne ab	◖7.25																		
Schongau Marktoberdorfer Str. an	◖7.30																		

Erläuterungen :
S = Montag - Freitag an Schultagen
F = Montag - Freitag an schulfreien Tagen
S120= Montag - Donnerstag an Schultagen
S4 = Freitag an Schultagen
W = Samstag, nicht 24. und 31. Dezember
◖ = hält nur zum Aussteigen
♿ **= behindertengerechter Bus (soweit betrieblich möglich, ohne Gewähr)**

9824 Schongau - Denklingen - Fuchstal - Landsberg

DB BAHN
Oberbayernbus

Regionalverkehr Oberbayern GmbH, Niederlassung West, Betr. Weilheim, Tel.: (08 81) 92 47 70, www.rvo-bus.de
Stand: 20.10.2020

Fahrplan gültig ab 13. Dezember 2020
Am 24. und 31.12. Betrieb wie Samstag
An Sonn- und Feiertagen kein Betrieb. Am Buß- und Bettag Betrieb nach Ferienfahrplan.
Weitere Fahrten zwischen Schongau und Hohenfurch siehe Linie 9659.

	Montag - Freitag																		Samstag			
Linie	9824	9824	9824	9824	9824	9824	9824	9824	9824	9824	9824	9824	9824	9659	9824	9824	9824	9824	9824	9824	9824	9824
Fahrnummer	003	025	005	001	007	009	021	918	019	028	119	111	011	014	015	115	215	017	619	601	623	603
Haltestellen		S	S 2 ♿ 99	F ♿ 99	S ♿	F	S ♿	S	S ♿	S	F	F	S	F ♿	S120 ♿	F	S4		♿	♿	♿	W ♿
Anschlußhinweis																						
Zug aus Weilheim an				*7.20*	*7.20*		*11.52*		*12.52*		*12.52*	*14.52*	*14.52*	*16.52*	*16.52*						*11.52*	
Schongau Bahnhof ab	**5.05**	**6.16**	**6.52**	**7.24**	**7.35**		**12.05**		**13.03**		**13.10**	**15.20**	**15.20**	**17.00**	**17.05**				**7.40**		**12.00**	
Schongau Rathaus				**7.20**	**7.39**		**12.09**				**13.15**			**17.04**	**17.09**				**7.44**		**12.04**	
Schongau Lechenbauerstraße							12.15	12.57	13.09	13.13												
Schongau Augsburger Str.	5.07	6.18			7.42		12.18	12.58	13.12		13.17	15.24	15.26	17.07	17.15				7.47		12.07	
Schongau Europaplatz	5.08	6.19			7.43		12.19		13.13		13.18	15.25	15.27	17.08	17.16				7.48		12.08	
Schongau Adalbert-Keis-Str.	5.09	6.20	6.54	7.27	7.44		12.20		13.14		13.19	15.26	15.28	17.09	17.17				7.49		12.09	
Schongau Kreiskrankenhaus Abzw.	5.10	6.21	6.55	7.28	7.45		12.21		13.15			15.27	15.29									
Schongau Kreiskrankenhaus											13.21			17.11	17.18				7.51		12.11	
Hohenfurch B 17	**5.13**	**6.25**	**6.57**	**7.31**	**7.48**		**12.24**	**13.05**	**13.18**	**13.23**	**13.24**	**15.30**	**15.31**	**17.14**	**17.20**				**7.54**		**12.14**	
Hohenfurch Rathaus								13.07						17.15								
B 17 Abzw. Kinsau	5.16	6.31	7.00	7.35	7.52		◖12.28		13.22	13.27	13.28	15.34	15.35		17.24				7.58		12.18	
Kinsau	5.18			7.37	7.54		◖12.30		13.24	13.29	13.30	15.36	15.37		17.26			18.00	8.00		12.20	
Forchau Abzw.	5.21			7.40	7.57		◖12.33		13.27	13.32	13.33	15.39	15.40		17.29			18.03	8.03		12.23	
Epfach	5.25			7.43	8.00		◖12.36		13.30	13.35	13.36	15.42	15.43		17.32			18.06	8.06		12.26	
Denklingen Hirschvogel Verwaltung	5.35	◖ 6.36	7.10	7.47	8.05				13.35		13.41	15.47	15.48									
Denklingen Hirschvogel Betrieb	5.37	◖ 6.37	7.09	7.48	8.06				13.36		13.42	15.48	15.49									
Denklingen Gh. Hirsch	**5.41**		**7.08**	**7.52**	**8.10**	**8.50**	**◖12.43**		**13.41**		**13.47**	**15.52**	**15.53**		**17.37**	**17.45**	**17.45**	**18.13**	**8.13**	**9.13**	**12.33**	**15.47**
Denklingen Kapelle	5.42	◖ 6.38		7.53	8.11				13.42		13.48	15.53	15.54		17.38	17.46	17.46	18.14	8.14	9.14	12.34	15.48
Denklingen Siedlung	5.43	◖ 6.40		7.54	8.12	8.52			13.43		13.49	15.54	15.55		17.39	17.47	17.47	18.15	8.15	9.15	12.35	15.49
Leeder Süd	5.46	6.43		7.56	8.14	8.54			13.46		13.51	15.57	15.58		17.41	17.49	17.49	18.17	8.17	9.17	12.37	15.51
Leeder Nord	5.47	6.44		7.57	8.15	8.55			13.48		13.52	15.59	16.00		17.42	17.50	17.50	18.18	8.18	9.18	12.38	15.52
Leeder Schule/Sportanlage	5.49	6.45		7.59	8.17	8.56			13.50		13.54	16.01	16.02		17.44	17.52	17.52	18.20	8.20	9.20	12.40	15.54
Asch Feuerwehrhaus	**5.51**			**8.01**	**8.19**	**8.58**			**13.52**		**13.56**	**16.03**	**16.04**		**17.46**	**17.54**	**17.54**	**18.22**	**8.22**	**9.22**	**12.42**	**15.56**
Oberdießen	5.55	6.51		8.05	8.23	9.00			13.56		14.00	16.08	16.09		17.50	17.58	17.58	18.26	8.26	9.26	12.46	16.00
Unterdießen	5.57	6.53		8.07	8.25	9.02			13.58		14.02	16.10	16.11		17.52	18.00	18.00	18.28	8.28	9.28	12.48	16.02
Friedheim Gewerbegebiet		7.03																				
Ellighofen	6.00			8.09	8.27	9.05			14.00		14.04	16.12	16.13		17.54	18.02	18.02	18.30	8.30	9.30	12.50	16.04
Erpfting Ellighofer Straße	**6.03**			**8.12**	**8.30**	**9.07**			**14.05**		**14.09**	**16.16**	**16.17**		**17.57**	**18.05**	**18.05**	**18.33**	**8.33**	**9.33**	**12.53**	**16.07**
Landsberg Dittel	6.06			8.15	8.33	9.09			14.08		14.12	16.19	16.20		18.00	18.08	18.08	18.36	8.36	9.36	12.56	16.10
Landsberg Erpftinger Straße	6.08			8.16	8.34	9.10			14.09		14.13	16.21	16.22		18.01	18.09	18.09	18.37	8.37	9.37	12.57	16.11
Landsberg Schulzentrum		7.15																				
Landsberg Heilige Engel			◖ 7.38																			
Landsberg Katharinenstraße	6.10	◖ 7.19	◖ 7.42	8.17	8.35	9.12			14.11		14.14	16.22	16.23		18.02	18.10	18.10	18.38	8.38	9.38	12.58	16.12
Landsberg Hauptplatz		◖ 7.23	◖ 7.46																			
Landsberg Münchner Str.		◖ 7.25																				
Landsberg Ziegelanger		◖ 7.27																				
Landsberg Adlerstraße		◖ 7.29																				
Landsberg Berufsschule ↓			7.53																			
Landsberg Bahnhof/ZOB an	**6.15**			**8.19**	**8.38**	**9.16**			**14.16**		**14.17**	**16.25**	**16.26**		**18.05**	**18.13**	**18.13**	**18.41**	**8.41**	**9.41**	**13.01**	**16.15**
Anschlußhinweis																						
Zug nach Augsburg ab	*6.46*			*8.46*	*8.46*	*9.45*			*14.46*		*14.46*	*16.46*	*16.46*		*18.18*	*18.18*	*18.18*	*18.46*	*8.46*	*9.45*	*13.18*	*16.18*

Erläuterungen :
S = Montag - Freitag an Schultagen
F = Montag - Freitag an schulfreien Tagen
S120= Montag - Donnerstag an Schultagen
S4 = Freitag an Schultagen
W = Samstag, nicht 24. und 31. Dezember
2 = fährt über die B 17 (siehe Linie 9834)
◖ = hält nur zum Aussteigen
♿ = behindertengerechter Bus (soweit betrieblich möglich, ohne Gewähr)
99 = fährt Haltestellen in anderer Reihenfolge an

9826 Schongau - Herzogsägmühle - Birkland - Apfeldorf

Enzian Bustouristik GmbH & Co. KG, Augsburger Str. 54, 86956 Schongau, Telefon (0 88 61) 25 45 200

Am 24. und 31.12. Betrieb wie Samstag
An Sonn- und Feiertagen kein Betrieb. Am Buß- und Bettag Betrieb nach Ferienfahrplan.
♿ Auf dieser Linie werden behindertengerechte Niederflurbusse eingesetzt (soweit betrieblich möglich)

	Montag - Freitag												Samstag						
Fahrtnummer	101	001	003	005	007	109	009	011	013	015	017	019	601	603	605	607	609	611	613
Haltestellen	F 99	S 99				F 99	S 99			S 99			99					99	
Schongau Europaplatz ab			7.22				13.00			16.22									
Schongau Rathaus			2 7.25	2 8.28	11.33	2 12.30	12.50	14.57	15.30	16.18	16.30	2 17.30	7.55	8.55	9.28	9.55	10.55	11.55	12.55
Schongau Lechenbauerstraße							12.58			16.15									
Schongau V-Markt														8.58		9.58	10.58	11.58	12.58
Schongau Bahnhof	6.17	6.17	1 7.27	8.30	11.35	12.33	1 13.02	1 15.00	15.33	16.23	16.33	17.33	1 8.00	1 9.00	1 9.30	1 10.00	1 11.00	1 12.00	1 13.00
Schongau Peitinger Straße	6.18	6.18	7.31	8.32	11.36	12.35		15.02	15.34		16.34	17.34	8.01	9.01	9.32	10.01	11.01	12.01	13.01
Schongau Märchenwald	6.22	6.22	7.36	8.36	11.39	12.38	13.05	15.07	15.37	16.26	16.37	17.37	8.02	9.03	9.34	10.03	11.03	12.02	13.03
Schongau Birkländer Straße			7.37	8.37	11.40		13.06	15.08	15.38	16.27	16.38	17.38	8.03	9.04	9.35	10.04	11.04	12.03	13.04
Herzogsägmühle Kirche/Siedlung	6.26	6.26	7.39	8.39	11.43	12.42	13.09	15.10	15.40	16.32	16.40	17.40	8.06	9.06	9.36	10.06	11.06	12.06	13.06
Herzogsägmühle Verwaltung	6.25	6.25	7.40	8.40	11.44	12.41	13.08	15.11	15.41	16.30	16.41	17.41	8.05	9.07	9.40	10.07	11.07	12.05	13.07
Herzogsägmühle Wanderhofstr.	6.24	6.24	7.41	8.41	11.45	12.40	13.07	15.12	15.42	16.29	16.42	17.42	8.04					12.04	13.08
Birkland Säge						12.47	13.14			◖ 16.35			8.11					12.11	
Birkland Ried	6.33	6.33				12.49	13.16			◖ 16.37			8.13					12.13	
Birkland Aich						12.50	13.17			◖ 16.39			8.14					12.14	
Birkland Eselsberg							13.18			◖ 16.40									
Apfeldorf Wies						12.52	13.19			◖ 16.43			8.16					12.16	
Apfeldorf Klaft						12.53	13.20			◖ 16.44			8.17					12.17	
Oberapfeldorf						12.55	13.22			◖ 16.46									
Apfeldorf Mitte						12.56	13.24			◖ 16.47			8.20					12.20	
Apfeldorf Schwaller/Kastanienplatz ▼							13.25			◖ 16.48									
Apfeldorfhausen an		6.44					◖ 13.33			◖ 16.50									

Erläuterungen :

S = Montag - Freitag an Schultagen
F = Montag - Freitag an schulfreien Tagen

1 = Anschluss Zug nach/von Weilheim
2 = Anschluss Stadtbus

◖ = hält nur zum Aussteigen
99 = fährt Haltestellen in anderer Reihenfolge an

9826 Apfeldorf - Birkland - Herzogsägmühle - Schongau

Enzian Bustouristik GmbH & Co. KG, Augsburger Str. 54, 86956 Schongau, Telefon (0 88 61) 25 45 200

Am 24. und 31.12. Betrieb wie Samstag
An Sonn- und Feiertagen kein Betrieb. Am Buß- und Bettag Betrieb nach Ferienfahrplan.
♿ Auf dieser Linie werden behindertengerechte Niederflurbusse eingesetzt (soweit betrieblich möglich)

	Montag - Freitag											Samstag						
Fahrtnummer	002	102	004	006	008	110	010	012	014	018	020	602	604	606	608	610	612	614
Haltestellen	S	F				F	S											
Apfeldorfhausen ab	6.44																	
Apfeldorf Schwaller/Kastanienplatz	6.48						13.37											
Apfeldorf Mitte	6.50	6.50				12.56	13.38					8.25					12.25	
Oberapfeldorf	6.51	6.51				12.57	13.39					8.26					12.26	
Apfeldorf Klaft	6.54	6.54				12.59	13.41					8.28					12.28	
Apfeldorf Wies	6.56	6.56				13.00	13.42					8.29					12.29	
Birkland Aich	6.58	6.58				13.02	13.43					8.31					12.31	
Birkland Ried	7.00	7.00				13.04	13.45					8.33					12.33	
Birkland Säge	7.02	7.02				13.06	13.47					8.35					12.35	
Herzogsägmühle Kirche/Siedlung	7.11	7.11	8.05	8.39	12.13	13.11	13.53	15.10	16.10	17.10	17.40	8.39	9.06	9.39	10.06	11.06	12.39	13.06
Herzogsägmühle Verwaltung	7.12	7.12	8.06	8.40	12.14	13.12	13.54	15.11	16.11	17.11	17.41	8.40	9.07	9.40	10.07	11.07	12.40	13.07
Herzogsägmühle Wanderhofstr.	7.13	7.13	8.07	8.41	12.15	13.13	13.55	15.12	16.12	17.12	17.42	8.41	9.08	9.41	10.08	11.08	12.41	13.08
Schongau Märchenwald	7.15	7.15	8.09	8.43	12.17	13.15	13.57	15.14	16.14	17.14	17.44	8.44	9.12	9.44	10.12	11.12	12.44	13.12
Schongau Peitinger Straße			8.13	8.47	12.21	13.19	14.00	15.18	16.18	17.18	17.48	8.46	9.14	9.46	10.14	11.14	12.46	13.14
Schongau Lechvorstadt			8.14	8.48	12.22		14.01	15.19	16.19	17.19	17.49	8.47	9.16	9.47	10.16	11.16	12.47	13.16
Schongau Bahnhof	1 7.20	1 7.20	8.15	1 8.49	12.23	13.22	14.03	15.20	16.20	17.20	1 17.50	8.50	9.20	9.50	10.20	11.20	12.50	13.20
Schongau V-Markt												8.52	9.22	9.52	10.22	11.22	12.52	
Schongau Europaplatz ↓	7.22	7.22																
Schongau Rathaus an	2 7.25	2 7.25	2 8.18	2 8.52	2 12.25	2 13.25	14.05	2 15.25	2 16.25	2 17.25	2 17.55	8.55	3 9.25	3 9.55	3 10.25	3 11.25	12.55	

Erläuterungen :
S = Montag - Freitag an Schultagen
F = Montag - Freitag an schulfreien Tagen
1 = Anschluss Zug nach/von Weilheim
2 = Anschluss Stadtbus
3 = Anschluss Altenstadt, Schongau-West

9827 Herzogsägmühle - Peiting - Herzogsägmühle

Enzian Bustouristik GmbH & Co. KG, Augsburger Str. 54, 86956 Schongau, Telefon (0 88 61) 25 45 200

Am 24. und 31.12. kein Betrieb
Samstag, Sonn- und Feiertag kein Betrieb.
♿ Auf dieser Linie werden behindertengerechte Niederflurbusse eingesetzt (soweit betrieblich möglich)

	Montag - Freitag						
Fahrtnummer	001		003		005		007
Haltestellen							
Herzogsägmühle Kirche/Siedlung ab	6 7.39		6 11.43		6 15.40		6 16.40
Herzogsägmühle Verwaltung	7.40		11.44		15.41		16.41
Herzogsägmühle Wanderhofstr.	7.41		11.45		15.42		16.42
Schongau Märchenwald	7.43		11.48		15.44		16.44
Peiting Schongauer Straße	7.46		11.52		15.47		16.47
Peiting Meierstraße	7.48		11.55		15.49		16.49
Peiting Azamstraße	7.49		11.56		15.51		16.51
Peiting V-Markt	7.51		11.58		15.53		16.53
Peiting Gewerbegebiet Süd	7.53		12.00		15.57		16.57
Peiting Schönriedlstraße	7.54		12.01		15.58		16.58
Peiting Bahnhof Ost	1 7.55		1 12.02		1 15.59		1 16.59
Peiting Azamstraße	7.56		12.03		16.01		17.01
Peiting Meierstraße	7.57		12.04		16.02		17.02
Peiting Schongauer Straße	7.58		12.07		16.04		17.04
Schongau Märchenwald	8.01		12.10		16.07		17.07
Herzogsägmühle Kirche/Siedlung	6 ◖ 8.05		6 ◖ 12.13		6 ◖ 16.10		6 ◖ 17.10
Herzogsägmühle Verwaltung	◖ 8.06		◖ 12.14		◖ 16.11		◖ 17.11
Herzogsägmühle Wanderhofstr. an	◖ 8.07		◖ 12.15		◖ 16.12		◖ 17.12

Erläuterungen :

1 = Anschluss Zug nach/von Weilheim

6 = Anschluss von/nach Schongau

◖ = hält nur zum Aussteigen

Sudoku

6			8					9
3	9				5	8	1	
2				4				
8		3	4	7				
4				1				8
				8	6	3		7
				9				5
	8	4	2				9	6
5					4			1

Lösung:

6	4	1	8	3	7	5	2	9
3	9	7	6	2	5	8	1	4
2	5	8	9	4	1	6	7	3
8	6	3	4	7	9	1	5	2
4	7	5	3	1	2	9	6	8
9	1	2	5	8	6	3	4	7
7	2	6	1	9	8	4	3	5
1	8	4	2	5	3	7	9	6
5	3	9	7	6	4	2	8	1

NACHT
Schwärmer
Mit dem Taxi sicher und günstig durch die Nacht
5,00 € Rabatt pro Person*
*5,00 € Rabatt auf den Fahrpreis pro berechtigter Person im Alter von 16 bis einschließlich 23 Jahre!
TAXI
Landratsamt Weilheim-Schongau
Postfach 13 53 · 82360 Weilheim i. OB
Telefon 0881/681-0 · Fax 0881/681-2353
poststelle@lra-wm.bayern.de · www.weilheim-schongau.de

Teilnahmebedingungen:

- **Wichtig:** Vor Antritt der Fahrt beim Unternehmen nachfragen, ob Ermäßigung gewährt wird!
- Die grundsätzliche Teilnahme der Unternehmen bedeutet nicht, dass sie auch zu allen Zeiten erreichbar und fahrbereit sind!
- Gutschein-Formular muss vom Anspruchsberechtigten vollständig ausgefüllt und unterschrieben werden!
- **Bei Erfüllung der Anspruchsvoraussetzungen wird bei jeder Fahrt in einem Taxi oder Mietwagen der Fahrpreis sofort um 5,00 € pro berechtigter Person reduziert.**

Die weiteren Bedingungen hier im Einzelnen:

- Berechtigte Personen: Jugendliche im Alter von 16 bis einschließlich 23 Jahren mit erstem Wohnsitz in einer Gemeinde des Landkreises WM-SOG.
- Nur für Fahrten innerhalb bzw. aus/in den Landkreis Weilheim-Schongau.
- Gültigkeitszeitraum:
  - von Freitag auf Samstag von 18 Uhr bis 6 Uhr,
  - von Samstag auf Sonntag von 18 Uhr bis 6 Uhr,
  - sonntags von 18 Uhr bis 24 Uhr und
  - auf gesetzliche Feiertage von 18 Uhr bis 6 Uhr
- Keine Herausgabe von Restbeträgen (der Fahrpreis muss also mindestens 5 Euro betragen!).
- Pro berechtigtem Fahrgast nur eine Inanspruchnahme.

Einfach QR-Code mit dem Smartphone einscannen und PDF-Datei laden.

Diese Unternehmen machen mit:

Aus dem Landkreis Weilheim-Schongau

- **Taxi Etzel, Hohenpeißenberg, Tel. 08805-1738**
- **Taxi- und Mietwagenunternehmen M. Egertz, Peißenberg, Tel. 08803-1441**
- **Taxi Etzel, Peißenberg, Tel. 08803-2480**
- **Désirée Finsterwalder, Peißenberg, Tel. 0176-71660399**
- **Taxi Etzel, Peiting, Tel. 08861-256975**
- **Taxi Siegmund, Peiting, Tel. 08861-693933**
- **Taxi Eder, Schongau, Tel. 08861-7639**
- **Taxi Kuran, Schongau, Tel. 08861-7282**
- **Taxi Wieland, Schongau, Tel. 08861-8898**
- **Werner Schwab, Seeshaupt, Tel. 08801-2600**
- **Désirée Finsterwalder, Weilheim, Tel. 0176-71660399**
- **Taxi Liensdorf (Inh. Udo Mayr), Weilheim, Tel. 0881-9277788**
- **Stocchi Alfredo und Udo GbR., Weilheim, Tel. 0881-3682**

Außerhalb Weilheim-Schongau

- **Isar Taxivereinigung, Bad Tölz, Tel. 08041-2900**
- **Much Taxiunternehmen GmbH, Bad Tölz, Tel. 08041-1212**
- **Taxi Heller, Bad Tölz, Tel. 08041-9118**
- **Stefan und Manuela Thoma, Taxi Kaufering GbR., Kaufering, Tel. 0800-0070138**
- **Taxi Lechfunk UG, Landsberg am Lech, Tel. 0800-9225900**
- **Taxi Spörel, Landsberg am Lech, Tel. 0800-5556678**
- **Taxiunternehmen Bernd Schmidt, Landsberg am Lech, Tel. 08191-3346792**
- **Isarwinkel-Fahrdienst, Lenggries, Tel. 0172-8244399**
- **Taxi Frank, Marktoberdorf, Tel. 0800-4300100**
- **Taxi Posner, Marktoberdorf, Tel. 08342-6040**
- **Taxi Stockbauer, Murnau, Tel. 08841-9130**
- **Taxi und Mietwagen Altena, Pürgen, Tel. 0177-7217950**

Fahrplan Schifffahrt Starnberger See
vom 2. April bis 17. Oktober 2021

BAYERISCHE SEEN-SCHIFFFAHRT STARNBERGER SEE

Im Zeitraum vom …

02.04. bis 30.04.	01.05. bis 21.05.	22.05. bis 23.07.	24.07. bis 13.09.	14.09. bis 03.10.	04.10. bis 17.10.
fahren täglich: 2 3	fahren täglich: 1 2 3	fahren täglich: 1 2 3 4 6 zusätzl. an Sa/So: 5	fahren täglich: 1 2 3 4 5 6	fahren täglich: 2 3 4 zusätzl. an Sa/So: 1 (nur Kiosk) 5	fahren täglich: 2 3

Den Schiffseinsatzplan finden Sie auf www.seenschifffahrt.de

Kurs:	1	2	3	4	5	6	7	8	9	10	11	12	13
Es fährt Schiff Nr. / Ort (Steg)	1	2	3	3	4	4	2	1	4	2	3	5	6
Starnberg ab	**10:15**	**10:55**	**11:35**		**11:45**	**13:05**	**13:20**	**14:30**	**15:00**	**15:30**		**16:20**	
Berg	10:27	11:07	-		11:57	13:17	13:32	14:42	15:12	-		16:32	
Leoni	10:37	11:17	-		12:07	13:27	13:42	14:52	15:22	-		16:42	
Possenhofen	10:50	11:30	-		12:25	13:45	13:55	15:05	15:40	-		17:00	
Tutzing an	**11:14**	**11:54**	**12:15**				**14:19**	**15:29**		**16:10**			
Tutzing ab	**11:20**		**12:20**	**14:30**				**15:35**			**16:15**		**17:50**
Bernried	11:40		12:40	14:50				15:55			16:35		18:09
Seeshaupt	12:03		13:03	15:13				16:18			16:58		18:31
Ambach	12:25		13:25	15:35				16:40			17:20		18:53
Tutzing an	**12:50**		**13:50**	**16:00**				**17:05**			**17:45**		**19:16**
Tutzing ab	**12:55**	**12:05**					**14:25**	**17:10**		**16:18**	**17:50***		**19:20**
Possenhofen	13:21	-					-	17:36		16:42	-		-
Leoni	13:33	12:35					-	17:48		-	-		-
Berg	13:43	-					-	17:58		16:58	-		-
Starnberg an	**13:55**	**12:50**			**12:45**	**14:05**	**15:05**	**18:10**	**16:00**	**17:10**	**18:30***	**17:20**	**20:00**

●⟶ Anschluss von Tutzing in den Süden Richtung Seeshaupt

●- -➔ Anschluss von Tutzing in den Norden Richtung Starnberg

*) Nicht in der Zeit vom 22.05. - 13.09.

Große Rundfahrt	Südliche Rundfahrt	Nördliche Rundfahrt	Schlösserfahrt
Dauer: ca. 3 Std. 40	Dauer: ca. 1 Std. 30	Dauer: 1 Std.	Dauer: ca. 1 Std. 40

> Bitte kaufen Sie die Fahrkarte gleich nach Betreten des Schiffes an der Schiffskasse.
> Rundfahrten können unterbrochen werden.
> Bei Nebel, Sturm, Hochwasser oder sonstigen unvorhersehbaren Ereignissen muss mit Verspätungen bzw. Ausfall von Schiffskursen oder der Einstellung des Fahrbetriebes gerechnet werden.
> Es gelten die allgemeinen Beförderungs- und Tarifbestimmungen der Bayerischen Seenschifffahrt GmbH.

Behindertenfreundliche Ausstattung
Gaststättenbetrieb
Mitnahme von Fahrrädern in begrenztem Umfang möglich.
Getränkeautomat

Schifffahrt Starnberger See
Nepomukweg 4
82319 Starnberg
Tel. +49 8151 8061, Fax 15229
starnbergersee@seenschifffahrt.de
www.seenschifffahrt.de

Schiffsgastronomie Müller
Nepomukweg 4
82319 Starnberg
Tel. +49 8151 277060, Fax 277062
starnberg@paulmueller.net
www.paulmueller.net

Änderungen vorbehalten, 22.09.2020

Fahrplan Schifffahrt Ammersee
vom 2. April bis 17. Oktober 2021

BAYERISCHE SEEN-SCHIFFFAHRT AMMERSEE

Im Zeitraum vom …

02.04. bis 11.04.	12.04. bis 30.04.	01.05. bis 21.05.	22.05. bis 29.08.	30.08. bis 26.09.	27.09. bis 17.10.
fahren täglich:	fahren täglich:	fahren täglich:	fahren täglich:	fahren täglich:	fahren täglich:
2 3 4 5	2 4	1 2 3 4 5	1 2 3 4 5 6	1 2 3 4 5	2 3 4 5
		zusätzl. Sonn- und Feiertag:	zusätzl. Sonn- und Feiertag:	zusätzl. Sonn- und Feiertag:	
		7 8 9	7 8 9	7 8 9	

Den Schiffseinsatzplan finden Sie auf www.seenschifffahrt.de

Ort (Steg) / Es fährt Schiff Nr.	1	2	3	4	5	6	7	8	9
Stegen ab	**8:15**	**10:25**	**11:55**	**14:10**	**15:45**	**18:10**	**11:05**		
Buch	-	-	12:05	-	15:55	-	-		
Schondorf	8:31	10:42	-	14:25	-	18:25	11:22		
Breitbrunn	8:45	-	12:20	-	16:10	-	11:35		
Utting	9:00	11:00	12:34	14:45	16:25	18:39	11:50		
Holzhausen	-	11:10	12:45	14:55	-	18:45	-		
Herrsching an	**9:25**	**11:35**	**13:05**	**15:20**	**16:50**	**19:10**	**12:15**		
Herrsching ab	**9:30**	**11:45**	**13:15**	**15:30**	**17:00**	**19:15**	**12:25**	**13:45**	**15:05**
Dießen	10:00	12:20	13:50	16:05	17:30	19:40	12:55	14:15	15:40
Riederau	10:15	12:35	14:05	16:20	17:50	-	13:15	14:35	15:55
Herrsching an	**10:40**	**13:00**	**14:25**	**16:45**	**18:10**	**20:05**	**13:35**	**14:55**	**16:20**
Herrsching ab	**10:45**	**13:10**	**14:35**	**16:55**	**18:20**	**20:10**			**16:25**
Holzhausen	11:07	-	14:57	-	18:42	-			16:50
Utting	11:16	-	15:05	17:21	18:51	20:35			17:00
Breitbrunn	-	13:40	-	17:35	-	-			-
Schondorf	11:34	-	15:25	-	19:05	-			17:19
Buch	-	13:50	-	17:50	-	-			-
Stegen an	**11:50**	**14:00**	**15:40**	**18:00**	**19:20**	**21:00**			**17:35**
weiter ab Stegen mit Schiff Nr.	3	4	5	6					6

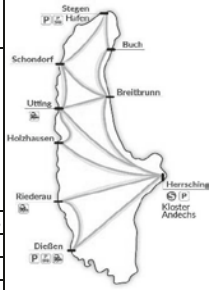

Große Rundfahrt
Dauer: ca. 3½ Std.
Nördliche Rundfahrt
Dauer: ca. 2¼ Std.
Südliche Rundfahrt
Dauer: ca. 1¼ Std.
Anschluss Richtung Stegen

Gaststättenbetrieb · Mit eingeschränkter Bewirtung · Getränkeautomat

> Bitte kaufen Sie die Fahrkarte gleich nach Betreten des Schiffes an der Schiffskasse.
> Rundfahrten können unterbrochen werden.
> Bei Nebel, Sturm, Hochwasser oder sonstigen unvorhersehbaren Ereignissen ist mit Verspätung bzw. Ausfall von Schiffskursen oder der Einstellung des Fahrbetriebs zu rechnen.
Mitnahme von Fahrrädern in begrenztem Umfang möglich.
Behindertenfreundliche Ausstattung
> Es gelten die allg. Beförderungs- und Tarifbestimmungen der Bayerischen Seenschifffahrt GmbH.

Schifffahrt Ammersee
Landsberger Str. 81
82266 Inning/Stegen
Tel. +49 8143 94021, Fax 94023
ammersee@seenschifffahrt.de
www.seenschifffahrt.de

Schiffsgastronomie Müller
Landsberger Str. 81
82266 Inning/Stegen
Tel. +49 8143 94113, Fax 94114
ammersee@paulmueller.net
www.paulmueller.net

22.09.2020

Fahrgastschifffahrt auf dem Staffelsee

Erleben Sie bei einer ca. 80-minütigen Rundfahrt auf dem 7,7 km² großen Staffelsee mit seinen sieben Inseln die Schönheiten der Natur. Das Fahrgastschiff kann 270 Personen befördern. Im beheizbaren Salon, welcher sich auch hervorragend für kleine Festlichkeiten anbietet, befinden sich neben einer Theke und Toilette 100 Sitzplätze. Gehbehinderte sowie Rollstuhlfahrer können problemlos über die Bugklappe zusteigen.

Rundfahrten täglich vom 1. April bis 1.November. Mai bis Oktober alle 6 Rundfahrten
Im April nur 3.+ 4. Rundfahrt. Im Oktober 3., 4. + 5. Rundfahrt

Seehausen	10:00	11:20	12:40	14:00	15:20	16:40 Uhr
Achele (Murnau)	10:20	11:40	13:00	14:20	15:40	17:00 Uhr
Uffing	11:00	12:20	13:40	15:00	16:20	17:40 Uhr

Staffelsee Motorschifffahrt GmbH & Co. KG
Im Hinterfeld 8, 82418 Seehausen am Staffelsee

Internet: www.staffelsee.org - Tel.: 08841/ 62 88 33 - Fax 08841/678 998

960 Innsbruck - Mittenwald - München ← 960

Von Tutzing bis München Hbf Münchner Verkehrs- und Tarifverbund (MVV)
RE 61, RE 62, RB 6, RB 60, RB 65, S6 (Tirol)

	Zug	RB 65	RB 6	RB 6	RB 65	RB 6	RB 6	RE 61	RB 6	RB 65	RB 6	RB 6	RB 6	RE 61	RB 6	RB 65	RB 6
		59500	59420	59442	59502	59442	59464	4690	59464	59504	59444	59446	59448	4692	59448	59506	59450
		Mo-Sa 1	Mo-Fr 2	Sa 3	So 4	Mo-Fr	Mo-Fr 2	Mo-Fr 2	Mo-Fr 2	Sa 3	Mo-Fr 2	Sa,So 5	Mo-Fr 2	Mo-Fr	Mo-Fr 2	Sa,So 5	Mo-Fr 2
von																	
Innsbruck Hbf	60,11099																
Innsbruck Westbahnhof																	
Innsbruck Hötting																	
Allerheiligenhöfe																	
Kranebitten																	
Hochzirl																	
Leithen b.Seefeld																	
Reith b.Seefeld																	
Seefeld in Tirol	11099																
Gießenbach in Tirol																	
Scharnitz																	
Mittenwald ○																	
Mittenwald								5 07			5 30	5 36		2 6 03			6 34
Klais								5 14			5 37	5 43		6 16			6 46
Garmisch-Partenkirchen	965 ○							5 28			5 51	5 57		6 30			7 00
Vils Stadt																	
Reutte in Tirol														7 *5 26*			
Lermoos														*5 50*			
Garmisch-Partenkirchen ○														7 *6 23*			
Garmisch-Partenkirchen				5 00		24 5 00	5 22	5 35			5 59	6 07	6 18	2 6 35			7 02
Farchant				5 04		5 04	5 26				6 03	6 11					7 06
Oberau				5 08		5 08	5 30				6 07	6 15	6 30				7 10
Eschenlohe				5 14		5 14	5 36				6 15	6 21	6 36				7 16
Ohlstadt				5 17		5 17	5 40				6 19	6 25	6 40				7 20
Murnau ○				5 23		5 23	5 46	5 53			6 25	6 31	6 46	6 53			7 27
Murnau	963		4 47	5 24		5 24	6 07	5 54	6 07		6 26	6 32	6 47	6 54			7 28
Uffing a Staffelsee 🚤	10606		4 51	5 28		5 28	→		6 11		6 31	6 36	6 52				7 33
Huglfing			4 56	5 33		5 33			6 16		6 36	6 41	6 57				7 38
Weilheim (Oberbay) ○			5 02	5 39		5 39		6 08	6 22		6 44	6 47	7 04	7 08			7 45
Weilheim (Oberbay)	962,985	4 37	5 03	5 41	5 41	5 41		6 10	6 23	6 23	6 46	6 49	7 18	7 11	7 18	7 18	7 46
Tutzing ○		4 46	5 13	5 51	5 51	24 5 51			6 33	6 33	6 56	6 59	→		7 28	7 28	7 56
Tutzing	961 80	4 47	5 15	5 55	5 55	2 5 56			6 38	6 38	7 00	7 00			7 32	7 38	8 00
Starnberg		4 56	5 24						6 46	6 46					7 40	7 46	
München-Pasing ✈	90 7	5 08	5 36	6 14	6 14	6 14		6 38	6 57	6 57	7 19	7 19		7 41	7 53	8 00	8 19
München Hbf ✈	80 90 ○	5 15	5 44	6 20	6 20	2 6 20		6 46	7 05	7 05	7 26	7 26		2 7 48	8 00	8 08	8 26
nach																	

1 nicht 25., 26. Dez, 1., 6. Jan, 2., 5. Apr, 1., 13., 24. Mai, 3. Jun, 1. Nov
2 nicht 24., 25., 31. Dez, 1., 6. Jan, 2., 5. Apr, 13., 24. Mai, 3. Jun, 1. Nov
3 nicht 26. Dez, 1. Mai; auch 24., 31. Dez
4 auch 25., 26. Dez, 1., 6. Jan, 2., 5. Apr, 1., 13., 24. Mai, 3. Jun, 1. Nov
5 auch 24., 25., 31. Dez, 1., 6. Jan, 2., 5. Apr, 13., 24. Mai, 3. Jun, 1. Nov
7 nicht 24., 25., 31. Dez, 1., 6. Jan, 2., 5. Apr, 13., 24. Mai, 3. Jun, 26. Okt, 1. Nov, 8. Dez
24 nicht 25. Dez, 1., 6. Jan, 2., 5. Apr, 13., 24. Mai, 3. Jun, 1. Nov

80 Gesamtverkehr siehe 999.6
90 Übergangszeiten München Hbf:
3 Minuten innerhalb der Gleise 5 bis 10 bzw. 27 bis 36
8 Minuten innerhalb der Haupthalle
10 Minuten zwischen der Haupthalle und den Gleisen 5 bis 10 bzw. 27 bis 36
15 Minuten zwischen den Gleisen 5 bis 10 und 27 bis 36
10 Minuten vom Tiefbahnhof zur Haupthalle und den Gleisen 27 bis 36
15 Minuten vom Tiefbahnhof zu den Gleisen 5 bis 10

960 Innsbruck - Mittenwald - München ← 960

Von Tutzing bis München Hbf Münchner Verkehrs- und Tarifverbund (MVV)
RE 61, RE 62, RB 6, RB 60, RB 65, S6 (Tirol)

	Zug	RB 6 59452 Sa,So 5	RB 6 59454 Mo-Fr 2	RE 61 4694 Mo-Fr 2	RB 6 59454 Mo-Fr 2	RB 65 59508 Sa,So 5	S 6 5404 RB6 5404 2.	RB 60 5505 RB6 59466	RB 6 59456 Mo-Fr 2	S 6 5440 2.	RB 6 59426 Mo-Fr 2	S 6 5442 2.	RB 65 59510	RB 6 59468 Mo-Fr 2	RB 60 5507 Mo-Fr 7	RB 6 59470 Sa,So 5	RB 60 5509 Sa 8
von																	
Innsbruck Hbf	60,11099						6 38			7 08		8 08					
Innsbruck Westbahnhof							6 42			7 12		8 12					
Innsbruck Hötting							6 45			7 15		8 15					
Allerheiligenhöfe							× 6 48			× 7 18		× 8 18					
Kranebitten							× 6 51			× 7 21		× 8 21					
Hochzirl							7 01			7 31		8 31					
Leithen b.Seefeld							× 7 05			× 7 35		× 8 35					
Reith b.Seefeld							7 10			7 40		8 40					
Seefeld in Tirol	11099						7 15			7 45		8 45					
Gießenbach in Tirol							× 7 22			× 7 52		× 8 52					
Scharnitz							7 28			○ 7 57		○ 8 57					
Mittenwald	○						7 35										
Mittenwald		6 34	6 58				25 7 36				8 05			8 36		8 36	
Klais		6 46	7 06				7 44				8 17			8 43		8 44	
Garmisch-Partenkirchen	965 ○	7 00	7 20				7 57				8 31			9 00		8 58	
Vils Stadt								26 6 44									
Reutte in Tirol								27 7 01	*7 01*						7 50		8 01
Lermoos								7 25	*7 25*						8 25		8 25
Garmisch-Partenkirchen	○							7 57	*7 57*						8 57		9 01
Garmisch-Partenkirchen		7 07	7 22	7 35				29 8 05	8 07					9 07	9 07	9 05	9 05
Farchant		7 11	7 26					8 09	8 11					9 11	9 11	9 09	9 09
Oberau		7 15	7 30					8 15	8 15					9 15	9 15	9 15	9 15
Eschenlohe		7 21	7 38					8 21	8 21					9 21	9 21	9 21	9 21
Ohlstadt		7 25	7 42					8 25	8 25					9 25	9 25	9 25	9 25
Murnau	○	7 31	7 49	7 58				8 31	8 31					9 31	9 31	9 31	9 31
Murnau	963	7 32	8 05	7 58	8 05			8 32	8 32					9 32	9 32	9 32	9 32
Uffing a Staffelsee ⛰	10606	7 36	→		8 09			8 36	8 36					9 36	9 36	9 36	9 36
Huglfing		7 41			8 18			8 41	8 41					9 41	9 41	9 41	9 41
Weilheim (Oberbay)	○	7 47		8 11	8 24			8 47	8 47					9 47	9 47	9 47	9 47
Weilheim (Oberbay)	962,985	7 49		8 12	8 25	8 18		8 49	8 49				9 18	9 49	9 49	9 49	9 49
Tutzing	○	7 58			8 35	8 28		8 59	8 59				9 28	9 59	9 59	9 59	9 59
Tutzing	961 80	8 00			8 38	8 38		9 00	9 00				9 32	10 00	10 00	10 00	10 00
Starnberg					8 46	8 46							9 40				
München-Pasing ✈	90 7	8 19		8 39	9 02	9 02		9 19	9 19				9 52	10 19	10 19	10 19	10 19
München Hbf ✈	80 90 ○	8 26		8 46	9 09	9 09		27 9 26	9 26				10 01	10 26	10 26	10 26	10 26
nach																	

2 nicht 24., 25., 31. Dez, 1., 6. Jan, 2., 5. Apr, 13., 24. Mai, 3. Jun, 1. Nov
5 auch 24., 25., 31. Dez, 1., 6. Jan, 2., 5. Apr, 13., 24. Mai, 3. Jun, 1. Nov
7 nicht 24., 25., 31. Dez, 1., 6. Jan, 2., 5. Apr, 13., 24. Mai, 3. Jun, 26. Okt, 1. Nov, 8. Dez
8 nicht 26. Dez, 1. Mai
25 Gattungswechsel
26 Sa, nicht 26. Dez, 1. Mai; auch 24., 31. Dez, 2. Apr
27 Sa, So, auch 24., 25., 31. Dez, 1., 6. Jan, 2., 5. Apr, 13., 24. Mai, 3. Jun, 1. Nov.
Ab Garmisch-Partenkirchen Zugnummernwechsel
29 Zugnummernwechsel

80 Gesamtverkehr siehe 999.6
90 Übergangszeiten München Hbf:
3 Minuten innerhalb der Gleise 5 bis 10 bzw. 27 bis 36
8 Minuten innerhalb der Haupthalle
10 Minuten zwischen der Haupthalle und den Gleisen 5 bis 10 bzw. 27 bis 36
15 Minuten zwischen den Gleisen 5 bis 10 und 27 bis 36
10 Minuten vom Tiefbahnhof zur Haupthalle und den Gleisen 27 bis 36
15 Minuten vom Tiefbahnhof zu den Gleisen 5 bis 10

Züge verkehren auf dem markierten Streckenabschnitt vereinigt

960 Innsbruck - Mittenwald - München ← 960

Von Tutzing bis München Hbf Münchner Verkehrs- und Tarifverbund (MVV)
RE 61, RE 62, RB 6, RB 60, RB 65, S6 (Tirol)

	Zug	RB 65 59512 ♿	S 6 5408 RB 6 5408 🚲♿ Sa,So 5	RB 60 5511 ♿ Sa,So 5	S 6 5408 RB 6 5408 🚲♿ Mo-Fr 2	RB 60 5511 ♿ Mo-Fr 2	RB 65 59514 ♿	S 6 5444 🚲2.♿	S 6 5410 RB 6 5410 ♿	RE 62 5537 ♿ 9	S 6 5446 🚲2.♿	RB 65 59516 ♿	ICE 1206 1206 🍽 ♿ 10	S 6 5412 RB6 5412 🚲2.♿	RB 60 5513 RB6 59458 ♿ Sa,So 5	RB 6 59458 ♿
von																
Innsbruck Hbf	60,11099		8 38		8 38			9 08			10 08		10 23	10 38		
Innsbruck Westbahnhof			8 42		8 42			9 12			10 12		WETTERSTEIN	10 42		
Innsbruck Hötting			8 45		8 45			9 15			10 15			10 45		
Allerheiligenhöfe			× 8 48		× 8 48			× 9 18			× 10 18			× 10 48		
Kranebitten			× 8 51		× 8 51			× 9 21			× 10 21			× 10 51		
Hochzirl			9 01		9 01			9 31			10 31			11 01		
Leithen b.Seefeld			× 9 05		× 9 05			× 9 35			× 10 35			× 11 05		
Reith b.Seefeld			9 10		9 10			9 40			10 40			11 10		
Seefeld in Tirol	11099		9 15		9 15			○ 9 44	10 04		28 10 45		11 04	11 15		
Gießenbach in Tirol			× 9 22		× 9 22				10 11		× 10 52			× 11 22		
Scharnitz			9 28		9 28				10 16		28 10 57			11 28		
Mittenwald	○		9 35		9 35				10 25					11 34		
Mittenwald			25 9 36		25 9 36				25 10 36					25 11 36		
Klais			9 44		9 44				10 43					11 43		
Garmisch-Partenkirchen	965 ○		10 00		10 00				10 57				11 48	11 57		
Vils Stadt				8 45		8 45									10 44	*10 44*
Reutte in Tirol				9 01		9 01									11 01	*11 01*
Lermoos				9 25		9 25				10 25					11 25	*11 25*
Garmisch-Partenkirchen	○			9 57		9 57				11 02					11 57	*11 57*
Garmisch-Partenkirchen			10 05	10 05	10 07	10 07			11 07	11 07			11 54		29 12 07	12 07
Farchant			10 09	10 09	10 11	10 11			11 11	11 11					12 11	12 11
Oberau			10 15	10 15	10 15	10 15			11 15	11 15					12 15	12 15
Eschenlohe			10 21	10 21	10 21	10 21			11 21	11 21					12 21	12 21
Ohlstadt			10 25	10 25	10 25	10 25			11 25	11 25					12 25	12 25
Murnau	○		10 31	10 31	10 31	10 31			11 31	11 31			12 13		12 30	12 30
Murnau	963		10 32	10 32	10 32	10 32			11 32	11 32			12 17		12 31	12 31
Uffing a Staffelsee 🚤	10606		10 36	10 36	10 36	10 36			11 36	11 36					12 36	12 36
Huglfing			10 41	10 41	10 41	10 41			11 41	11 41					12 41	12 41
Weilheim (Oberbay)	○		10 47	10 47	10 47	10 47			11 47	11 47			12 33		12 47	12 47
Weilheim (Oberbay)	962,985	10 18	10 49	10 49	10 49	10 49	11 18		11 49	11 49		12 18	12 35		12 49	12 49
Tutzing	○	10 28	10 58	10 58	10 59	10 59	11 28		11 58	11 58		12 28	12 45		12 58	12 58
Tutzing	961 80	10 32	11 00	11 00	11 00	11 00	11 32		12 00	12 00		12 32	12 53		13 00	13 00
Starnberg		10 40	|	|	|	|	11 40		|	|		12 40			|
München-Pasing ✈	90 7	10 52	11 19	11 19	11 19	11 19	11 52		12 19	12 19		12 52			13 18	13 18
München Hbf ✈	80 90 ○	11 00	11 26	11 26	11 26	11 26	12 00		12 26	12 26		13 00	13 42		13 26	13 26
nach													Hamburg			

2 nicht 24., 25., 31. Dez, 1., 6. Jan, 2., 5. Apr, 13., 24. Mai, 3. Jun, 1. Nov
5 auch 24., 25., 31. Dez, 1., 6. Jan, 2., 5. Apr, 13., 24. Mai, 3. Jun, 1. Nov
9 13. Dez bis 4. Apr Sa, So; auch 25. Dez, 1., 6. Jan, 5. Apr; 24. Apr bis 11. Dez Sa
10 19. Dez bis 17. Apr Sa; 17. Jul bis 11. Dez Sa
25 Gattungswechsel
28 Mo - Fr, So
29 Zugnummernwechsel

80 Gesamtverkehr siehe 999.6
90 Übergangszeiten München Hbf:
3 Minuten innerhalb der Gleise 5 bis 10 bzw. 27 bis 36
8 Minuten innerhalb der Haupthalle
10 Minuten zwischen der Haupthalle und den Gleisen 5 bis 10 bzw. 27 bis 36
15 Minuten zwischen den Gleisen 5 bis 10 und 27 bis 36
10 Minuten vom Tiefbahnhof zur Haupthalle und den Gleisen 27 bis 36
15 Minuten vom Tiefbahnhof zu den Gleisen 5 bis 10

Züge verkehren auf dem markierten Streckenabschnitt vereinigt

960 Innsbruck - Mittenwald - München ← 960

Von Tutzing bis München Hbf Münchner Verkehrs- und Tarifverbund (MVV)
RE 61, RE 62, RB 6, RB 60, RB 65, S6 (Tirol)

	Zug	RB 65 59518 Sa,So 5	RB 6 59472 Mo-Fr 2	S 6 5448 2.	S 6 5414 RB 6 5414 Sa,So 11	RE 62 5539 12	RB 6 5414 Mo-Fr 13	RB 60 5515 Mo-Fr 13	S 6 5450 2.	RB 65 59520	ICE 1282 14	S 6 5416 RB 6 5416	RB 60 5517 Mo-Fr 13	RB 60 5519 Sa,So 11	RB 65 59522	ICE 1222 15	S 6 5452 2.
	von																
Innsbruck Hbf	60,11099			11 08					12 08		12 24	12 38				12 54	13 08
Innsbruck Westbahnhof				11 12					12 12			12 42				KARWENDEL	13 12
Innsbruck Hötting				11 15					12 15			12 45					13 15
Allerheiligenhöfe				× 11 18					× 12 18			× 12 48					× 13 18
Kranebitten				× 11 21					× 12 21			× 12 51					× 13 21
Hochzirl				11 31					12 31			13 01					13 31
Leithen b.Seefeld				× 11 35					× 12 35			× 13 05					× 13 35
Reith b.Seefeld				11 40					12 40			13 10					13 40
Seefeld in Tirol	11099			30 11 45	12 04				31 12 45		13 03	13 15				13 33	30 13 45
Gießenbach in Tirol				⟨× 11 52	12 11				⟨× 12 52			× 13 22					⟨× 13 52
Scharnitz				30 11 57	12 16				31 12 57			13 28					30 13 57
Mittenwald	○				12 25						13 24	13 35				13 53	
Mittenwald					25 12 36		12 36				13 26	25 13 36				14 03	
Klais					12 43		12 43					13 44					
Garmisch-Partenkirchen	965 ○				13 00		13 00				13 47	14 00				14 30	
Vils Stadt								11 41					12 44	12 44			
Reutte in Tirol								11 58					13 01	13 01			
Lermoos						12 25		12 25					13 25	13 25			
Garmisch-Partenkirchen	○					12 57		12 57					13 57	13 57			
Garmisch-Partenkirchen			12 24		13 07	13 07	13 07	13 07			13 59	14 07	14 07	14 07		14 32	
Farchant			12 28		13 11	13 11	13 11	13 11				14 11	14 11	14 11			
Oberau			12 32		13 15	13 15	13 15	13 15				14 15	14 15	14 15			
Eschenlohe			12 38		13 21	13 21	13 21	13 21				14 21	14 21	14 21			
Ohlstadt			12 43		13 25	13 25	13 25	13 25				14 25	14 25	14 25			
Murnau	○		12 49		13 31	13 31	13 31	13 31			14 22	14 31	14 31	14 31		15 00	
Murnau	963		12 50		13 32	13 32	13 32	13 32			14 27	14 32	14 32	14 32		15 05	
Uffing a Staffelsee	10606		12 55		13 36	13 36	13 36	13 36				14 36	14 36	14 36			
Huglfing			13 00		13 41	13 41	13 41	13 41				14 41	14 41	14 41			
Weilheim (Oberbay)	○		13 07		13 47	13 47	13 47	13 47			14 40	14 47	14 47	14 47		15 24	
Weilheim (Oberbay)	962,985	13 18	13 18		13 49	13 49	13 49	13 49		14 18	14 42	14 49	14 49	14 49	15 17	15 26	
Tutzing	○	13 28	13 28		13 59	13 59	13 59	13 59		14 28	14 51	14 59	14 59	14 59	15 28		
Tutzing	961 30	13 32	13 37		14 00	14 00	14 00	14 00		14 32	14 53	15 00	15 00	15 00	15 32		
Starnberg		13 40	13 47							14 40					15 40		
München-Pasing	90 7	13 52	14 01		14 19	14 19	14 19	14 19		14 52		15 19	15 19	15 19	15 52		
München Hbf	30 90 ○	14 00	14 09		14 26	14 26	14 26	14 26		15 00	15 35	15 27	15 27	15 27	16 00	16 11	
	nach										Hamburg					Dortmund	

2 nicht 24., 25., 31. Dez, 1., 6. Jan, 2., 5. Apr, 13., 24. Mai, 3. Jun, 1. Nov
5 auch 24., 25., 31. Dez, 1., 6. Jan, 2., 5. Apr, 13., 24. Mai, 3. Jun, 1. Nov
11 auch 25. Dez, 1., 6. Jan, 5. Apr, 13., 24. Mai, 3. Jun, 26. Okt, 1. Nov, 8. Dez
12 nicht 3. Okt; auch 25., 26. Dez, 1., 6. Jan, 5. Apr, 13., 24. Mai, 3. Jun, 1. Nov
13 nicht 25. Dez, 1., 6. Jan, 5. Apr, 13., 24. Mai, 3. Jun, 26. Okt, 1. Nov, 8. Dez
14 28. Mär, 4., 5., 11., 18. Apr; 18. Jul bis 21. Nov So
15 13. Dez bis 21. Mär So; 28. Nov, 5. Dez
25 Gattungswechsel
30 Mo - Fr, nicht 25. Dez, 1., 6. Jan, 5. Apr, 13., 24. Mai, 3. Jun, 26. Okt, 1. Nov, 8. Dez
31 Mo - Sa, nicht 25., 26. Dez, 1., 6. Jan, 5. Apr, 1., 13., 24. Mai, 3. Jun, 26. Okt, 1. Nov, 8. Dez

30 Gesamtverkehr siehe 999.6
90 Übergangszeiten München Hbf:
3 Minuten innerhalb der Gleise 5 bis 10 bzw. 27 bis 36
8 Minuten innerhalb der Haupthalle
10 Minuten zwischen der Haupthalle und den Gleisen 5 bis 10 bzw. 27 bis 36
15 Minuten zwischen den Gleisen 5 bis 10 und 27 bis 36
10 Minuten vom Tiefbahnhof zur Haupthalle und den Gleisen 27 bis 36
15 Minuten vom Tiefbahnhof zu den Gleisen 5 bis 10

Züge verkehren auf dem markierten Streckenabschnitt vereinigt

960 Innsbruck - Mittenwald - München ← 960

Von Tutzing bis München Hbf Münchner Verkehrs- und Tarifverbund (MVV)
RE 61, RE 62, RB 6, RB 60, RB 65, S6 (Tirol)

	Zug	S 6 5418 RB 6 5418 ♿ Sa,So 16	RB 6 59476 ♿	ICE 528 ⏚ 17	RB 65 59524 ♿ Mo-Fr 2	RE 61 4870 ♿ 18	RB 65 59526 ♿ Sa,So 5	S 6 5454 🚲2. ♿	S 6 5420 RB 6 5420 🚲2. ♿	RB 60 5521 RB6 59460 ♿ Sa,So 5	RB 6 59460 ♿	ICE 526 ⏚ 19	RE 61 4872 ♿ 20	RE 62 59487 ♿ 21	RB 65 59528 ♿	S 6 5456 🚲2. ♿	S 6 5422 RB 6 5422 ♿
	von													Garmisch-Partenk.			
Innsbruck Hbf	60,11099			WERDENFELSERLAND				14 08	14 38							15 08	
Innsbruck Westbahnhof								14 12	14 42							15 12	
Innsbruck Hötting								14 15	14 45							15 15	
Allerheiligenhöfe								× 14 18	× 14 48							× 15 18	
Kranebitten								× 14 21	× 14 51							× 15 21	
Hochzirl								14 31	15 01							15 31	
Leithen b.Seefeld								× 14 35	× 15 05							× 15 35	
Reith b.Seefeld								14 40	15 10							15 40	
Seefeld in Tirol	11099	14 04						14 45	15 15							○ 15 44	16 04
Gießenbach in Tirol		14 11						× 14 52	× 15 22								16 11
Scharnitz		14 16						○ 14 57	15 28								16 16
Mittenwald	○	14 25							15 35								16 25
Mittenwald		25 14 36	33 14 36			15 04			25 15 36				16 04				25 16 36
Klais		14 43	14 43			15 16			15 44				16 16				16 43
Garmisch-Partenkirchen	965 ○	14 58	15 00			15 30			15 57				16 30				17 00
Vils Stadt										14 44	*14 44*						
Reutte in Tirol										15 01	*15 01*						
Lermoos		*14 25*								15 25	*15 25*						
Garmisch-Partenkirchen	○	*14 57*								15 57	*15 57*						
Garmisch-Partenkirchen		15 07	15 07	15 15		15 35				29 16 07	16 07	15 54	16 38	50 16 38			17 05
Farchant		15 11	15 11							16 11	16 11						17 09
Oberau		15 15	15 15							16 15	16 15						17 15
Eschenlohe		15 21	15 21							16 21	16 21						17 21
Ohlstadt		15 25	15 25							16 25	16 25						17 25
Murnau	○	15 31	15 31	15 41		15 57				16 31	16 31	16 13	16 58	16 58			17 31
Murnau	963	15 32	15 32	15 43		15 58				16 32	16 32	16 15	16 59	16 59			17 32
Uffing a Staffelsee ⛴	10606	15 36	15 36							16 36	16 36						17 36
Huglfing		15 41	15 41							16 41	16 41						17 42
Weilheim (Oberbay)	○	15 47	15 47			16 11				16 47	16 47	16 34	17 11	17 11			17 48
Weilheim (Oberbay)	962,985	15 49	15 49		16 12	16 12	16 18			16 49	16 49	16 40	17 12	17 12	17 18		17 49
Tutzing	○	15 59	15 59	16 14	16 21		16 28			16 59	16 59	16 49			17 28		17 59
Tutzing	961 80	16 00	16 00	16 16	16 32		16 32			17 00	17 00	16 51			17 32		18 00
Starnberg					16 40		16 40								17 40		
München-Pasing ⊀	90 7	16 19	16 19		16 52	16 41	16 52			17 19	17 19		17 39	17 39	17 52		18 19
München Hbf ⊀	80 90 ○	16 26	33 16 26	16 43	17 00	16 48	17 00			17 26	17 26	17 30	17 47	17 47	18 00		18 26
	nach			Dortmund								Münster					

2 nicht 24., 25., 31. Dez, 1., 6. Jan, 2., 5. Apr, 13., 24. Mai, 3. Jun, 1. Nov
5 auch 24., 25., 31. Dez, 1., 6. Jan, 2., 5. Apr, 13., 24. Mai, 3. Jun, 1. Nov
16 auch 25. Dez, 1., 6. Jan, 5. Apr, 13., 24. Mai, 3. Jun, 1. Nov
17 19. Dez bis 27. Mär Sa; nicht 9. Jan; auch 27. Nov, 4., 11. Dez
18 13. Dez bis 4. Apr Sa, So; auch 24., 25., 31. Dez, 1., 6. Jan, 2., 5. Apr
19 3. Apr bis 20. Nov Sa
20 13. Dez bis 4. Apr Sa, So; auch 24., 25., 31. Dez, 1., 6. Jan, 2., 5. Apr
21 13. Dez bis 4. Apr Sa, So; auch 25. Dez, 6. Jan, 5. Apr
25 Gattungswechsel
29 Zugnummernwechsel
33 Mo - Fr, nicht 25. Dez, 1., 6. Jan, 5. Apr, 13., 24. Mai, 3. Jun, 1. Nov
50 von Hausbergbahn Abfahrtszeit 16:32 Uhr
80 Gesamtverkehr siehe 999.6
90 Übergangszeiten München Hbf:
3 Minuten innerhalb der Gleise 5 bis 10 bzw. 27 bis 36
8 Minuten innerhalb der Haupthalle
10 Minuten zwischen der Haupthalle und den Gleisen 5 bis 10 bzw. 27 bis 36
15 Minuten zwischen den Gleisen 5 bis 10 und 27 bis 36
10 Minuten vom Tiefbahnhof zur Haupthalle und den Gleisen 27 bis 36
15 Minuten vom Tiefbahnhof zu den Gleisen 5 bis 10

960 Innsbruck - Mittenwald - München ← 960

Von Tutzing bis München Hbf Münchner Verkehrs- und Tarifverbund (MVV)
RE 61, RE 62, RB 6, RB 60, RB 65, S6 (Tirol)

Zug	RB 60 5523 Mo-Fr 13	RB 60 5525 Sa,So 16	RE 61 4874 Sa,So 5	RB 65 59532 Mo-Fr 2	RB 65 59534 Sa,So 5	S 6 5458 2.	S 6 5426 RB 6 5426	RB 60 5527	RE 61 4876 22	RB 65 59540 Mo-Fr 2	RB 65 59536 Sa,So 5	S 6 5460 2.	RB 6 59478 Mo-Fr 2	RB 60 5529 Mo-Fr 7	S 6 5428 RB 6 5428 Sa,So	S 6 5462 2.
von																
Innsbruck Hbf 60,11099						16 08	16 38					17 08				18 08
Innsbruck Westbahnhof						16 12	16 42					17 12				18 12
Innsbruck Hötting						16 15	16 45					17 15				18 15
Allerheiligenhöfe						× 16 18	× 16 48					× 17 18				× 18 18
Kranebitten						× 16 21	× 16 51					× 17 21				× 18 21
Hochzirl						16 31	17 01					17 31				18 31
Leithen b.Seefeld						× 16 35	× 17 05					× 17 35				× 18 35
Reith b.Seefeld						16 40	17 10					17 40				18 40
Seefeld in Tirol 11099						16 45	17 15					30 17 45			16 18 04	18 45
Gießenbach in Tirol						× 16 52	× 17 22					× 17 52			18 11	× 18 52
Scharnitz						○ 16 57	17 28					30 17 57			18 16	○ 18 57
Mittenwald ○							17 35								16 18 25	
Mittenwald			17 04				25 17 36		18 04				18 36		34 18 36	
Klais			17 16				17 44		18 16				18 43		18 43	
Garmisch-Partenkirchen 965 ○			17 32				18 00		18 30				19 00		19 00	
Vils Stadt	15 44							16 44						17 44		
Reutte in Tirol	16 01	16 26						17 01						18 01		
Lermoos	16 25	16 52						17 25						18 25		
Garmisch-Partenkirchen ○	16 57	17 29						17 57						18 57		
Garmisch-Partenkirchen	17 05	17 35	17 35				18 05	18 05	18 35				19 05	19 05	19 07	
Farchant	17 09						18 09	18 09					19 09	19 09	19 11	
Oberau	17 15						18 15	18 15					19 15	19 15	19 15	
Eschenlohe	17 21						18 21	18 21					19 21	19 21	19 21	
Ohlstadt	17 25						18 25	18 25					19 25	19 25	19 25	
Murnau ○	17 31	17 57	17 57				18 31	18 31	18 57				19 31	19 31	19 31	
Murnau 963	17 32	17 58	17 58				18 32	18 32	18 58				19 32	19 32	19 32	
Uffing a Staffelsee ⛰ 10606	17 36						18 36	18 36					19 36	19 36	19 36	
Huglfing	17 42						18 42	18 42					19 42	19 42	19 42	
Weilheim (Oberbay) ○	17 48	18 11	18 11				18 48	18 48	19 11				19 48	19 48	19 48	
Weilheim (Oberbay) 962,985	17 49	18 12	18 12	18 12	18 18		18 49	18 49	19 12	19 12	19 18		19 49	19 49	19 49	
Tutzing ○	17 59			18 21	18 28		18 59	18 59		19 21	19 28		19 59	19 59	19 59	
Tutzing 961 80	18 00			18 32	18 32		19 00	19 00		19 32	19 32		20 00	20 00	20 00	
Starnberg				18 40	18 40					19 40	19 40					
München-Pasing ✈ 90 7	18 19	18 40	18 40	18 52	18 52		19 19	19 19	19 40	19 52	19 52		20 19	20 19	20 19	
München Hbf ✈ 80 90 ○	18 26	18 47	18 47	19 00	19 00		19 26	19 26	19 47	20 00	20 00		20 26	20 26	34 20 26	
nach																

2 nicht 24., 25., 31. Dez, 1., 6. Jan, 2., 5. Apr, 13., 24. Mai, 3. Jun, 1. Nov
5 auch 24., 25., 31. Dez, 1., 6. Jan, 2., 5. Apr, 13., 24. Mai, 3. Jun, 1. Nov
7 nicht 24., 25., 31. Dez, 1., 6. Jan, 2., 5. Apr, 13., 24. Mai, 3. Jun, 26. Okt, 1. Nov, 8. Dez
13 nicht 25. Dez, 1., 6. Jan, 5. Apr, 13., 24. Mai, 3. Jun, 26. Okt, 1. Nov, 8. Dez
16 auch 25. Dez, 1., 6. Jan, 5. Apr, 13., 24. Mai, 3. Jun, 1. Nov
22 10. Apr bis 11. Dez Sa, So; auch 13., 24. Mai, 3. Jun, 1. Nov
30 Mo - Fr, nicht 25. Dez, 1., 6. Jan, 5. Apr, 13., 24. Mai, 3. Jun, 26. Okt, 1. Nov, 8. Dez

Züge verkehren auf dem markierten Streckenabschnitt vereinigt

34 auch 24., 25., 31. Dez, 1., 6. Jan, 2., 5. Apr, 13., 24. Mai, 3. Jun, 1. Nov.
Ab Mittenwald Gattungswechsel
80 Gesamtverkehr siehe 999.6
90 Übergangszeiten München Hbf:
3 Minuten innerhalb der Gleise 5 bis 10 bzw. 27 bis 36
8 Minuten innerhalb der Haupthalle
10 Minuten zwischen der Haupthalle und den Gleisen 5 bis 10 bzw. 27 bis 36
15 Minuten zwischen den Gleisen 5 bis 10 und 27 bis 36
10 Minuten vom Tiefbahnhof zur Haupthalle und den Gleisen 27 bis 36
15 Minuten vom Tiefbahnhof zu den Gleisen 5 bis 10

960 Innsbruck - Mittenwald - München ← 960

Von Tutzing bis München Hbf Münchner Verkehrs- und Tarifverbund (MVV)
RE 61, RE 62, RB 6, RB 60, RB 65, S6 (Tirol)

	Zug	RE 61 4878 ♿ [23]	RB 60 5531 ♿ [23]	RB 65 59538 ♿	S 6 5430 RB 6 5430 🚲2. ♿	RB 60 5533 RB6 59462 ♿ [35]	RB 6 59462 ♿	S 6 5464 🚲2. ♿	S 6 5432 RB 6 5432 ♿	S 6 5466 🚲2. ♿	S 6 5434 RB 6 5434 🚲🚲	RB 60 5535 ♿	S 6 5424 🚲2. ♿	RB 6 59480 ♿	S 6 5406 🚲2. ♿	RB 6 59428 ♿	S 6 5436 🚲2. ♿
	von																
Innsbruck Hbf	60,11099				18 38			19 08		20 08	20 38		21 08		22 08		23 08
Innsbruck Westbahnhof					18 42			19 12		20 12	20 42		21 12		22 12		23 12
Innsbruck Hötting					18 45			19 15		20 15	20 45		21 15		22 15		23 15
Allerheiligenhöfe					× 18 48			× 19 18		× 20 18	× 20 48		× 21 18		× 22 18		× 23 18
Kranebitten					× 18 51			× 19 21		× 20 21	× 20 51		× 21 21		× 22 21		× 23 21
Hochzirl					19 01			19 31		20 31	21 01		21 31		22 31		23 31
Leithen b.Seefeld					× 19 05			× 19 35		× 20 35	× 21 05		× 21 35		× 22 35		× 23 35
Reith b.Seefeld					19 10			19 40		20 40	21 10		21 40		22 40		23 40
Seefeld in Tirol	11099				19 15			○ 19 44	20 04	20 45	21 15		21 45		22 45		23 45
Gießenbach in Tirol					× 19 22				20 11	× 20 52	× 21 22		× 21 52		× 22 52		× 23 52
Scharnitz					19 28				20 16	○ 20 57	21 28		○ 21 57		○ 22 57		○ 23 57
Mittenwald	○				19 35				20 25		21 35						
Mittenwald		19 04			[25] 19 36				[25] 20 36		[25] 21 36			22 36		23 33	
Klais		19 16			19 44				20 43		21 44			22 43		23 40	
Garmisch-Partenkirchen	965 ○	19 32			19 57				20 57		21 57			22 57		23 54	
Vils Stadt			17 44			18 43					[35] *20 44*	20 44					
Reutte in Tirol			18 26			19 00					*21 05*	21 05					
Lermoos			18 52			19 24					*21 29*	21 29					
Garmisch-Partenkirchen	○		19 29			19 57					[35] *22 01*	22 01					
Garmisch-Partenkirchen		19 36	19 36			[29] 20 05	20 05		21 07		22 07	22 07		23 07			
Farchant						20 09	20 09		21 11		22 11	22 11		23 11			
Oberau						20 14	20 14		21 15		22 15	22 15		23 15			
Eschenlohe						20 20	20 20		21 21		22 21	22 21		23 21			
Ohlstadt						20 24	20 24		21 25		22 25	22 25		23 25			
Murnau	○	19 57	19 57			20 30	20 30		21 31		22 31	22 31		23 31			
Murnau	963	19 58	19 58			20 31	20 31		21 32		22 32	22 32		23 32			
Uffing a Staffelsee ⛴	10606					20 36	20 36		21 36		22 36	22 36		23 36			
Huglfing						20 42	20 42		21 41		22 41	22 41		23 41			
Weilheim (Oberbay)	○	20 11	20 11			20 48	20 48		21 47		22 47	22 47		23 47			
Weilheim (Oberbay)	962,985	20 12	20 12	20 18		20 49	20 49		21 49		22 49	22 49		23 49			
Tutzing	○			20 28		20 59	20 59		21 58		22 58	22 58		23 59			
Tutzing	961 [80]			20 32		21 00	21 00		22 00		23 00	23 00		0 00			
Starnberg				20 40													
München-Pasing ✈	[90] [7]	20 40	20 40	20 52		21 19	21 19		22 19		23 19	23 19		0 19			
München Hbf ✈	[80] [90] ○	20 47	20 47	21 00		21 26	21 26		22 26		23 26	23 26		0 26			
	nach																

[23] 10. Apr bis 11. Dez Sa, So; auch 13., 24. Mai, 3. Jun, 1. Nov
[25] Gattungswechsel
[29] Zugnummernwechsel
[35] Mo - Do, Sa, So
[80] Gesamtverkehr siehe 999.6

[90] Übergangszeiten München Hbf:
3 Minuten innerhalb der Gleise 5 bis 10 bzw. 27 bis 36
8 Minuten innerhalb der Haupthalle
10 Minuten zwischen der Haupthalle und den Gleisen 5 bis 10 bzw. 27 bis 36
15 Minuten zwischen den Gleisen 5 bis 10 und 27 bis 36
10 Minuten vom Tiefbahnhof zur Haupthalle und den Gleisen 27 bis 36
15 Minuten vom Tiefbahnhof zu den Gleisen 5 bis 10

Züge verkehren auf dem markierten Streckenabschnitt vereinigt

960 München - Mittenwald - Innsbruck ➔ 960

Von München Hbf bis Tutzing Münchner Verkehrs- und Tarifverbund (MVV)
RE 61, RE 62, RB 6, RB 60, RB 65, S6 (Tirol)

km	Zug	S 6 5401 2.	RB 6 59423	RB 6 5403 S6 5403	RB 60 5502	RB 6 5403 S6 5403 Sa [1]	RB 6 59445 Sa,So [2]	RB 6 59445 RB60 5504 Sa,So [3]	S 6 5441 2. Mo-Sa [4]	RB 6 59425 Mo-Fr [5]	S 6 5443 2.	RB 65 59539 Mo-Fr [5]	RB 6 59501 RB60 5506 Mo-Fr [6]	RB 6 59501 Mo-Fr [5]	RB 6 59427 Mo-Fr [5]	RB 65 59503 Sa [7]	RB 6 59447	RB 6 59447 RB60 5508 Sa,So [2]
	von					Reutte in Tirol												
0	**München** Hbf [80] [90]			[16] 4 53	[18] 4 53		5 32	5 32				5 32				5 59	6 32	6 32
7	München-Pasing [90] [7]			5 00	5 00		5 38	5 38				5 38				6 05	6 38	6 38
28	Starnberg			5 12	5 12		|	|				|				6 17	|	|
40	Tutzing 961 [80] ○			5 21	5 21		5 59	5 59				5 59				6 25	6 59	6 59
	Tutzing			5 28	5 28		6 01	6 01				6 03				6 34	7 01	7 01
	Weilheim (Oberbay) 962,985 ○			5 38	5 38		6 10	6 10				6 18				6 44	7 10	7 10
54	Weilheim (Oberbay)			5 45	5 45		6 12	6 12					6 27	6 27			7 12	7 12
62	Huglfing			5 51	5 51		6 18	6 18					6 36	6 36			7 18	7 18
69	Uffing a Staffelsee 10606			5 59	5 59		6 23	6 23					6 42	6 42			7 23	7 23
	Murnau 963 ○			6 03	6 03		6 27	6 27					6 47	6 47			7 27	7 27
75	Murnau			6 04	6 04		6 28	6 28					6 50	6 50			7 28	7 28
81	Ohlstadt			6 11	6 11		6 34	6 34					6 56	6 56			7 34	7 34
86	Eschenlohe			6 15	6 15		6 38	6 38					7 00	7 00			7 38	7 38
92	Oberau			6 21	6 21		6 44	6 44					7 10	7 10			7 44	7 44
96	Farchant			6 25	6 25		6 48	6 48					7 14	7 14			7 48	7 48
101	Garmisch-Partenkirchen 965 ○			6 30	[18] 6 30		6 54	6 54					7 20	7 20			7 54	7 54
	Garmisch-Partenkirchen				[19] 6 37			[20] 7 04					[20] 7 22				*8 04*	[20] 8 04
	Lermoos ○				7 05			7 34					7 55				*8 34*	8 34
	Reutte in Tirol ○				[19] 7 36			8 00					8 22				*9 00*	9 00
	Vils Stadt ○							8 17					8 38				*9 17*	9 17
	Garmisch-Partenkirchen		6 01	6 32		6 32				7 01					7 26			
112	Klais		6 14	6 45		6 45				7 20					7 45			
118	Mittenwald ○		6 22	6 53		6 53				7 28					7 53			
	Mittenwald			[17] 6 55		[17] 6 55												
124	Scharnitz	6 33		7 03		7 03			7 33		8 03							
127	Gießenbach in Tirol	× 6 37		× 7 07		× 7 07			× 7 37		× 8 07							
134	Seefeld in Tirol 11099	6 46		7 16		7 16			7 46		8 16							
138	Reith b.Seefeld	6 51		7 21		7 21			7 51		8 21							
140	Leithen b.Seefeld	× 6 53		× 7 23		× 7 23			× 7 53		× 8 23							
144	Hochzirl	7 00		7 30		7 30			8 00		8 30							
151	Kranebitten	× 7 08		× 7 38		× 7 38			× 8 08		× 8 38							
153	Allerheiligenhöfe	× 7 10		× 7 40		× 7 40			× 8 10		× 8 40							
155	Innsbruck Hötting	7 16		7 46		7 46			8 16		8 46							
157	Innsbruck Westbahnhof ○	7 19		7 49		7 49			8 19		8 49							
159	**Innsbruck** Hbf 60,11099 ○	7 23		7 53		7 53			8 23		8 53							
	nach																	

[1] nicht 26. Dez, 1. Mai
[2] auch 24., 25., 31. Dez, 1., 6. Jan, 2., 5. Apr, 13., 24. Mai, 3. Jun, 1. Nov
[3] auch 25. Dez, 1., 6. Jan, 5. Apr, 13., 24. Mai, 3. Jun, 1. Nov
[4] nicht 25., 26. Dez, 1., 6. Jan, 5. Apr, 1., 13., 24. Mai, 3. Jun, 26. Okt, 1. Nov, 8. Dez
[5] nicht 24., 25., 31. Dez, 1., 6. Jan, 2., 5. Apr, 13., 24. Mai, 3. Jun, 1. Nov
[6] nicht 24., 25., 31. Dez, 1., 6. Jan, 2., 5. Apr, 13., 24. Mai, 3. Jun, 26. Okt, 1. Nov, 8. Dez
[7] nicht 26. Dez, 1. Mai; auch 24., 31. Dez
[16] Mo - Fr, nicht 24., 25., 31. Dez, 1., 6. Jan, 2., 5. Apr, 13., 24. Mai, 3. Jun, 1. Nov
[17] Gattungswechsel
[18] Mo, nicht 5. Apr, 24. Mai, 1. Nov
[19] Mo - Sa, nicht 25., 26. Dez, 1., 6. Jan, 5. Apr, 1., 13., 24. Mai, 3. Jun, 26. Okt, 1. Nov, 8. Dez
[20] Zugnummernwechsel
[80] Gesamtverkehr siehe 999.6
[90] Übergangszeiten München Hbf:
3 Minuten innerhalb der Gleise 5 bis 10 bzw. 27 bis 36
8 Minuten innerhalb der Haupthalle
10 Minuten zwischen der Haupthalle und den Gleisen 5 bis 10 bzw. 27 bis 36
15 Minuten zwischen den Gleisen 5 bis 10 und 27 bis 36
10 Minuten vom Tiefbahnhof zur Haupthalle und den Gleisen 27 bis 36
15 Minuten vom Tiefbahnhof zu den Gleisen 5 bis 10

Züge verkehren auf dem markierten Streckenabschnitt vereinigt

960 München - Mittenwald - Innsbruck ➔ 960

Von München Hbf bis Tutzing Münchner Verkehrs- und Tarifverbund (MVV)
RE 61, RE 62, RB 6, RB 60, RB 65, S6 (Tirol)

Zug	RB 6 5407 S6 5407 2.	S6 5445 2.	RB 65 59505	RE 62 5536 Sa,So 3	RE 61 4871 Sa,So 2	RB 60 5510 Mo-Fr 8	RB 6 5411 S6 5411	S6 5447 2.	RB 65 59509 Sa,So 2	RB 65 59507 Mo-Fr 5	RE 61 4873 Sa,So 2	RB 6 5413 S6 5413	RB 60 5512	S6 5449 2.	RB 65 59511	RE 61 4875 Sa,So 2	RE 62 5538 Sa,So 3
von																	
München Hbf 80 90			6 59	7 13	7 13	7 32	7 32		7 59	7 59	8 13	8 32	8 32		9 00	9 13	9 13
München-Pasing 90 7			7 05	7 20	7 20	7 38	7 38		8 05	8 05	8 20	8 38	8 38		9 06	9 20	9 20
Starnberg			7 17						8 17	8 17					9 18		
Tutzing 961 80 ○			7 26			7 59	7 59		8 26	8 26		8 59	8 59		9 26		
Tutzing			7 29			8 01	8 01		8 30	8 34		9 01	9 01		9 29		
Weilheim (Oberbay) 962,985 ○			7 39	7 47	7 47	8 10	8 10		8 39	8 44	8 47	9 10	9 10		9 39	9 47	9 47
Weilheim (Oberbay)				7 48	7 48	8 12	8 12				8 48	9 12	9 12			9 48	9 48
Huglfing						8 18	8 18					9 18	9 18				
Uffing a Staffelsee 10606						8 23	8 23					9 23	9 23				
Murnau 963 ○				8 00	8 00	8 27	8 27				9 00	9 27	9 27			10 00	10 00
Murnau				8 01	8 01	8 28	8 28				9 01	9 28	9 28			10 01	10 01
Ohlstadt						8 34	8 34					9 34	9 34				
Eschenlohe						8 38	8 38					9 38	9 38				
Oberau						8 44	8 44					9 44	9 44				
Farchant						8 48	8 48					9 48	9 48				
Garmisch-Partenkirchen 965 ○				8 24	8 24	8 54	8 54				9 24	9 54	9 54			10 24	10 24
Garmisch-Partenkirchen				8 26		9 04							10 04				10 28
Lermoos ○				8 58		9 34							10 34				11 01
Reutte in Tirol ○						10 00							11 00				
Vils Stadt ○						10 19							11 17				
Garmisch-Partenkirchen	8 02				8 28		9 06				9 26	10 02				10 26	
Klais	8 15				8 46		9 19				9 45	10 15				10 45	
Mittenwald ○	8 23				8 53		9 27				9 53	10 23				10 53	
Mittenwald	17 8 26						17 9 36					17 10 26					
Scharnitz	8 34	9 03					9 44					10 34		21 11 03			
Gießenbach in Tirol		× 9 07					9 48							21 × 11 07			
Seefeld in Tirol 11099	8 46	9 16					○ 9 56	10 16				10 46		11 16			
Reith b.Seefeld	8 51	9 21						10 21				10 51		11 21			
Leithen b.Seefeld	× 8 53	× 9 23						× 10 23				× 10 53		× 11 23			
Hochzirl	9 00	9 30						10 30				11 00		11 30			
Kranebitten	× 9 08	× 9 38						× 10 38				× 11 08		× 11 38			
Allerheiligenhöfe	× 9 10	× 9 40						× 10 40				× 11 10		× 11 40			
Innsbruck Hötting	9 16	9 46						10 46				11 16		11 46			
Innsbruck Westbahnhof ○	9 19	9 49						10 49				11 19		11 49			
Innsbruck Hbf 60,11099 ○	9 23	9 53						10 53				11 23		11 53			
nach																	

2 auch 24., 25., 31. Dez, 1., 6. Jan, 2., 5. Apr, 13., 24. Mai, 3. Jun, 1. Nov
3 auch 25. Dez, 1., 6. Jan, 5. Apr, 13., 24. Mai, 3. Jun, 1. Nov
5 nicht 24., 25., 31. Dez, 1., 6. Jan, 2., 5. Apr, 13., 24. Mai, 3. Jun, 1. Nov
8 nicht 25. Dez, 1., 6. Jan, 5. Apr, 13., 24. Mai, 3. Jun, 26. Okt, 1. Nov, 8. Dez
17 Gattungswechsel
21 Mo - Fr, So

80 Gesamtverkehr siehe 999.6
90 Übergangszeiten München Hbf:
3 Minuten innerhalb der Gleise 5 bis 10 bzw. 27 bis 36
8 Minuten innerhalb der Haupthalle
10 Minuten zwischen der Haupthalle und den Gleisen 5 bis 10 bzw. 27 bis 36
15 Minuten zwischen den Gleisen 5 bis 10 und 27 bis 36
10 Minuten vom Tiefbahnhof zur Haupthalle und den Gleisen 27 bis 36
15 Minuten vom Tiefbahnhof zu den Gleisen 5 bis 10

Züge verkehren auf dem markierten Streckenabschnitt vereinigt

960 München - Mittenwald - Innsbruck ➔ 960

Von München Hbf bis Tutzing Münchner Verkehrs- und Tarifverbund (MVV)
RE 61, RE 62, RB 6, RB 60, RB 65, S6 (Tirol)

Zug		RB 6	RB 6	REX	RB 65	S 6	RB 6	RB 6	RB 6	RB 65	S 6	RB 6	RE 62	RB 6	RB 60	REX	RB 65	RB 65
		5415	5415	5415	59513	5451	59449	59449	5417	59515	5453	5419	5540	5419	5516	5419	59517	59517
		Mo-Fr	Sa,So	Mo-Fr				RB60	S6			S6						
			S6	2.		2.		5514	5417		2.	5419				2.		
		8	5415 9	8				Sa,So 2	2.			Sa,So 9		Mo-Fr 8	Mo-Fr 8	Mo-Fr 8	10	11
von																		
München Hbf	80 90	9 32	9 32		9 59		10 32	10 32		10 59		11 32	23 11 32	11 32	11 32		11 58	11 58
München-Pasing	90 7	9 38	9 38		10 05		10 38	10 38		11 05		11 38	11 38	11 38	11 38		12 05	12 05
Starnberg					10 17					11 17							12 17	12 17
Tutzing	961 80 ○	9 59	9 59		10 26		10 59	10 59		11 26		11 59	11 59	11 59	11 59		12 26	12 26
Tutzing		10 01	10 01		10 29		11 01	11 01		11 29		12 01	12 01	12 01	12 01		12 30	12 30
Weilheim (Oberbay)	962,985 ○	10 10	10 10		10 39		11 10	11 10		11 39		12 10	12 10	12 10	12 10		12 39	12 44
Weilheim (Oberbay)		10 12	10 12				11 12	11 12				12 12	12 12	12 12	12 12			
Huglfing		10 18	10 18				11 18	11 18				12 18	12 18	12 18	12 18			
Uffing a Staffelsee	10606	10 23	10 23				11 23	11 23				12 23	12 23	12 23	12 23			
Murnau	963 ○	10 27	10 27				11 27	11 27				12 27	12 27	12 27	12 27			
Murnau		10 28	10 28				11 28	11 28				12 28	12 28	12 28	12 28			
Ohlstadt		10 34	10 34				11 34	11 34				12 35	12 35	12 35	12 35			
Eschenlohe		10 38	10 38				11 38	11 38				12 39	12 39	12 39	12 39			
Oberau		10 44	10 44				11 44	11 44				12 45	12 45	12 45	12 45			
Farchant		10 48	10 48				11 48	11 48				12 48	12 48	12 48	12 48			
Garmisch-Partenkirchen	965 ○	10 54	10 54				11 54	11 54				12 54	23 12 54	12 54	12 54			
Garmisch-Partenkirchen							*12 04*	20 12 04					24 13 04		13 04			
Lermoos	○						*12 34*	12 34					24 13 34		13 35			
Reutte in Tirol	○						*13 00*	13 00							14 00			
Vils Stadt	○						*13 17*	13 17							14 17			
Garmisch-Partenkirchen		11 02	11 02						12 02			13 02		13 02				
Klais		11 15	11 15						12 15			13 15		13 15				
Mittenwald	○	11 23	11 23						12 23			13 23		13 23				
Mittenwald			17 11 36						17 12 26			17 13 36						
Scharnitz			11 44	11 44		22 12 03			12 34		19 13 03	13 44				13 44		
Gießenbach in Tirol			11 48	11 48		22 ×12 07					19 ×13 07	13 48				13 48		
Seefeld in Tirol	11099		○ 11 56	○ 11 56		12 16			12 46		13 16	○ 13 56				○ 13 56		
Reith b.Seefeld						12 21			12 51		13 21							
Leithen b.Seefeld						× 12 23			× 12 53		× 13 23							
Hochzirl						12 30			13 00		13 30							
Kranebitten						× 12 38			× 13 08		× 13 38							
Allerheiligenhöfe						× 12 40			× 13 10		× 13 40							
Innsbruck Hötting						12 46			13 16		13 46							
Innsbruck Westbahnhof	○					12 49			13 19		13 49							
Innsbruck Hbf	60,11099 ○					12 53			13 23		13 53							
nach																		

2 auch 24., 25., 31. Dez, 1., 6. Jan, 2., 5. Apr, 13., 24. Mai, 3. Jun, 1. Nov
8 nicht 25. Dez, 1., 6. Jan, 5. Apr, 13., 24. Mai, 3. Jun, 26. Okt, 1. Nov, 8. Dez
9 auch 25. Dez, 1., 6. Jan, 5. Apr, 13., 24. Mai, 3. Jun, 26. Okt, 1. Nov, 8. Dez
10 13. Dez bis 16. Apr Mo - Fr, So; 18. Apr bis 16. Jul; 18. Jul bis 10. Dez Mo - Fr, So
11 19. Dez bis 17. Apr Sa; 17. Jul bis 11. Dez Sa
17 Gattungswechsel
19 Mo - Sa, nicht 25., 26. Dez, 1., 6. Jan, 5. Apr, 1., 13., 24. Mai, 3. Jun, 26. Okt, 1. Nov, 8. Dez
20 Zugnummernwechsel

22 Mo - Fr, nicht 25. Dez, 1., 6. Jan, 5. Apr, 13., 24. Mai, 3. Jun, 26. Okt, 1. Nov, 8. Dez
23 So, nicht 3. Okt; auch 25., 26. Dez, 1., 6. Jan, 5. Apr, 13., 24. Mai, 3. Jun, 1. Nov
24 Sa, So, auch 25. Dez, 1., 6. Jan, 5. Apr, 13., 24. Mai, 3. Jun, 1. Nov
80 Gesamtverkehr siehe 999.6
90 Übergangszeiten München Hbf:
3 Minuten innerhalb der Gleise 5 bis 10 bzw. 27 bis 36
8 Minuten innerhalb der Haupthalle
10 Minuten zwischen der Haupthalle und den Gleisen 5 bis 10 bzw. 27 bis 36
15 Minuten zwischen den Gleisen 5 bis 10 und 27 bis 36
10 Minuten vom Tiefbahnhof zur Haupthalle und den Gleisen 27 bis 36
15 Minuten vom Tiefbahnhof zu den Gleisen 5 bis 10

Züge verkehren auf dem markierten Streckenabschnitt vereinigt

960 München - Mittenwald - Innsbruck ➔ 960

Von München Hbf bis Tutzing Münchner Verkehrs- und Tarifverbund (MVV)
RE 61, RE 62, RB 6, RB 60, RB 65, S6 (Tirol)

Zug		S 6 5455 2.	RB 60 5518	RB 6 5421 S 6 5421	RB 65 59519	ICE 529 12	ICE 529 13	S 6 5457 2.	RB 6 5423 S 6 5423	S 6 5459 2.	ICE 1221 14	RB 65 59521	RB 6 59451 RB60 5522 Sa,So 2	RB 6 59451	RB 6 5427 S 6 5427 2.	S 6 5461 2.	RB 65 59523	ICE 1207 11
von						Dortmund	Dortmund				Dortmund							Hamburg
München Hbf	80 90		12 32	12 32	12 59	13 13	13 20		13 32		13 57	13 59	14 32	14 32			14 59	15 05
München-Pasing	90 7		12 38	12 38	13 05				13 38			14 05	14 38	14 38			15 05	
Starnberg					13 17							14 17					15 17	
Tutzing	961 80 ○		12 59	12 59	13 26	13 41	14 05		13 59		14 38	14 26	14 59	14 59			15 26	15 36
Tutzing			13 01	13 01	13 29	13 43	14 07		14 01		14 40	14 30	15 01	15 01			15 28	15 38
Weilheim (Oberbay)	962,985 ○		13 10	13 10	13 39	13 57	14 16		14 10		14 49	14 39	15 10	15 10			15 38	15 47
Weilheim (Oberbay)			13 12	13 12		14 00	14 18		14 12		14 51		15 12	15 12				15 49
Huglfing			13 18	13 18					14 18				15 18	15 18				
Uffing a Staffelsee	10606		13 23	13 23					14 23				15 23	15 23				
Murnau	963 ○		13 27	13 27		14 13	14 40		14 27		15 04		15 27	15 27				16 08
Murnau			13 28	13 28		14 15	14 42		14 28		15 06		15 28	15 28				16 10
Ohlstadt			13 34	13 34					14 34				15 34	15 34				
Eschenlohe			13 38	13 38					14 38				15 38	15 38				
Oberau			13 44	13 44					14 44				15 44	15 44				
Farchant			13 48	13 48					14 48				15 47	15 47				
Garmisch-Partenkirchen	965 ○		13 54	13 54		14 40	15 02		14 54		15 33		15 54	15 54				16 35
Garmisch-Partenkirchen			14 04						24 *15 04*				20 16 04	*16 04*				
Lermoos	○		14 34						*15 34*				16 34	*16 34*				
Reutte in Tirol	○		15 00						24 *16 00*				17 00	*17 00*				
Vils Stadt	○		15 17										17 17	*17 17*				
Garmisch-Partenkirchen				14 02					15 02		15 37				16 02			16 37
Klais				14 15					15 15						16 15			
Mittenwald	○			14 23					15 23		16 03				16 23			17 03
Mittenwald				17 14 26					17 15 36		16 05				17 16 26			17 15
Scharnitz		22 14 03		14 34				15 03	15 44						16 34	17 03		
Gießenbach in Tirol		22 × 14 07						× 15 07	15 48							× 17 07		
Seefeld in Tirol	11099	14 16		14 46				15 16	○ 15 56	16 16	○ 16 27				16 46	17 16		17 46
Reith b.Seefeld		14 21		14 51				15 21		16 21					16 51	17 21		
Leithen b.Seefeld		× 14 23		× 14 53				× 15 23		× 16 23					× 16 53	× 17 23		
Hochzirl		14 30		15 00				15 30		16 30					17 00	17 30		
Kranebitten		× 14 38		× 15 08				× 15 38		× 16 38					× 17 08	× 17 38		
Allerheiligenhöfe		× 14 40		× 15 10				× 15 40		× 16 40					× 17 10	× 17 40		
Innsbruck Hötting		14 46		15 16				15 46		16 46					17 16	17 46		
Innsbruck Westbahnhof	○	14 49		15 19				15 49		16 49					17 19	17 49		
Innsbruck Hbf	60,11099 ○	14 53		15 23				15 53		16 53					17 23	17 53		18 22
nach																		

WERDENFELSER LAND

KARWENDEL

2 auch 24., 25., 31. Dez, 1., 6. Jan, 2., 5. Apr, 13., 24. Mai, 3. Jun, 1. Nov
11 19. Dez bis 17. Apr Sa; 17. Jul bis 11. Dez Sa
12 19. Dez bis 27. Mär Sa; nicht 9. Jan; auch 27. Nov, 4., 11. Dez
13 3. Apr bis 20. Nov Sa
14 18. Dez bis 26. Mär Fr; auch 23. Dez, 26. Nov, 3., 10. Dez
17 Gattungswechsel
20 Zugnummernwechsel
22 Mo - Fr, nicht 25. Dez, 1., 6. Jan, 5. Apr, 13., 24. Mai, 3. Jun, 26. Okt, 1. Nov, 8. Dez
24 Sa, So, auch 25. Dez, 1., 6. Jan, 5. Apr, 13., 24. Mai, 3. Jun, 1. Nov

80 Gesamtverkehr siehe 999.6
90 Übergangszeiten München Hbf:
3 Minuten innerhalb der Gleise 5 bis 10 bzw. 27 bis 36
8 Minuten innerhalb der Haupthalle
10 Minuten zwischen der Haupthalle und den Gleisen 5 bis 10 bzw. 27 bis 36
15 Minuten zwischen den Gleisen 5 bis 10 und 27 bis 36
10 Minuten vom Tiefbahnhof zur Haupthalle und den Gleisen 27 bis 36
15 Minuten vom Tiefbahnhof zu den Gleisen 5 bis 10

Züge verkehren auf dem markierten Streckenabschnitt vereinigt

960 München - Mittenwald - Innsbruck ➔ 960

Von München Hbf bis Tutzing Münchner Verkehrs- und Tarifverbund (MVV)
RE 61, RE 62, RB 6, RB 60, RB 65, S6 (Tirol)

	Zug	RB 6 5429 6 5429 Sa,So 9	RB 60 5524 Sa,So 3	RB 6 5429 Mo-Fr 8	RB 60 5526 Mo-Fr 8	REX 5429 2. Mo-Fr 8	6 5463 2.	RB 6 59457 Mo-Fr 5	RB 65 59525 Sa,So 2	RE 61 4691 Mo-Fr 5	RB 6 59457 Mo-Fr 5	RB 6 5431 6 5431	RB 60 5528	6 5465 2.	RB 6 59459 Mo-Fr 5	RB 65 59527 Sa,So 2	RE 61 4693 Mo-Fr 5	RB 6 59459 Mo-Fr 5
von																		
München Hbf	80 90	15 32	15 32	15 32	15 32			15 56	15 59	16 13		16 32	16 32		16 56	16 59	17 09	
München-Pasing	90 7	15 38	15 38	15 38	15 38			16 04	16 05	16 20		16 38	16 38		17 04	17 05	17 15	
Starnberg		|	|	|	|			16 15	16 17	|		|			17 15	17 17	|	
Tutzing	961 80 ○	15 59	15 59	15 59	15 59			16 24	16 26	|		16 59	16 59		17 24	17 26	|	
Tutzing		16 01	16 01	16 01	16 01			16 26	16 30	|		17 00	17 00		17 26	17 30	|	
Weilheim (Oberbay)	962,985 ○	16 10	16 10	16 10	16 10			16 34	16 39	16 47		17 09	17 09		17 35	17 39	17 47	
Weilheim (Oberbay)		16 12	16 12	16 12	16 12			16 36		16 48		17 12	17 12		17 36		17 49	
Huglfing		16 18	16 18	16 18	16 18			16 43		|		17 18	17 18		17 43		|	
Uffing a Staffelsee	10606	16 23	16 23	16 23	16 23			16 48		|		17 23	17 23		17 48		|	
Murnau	963 ○	16 27	16 27	16 27	16 27			16 53		17 00		17 27	17 27		17 53		18 01	
Murnau		16 28	16 28	16 28	16 28			17 09		17 01	17 09	17 28	17 28		18 09		18 01	18 09
Ohlstadt		16 34	16 34	16 34	16 34			→		|	17 16	17 34	17 34		→		|	18 16
Eschenlohe		16 38	16 38	16 38	16 38					|	17 22	17 38	17 38				|	18 22
Oberau		16 45	16 45	16 45	16 45					|	17 28	17 44	17 44				|	18 28
Farchant		16 48	16 48	16 48	16 48					|	17 32	17 48	17 48				|	18 32
Garmisch-Partenkirchen	965 ○	16 54	16 54	16 54	16 54					17 24	17 38	17 54	17 54				18 24	18 38
Garmisch-Partenkirchen		|	16 57	|	17 04					|	|	|	18 04			|	|
Lermoos	○	|	17 34	|	17 34					|	|	|	18 34			|	|
Reutte in Tirol	○	|	18 00	|	18 00					|	|	|	19 00			|	|
Vils Stadt	○	|	18 17	|	18 17					|	|	|	19 17			|	|
Garmisch-Partenkirchen		17 02		17 02						17 26		18 02					18 26	
Klais		17 15		17 15						17 45		18 15					18 45	
Mittenwald	○	17 23		17 23						17 53		18 23					18 53	
Mittenwald		17 17 36										17 18 26						
Scharnitz		17 44				17 44	22 18 03					18 34		19 03				
Gießenbach in Tirol		17 48				17 48	22 × 18 07					|		× 19 07				
Seefeld in Tirol	11099	○ 17 56				○ 17 56	18 16					18 46		19 16				
Reith b.Seefeld							18 21					18 51		19 21				
Leithen b.Seefeld							× 18 23					× 18 53		× 19 23				
Hochzirl							18 30					19 00		19 30				
Kranebitten							× 18 38					× 19 08		× 19 38				
Allerheiligenhöfe							× 18 40					× 19 10		× 19 40				
Innsbruck Hötting							18 46					19 16		19 46				
Innsbruck Westbahnhof	○						18 49					19 19		19 49				
Innsbruck Hbf	60,11099 ○						18 53					19 23		19 53				
nach																		

2 auch 24., 25., 31. Dez, 1., 6. Jan, 2., 5. Apr, 13., 24. Mai, 3. Jun, 1. Nov
3 auch 25. Dez, 1., 6. Jan, 5. Apr, 13., 24. Mai, 3. Jun, 1. Nov
5 nicht 24., 25., 31. Dez, 1., 6. Jan, 2., 5. Apr, 13., 24. Mai, 3. Jun, 1. Nov
8 nicht 25. Dez, 1., 6. Jan, 5. Apr, 13., 24. Mai, 3. Jun, 26. Okt, 1. Nov, 8. Dez
9 auch 25. Dez, 1., 6. Jan, 5. Apr, 13., 24. Mai, 3. Jun, 26. Okt, 1. Nov, 8. Dez
17 Gattungswechsel
22 Mo - Fr, nicht 25. Dez, 1., 6. Jan, 5. Apr, 13., 24. Mai, 3. Jun, 26. Okt, 1. Nov, 8. Dez

80 Gesamtverkehr siehe 999.6
90 Übergangszeiten München Hbf:
3 Minuten innerhalb der Gleise 5 bis 10 bzw. 27 bis 36
8 Minuten innerhalb der Haupthalle
10 Minuten zwischen der Haupthalle und den Gleisen 5 bis 10 bzw. 27 bis 36
15 Minuten zwischen den Gleisen 5 bis 10 und 27 bis 36
10 Minuten vom Tiefbahnhof zur Haupthalle und den Gleisen 27 bis 36
15 Minuten vom Tiefbahnhof zu den Gleisen 5 bis 10

Züge verkehren auf dem markierten Streckenabschnitt vereinigt

960 München - Mittenwald - Innsbruck ➔ 960

Von München Hbf bis Tutzing Münchner Verkehrs- und Tarifverbund (MVV)
RE 61, RE 62, RB 6, RB 60, RB 65, S6 (Tirol)

Zug	RB 6 5433 S6 5433	RB 60 5530 So 15	RB 60 5532 Mo-Fr	S 6 5467 2.	RB 6 59461 Mo-Fr 5	RB 65 59529 Sa,So 2	RE 61 4695 Mo-Fr 5	RB60 5534	RB 6 59461 Mo-Fr 5	RB 6 59453	RB 6 59453 RB60 5534 Sa,So 2	RB 6 5437 S6 5437 2.	RB 6 59421 Mo-Fr 5	RB 65 59531 Sa,So 2	S 6 5469 2.	RB 6 59467	S 6 5425 2.
von																	
München Hbf	30 90 17 32	17 32	25 17 32		17 56	17 59	18 13	16 18 13		18 32	18 32		18 56	18 59		19 32	
München-Pasing	90 7 17 38	17 38	17 38		18 04	18 05	18 20	18 20		18 38	18 38		19 04	19 05		19 38	
Starnberg					18 15	18 17							19 15	19 17			
Tutzing 961 30 ○	17 59	17 59	17 59		18 24	18 26				18 59	18 59		19 24	19 26		19 59	
Tutzing	18 01	18 01	18 01		18 26	18 30				19 01	19 01		19 26	19 29		20 01	
Weilheim (Oberbay) 962,985 ○	18 10	18 10	18 10		18 34	18 39	18 47	18 47		19 10	19 10		19 34	19 39		20 10	
Weilheim (Oberbay)	18 12	18 12	18 12		18 36		18 49	18 49		19 12	19 12		19 36			20 12	
Huglfing	18 18	18 18	18 18		18 43					19 18	19 18		19 43			20 18	
Uffing a Staffelsee 10606	18 23	18 23	18 23		18 48					19 23	19 23		19 48			20 23	
Murnau 963 ○	18 27	18 27	18 27		18 53		19 00	19 00		19 27	19 27		19 53			20 27	
Murnau	18 28	18 28	18 28		19 09		19 01	19 01	19 09	19 28	19 28					20 28	
Ohlstadt	18 34	18 34	18 34		→				19 16	19 34	19 34					20 34	
Eschenlohe	18 38	18 38	18 38						19 22	19 38	19 38					20 38	
Oberau	18 44	18 44	18 44						19 28	19 44	19 44					20 44	
Farchant	18 48	18 48	18 48						19 32	19 48	19 48					20 48	
Garmisch-Partenkirchen 965 ○	18 54	18 54	25 18 54				19 24	16 19 24	19 38	19 54	19 54					20 54	
Garmisch-Partenkirchen		18 56	26 19 04					17 20 04			20 20 04						
Lermoos ○		19 34	19 34					20 34			20 34						
Reutte in Tirol ○		20 00	20 00					21 00			21 00						
Vils Stadt ○		20 17	26 20 17					21 17			21 17						
Garmisch-Partenkirchen	19 02						19 26					20 02				21 02	
Klais	19 15						19 45					20 15				21 15	
Mittenwald ○	19 23						19 53					20 23				21 23	
Mittenwald	17 19 36											17 20 26					
Scharnitz	19 44											20 34			21 03		22 03
Gießenbach in Tirol	19 48														× 21 07		× 22 07
Seefeld in Tirol 11099	○ 19 56			20 16								20 46			21 16		22 16
Reith b.Seefeld				20 21								20 51			21 21		22 21
Leithen b.Seefeld				× 20 23								× 20 53			× 21 23		× 22 23
Hochzirl				20 30								21 00			21 30		22 30
Kranebitten				× 20 38								× 21 08			× 21 38		× 22 38
Allerheiligenhöfe				× 20 40								× 21 10			× 21 40		× 22 40
Innsbruck Hötting				20 46								21 16			21 46		22 46
Innsbruck Westbahnhof ○				20 49								21 19			21 49		22 49
Innsbruck Hbf 60,11099 ○				20 53								21 23			21 53		22 53
nach																	

2 auch 24., 25., 31. Dez, 1., 6. Jan, 2., 5. Apr, 13., 24. Mai, 3. Jun, 1. Nov
5 nicht 24., 25., 31. Dez, 1., 6. Jan, 2., 5. Apr, 13., 24. Mai, 3. Jun, 1. Nov
15 nicht 4. Apr, 23. Mai, 31. Okt; auch 1., 6. Jan, 5. Apr, 13., 24. Mai, 3. Jun, 26. Okt, 1. Nov, 8. Dez
16 Mo - Fr, nicht 24., 25., 31. Dez, 1., 6. Jan, 2., 5. Apr, 13., 24. Mai, 3. Jun, 1. Nov
17 Gattungswechsel
20 Zugnummernwechsel
25 nicht 24., 25., 31. Dez, 1., 5., 6. Jan, 2., 5., 30. Apr, 12., 13., 24. Mai, 2., 3. Jun, 25., 26. Okt, 1. Nov, 7., 8., 10. Dez
26 nicht 24., 25., 31. Dez, 1., 5., 6. Jan, 5., 30. Apr, 12., 13., 24. Mai, 2., 3. Jun, 25., 26. Okt, 1. Nov, 7., 8. Dez

30 Gesamtverkehr siehe 999.6
90 Übergangszeiten München Hbf:
3 Minuten innerhalb der Gleise 5 bis 10 bzw. 27 bis 36
8 Minuten innerhalb der Haupthalle
10 Minuten zwischen der Haupthalle und den Gleisen 5 bis 10 bzw. 27 bis 36
15 Minuten zwischen den Gleisen 5 bis 10 und 27 bis 36
10 Minuten vom Tiefbahnhof zur Haupthalle und den Gleisen 27 bis 36
15 Minuten vom Tiefbahnhof zu den Gleisen 5 bis 10

Züge verkehren auf dem markierten Streckenabschnitt vereinigt

960 München - Mittenwald - Innsbruck ➔ 960

Von München Hbf bis Tutzing Münchner Verkehrs- und Tarifverbund (MVV)
RE 61, RE 62, RB 6, RB 60, RB 65, S6 (Tirol)

		Zug	RB 65	RB 6	S 6	RB 65	RB 6	S 6	RB 6	RB 6	RB 6	RB 65
			59533	59469	5405	59535	59471	5439	59473	59475	59477	59537
			♿	♿	🚲2. ♿	♿	♿	🚲2. ♿	♿	♿	♿	♿
		von										
München Hbf ✈		80 90	19 59	20 32		20 59	21 32		22 32	16 23 32	28 23 32	0 32
München-Pasing ✈		90 7	20 05	20 38		21 05	21 38		22 38	23 38	23 38	0 38
Starnberg			20 17	|		21 17	|		|	|	|	|
Tutzing	961	80 ○	20 26	20 59		21 26	21 59		22 59	16 23 59	28 23 59	0 59
Tutzing			20 29	21 01		21 29	22 01		23 01	27 0 01	29 0 01	1 01
Weilheim (Oberbay)	962,985	○	20 38	21 10		21 39	22 10		23 10	0 10	0 10	1 10
Weilheim (Oberbay)				21 12			22 12		23 12	0 12	0 12	
Huglfing				21 18			22 17		23 18	0 18	0 18	
Uffing a Staffelsee 🛶	10606			21 23			22 23		23 23	0 23	0 23	
Murnau	963	○		21 27			22 27		23 27	0 27	0 27	
Murnau				21 28			22 28		23 28	0 28	0 28	
Ohlstadt				21 34			22 34		23 34	0 34	0 34	
Eschenlohe				21 38			22 38		23 38	0 38	0 38	
Oberau				21 44			22 44		23 44	0 44	0 44	
Farchant				21 48			22 48		23 48	0 48	0 48	
Garmisch-Partenkirchen	965	○		21 54			22 54		23 54	27 0 54	0 54	
Garmisch-Partenkirchen												
Lermoos		○										
Reutte in Tirol		○										
Vils Stadt		○										
Garmisch-Partenkirchen				22 06			23 02		0 05		1 02	
Klais				22 19			23 15		0 18		1 15	
Mittenwald		○		22 27			23 23		0 26		29 1 23	
Mittenwald												
Scharnitz					23 03			0 03				
Gießenbach in Tirol					× 23 07			× 0 07				
Seefeld in Tirol	11099				23 16			0 16				
Reith b.Seefeld					23 21			0 21				
Leithen b.Seefeld					× 23 23			× 0 23				
Hochzirl					23 30			0 30				
Kranebitten					× 23 38			× 0 38				
Allerheiligenhöfe					× 23 40			× 0 40				
Innsbruck Hötting					23 46			0 46				
Innsbruck Westbahnhof		○			23 49			0 49				
Innsbruck Hbf	60,11099	○			23 53			0 53				
		nach										

16 Mo - Fr, nicht 24., 25., 31. Dez, 1., 6. Jan, 2., 5. Apr, 13., 24. Mai, 3. Jun, 1. Nov
27 Di - Sa, nicht 25., 26. Dez, 1., 2., 7. Jan, 3., 6. Apr, 14., 25. Mai, 4. Jun, 2. Nov
28 Sa, So, auch 24., 25., 31. Dez, 1., 6. Jan, 2., 5. Apr, 13., 24. Mai, 3. Jun, 1. Nov
29 Mo, So, auch 25., 26. Dez, 1., 2., 7. Jan, 3., 6. Apr, 14., 25. Mai, 4. Jun, 2. Nov
80 Gesamtverkehr siehe 999.6

90 Übergangszeiten München Hbf:
3 Minuten innerhalb der Gleise 5 bis 10 bzw. 27 bis 36
8 Minuten innerhalb der Haupthalle
10 Minuten zwischen der Haupthalle und den Gleisen 5 bis 10 bzw. 27 bis 36
15 Minuten zwischen den Gleisen 5 bis 10 und 27 bis 36
10 Minuten vom Tiefbahnhof zur Haupthalle und den Gleisen 27 bis 36
15 Minuten vom Tiefbahnhof zu den Gleisen 5 bis 10

Alle Angaben ohne Gewähr. Bitte informieren Sie sich kurz vor Reisebeginn über mögliche Fahrplanänderungen. Stand 25.11.2020
Nachdruck und Weiterverarbeitung der Fahrplandaten nur mit Genehmigung des Herausgebers.

Wander- und Erlebnistouren

IM PFAFFENWINKEL

Wanderparadies Pfaffenwinkel

Pfaffenwinkel
Natürlich Oberbayern!

Tourismusverband Pfaffenwinkel
Bauerngasse 5
86956 Schongau
Tel. 08861 / 211 3200
Fax 08861 / 211 4000
info@pfaffen-winkel.de

„Heute gehen wir wandern."

Elterliche Ankündigungen diesen Inhalts veranlassen Kinder nicht immer zu Begeisterungsstürmen. Ein wirksames Gegenmittel sind Wege mit einfallsreichen Mitmachstationen, wie zum Beispiel der Pfaffenwinkler Milchweg.

Aber nicht nur Familien kommen im Pfaffenwinkel auf Ihre Kosten. Auch Fans von **Mehrtages- und Fernwanderungen** sind hier genau richtig und können auf dem **LechErlebnisWeg** oder dem **König-Ludwig-Weg** die reizvolle Landschaft des Pfaffenwinkels genießen.

APP: Pfaffenwinkel Touren und Freizeit:
Über 60 Wandertouren und Radtouren, dazu jede Menge Freizeittipps

Lassen Sie sich überraschen!

www.pfaffen-winkel.de

961 Kochel - Tutzing - München *RB 66 Kochelsee-Bahn* ← 961

Von Tutzing bis München Hbf Münchner Verkehrs- und Tarifverbund (MVV)

Zug			RB 66 59600 ♿ Mo-Fr 1	RB 6 59420 ♿ Mo-Fr 1	RB 66 59602 ♿	RB 6 59442 ♿ Mo-Fr 1	RB 66 59604 ♿	RB 66 59632 ♿ Mo-Fr 1	RB 66 59606 ♿ Mo-Fr 1	RB 66 59630 ♿ Sa,So 2	RB 66 59634 ♿ Mo-Fr 1	RB 66 59608 ♿ Sa,So 2	RB 66 59636 ♿ Mo-Fr 1	RB 66 59430 ♿ Mo-Fr 1	RB 6 59456 ♿ Mo-Fr 1	RB 66 59610 ♿	RB 66 59612 ♿
von				Murnau		Garmisch-Partenk.									Garmisch-Partenk.		
Kochel			4 35		5 10		5 5 44	6 14	6 45	6 45	7 15	7 45	7 45			8 45	9 45
Benediktbeuern			4 41		5 16		5 51	6 20	6 51	6 51	7 22	7 51	7 51			8 51	9 51
Bichl			4 44		5 19		5 54	6 26	6 57	6 57	7 28	8 00	8 00			8 58	9 58
Penzberg			4 48		5 24		5 59	6 30	7 02	7 02	7 33	8 04	8 04	8 30		9 03	10 03
Iffeldorf			4 53		5 28		6 03	6 35	7 06	7 06	7 37	8 08	|	8 34		9 07	10 07
Seeshaupt			4 58		5 35		6 12	6 41	7 13	7 13	7 43	8 13	8 14	8 40		9 12	10 12
Bernried			5 02		5 39		6 16	6 45	7 18	7 18	7 47	8 17	8 19	8 44		9 16	10 16
Tutzing	960 ○		5 10		5 47		5 6 25	6 52	7 24	7 24	7 53	8 25	8 27	8 52		9 24	10 24
Tutzing		*0 01*	*5 28*		4 *6 01*	*6 03*	6 *6 34*	*7 01*	*7 29*	*7 29*	*8 01*	*8 30*	*8 34*	*9 01*		*9 29*	*10 29*
Weilheim (Oberbay)	○	*0 10*	*5 38*		4 *6 10*	*6 18*	6 *6 44*	*7 10*	*7 39*	*7 39*	*8 10*	*8 39*	*8 44*	*9 10*		*9 39*	*10 39*
Tutzing	80			5 15	4 5 55	5 56	5 6 38	7 00	7 32	7 38	8 00	8 38	8 38		9 00	9 32	10 32
Starnberg	|			5 24	|	|	6 46	|	7 40	7 46	|	8 46	8 46		|	9 40	10 40
München-Pasing ✈	80 90 ○			5 36	6 14	6 14	6 57	7 19	7 53	8 00	8 19	9 02	9 02		9 19	9 52	10 52
München Hbf	90 ○			5 44	4 6 20	6 20	5 7 05	7 26	8 00	8 08	8 26	9 09	9 09		9 26	10 01	11 00
nach																	

Zug		RB 66 59614 ♿	RB 66 59616 ♿	3	RB 66 59618 ♿ Sa,So 2	RB 66 59638 ♿ Mo-Fr 1	RB 66 59640 ♿ Sa,So 2	RB 66 59642 ♿ Mo-Fr 1	RB 66 59620 ♿	RB 66 59644 ♿	RB 66 59646 ♿ Mo-Fr 1	RB 6 59460 ♿	RB 66 59622 ♿	RB 66 59432 ♿ Mo-Fr 1	RB 6 5422 ♿	RB 66 59624 ♿	RB 66 59434 ♿ Mo-Fr 1
von												Garmisch-Partenk.			Seefeld in Tirol		
Kochel		10 45	11 45		12 45	12 58	13 45	13 52	14 45	15 45	16 16		16 45			17 45	
Benediktbeuern		10 51	11 51		12 51	13 04	13 51	13 58	14 51	15 51	16 22		16 51			17 51	
Bichl		10 58	11 55		12 58	13 07	13 58	14 01	14 58	15 58	16 28		16 58			17 58	
Penzberg		11 03	12 00		13 03	13 12	14 03	14 05	15 03	16 03	16 33		17 03	17 32		18 03	18 32
Iffeldorf		11 07	12 04		13 07	13 16	14 07	14 10	15 07	16 07	|		17 07	|		18 07	|
Seeshaupt		11 12	12 13		13 12	13 22	14 12	14 15	15 12	16 14	16 42		17 13	17 42		18 13	18 42
Bernried		11 16	12 18		13 16	13 26	14 16	14 19	15 16	16 18	16 46		17 17	17 46		18 17	18 46
Tutzing	960 ○	11 24	12 25		13 24	13 34	14 24	14 25	15 24	16 25	16 53		17 25	17 53		18 25	18 53
Tutzing		*11 29*	7 *12 30*	*12 30*	*13 29*	*14 01*	*14 30*	*14 30*	*15 28*	4 *16 30*	*17 00*		4 *17 30*	*18 01*		4 *18 30*	*19 01*
Weilheim (Oberbay)	○	*11 39*	7 *12 39*	*12 44*	*13 39*	*14 10*	*14 39*	*14 39*	*15 38*	4 *16 39*	*17 09*		4 *17 39*	*18 10*		4 *18 39*	*19 10*
Tutzing	80	11 32	12 32		13 32	13 37	14 32	14 32	15 32	16 32		17 00	17 32		18 00	18 32	
Starnberg	|	11 40	12 40		13 40	13 47	14 40	14 40	15 40	16 40		|	17 40		|	18 40	
München-Pasing ✈	80 90 ○	11 52	12 52		13 52	14 01	14 52	14 52	15 52	16 52		17 19	17 52		18 19	18 52	
München Hbf	90 ○	12 00	13 00		14 00	14 09	15 00	15 00	16 00	17 00		17 26	18 00		18 26	19 00	
nach																	

Zug	RB 6 5426 ♿	RB 66 59626 ♿	RB 66 59436 ♿ Mo-Fr 1	RB 6 59478 ♿ Mo-Fr 1	RB 66 59628 ♿	RB 66 59438 ♿ Mo-Fr 1	RB 6 59462 ♿	RB 66 59648 ♿	RB 6 5432 ♿	RB 66 59650 ♿	RB 6 5434 ♿	RB 66 59652 ♿	RB 6 59480 ♿
von	Innsbruck			Mittenwald			Garmisch-Partenk.		Seefeld in Tirol		Innsbruck		Mittenwald
Kochel		18 45			19 45			21 16		22 16		23 16	
Benediktbeuern		18 51			19 51			21 22		22 22		23 22	
Bichl		18 58			19 58			21 28		22 28		23 28	
Penzberg		19 03	19 32		20 03	20 32		21 33		22 33		23 33	
Iffeldorf		19 07			20 07			21 37		22 37		23 37	
Seeshaupt		19 13	19 42		20 13	20 42		21 42		22 42		23 42	
Bernried		19 17	19 46		20 17	20 46		21 46		22 46		23 46	
Tutzing 960 ○		19 25	19 53		20 25	20 53		21 53		22 53		23 53	
Tutzing		4 *19 29*	*20 01*		*20 29*	*21 01*		*22 01*		*23 01*		*00 1*	
Weilheim (Oberbay) ○		4 *19 39*	*20 10*		*20 38*	*21 10*		*22 10*		*23 10*		*00 10*	
Tutzing 80	19 00	19 32		20 00	20 32		21 00		22 00		23 00		00 0
Starnberg		19 40			20 40								
München-Pasing ✈ 80 90 ○	19 19	19 52		20 19	20 52		21 19		22 19		23 19		0 19
München Hbf 90 ○	19 26	20 00		20 26	21 00		21 26		22 26		23 26		0 26
nach													

1 nicht an allg. Feiertagen; nicht 24., 31. Dez
2 auch an allg. Feiertagen; auch 24., 31. Dez
3 19. Dez bis 17. Apr Sa; 17. Jul bis 11. Dez Sa
4 Sa, So, auch an allg. Feiertagen; auch 24., 31. Dez
5 Mo - Sa, nicht an allg. Feiertagen
6 Sa, nicht an allg. Feiertagen; auch 24., 31. Dez
7 13. Dez bis 16. Apr Mo - Fr, So; 18. Apr bis 16. Jul; 18. Jul bis 10. Dez Mo - Fr, So

80 Gesamtverkehr siehe 999.6
90 Übergangszeiten München Hbf:
3 Minuten innerhalb der Gleise 5 bis 10 bzw. 27 bis 36
8 Minuten innerhalb der Haupthalle
10 Minuten zwischen der Haupthalle und den Gleisen 5 bis 10 bzw. 27 bis 36
15 Minuten zwischen den Gleisen 5 bis 10 und 27 bis 36
10 Minuten vom Tiefbahnhof zur Haupthalle und den Gleisen 27 bis 36
15 Minuten vom Tiefbahnhof zu den Gleisen 5 bis 10

Alle Angaben ohne Gewähr. Bitte informieren Sie sich kurz vor Reisebeginn über mögliche Fahrplanänderungen. Stand 25.11.2020
Nachdruck und Weiterverarbeitung der Fahrplandaten nur mit Genehmigung des Herausgebers.

961 München - Tutzing - Kochel *RB 66 Kochelsee-Bahn* ➔ 961

Von München Hbf bis Tutzing Münchner Verkehrs- und Tarifverbund (MVV)

km	Zug	RB 6 5403	RB 66 59601	RB 66 59603	RB 66 59605	RB 66 59607	RB 6 59447	RB 66 59609	RB 66 59615	RB 66 59431	RB 66 59611	RB 66 59613	RB 66 59617	RB 66 59619	RB 66 59621	RB 66 59623	RB 6 5421	RB 66 59651
		Mo-Fr 1	Mo-Fr 1		Mo-Fr 1	Sa 2		Mo-Fr 1		Mo-Fr 1	Mo-Fr 1	Sa,So 3				Sa,So 3		Mo-Fr 1
	von																	
	München Hbf 90	4 53		4 5 32	5 59	5 59	6 32		6 59	7 32	7 59	7 59	9 00	9 59	11 32	11 58	12 32	
7	München-Pasing 90	5 00		5 38	6 05	6 05	6 38		7 05	7 38	8 05	8 05	9 06	10 05	11 38	12 05	12 38	
28	Starnberg	5 12			6 17	6 17			7 17		8 17	8 17	9 18	10 17		12 17		
40	Tutzing 960 80 ○	5 21		4 5 59	6 25	6 25	6 59		7 26	7 59	8 26	8 26	9 26	10 26	11 59	12 26	12 59	
	Weilheim (Oberbay)		*5 03*	5 *5 41*				*6 46*	*7 18*	*7 46*	*7 46*	*8 18*	*9 18*	*10 18*	*11 49*	*12 18*		*12 49*
	Tutzing ○		*5 13*	5 *5 51*				*6 56*	*7 28*	*7 56*	*7 58*	*8 28*	*9 28*	*10 28*	*11 58*	*12 28*		*12 58*
	Tutzing		5 24	4 6 01	6 26	6 28		7 03	7 31	8 03	8 28	8 33	9 33	10 33	12 03	12 33		13 10
47	Bernried		5 29	6 06	6 31	6 33		7 08	7 36	8 08	8 33	8 38	9 38	10 38	12 08	12 38		13 16
51	Seeshaupt		5 34	6 11	6 41	6 41		7 13	7 44	8 15	8 41	8 43	9 43	10 43	12 13	12 43		13 23
57	Iffeldorf		5 39		6 46	6 46		7 17	7 49		8 46	8 47	9 47	10 47	12 17	12 47		13 28
62	Penzberg		5 44	6 19	6 51	6 51		7 22	7 53	○ 8 23	8 51	8 52	9 52	10 52	12 22	12 52		13 33
67	Bichl		5 56	6 25	6 56	6 56		7 27	7 58		8 57	8 57	9 57	10 57	12 27	12 57		13 38
68	Benediktbeuern		5 58	6 28	6 59	6 59		7 30	8 01		9 00	9 00	10 00	11 00	12 30	13 00		13 40
75	**Kochel** ○		6 05	4 6 36	7 06	7 06		7 38	8 08		9 08	9 08	10 08	11 08	12 38	13 08		13 47
	nach	Innsbruck					Garmisch-Partenk.										Innsbruck	

Zug	RB 66 59627	RB 66 59625	RB 66 59629	RB 66 59631	RB 66 59653	RB 66 59643	RB 66 59633	RB 6 5431	RB 66 59433	RB 66 59645	RB 66 59635	RB 6 5433	RB 66 59435	RB 66 59647	RB 66 59637	RB 6 59453	RB 66 59437
	Sa,So 3	Mo-Fr 1			Mo-Fr 1	Mo-Fr 1	Sa,So 3		Mo-Fr 1	Mo-Fr 1	Sa,So 3		Mo-Fr 1	Mo-Fr 1	Sa,So 3		Mo-Fr 1
von																	
München Hbf 90	12 59	12 59	13 59	14 59	15 32	15 56	15 59	16 32		16 56	16 59	17 32		17 56	17 59	18 32	
München-Pasing 90	13 05	13 05	14 05	15 05	15 38	16 04	16 05	16 38		17 04	17 05	17 38		18 04	18 05	18 38	
Starnberg	13 17	13 17	14 17	15 17		16 15	16 17			17 15	17 17			18 15	18 17		
Tutzing 960 80 ○	13 26	13 26	14 26	15 26	15 59	16 24	16 26	16 59		17 24	17 26	17 59		18 24	18 26	18 59	
Weilheim (Oberbay)	*13 18*	*13 18*	*14 18*	*15 17*	*15 49*	*16 12*	*16 18*		*16 49*	*16 49*	*17 18*		*17 49*	*18 12*	*18 18*		*18 49*
Tutzing ○	*13 28*	*13 28*	*14 28*	*15 28*	*15 59*	*16 21*	*16 28*		*16 59*	*16 59*	*17 28*		*17 59*	*18 21*	*18 28*		*18 59*
Tutzing	13 33	13 33	14 33	15 33	16 03	16 30	16 33		17 02	17 30	17 33		18 02	18 30	18 33		19 02
Bernried	13 38	13 38	14 38	15 38	16 08	16 35	16 38		17 07	17 35	17 38		18 07	18 35	18 38		19 07
Seeshaupt	13 43	13 43	14 43	15 43	16 13	16 43	16 43		17 15	17 43	17 43		18 15	18 43	18 43		19 15
Iffeldorf	13 47	13 47	14 47	15 47		16 47	16 47		17 20	17 47	17 47		18 20	18 47	18 47		19 20
Penzberg	13 52	13 52	14 52	15 52	16 22	16 52	16 52		○ 17 25	17 52	17 52		○ 18 25	18 52	18 52		○ 19 25
Bichl	13 57	14 02	14 57	15 57	16 27	16 57	16 57			17 57	17 57			18 57	18 57		
Benediktbeuern	14 00	14 05	15 00	16 00	16 30	17 00	17 00			18 00	18 00			19 00	19 00		
Kochel ○	14 08	14 12	15 08	16 08	16 38	17 08	17 08			18 08	18 08			19 08	19 08		
nach								Innsbruck				Seefeld in Tirol				Garmisch-Partenk.	

Zug	RB 66 59649 ♿ Mo-Fr 1	RB 66 59639 ♿ Sa, So 3	RB 6 59467 ♿	RB 66 59439 ♿ Mo-Fr 1	RB 66 59641 ♿ Mo-Fr 1	RB 66 59597 ♿ Sa, So 3	RB 6 59469 ♿	RB 66 59655 ♿ Mo-Fr 1	RB 66 59655 ♿ Sa, So 3	RB 6 59471 ♿	RB 66 59657 ♿	RB 6 59473 ♿	RB 66 59659 ♿	RB 6 59475 ♿ Mo-Fr 1	RB 6 59477 ♿ Sa, So 3	RB 66 59599 ♿
von																
München Hbf 80	18 56	18 59	19 32		19 59	19 59	20 32		20 32	21 32		22 32		23 32	23 32	
München-Pasing ✈ 80 90	19 04	19 05	19 38		20 05	20 05	20 38		20 38	21 38		22 38		23 38	23 38	
Starnberg	19 15	19 17	|		20 17	20 17	|		|	|		|		|	|	
Tutzing 960 80 ○	19 24	19 26	19 59		20 26	20 26	20 59		20 59	21 59		22 59		23 59	23 59	
Weilheim (Oberbay)	*19 12*	*19 18*		*19 49*	*20 18*	*20 18*		*20 49*	*20 49*		*21 49*		*22 49*			*23 49*
Tutzing ○	*19 21*	*19 28*		*19 59*	*20 28*	*20 28*		*20 59*	*20 59*		*21 58*		*22 58*			*23 59*
Tutzing	19 30	19 33		20 02	20 31	20 33		21 03	21 03		22 03		23 03			0 02
Bernried	19 35	19 38		20 07	20 36	20 38		21 08	21 08		22 08		23 08			0 08
Seeshaupt	19 43	19 43		20 15	20 43	20 43		21 13	21 13		22 13		23 13			0 12
Iffeldorf	19 47	19 47		20 20	20 47	20 47		21 17	21 17		22 17		23 17			0 17
Penzberg	19 52	19 52		○ 20 25	20 52	20 52		21 22	21 22		22 22		23 22			0 22
Bichl	19 57	19 57			20 57	20 57		21 27	21 27		22 27		23 27			0 27
Benediktbeuern	20 00	20 00			21 00	21 00		21 30	21 30		22 30		23 30			0 30
Kochel ○	20 08	20 08			21 08	21 08		21 38	21 38		22 38		23 38			0 37
nach			Mittenwald				Mittenwald			Mittenwald		Mittenwald		Garmisch-Partenk.	Mittenwald	

80 Gesamtverkehr siehe 999.6

90 Übergangszeiten München Hbf:
3 Minuten innerhalb der Gleise 5 bis 10 bzw. 27 bis 36
8 Minuten innerhalb der Haupthalle
10 Minuten zwischen der Haupthalle und den Gleisen 5 bis 10 bzw. 27 bis 36
15 Minuten zwischen den Gleisen 5 bis 10 und 27 bis 36
10 Minuten vom Tiefbahnhof zur Haupthalle und den Gleisen 27 bis 36
15 Minuten vom Tiefbahnhof zu den Gleisen 5 bis 10

1 nicht an allg. Feiertagen; nicht 24., 31. Dez
2 nicht an allg. Feiertagen; auch 24., 31. Dez
3 auch an allg. Feiertagen; auch 24., 31. Dez
4 Mo - Fr, nicht an allg. Feiertagen; nicht 24., 31. Dez
5 Mo - Sa, nicht an allg. Feiertagen

Alle Angaben ohne Gewähr. Bitte informieren Sie sich kurz vor Reisebeginn über mögliche Fahrplanänderungen. Stand 25.11.2020
Nachdruck und Weiterverarbeitung der Fahrplandaten nur mit Genehmigung des Herausgebers.

962 Weilheim - Peißenberg - Schongau *Pfaffenwinkel-Bahn* ➔ 962

BRB Bayerische Regiobahn
Wir sind transdev

Alle Triebwagen der BRB führen ausschließlich 2. Klasse

km		Zug	BRB RB67	BRB RB67	BRB RB67	BRB RB67	BRB RB67	BRB RB67	BRB RB67	BRB RB67	BRB RB67	BRB RB67	BRB RB67	BRB RB67	BRB RB67	BRB RB67	BRB RB67	BRB RB67
			86501	86503	86505	86569	86509	86571	86513	86515	86517	86519	86521	86575	86523	86527	86531	86535
			Mo-Fr 1	Mo-Fr 1	Mo-Fr 1	Sa,So 2	Mo-Fr 1	Sa,So 2					Mo-Fr 1	Sa,So 2				Mo-Fr 1
	Augsburg Hbf		4 47		5 48	5 48	6 44	6 51	7 51	8 51	9 51	10 51	11 51	11 51	12 51	13 51	14 51	
	Weilheim (Oberbay)	○	6 05		7 05	7 15	8 07	8 07	9 15	10 07	11 15	12 07	13 15	13 15	14 07	15 14	16 07	
	München Hbf Gl.27-36	960	*4 53*	*5 32*	*6 32*	*6 32*	*7 32*	*7 32*	*8 32*	*9 32*	*10 32*	*11 32*	*12 32*	*12 32*	*13 32*	*14 32*	*15 32*	*15 56*
	Weilheim (Oberbay)	985 ○	*5 38*	*6 18*	*7 10*	*7 10*	*8 10*	*8 10*	*9 10*	*10 10*	*11 10*	*12 10*	*13 10*	*13 10*	*14 10*	*15 10*	*16 10*	*16 34*
		von		Geltendorf	Augsburg-Oberhausen	Augsburg-Oberhausen	Augsburg-Oberhausen	Augsburg-Oberhausen		Augsburg-Oberhausen	Augsburg-Oberhausen	Augsburg-Oberhausen	Augsburg-Oberhausen	Augsburg-Oberhausen	Augsburg-Oberhausen	Augsburg-Oberhausen	Augsburg-Oberhausen	Geltendorf
0	**Weilheim** (Oberbay)	985	6 08	6 44	7 15	7 19	8 19	8 19	9 19	10 19	11 19	12 19	13 19	13 19	14 19	15 19	16 19	16 43
6	Peißenberg Nord		6 15	6 51	7 22	7 26	8 26	8 26	9 26	10 26	11 26	12 26	13 26	13 26	14 26	15 26	16 26	16 50
9	Peißenberg		○ 6 18	6 57	7 27	7 31	8 31	8 31	9 31	10 31	11 31	12 31	13 33	13 31	14 31	15 31	16 31	○ 16 53
15	Hohenpeißenberg			7 05	7 35	7 39	8 39	8 39	9 39	10 39	11 39	12 39	13 40	13 39	14 39	15 39	16 39	
20	Peiting Ost			7 12	7 43	7 45	8 45	8 45	9 45	10 45	11 45	12 45	13 47	13 45	14 45	15 45	16 45	
21	Peiting Nord			7 15	7 46	7 48	8 48	8 48	9 48	10 48	11 48	12 48	13 50	13 48	14 48	15 48	16 48	
24	**Schongau**	○		7 20	7 51	7 52	8 52	8 52	9 52	10 52	11 52	12 52	13 55	13 52	14 52	15 52	16 52	
		nach																

	Zug	BRB RB67	BRB RB67	BRB RB67	BRB RB67	BRB RB67	BRB RB67	BRB RB67	BRB RB67	BRB RB67	BRB RB67	BRB RB67
		86537	86541	86543	86547	86549	86553	86555	86557	86559	86561	86563
			Mo-Fr 1		Mo-Fr 1		Mo-Fr 1					
Augsburg Hbf		15 51		16 51		17 51		18 51	19 51	20 51	21 51	3 22 51
Weilheim (Oberbay)	○	17 15		18 07		19 15		20 07	21 15	22 07	23 15	4 0 07
München Hbf Gl.27-36	960	*16 32*	*16 56*	*17 32*	*17 56*	*18 32*	*18 56*	*19 32*	*20 32*	*21 32*	3 *22 32*	5 *23 32*
Weilheim (Oberbay)	985 ○	*17 09*	*17 35*	*18 10*	*18 34*	*19 10*	*19 34*	*20 10*	*21 10*	*22 10*	3 *23 10*	6 *0 10*
	von	Augsburg-Oberhausen	Geltendorf	Augsburg-Oberhausen	Geltendorf	Augsburg-Oberhausen		Augsburg-Oberhausen	Augsburg-Oberhausen	Augsburg-Oberhausen	Augsburg-Oberhausen	Augsburg-Oberhausen
Weilheim (Oberbay)	985	17 19	17 43	18 19	18 43	19 19	19 43	20 19	21 19	22 19	3 23 19	4 0 19
Peißenberg Nord		17 26	17 50	18 26	18 50	19 26	19 50	20 26	21 26	22 26	23 26	0 26
Peißenberg		17 31	○ 17 53	18 31	○ 18 53	19 31	○ 19 53	20 31	21 31	22 31	23 31	0 31
Hohenpeißenberg		17 39		18 39		19 39		20 39	21 39	22 39	23 39	0 39
Peiting Ost		17 45		18 45		19 45		20 45	21 45	22 45	23 45	0 45
Peiting Nord		17 48		18 48		19 48		20 48	21 48	22 48	23 48	0 48
Schongau	○	17 52		18 52		19 52		20 52	21 52	22 52	3 23 52	4 0 52
	nach											

1 nicht 24., 25., 31. Dez, 1., 6. Jan, 2., 5. Apr, 13., 24. Mai, 3. Jun, 1. Nov
2 auch 24., 25., 31. Dez, 1., 6. Jan, 2., 5. Apr, 13., 24. Mai, 3. Jun, 1. Nov
3 täglich, nicht 24. Dez
4 täglich, nicht 25. Dez
5 Mo - Fr, nicht 24., 25., 31. Dez, 1., 6. Jan, 2., 5. Apr, 13., 24. Mai, 3. Jun, 1. Nov
6 Di - Sa, nicht 25., 26. Dez, 1., 2., 7. Jan, 3., 6. Apr, 14., 25. Mai, 4. Jun, 2. Nov

Betreiberinformation:
Bayerische Regiobahn GmbH
Bahnhofplatz 9
83607 Holzkirchen
www.meridian-bob-brb.de
E-Mail: auskunft@bayerischeregiobahn.de
Kundentelefon: 0821 - 478 778-77

962 Schongau - Peißenberg - Weilheim *Pfaffenwinkel-Bahn* ← 962

BRB Bayerische Regiobahn
Wir sind transdev

Alle Triebwagen der BRB führen ausschließlich 2. Klasse

Zug	BRB RB67	BRB RB67	BRB RB67	BRB RB67	BRB RB67	BRB RB67	BRB RB67	BRB RB67	BRB RB67	BRB RB67	BRB RB67	BRB RB67	BRB RB67	BRB RB67	BRB RB67	BRB RB67	BRB RB67
	86504	86508	86510	86568	86514	86570	86516	86518	86520	86522	86524	86526	86528	86532	86572	86534
	Mo-Fr 1	Mo-Fr 1	Mo-Fr 1	Sa, So 2	Mo-Fr 1	Sa, So 2	Mo-Fr 1	Mo-Fr 1						Mo-Fr 1	Sa, So 2	
von																
Schongau	5 00	5 28		6 06	6 33	7 06		7 30	8 06	9 06	10 06	11 06	12 06	13 09	13 06	14 06
Peiting Nord	5 04	5 32		6 10	6 37	7 10		7 34	8 10	9 10	10 10	11 10	12 10	13 13	13 10	14 10
Peiting Ost	5 07	5 35		6 13	6 40	7 13		7 43	8 13	9 13	10 13	11 13	12 13	13 16	13 13	14 13
Hohenpeißenberg	5 13	5 41		6 19	6 47	7 19		7 49	8 19	9 19	10 19	11 19	12 19	13 23	13 19	14 19
Peißenberg	5 22	5 50	6 28	6 30	6 56	7 30	7 31	7 57	8 30	9 30	10 30	11 30	12 30	13 32	13 30	14 30
Peißenberg Nord	5 25	5 53	6 32	6 34	6 59	7 34	7 34	8 01	8 34	9 34	10 34	11 34	12 34	13 35	13 34	14 34
Weilheim (Oberbay) 985 ○	5 32	6 01	6 39	6 41	7 06	7 41	7 42	8 07	8 41	9 41	10 41	11 41	12 41	13 42	13 41	14 41
nach		Augsburg-Oberhausen	Augsburg-Oberhausen	Augsburg-Oberhausen		Augsburg-Oberhausen	Augsburg-Oberhausen		Augsburg-Oberhausen	Augsburg-Oberhausen	Augsburg-Oberhausen	Augsburg-Oberhausen	Augsburg-Oberhausen	Augsburg-Oberhausen	Augsburg-Oberhausen	Augsburg-Oberhausen
Weilheim (Oberbay)	*5 41*	*6 10*	*6 46*	*6 49*	*7 11*	*7 49*	*8 12*	*8 12*	5 *8 49*	7 *9 49*	*10 49*	*11 49*	*12 49*	*13 49*	*13 49*	*14 49*
München Hbf Gl.27-36 ○	*6 20*	*6 46*	*7 26*	*7 26*	*7 48*	*8 26*	*8 46*	*8 46*	5 *9 26*	7 *10 26*	*11 26*	*12 26*	*13 26*	*14 26*	*14 26*	*15 26*
Weilheim (Oberbay)	5 43	6 19	6 43	6 53	7 16	7 44	7 44		8 53	9 44	10 53	11 44	12 53	13 44	13 44	14 53
Augsburg Hbf ○	7 10	7 41	8 08	8 08	8 51	9 08	9 08		10 08	11 08	12 08	13 08	14 08	15 10	15 09	16 08

Zug	BRB RB67	BRB RB67	BRB RB67	BRB RB67	BRB RB67	BRB RB67	BRB RB67	BRB RB67	BRB RB67	BRB RB67	BRB RB67	BRB RB67
	86540	86544	86546	86548	86550	86552	86554	86556	86558	86560	86562	86564
			Mo-Fr 1		Mo-Fr 1		Mo-Fr 1		Mo-Fr 1		3	
von												
Schongau	15 06	16 06		17 06		18 06		19 06		20 06	21 06	3 22 06
Peiting Nord	15 10	16 10		17 10		18 10		19 10		20 10	21 10	22 10
Peiting Ost	15 13	16 13		17 13		18 13		19 13		20 13	21 13	22 13
Hohenpeißenberg	15 19	16 19		17 19		18 19		19 19		20 19	21 19	22 19
Peißenberg	15 30	16 30	16 58	17 30	17 58	18 30	18 58	19 30	19 58	20 30	21 30	22 30
Peißenberg Nord	15 34	16 34	|	17 34	|	18 34	|	19 34	|	20 34	21 34	22 34
Weilheim (Oberbay) 985 ○	15 41	16 41	17 07	17 41	18 07	18 41	19 07	19 41	20 07	20 41	21 41	3 22 41
nach	Augsburg-Oberhausen	Augsburg-Oberhausen	Geltendorf	Augsburg-Oberhausen	Geltendorf	Augsburg-Oberhausen	Geltendorf	Augsburg-Oberhausen		Augsburg-Oberhausen	Augsburg-Oberhausen	Augsburg-Oberhausen
Weilheim (Oberbay)	5 *15 49*	*16 49*	*17 18*	*17 49*	*18 12*	*18 49*	*19 12*	7 *19 49*	*20 18*	*20 49*	*21 49*	3 *22 49*
München Hbf Gl.27-36 ○	5 *16 26*	*17 26*	*18 00*	*18 26*	*19 00*	*19 26*	*20 00*	7 *20 26*	*21 00*	*21 26*	*22 26*	3 *23 26*
Weilheim (Oberbay)	15 44	16 53		17 44		18 53		19 44		20 53	21 44	3 22 53
Augsburg Hbf ○	17 08	18 08		19 08		20 08		21 07		22 08	23 08	4 0 08

1 nicht 24., 25., 31. Dez, 1., 6. Jan, 2., 5. Apr, 13., 24. Mai, 3. Jun, 1. Nov
2 auch 24., 25., 31. Dez, 1., 6. Jan, 2., 5. Apr, 13., 24. Mai, 3. Jun, 1. Nov
3 täglich, nicht 24. Dez
4 täglich, nicht 25. Dez
5 Mo - Fr, nicht 24., 25., 31. Dez, 1., 6. Jan, 2., 5. Apr, 13., 24. Mai, 3. Jun, 1. Nov
7 Mo - Fr, nicht 24., 25., 31. Dez, 1., 6. Jan, 2., 5. Apr, 13., 24. Mai, 3. Jun, 26. Okt, 1. Nov, 8. Dez

Betreiberinformation:
Bayerische Regiobahn GmbH
Bahnhofplatz 9
83607 Holzkirchen
www.meridian-brb-bob.de
E-Mail: auskunft@bayerischeregiobahn.de
Kundentelefon: 0821 - 478 778-77

963 Oberammergau - Murnau *RB 63 Ammergau-Bahn* ← 963

Zug	RB 63 59548	RB 63 59550	RB 63 59552	RB 63 59554		RB 63 59556	RB 63 59558	RB 63 59560	RB 63 59562	RB 63 59564	RB 63 59566	RB 63 59570
	Mo-Fr 1		Mo-Fr 1		Sa, So 5							
von												
Oberammergau	5 07	3 5 43	5 56	6 43		7 38	8 38	9 38	10 38	11 38	12 29	13 29
Unterammergau	5 12	5 48	6 00	6 48		7 42	8 42	9 42	10 42	11 42	12 33	13 33
Altenau (Bay)	5 17	5 53	6 05	6 53		7 47	8 47	9 47	10 47	11 47	12 38	13 38
Saulgrub	5 21	5 57	6 09	6 57		7 51	8 51	9 51	10 51	11 51	12 42	13 42
Bad Kohlgrub Kurhaus	×5 22	×5 58	×6 11	×6 58		×7 53	×8 53	×9 53	×10 53	×11 53	×12 44	×13 44
Bad Kohlgrub	5 29	6 05	6 18	7 05		8 00	9 00	10 00	11 00	12 00	12 52	13 52
Grafenaschau	5 37	6 13	6 25	7 13		8 07	9 07	10 07	11 07	12 07	13 00	14 00
Seeleiten-Berggeist	×5 40	×6 16	×6 28	×7 16		×8 10	×9 10	×10 10	×11 10	×12 10	×13 02	×14 02
Murnau Ort	5 45	6 21	6 33	7 21		8 15	9 15	10 15	11 15	12 15	13 07	14 07
Murnau ○	5 47	3 6 23	6 36	7 23		8 19	9 19	10 19	11 19	12 19	13 10	14 10
nach												
Murnau 960	*6 04*	4 *6 28*	*6 50*	*7 28*		*8 28*	*9 28*	*10 28*	*11 28*	*12 28*	*13 28*	*14 28*
Garmisch-Partenkirchen ○	*6 30*	4 *6 54*	*7 20*	*7 54*		*8 54*	*9 54*	*10 54*	*11 54*	*12 54*	*13 54*	*14 54*
Murnau	*5 54*	3 *6 32*	*6 47*	6 *7 28*	*7 32*	*8 32*	*9 32*	*10 32*	*11 32*	*12 31*	*13 32*	*14 32*
München Hbf Gl.27-36 90 ○	*6 46*	3 *7 26*	*8 00*	6 *8 26*	*8 26*	*9 26*	*10 26*	*11 26*	*12 26*	*13 26*	*14 26*	*15 26*

Zug	RB 63 59574	RB 63 59576	RB 63 59578	RB 63 59582	RB 63 59586	RB 63 59590	RB 63 59594	RB 63 59596	RB 63 59544	RB 63 59546
von										
Oberammergau	14 38	15 38	16 38	17 38	18 38	19 38	20 38	21 38	22 38	23 29
Unterammergau	14 42	15 42	16 42	17 42	18 42	19 42	20 42	21 42	22 42	23 33
Altenau (Bay)	14 47	15 47	16 47	17 47	18 47	19 47	20 47	21 47	22 47	23 38
Saulgrub	14 51	15 51	16 51	17 51	18 51	19 51	20 51	21 51	22 51	23 42
Bad Kohlgrub Kurhaus	×14 53	×15 53	×16 53	×17 53	×18 53	×19 53	×20 53	×21 53	×22 53	×23 44
Bad Kohlgrub	15 00	16 00	17 00	18 00	19 00	20 00	21 00	22 00	23 00	23 52
Grafenaschau	15 07	16 07	17 07	18 07	19 07	20 07	21 07	22 07	23 07	23 59
Seeleiten-Berggeist	×15 10	×16 10	×17 10	×18 10	×19 10	×20 10	×21 10	×22 10	×23 10	×0 02
Murnau Ort	15 15	16 15	17 15	18 15	19 15	20 15	21 15	22 15	23 15	0 07
Murnau ○	15 19	16 19	17 19	18 19	19 19	20 19	21 19	22 19	23 19	0 10
nach										
Murnau 960	*15 28*	*16 28*	*17 28*	*18 28*	*19 28*	*20 28*	*21 28*	*22 28*	*23 28*	*0 28*
Garmisch-Partenkirchen ○	*15 54*	*16 54*	*17 54*	*18 54*	*19 54*	*20 54*	*21 54*	*22 54*	*23 54*	*0 54*
Murnau	*15 32*	*16 32*	*17 32*	*18 32*	*19 32*	*20 31*	*21 32*	*22 32*	*23 32*	
München Hbf Gl.27-36 90 ○	*16 26*	*17 26*	*18 26*	*19 26*	*20 26*	*21 26*	*22 26*	*23 26*	*0 26*	

1 nicht an allg. Feiertagen; nicht 24., 31. Dez
3 Sa, nicht an allg. Feiertagen; auch 24., 31. Dez
4 Sa, So, auch an allg. Feiertagen; auch 24., 31. Dez
5 auch an allg. Feiertagen; auch 24., 31. Dez
6 Mo - Fr, nicht an allg. Feiertagen; nicht 24., 31. Dez

90 Übergangszeiten München Hbf:
3 Minuten innerhalb der Gleise 5 bis 10 bzw. 27 bis 36
8 Minuten innerhalb der Haupthalle
10 Minuten zwischen der Haupthalle und den Gleisen 5 bis 10 bzw. 27 bis 36
15 Minuten zwischen den Gleisen 5 bis 10 und 27 bis 36
10 Minuten vom Tiefbahnhof zur Haupthalle und den Gleisen 27 bis 36
15 Minuten vom Tiefbahnhof zu den Gleisen 5 bis 10

km	Zug	RB 63 59549	RB 63 59551	RB 63 59553		RB 63 59555		RB 63 59557	RB 63 59559	RB 63 59561	RB 63 59563	RB 63 59565	RB 63 59567
		Mo-Fr 1		Mo-Fr 1	Mo-Fr 1		Mo-Fr 1						
	München Hbf Gl.27-36 90					*5 32*		*6 32*	*7 32*	*8 32*	*9 32*	*10 32*	*11 32*
	Murnau ○					*6 27*		*7 27*	*8 27*	*9 27*	*10 27*	*11 27*	*12 27*
	Garmisch-Partenkirchen		2 *5 00*	*5 35*	*5 59*	4 *6 07*	*7 02*	4 *7 07*	*8 05*	*9 05*	*10 05*	*11 07*	*12 07*
	Murnau ○		2 *5 23*	*5 53*	*6 25*	4 *6 31*	*7 27*	4 *7 31*	*8 31*	*9 31*	*10 31*	*11 31*	*12 30*
	von												
0	**Murnau**	5 12	3 5 48	6 00		6 48		7 42	8 42	9 42	10 42	11 42	12 34
1	Murnau Ort	5 13	5 49	6 01		6 49		7 43	8 43	9 43	10 43	11 43	12 35
3	Seeleiten-Berggeist	×5 17	×5 53	×6 05		×6 53		×7 48	×8 48	×9 48	×10 48	×11 48	×12 40
6	Grafenaschau	5 21	5 57	6 09		6 57		7 51	8 51	9 51	10 51	11 51	12 43
12	Bad Kohlgrub	5 30	6 06	6 19		7 06		8 00	9 00	10 00	11 00	12 00	12 52
13	Bad Kohlgrub Kurhaus	×5 33	×6 09	×6 21		×7 09		×8 03	×9 03	×10 03	×11 03	×12 03	×12 55
14	Saulgrub	5 35	6 11	6 24		7 11		8 05	9 05	10 05	11 05	12 05	12 57
17	Altenau (Bay)	5 39	6 15	6 28		7 15		8 09	9 09	10 09	11 09	12 09	13 01
20	Unterammergau	5 44	6 20	6 33		7 20		8 14	9 14	10 14	11 14	12 14	13 06
24	**Oberammergau** ○	5 50	3 6 26	6 38		7 26		8 19	9 19	10 19	11 19	12 19	13 12
	nach												

Zug	RB 63 59571	RB 63 59575	RB 63 59577	RB 63 59579	RB 63 59581	RB 63 59585	RB 63 59589	RB 63 59593	RB 63 59543	RB 63 59545	RB 63 59547
München Hbf Gl.27-36 90	*12 32*	*13 32*	*14 32*	*15 32*	*16 32*	*17 32*	*18 32*	*19 32*	*20 32*	*21 32*	*22 32*
Murnau ○	*13 27*	*14 27*	*15 27*	*16 27*	*17 27*	*18 27*	*19 27*	*20 27*	*21 27*	*22 27*	*23 27*
Garmisch-Partenkirchen	*13 07*	*14 07*	*15 07*	*16 07*	*17 05*	*18 05*	*19 05*	*20 05*	*21 07*	*22 07*	*23 07*
Murnau ○	*13 31*	*14 31*	*15 31*	*16 31*	*17 31*	*18 31*	*19 31*	*20 30*	*21 31*	*22 31*	*23 31*
von											
Murnau	13 34	14 42	15 42	16 42	17 42	18 42	19 42	20 42	21 42	22 42	23 34
Murnau Ort	13 35	14 43	15 43	16 43	17 43	18 43	19 43	20 43	21 43	22 43	23 35
Seeleiten-Berggeist	×13 40	×14 48	×15 48	×16 48	×17 48	×18 48	×19 48	×20 48	×21 48	×22 48	×23 40
Grafenaschau	13 43	14 51	15 51	16 51	17 51	18 51	19 51	20 51	21 51	22 51	23 43
Bad Kohlgrub	13 52	15 00	16 00	17 00	18 00	19 00	20 00	21 00	22 00	23 00	23 52
Bad Kohlgrub Kurhaus	×13 55	×15 03	×16 03	×17 03	×18 03	×19 03	×20 03	×21 03	×22 03	×23 03	×23 55
Saulgrub	13 57	15 05	16 05	17 05	18 05	19 05	20 05	21 05	22 05	23 05	23 57
Altenau (Bay)	14 01	15 09	16 09	17 09	18 09	19 09	20 09	21 09	22 09	23 09	00 1
Unterammergau	14 06	15 14	16 14	17 14	18 14	19 14	20 14	21 14	22 14	23 14	00 6
Oberammergau ○	14 12	15 19	16 19	17 19	18 19	19 19	20 19	21 19	22 21	23 21	00 12
nach											

1 nicht an allg. Feiertagen; nicht 24., 31. Dez
2 Mo - Sa, nicht an allg. Feiertagen
3 Sa, nicht an allg. Feiertagen; auch 24., 31. Dez
4 Sa, So, auch an allg. Feiertagen; auch 24., 31. Dez

90 Übergangszeiten München Hbf:
3 Minuten innerhalb der Gleise 5 bis 10 bzw. 27 bis 36
8 Minuten innerhalb der Haupthalle
10 Minuten zwischen der Haupthalle und den Gleisen 5 bis 10 bzw. 27 bis 36
15 Minuten zwischen den Gleisen 5 bis 10 und 27 bis 36
10 Minuten vom Tiefbahnhof zur Haupthalle und den Gleisen 27 bis 36
15 Minuten vom Tiefbahnhof zu den Gleisen 5 bis 10

985 Augsburg - Weilheim *Ammersee-Bahn* ➔ 985

BRB Bayerische Regiobahn
Wir sind transdev

Zwischen Augsburg und Schmiechen Augsburger Verkehrs- und Tarifverbund (AVV)
Alle Triebwagen der BRB führen ausschließlich 2. Klasse

km																		
		Zug	BRB RB67 86567 🚲 1	BRB RB67 86501 🚲 Mo-Fr 2	BRB RB67 86503 🚲 Mo-Fr 2	BRB RB67 86505 🚲 Mo-Fr 2	BRB RB67 86569 🚲 Sa,So 3	BRB RB67 86507 🚲 Mo-Fr 2	BRB RB67 86509 🚲 Mo-Fr 2	BRB RB67 86571 🚲 Sa,So 3	BRB RB67 86511 🚲 Mo-Fr 2	BRB RB67 86513 🚲	BRB RB67 86515 🚲	BRB RB67 86517 🚲	BRB RB67 86519 🚲	BRB RB67 86575 🚲 Sa,So 3	BRB RB67 86521 🚲 Mo-Fr 2	BRB RB67 86523 🚲
	München Hbf		021	141	501	521	521	601	621	621		4 741	4 821	4 821	1021	1121	1121	1221
	Geltendorf	○	105	225	545	605	605	645	705	705		4 825	4 905	4 905	1105	1205	1205	1305
		von																
0	Augsburg-Oberhausen	80	046			545	545		641	645		5 745	845	945	1045	1145	1145	1245
2	Augsburg Hbf	○	049			547	547		643	648		5 748	848	948	1048	1148	1148	1248
	Augsburg Hbf		051	447		548	548		644	651	716	751	851	951	1051	1151	1151	1251
4	Augsburg Haunstetterstraße		054	450		551	551		647	654	718	754	854	954	1054	1154	1154	1254
7	Augsburg-Hochzoll 983		057	453		554	554		650	657	722	757	857	957	1057	1157	1157	1257
12	Kissing		102	458		559	559		655	702	727	802	902	1002	1102	1202	1202	1302
15	Mering-St Afra		105	501		602	602		658	705	730	805	905	1005	1105	1205	1205	1305
18	Mering	80 ○	108	504		605	605		702	708	733	808	908	1008	1108	1208	1208	1308
	Mering		109	505		605	609		702	709		809	909	1009	1109	1209	1209	1309
20	Merching		112	508		608	612		705	712		812	912	1012	1112	1212	1212	1312
24	Schmiechen (Schwab)		116	512		612	616		709	716		816	916	1016	1116	1216	1216	1316
27	Egling		119	515		615	619		712	719		819	919	1019	1119	1219	1219	1319
32	Walleshausen		123	519		619	623		717	723		823	923	1023	1123	1223	1223	1323
39	Geltendorf 970, 999.4	○	129	525		625	629		723	729		829	929	1029	1129	1229	1229	1329
	Geltendorf		130	530	559	630	630	703	727	730		830	930	1030	1130	1230	1230	1330
41	St Ottilien		132	533	601	632	632	706	730	732		832	932	1032	1132	1232	1232	1332
48	Schondorf (Bay)		139	539	615	639	639	712	738	739		839	939	1039	1139	1239	1239	1339
51	Utting		143	543	619	643	643	716	743	743		843	943	1043	1143	1243	1243	1343
55	Riederau		147	547	623	647	647	720	747	747		847	947	1047	1147	1247	1247	1347
58	St Alban		150	550	626	650	650	723	750	750		850	950	1050	1150	1250	1250	1350
59	Dießen		152	554	630	654	704	727	756	756		904	956	1104	1156	1304	1304	1356
64	Raisting		156	558	634	658	708	731	800	800		908	1000	1108	1200	1308	1308	1400
72	**Weilheim** (Oberbay) 960,962	○	203	605	641	705	715	738	807	807		915	1007	1115	1207	1315	1315	1407
		nach		Peißenberg	Schongau	Schongau	Schongau		Schongau	Schongau		Schongau	Schongau	Schongau	Schongau	Schongau	Schongau	Schongau
	Weilheim (Oberbay)		541	610	646	711	749	746	812	818		4 949	1018	1149	1218	1349	1349	1418
	München Hbf	○	620	646	726	748	826	826	846	909		4 1026	1100	1226	1300	1426	1426	1500
	Weilheim (Oberbay)			627	712	712	748	812	812	812		5 948	1012	1212	1212	1412	1412	1412
	Murnau	○		647	727	727	800	827	827	827		1000	1027	1227	1227	1427	1427	1427
	Garmisch-Partenkirchen	○		720	754	754	824	854	854	854		5 1024	1054	1254	1254	1454	1454	1454

1 1. Jan
2 nicht 24., 25., 31. Dez, 1., 6. Jan, 2., 5. Apr, 13., 24. Mai, 3. Jun, 1. Nov
3 auch 24., 25., 31. Dez, 1., 6. Jan, 2., 5. Apr, 13., 24. Mai, 3. Jun, 1. Nov
4 Mo - Fr, nicht 24., 25., 31. Dez, 1., 6. Jan, 2., 5. Apr, 13., 24. Mai, 3. Jun, 1. Nov
5 Sa, So, auch 24., 25., 31. Dez, 1., 6. Jan, 2., 5. Apr, 13., 24. Mai, 3. Jun, 1. Nov
80 Weitere Züge siehe 980

Betreiberinformation:
Bayerische Regiobahn GmbH
Bahnhofplatz 9
83607 Holzkirchen
www.meridian-bob-brb.de
E-Mail: auskunft@bayerischeregiobahn.de
Kundentelefon: 0821 - 478 778-77

985 Augsburg - Weilheim *Ammersee-Bahn* ➔ 985

BRB Bayerische Regiobahn
Wir sind transdev

Zwischen Augsburg und Schmiechen Augsburger Verkehrs- und Tarifverbund (AVV)
Alle Triebwagen der BRB führen ausschließlich 2. Klasse

	Zug	BRB RB67	BRB RB67	BRB RB67	BRB RB67	BRB RB67	BRB RB67	BRB RB67	BRB RB67	BRB RB67	BRB RB67	BRB RB67	BRB RB67	BRB RB67	BRB RB67	BRB RB67	BRB RB67	BRB RB67
		86525	86527	86531	86533	86535	86537	86541	86539	86543	86547	86545	86549	86551	86555	86557	86559
		Mo-Fr 2			Mo-Fr 2	Mo-Fr 2		Mo-Fr 2	Mo-Fr 2		Mo-Fr 2	Mo-Fr 2		Mo-Fr 2			
München Hbf			12 21	4 14 21		15 01	15 01	16 01		4 16 21	17 01		4 17 01		4 18 21	4 18 21	20 41
Geltendorf	○		13 05	4 15 05		15 45	15 45	16 45		4 17 05	17 45		4 17 45		4 19 05	4 19 05	21 25
	von																	
Augsburg-Oberhausen	80	13 09	13 47	14 45	15 09		15 45		16 10	16 45			17 45	18 09	18 45	19 45	20 45
Augsburg Hbf	○	13 12	13 49	14 48	15 12		15 48		16 13	16 48			17 48	18 12	18 48	19 48	20 48
Augsburg Hbf		13 21	13 51	14 51	15 21		15 51		16 24	16 51		17 22	17 51	18 21	18 51	19 51	20 51
Augsburg Haunstetterstraße		13 24	13 54	14 54	15 24		15 54		16 27	16 54		17 26	17 54	18 24	18 54	19 54	20 54
Augsburg-Hochzoll	983	13 27	13 57	14 57	15 27		15 57		16 30	16 57		17 29	17 57	18 27	18 57	19 57	20 57
Kissing		13 32	14 02	15 02	15 32		16 02		16 35	17 02		17 34	18 02	18 32	19 02	20 02	21 02
Mering-St Afra		13 35	14 05	15 05	15 35		16 05		16 38	17 05		17 38	18 05	18 35	19 05	20 05	21 05
Mering	80 ○	13 38	14 08	15 08	15 38		16 08		16 41	17 08		17 41	18 08	18 38	19 08	20 08	21 08
Mering		13 51	14 09	15 09			16 09		16 51	17 09		17 51	18 09		19 09	20 09	21 09
Merching		13 54	14 12	15 12			16 12		16 54	17 12		17 54	18 12		19 12	20 12	21 12
Schmiechen (Schwab)		13 58	14 16	15 16			16 16		16 58	17 16		17 58	18 16		19 16	20 16	21 16
Egling		14 01	14 19	15 19			16 19		17 01	17 19		18 01	18 19		19 19	20 19	21 19
Walleshausen		14 06	14 23	15 23			16 23		17 06	17 23		18 06	18 23		19 23	20 23	21 23
Geltendorf	970, 999.4 ○	14 11	14 29	15 29			16 29		17 11	17 29		18 11	18 29		19 29	20 29	21 29
Geltendorf			14 30	15 30		15 57	16 30	16 57		17 30	18 02		18 30		19 30	20 30	21 30
St Ottilien			14 32	15 32		15 59	16 32	16 59		17 32	18 04		18 32		19 32	20 32	21 32
Schondorf (Bay)			14 39	15 39		16 06	16 39	17 06		17 39	18 17		18 39		19 39	20 39	21 39
Utting			14 43	15 43		16 15	16 43	17 15		17 43	18 21		18 43		19 43	20 43	21 43
Riederau			14 47	15 47		16 19	16 47	17 19		17 47	18 24		18 47		19 47	20 47	21 47
St Alban			14 50	15 50		16 22	16 50	17 22		17 50	18 27		18 50		19 50	20 50	21 50
Dießen			15 04	15 56		16 28	17 04	17 28		17 56	18 30		19 04		19 56	21 04	21 56
Raisting			15 08	16 00		16 32	17 08	17 32		18 00	18 34		19 08		20 00	21 08	22 00
Weilheim (Oberbay)	960,962 ○		15 14	16 07		16 39	17 15	17 39		18 07	18 41		19 15		20 07	21 15	22 07
	nach		Schongau	Schongau		Peißenberg	Schongau	Peißenberg		Schongau	Peißenberg		Schongau		Schongau	Schongau	Schongau
Weilheim (Oberbay)			4 15 49	4 16 12		16 49	17 49	17 49		4 18 12	18 49		4 19 49		20 18	21 49	22 49
München Hbf	○		4 16 26	4 17 00		17 26	18 26	18 26		4 19 00	19 26		4 20 26		21 00	22 26	23 26
Weilheim (Oberbay)			16 12	16 12		16 48	4 17 36	17 49		18 12	18 49		4 19 36		20 12	22 12	22 12
Murnau	○		16 27	16 27		17 00	17 53	18 01		18 27	19 00		4 19 53		20 27	22 27	22 27
Garmisch-Partenkirchen	○		16 54	16 54		17 24	4 18 38	18 24		18 54	19 24				20 54	22 54	22 54

2 nicht 24., 25., 31. Dez, 1., 6. Jan, 2., 5. Apr, 13., 24. Mai, 3. Jun, 1. Nov
4 Mo - Fr, nicht 24., 25., 31. Dez, 1., 6. Jan, 2., 5. Apr, 13., 24. Mai, 3. Jun, 1. Nov
80 Weitere Züge siehe 980

Betreiberinformation:
Bayerische Regiobahn GmbH
Bahnhofplatz 9
83607 Holzkirchen
www.meridian-bob-brb.de
E-Mail: auskunft@bayerischeregiobahn.de
Kundentelefon: 0821 - 478 778-77

985 Augsburg - Weilheim *Ammersee-Bahn* ➔ 985

BRB Bayerische Regiobahn
Wir sind transdev

Zwischen Augsburg und Schmiechen Augsburger Verkehrs- und Tarifverbund (AVV)
Alle Triebwagen der BRB führen ausschließlich 2. Klasse

			Zug	BRB RB67 86561 🚲	BRB RB67 86563 🚲	BRB RB67 86565 🚲
München Hbf				*21 41*	7 *22 41*	9 *23 41*
Geltendorf			○	*22 25*	7 *23 25*	10 *0 25*
			von			
Augsburg-Oberhausen		80		21 45	7 22 45	9 23 50
Augsburg Hbf			○	21 48	〈 22 48	9 23 53
Augsburg Hbf				21 51	〈 22 51	10 0 01
Augsburg Haunstetterstraße				21 54	〈 22 54	〈 0 04
Augsburg-Hochzoll	983			21 57	〈 22 57	〈 0 07
Kissing				22 02	〈 23 02	〈 0 12
Mering-St Afra				22 05	〈 23 05	〈 0 15
Mering		80	○	22 08	〈 23 08	〈 0 18
Mering				22 09	〈 23 09	〈 0 18
Merching				22 12	〈 23 12	〈 0 22
Schmiechen (Schwab)				22 16	〈 23 16	〈 0 25
Egling				22 19	〈 23 19	〈 0 28
Walleshausen				22 23	〈 23 23	〈 0 32
Geltendorf	970, 999.4		○	22 29	〈 23 29	〈 0 38
Geltendorf				22 30	〈 23 30	〈 0 39
St Ottilien				22 32	〈 23 32	〈 0 42
Schondorf (Bay)				22 39	〈 23 39	〈 0 48
Utting				22 43	〈 23 43	〈 0 51
Riederau				22 47	〈 23 47	〈 0 55
St Alban				22 50	〈 23 50	〈 0 58
Dießen				23 04	7 23 56	〈 1 00
Raisting				23 08	8 0 00	〈 1 04
Weilheim (Oberbay)	960,962		○	23 15	8 0 07	10 1 12
			nach		Schongau	
Weilheim (Oberbay)				*23 49*		11 *4 37*
München Hbf			○	*0 26*		11 *5 15*
Weilheim (Oberbay)				6 *0 12*	6 *0 12*	
Murnau			○	〈 *0 27*	〈 *0 27*	
Garmisch-Partenkirchen			○	6 *0 54*	6 *0 54*	

6 Di - Sa, nicht 25., 26. Dez, 1., 2., 7. Jan, 3., 6. Apr, 14., 25. Mai, 4. Jun, 2. Nov
7 täglich, nicht 24. Dez
8 täglich, nicht 25. Dez
9 täglich, nicht 24., 31. Dez
10 täglich, nicht 25. Dez, 1. Jan
11 Mo - Sa, nicht 25., 26. Dez, 1., 6. Jan, 2., 5. Apr, 1., 13., 24. Mai, 3. Jun, 1. Nov

80 Weitere Züge siehe 980

Betreiberinformation:
Bayerische Regiobahn GmbH
Bahnhofplatz 9
83607 Holzkirchen
www.meridian-bob-brb.de
E-Mail: auskunft@bayerischeregiobahn.de
Kundentelefon: 0821 - 478 778-77

985 Weilheim - Augsburg *Ammersee-Bahn* ← 985

BRB Bayerische Regiobahn
Wir sind transdev

Zwischen Augsburg und Schmiechen Augsburger Tarif- und Verkehrsverbund (AVV)
Alle Triebwagen der BRB führen ausschließlich 2. Klasse

km	Zug	BRB RB67	BRB RB67	BRB RB67	BRB RB67	BRB RB67	BRB RB67	BRB RB67	BRB RB67	BRB RB67	BRB RB67	BRB RB67	BRB RB67	BRB RB67	BRB RB67	BRB RB67	BRB RB67	BRB RB67
		86500	86502	86504	86566	86506	86508	86510	86568	86512	86514	86570	86516	86520	86522	86524	86526
		Mo-Fr 2	Mo-Fr 2	Mo-Fr 2	Sa,So 3	Mo-Fr 2	Mo-Fr 2	Mo-Fr 2	Sa,So 3	Mo-Fr 2	Mo-Fr 2	Sa,So 3	Mo-Fr 2				
	Garmisch-Partenkirchen						5 35	5 22			6 35	6 07	6 18	8 7 22	8 8 07	17 9 07	8 10 07
	Murnau			4 47			5 54	6 07			6 54	6 32	6 47	8 05	8 32	9 32	10 32
	Weilheim (Oberbay)			5 03			6 10	6 23			7 11	6 49	7 18	8 8 25	8 8 49	17 9 49	8 10 49
	München Hbf	0 32		4 53			4 53	5 32			6 32	6 59	6 59	8 7 59	9 00	9 59	10 59
	Weilheim (Oberbay) ○	1 10		5 38			5 38	6 18			7 10	7 39	7 39	8 8 44	9 39	10 39	11 39
	von			Schongau			Schongau	Peißenberg	Schongau		Schongau	Schongau	Peißenberg	Schongau	Schongau	Schongau	Schongau
	Weilheim (Oberbay) 960,962	4 49		5 43	5 53		6 19	6 43	6 53		7 16	7 44	7 44	8 53	9 44	10 53	11 44
	Raisting	4 55		5 49	5 59		6 25	6 49	6 59		7 22	7 50	7 50	8 59	9 50	10 59	11 50
	Dießen	5 00		6 00	6 04		6 30	6 54	7 04		7 29	8 04	8 04	9 04	10 04	11 04	12 04
	St Alban	5 02		6 02	6 06		6 32	6 56	7 06		7 31	8 06	8 06	9 06	10 06	11 06	12 06
	Riederau	5 05		6 05	6 09		6 35	6 59	7 09		7 34	8 09	8 09	9 09	10 09	11 09	12 09
	Utting	5 09		6 09	6 13		6 44	7 03	7 13		7 44	8 13	8 13	9 13	10 13	11 13	12 13
	Schondorf (Bay)	5 13		6 13	6 17		6 48	7 17	7 17		7 48	8 17	8 17	9 17	10 17	11 17	12 17
	St Ottilien	5 19		6 19	6 23		6 54	7 23	7 23		7 54	8 23	8 23	9 23	10 23	11 23	12 23
	Geltendorf ○	5 23		6 23	6 26		6 57	7 26	7 26		7 57	8 26	8 26	9 26	10 26	11 26	12 26
	Geltendorf 970, 999.4	5 26		6 30	6 30		6 58	7 30	7 30		8 06	8 30	8 30	9 30	10 30	11 30	12 30
	Walleshausen	5 32		6 35	6 35		7 04	7 35	7 35		8 11	8 35	8 35	9 35	10 35	11 35	12 35
	Egling	5 39	5 54	6 40	6 40		7 13	7 40	7 40		8 20	8 40	8 40	9 40	10 40	11 40	12 40
	Schmiechen (Schwab)	5 42	5 57	6 43	6 43		7 16	7 43	7 43		8 23	8 43	8 43	9 43	10 43	11 43	12 43
	Merching	5 45	6 00	6 47	6 47		7 20	7 47	7 47		8 26	8 47	8 47	9 47	10 47	11 47	12 47
	Mering ○	5 48	6 04	6 50	6 50		7 23	7 50	7 50		8 30	8 50	8 50	9 50	10 50	11 50	12 50
	Mering 80	5 51	6 16	6 51	6 51	7 16	7 24	7 51	7 51	8 16	8 34	8 51	8 51	9 51	10 51	11 51	12 51
	Mering-St Afra	5 54	6 19	6 54	6 54	7 19		7 54	7 54	8 19	8 36	8 54	8 54	9 54	10 54	11 54	12 54
	Kissing	5 57	6 22	6 57	6 57	7 22		7 57	7 57	8 22	8 39	8 57	8 57	9 57	10 57	11 57	12 57
	Augsburg-Hochzoll 983	6 02	6 27	7 02	7 02	7 28	7 33	8 03	8 02	8 27	8 44	9 02	9 02	10 02	11 02	12 02	13 02
	Augsburg Haunstetterstraße	6 05	6 32	7 06	7 06	7 33	7 38	8 06	8 06	8 32	8 48	9 05	9 05	10 05	11 05	12 05	13 05
	Augsburg Hbf ○	6 08	6 35	7 10	7 08	7 36	7 41	8 08	8 08	8 35	8 51	9 08	9 08	10 08	11 08	12 08	13 08
	Augsburg Hbf	6 13			7 10		7 42	8 09	8 09	8 37		9 10	9 10	10 12	11 10	12 10	13 16
	Augsburg-Oberhausen 80	○ 6 15			○ 7 12		○ 7 45	○ 8 12	○ 8 12	○ 8 40		○ 9 13	○ 9 13	○ 10 14	○ 11 13	○ 12 13	○ 13 19
	nach																
	Geltendorf	5 34		6 34	6 54		7 34	7 34	8 14		8 14	8 54	8 34	10 54	10 54	12 54	12 54
	München Hbf ○	6 19		7 19	7 39		8 19	8 19	8 59		8 59	9 39	9 19	11 39	11 39	13 39	13 39

2 nicht 24., 25., 31. Dez, 1., 6. Jan, 2., 5. Apr, 13., 24. Mai, 3. Jun, 1. Nov
3 auch 24., 25., 31. Dez, 1., 6. Jan, 2., 5. Apr, 13., 24. Mai, 3. Jun, 1. Nov
8 Mo - Fr, nicht 24., 25., 31. Dez, 1., 6. Jan, 2., 5. Apr, 13., 24. Mai, 3. Jun, 1. Nov
17 Mo - Fr, nicht 24., 25., 31. Dez, 1., 6. Jan, 2., 5. Apr, 13., 24. Mai, 3. Jun, 26. Okt, 1. Nov, 8. Dez
80 Weitere Züge siehe 980

985 Weilheim - Augsburg *Ammersee-Bahn* ← 985

BRB Bayerische Regiobahn
Wir sind transdev

Zwischen Augsburg und Schmiechen Augsburger Tarif- und Verkehrsverbund (AVV)
Alle Triebwagen der BRB führen ausschließlich 2. Klasse

Zug	BRB RB67	BRB RB67	BRB RB67	BRB RB67	BRB RB67	BRB RB67	BRB RB67	BRB RB67	BRB RB67	BRB RB67	BRB RB67	BRB RB67	BRB RB67	BRB RB67	BRB RB67	BRB RB67
	86528	86530	86572	86532	86534	86536	86538	86540	86542	86544	86546	86548	86550	86552	86554	86556
		Mo-Fr 2	Sa,So 3	Mo-Fr 2		Mo-Fr 2	Mo-Fr 2		Mo-Fr 2		Mo-Fr 2		Mo-Fr 2		Mo-Fr 2	
Garmisch-Partenkirchen	11 07	12 07	12 07	12 24	13 07		14 07	14 07	15 07	8 15 07	16 07	16 07	17 05	17 05	18 05	18 05
Murnau	11 32	12 31	12 31	12 50	13 32		14 32	14 32	15 32	15 32	16 32	16 32	17 32	17 32	18 32	18 32
Weilheim (Oberbay)	11 49	12 49	12 49	13 18	13 49		14 49	14 49	15 49	8 15 49	16 49	16 49	17 49	17 49	18 49	18 49
München Hbf	18 11 58	12 32	12 59	12 59	13 59		14 32	14 59	15 32	8 16 13	16 32	8 16 56	17 32	8 18 13	18 32	8 18 56
Weilheim (Oberbay) ○	18 12 39	13 10	13 39	13 39	14 39		15 10	15 38	16 10	8 16 47	17 09	8 17 35	18 10	8 18 47	19 10	8 19 34
von	Schongau		Schongau	Schongau	Schongau			Schongau		Schongau	Peißenberg	Schongau	Peißenberg	Schongau	Peißenberg	Schongau
Weilheim (Oberbay) 960,962	12 53	13 19	13 44	13 44	14 53		15 19	15 44	16 17	16 53	17 17	17 44	18 17	18 53	19 17	19 44
Raisting	12 59	13 25	13 50	13 51	14 59		15 25	15 50	16 23	16 59	17 23	17 50	18 23	18 59	19 23	19 50
Dießen	13 04	13 30	14 04	14 04	15 04		15 30	16 04	16 30	17 04	17 30	18 03	18 30	19 04	19 30	20 04
St Alban	13 06	13 32	14 06	14 06	15 06		15 32	16 06	16 32	17 06	17 32	18 05	18 32	19 06	19 32	20 06
Riederau	13 09	13 35	14 09	14 09	15 09		15 35	16 09	16 35	17 09	17 35	18 08	18 35	19 09	19 35	20 09
Utting	13 13	13 44	14 13	14 13	15 13		15 44	16 13	16 44	17 13	17 44	18 12	18 44	19 13	19 44	20 13
Schondorf (Bay)	13 17	13 47	14 17	14 17	15 17		15 47	16 17	16 47	17 17	17 47	18 16	18 47	19 17	19 47	20 17
St Ottilien	13 23	13 54	14 23	14 24	15 23		15 54	16 23	16 54	17 24	17 54	18 23	18 54	19 23	19 54	20 23
Geltendorf ○	13 26	13 56	14 26	14 26	15 26		15 56	16 26	16 56	17 26	17 56	18 26	18 56	19 26	19 56	20 26
Geltendorf 970, 999.4	13 30	13 57	14 30	14 30	15 30		16 06	16 30	16 57	17 30		18 30		19 30		20 30
Walleshausen	13 35	14 08	14 35	14 36	15 35		16 11	16 35	17 08	17 35		18 35		19 35		20 35
Egling	13 40	14 20	14 40	14 40	15 40		16 20	16 40	17 20	17 40		18 40		19 40		20 40
Schmiechen (Schwab)	13 43	14 23	14 43	14 43	15 43		16 23	16 43	17 23	17 43		18 43		19 43		20 43
Merching	13 47	14 26	14 47	14 47	15 47		16 26	16 47	17 26	17 47		18 47		19 47		20 47
Mering ○	13 50	14 29	14 50	14 50	15 50		16 29	16 50	17 29	17 50		18 50		19 50		20 50
Mering 80	13 51	14 34	14 51	14 51	15 51	16 16	16 34	16 51	17 35	17 51		18 51		19 51		20 51
Mering-St Afra	13 54	14 36	14 54	14 54	15 54	16 19	16 36	16 54	17 38	17 54		18 54		19 54		20 53
Kissing	13 57	14 39	14 57	14 57	15 57	16 22	16 39	16 57	17 41	17 57		18 57		19 57		20 56
Augsburg-Hochzoll 983	14 02	14 44	15 02	15 02	16 02	16 27	16 44	17 02	17 47	18 02		19 02		20 02		21 02
Augsburg Haunstetterstraße	14 05	14 48	15 06	15 07	16 05	16 32	16 50	17 05	17 51	18 05		19 05		20 05		21 05
Augsburg Hbf ○	14 08	14 51	15 09	15 10	16 08	16 35	16 54	17 08	17 54	18 08		19 08		20 08		21 07
Augsburg Hbf	14 10	14 56	15 15	15 15	16 17	16 37		17 18	17 57	18 12		19 10		20 10		21 10
Augsburg-Oberhausen 80	○ 14 13	○ 15 00	○ 15 18	○ 15 18	○ 16 19	○ 16 41		○ 17 21	○ 18 01	○ 18 14		○ 19 13		○ 20 13		○ 21 12
nach																
Geltendorf	8 13 31	14 14	14 54	14 54	8 16 14		16 14	8 16 54	17 14	18 14	18 14	18 54	19 14	20 33	20 33	20 33
München Hbf ○	14 19	14 59	15 39	15 39	8 16 59		16 59	8 17 39	17 59	18 59	18 59	19 39	19 59	21 19	21 19	21 19

2 nicht 24., 25., 31. Dez, 1., 6. Jan, 2., 5. Apr, 13., 24. Mai, 3. Jun, 1. Nov
3 auch 24., 25., 31. Dez, 1., 6. Jan, 2., 5. Apr, 13., 24. Mai, 3. Jun, 1. Nov
8 Mo - Fr, nicht 24., 25., 31. Dez, 1., 6. Jan, 2., 5. Apr, 13., 24. Mai, 3. Jun, 1. Nov
18 13. Dez bis 16. Apr Mo - Fr, So; 18. Apr bis 16. Jul; 18. Jul bis 10. Dez Mo - Fr, So
80 Weitere Züge siehe 980

985 Weilheim - Augsburg *Ammersee-Bahn* ← 985

BRB Bayerische Regiobahn
Wir sind transdev

Zwischen Augsburg und Schmiechen Augsburger Tarif- und Verkehrsverbund (AVV)
Alle Triebwagen der BRB führen ausschließlich 2. Klasse

		Zug	BRB RB67 86560 🚲	BRB RB67 86562 🚲 [12]	BRB RB67 86564 🚲
Garmisch-Partenkirchen			[17] *19 05*	*20 05*	[12] *21 07*
Murnau			⟨ *19 32*	*20 31*	⟨ *21 32*
Weilheim (Oberbay)			[17] *19 49*	*20 49*	[12] *21 49*
München Hbf			*19 59*	*20 59*	[12] *21 32*
Weilheim (Oberbay)		○	*20 38*	*21 39*	[12] *22 10*
		von	Schongau	Schongau	Schongau
Weilheim (Oberbay)	960,962		20 53	21 44	[12] 22 53
Raisting			20 59	21 50	⟨ 22 59
Dießen			21 04	22 04	⟨ 23 04
St Alban			21 06	22 06	⟨ 23 06
Riederau			21 09	22 09	⟨ 23 09
Utting			21 13	22 13	⟨ 23 13
Schondorf (Bay)			21 17	22 17	⟨ 23 17
St Ottilien			21 23	22 23	⟨ 23 23
Geltendorf		○	21 26	22 26	⟨ 23 26
Geltendorf	970, 999.4		21 30	22 30	⟨ 23 30
Walleshausen			21 35	22 35	⟨ 23 35
Egling			21 40	22 40	⟨ 23 40
Schmiechen (Schwab)			21 43	22 43	⟨ 23 43
Merching			21 47	22 47	⟨ 23 47
Mering		○	21 50	22 50	⟨ 23 50
Mering		[80]	21 51	22 51	⟨ 23 51
Mering-St Afra			21 54	22 54	⟨ 23 54
Kissing			21 57	22 57	[12] 23 57
Augsburg-Hochzoll	983		22 02	23 02	[13] 0 02
Augsburg Haunstetterstraße			22 05	23 05	⟨ 0 05
Augsburg Hbf		○	22 08	23 08	⟨ 0 08
Augsburg Hbf			22 10	23 10	⟨ 0 13
Augsburg-Oberhausen		[80]	○ 22 13	○ 23 13	[13] ○ 0 16
		nach			
Geltendorf			*21 34*	*22 33*	[12] *23 34*
München Hbf		○	*22 19*	*23 19*	[13] *0 19*

[12] täglich, nicht 24. Dez
[13] täglich, nicht 25. Dez
[17] Mo - Fr, nicht 24., 25., 31. Dez, 1., 6. Jan, 2., 5. Apr, 13., 24. Mai, 3. Jun, 26. Okt, 1. Nov, 8. Dez
[80] Weitere Züge siehe 980

S 6 Tutzing - München (Auszug)

Verkehrstage	Montag - Freitag an Werktagen (ohne 24. und 31.12.)																			
Tutzing	4:24	5:04	5:24	5:44	6:04	6:24	6:44	7:04	7:24	7:44	8:04	8:24	8:44	9:04		9:44	10:04		10:44	11:04
Starnberg	4:34	5:14	5:34	5:54	6:14	6:34	6:54	7:14	7:34	7:54	8:14	8:34	8:54	9:14	9:34	9:54	10:14	10:34	10:54	11:14
München-Pasing	4:57	5:37	5:57	6:17	6:37	6:57	7:17	7:37	7:57	8:17	8:37	8:57	9:17	9:37	9:57	10:17	10:37	10:57	11:17	11:37
München Hbf (tief)	5:09	5:49	6:09	6:29	6:49	7:09	7:29	7:49	8:09	8:29	8:49	9:09	9:29	9:49	10:09	10:29	10:49	11:09	11:29	11:49
Tutzing		11:44	12:04		12:44	13:04	13:24	13:44	14:04	14:24	14:44	15:04	15:24	15:44	16:04	16:24	16:44	17:04	17:24	17:44
Starnberg	11:34	11:54	12:14	12:34	12:54	13:14	13:34	13:54	14:14	14:34	14:54	15:14	15:34	15:54	16:14	16:34	16:54	17:14	17:34	17:54
München-Pasing	11:57	12:17	12:37	12:57	13:17	13:37	13:57	14:17	14:37	14:57	15:17	15:37	15:57	16:17	16:37	16:57	17:17	17:37	17:57	18:17
München Hbf (tief)	12:09	12:29	12:49	13:09	13:29	13:49	14:09	14:29	14:49	15:09	15:29	15:49	16:09	16:29	16:49	17:09	17:29	17:49	18:09	18:29
Bemerkung																				N
Tutzing	18:04	18:24	18:44	19:04	19:24	19:44	20:04	20:24	20:44	21:04		21:44	22:04		22:44	23:04	23:24	0:04	0:44	1:44
Starnberg	18:14	18:34	18:54	19:14	19:34	19:54	20:14	20:34	20:54	21:14	21:34	21:54	22:14	22:34	22:54	23:14	23:34	0:14	0:54	1:54
München-Pasing	18:37	18:57	19:17	19:37	19:57	20:17	20:37	20:57	21:17	21:37	21:57	22:17	22:37	22:57	23:17	23:37	23:57	0:37	1:17	2:17
München Hbf (tief)	18:49	19:09	19:29	19:49	20:09	20:29	20:49	21:09	21:29	21:49	22:09	22:29	22:49	23:09	23:29	23:49	0:09	0:49	1:29	2:29

Verkehrstage	Samstag, Sonn- und Feiertag (auch 24. und 31.12.)																			
Bemerkung	Sa			Sa		Sa					Sa			y			y			y
Tutzing	4:24	5:04	5:44	6:04	6:24	6:44	7:04	7:24	7:44	8:04	8:24	8:44	9:04	9:24	9:44	10:04	10:24	10:44	11:04	11:24
Starnberg	4:34	5:14	5:54	6:14	6:34	6:54	7:14	7:34	7:54	8:14	8:34	8:54	9:14	9:34	9:54	10:14	10:34	10:54	11:14	11:34
München-Pasing	4:57	5:37	6:17	6:37	6:57	7:17	7:37	7:57	8:17	8:37	8:57	9:17	9:37	9:57	10:17	10:37	10:57	11:17	11:37	11:57
München Hbf (tief)	5:09	5:49	6:29	6:49	7:09	7:29	7:49	8:09	8:29	8:49	9:09	9:29	9:49	10:09	10:29	10:49	11:09	11:29	11:49	12:09
Bemerkung			y			y			y			y			y			y		
Tutzing	11:44	12:04	12:24	12:44	13:04	13:24	13:44	14:04	14:24	14:44	15:04	15:24	15:44	16:04	16:24	16:44	17:04	17:24	17:44	18:04
Starnberg	11:54	12:14	12:34	12:54	13:14	13:34	13:54	14:14	14:34	14:54	15:14	15:34	15:54	16:14	16:34	16:54	17:14	17:34	17:54	18:14
München-Pasing	12:17	12:37	12:57	13:17	13:37	13:57	14:17	14:37	14:57	15:17	15:37	15:57	16:17	16:37	16:57	17:17	17:37	17:57	18:17	18:37
München Hbf (tief)	12:29	12:49	13:09	13:29	13:49	14:09	14:29	14:49	15:09	15:29	15:49	16:09	16:29	16:49	17:09	17:29	17:49	18:09	18:29	18:49
Bemerkung	y																		N	
Tutzing	18:24	18:44	19:04		19:44	20:04		20:44	21:04		21:44	22:04		22:44	23:04	23:24	0:04	0:44	1:44	
Starnberg	18:34	18:54	19:14	19:34	19:54	20:14	20:34	20:54	21:14	21:34	21:54	22:14	22:34	22:54	23:14	23:34	0:14	0:54	1:54	
München-Pasing	18:57	19:17	19:37	19:57	20:17	20:37	20:57	21:17	21:37	21:57	22:17	22:37	22:57	23:17	23:37	23:57	0:37	1:17	2:17	
München Hbf (tief)	19:09	19:29	19:49	20:09	20:29	20:49	21:09	21:29	21:49	22:09	22:29	22:49	23:09	23:29	23:49	0:09	0:49	1:29	2:29	

Sa = Samstag (Werktag) y = Tutzing - Starnberg nur vom 28.03. bis 30.10.2021 **Angaben ohne Gewähr!**

N = Nächte Fr/Sa, Sa/So; Nächte vor Feiertagen, auch in den Nächten zum Rosenmontag und Faschingsdienstag (15. + 16. Feb. 2021), nicht in der Nacht 24./25.12.

S 6 München - Tutzing (Auszug)

Verkehrstage	Montag - Freitag an Werktagen (ohne 24. und 31.12.)																			
München Hbf (tief)	5:12	5:32	5:52	6:12	6:32	6:52	7:12	7:32	7:52	8:12	8:32	8:52	9:12	9:32	9:52	10:12	10:32	10:52	11:12	11:32
München-Pasing	5:23	5:43	6:03	6:23	6:43	7:03	7:23	7:43	8:03	8:23	8:43	9:03	9:23	9:43	10:03	10:23	10:43	11:03	11:23	11:43
Starnberg	5:45	6:05	6:25	6:45	7:05	7:25	7:45	8:05	8:25	8:45	9:05	9:24	9:45	10:05	10:24	10:45	11:05	11:24	11:45	12:05
Tutzing	5:56	6:16	6:36	6:56	7:16	7:36	7:56	8:16	8:36	8:56	9:16		9:56	10:16		10:56	11:16		11:56	12:16
München Hbf (tief)	11:52	12:12	12:32	12:52	13:12	13:32	13:52	14:12	14:32	14:52	15:12	15:32	15:52	16:12	16:32	16:52	17:12	17:32	17:52	18:12
München-Pasing	12:03	12:23	12:43	13:03	13:23	13:43	14:03	14:23	14:43	15:02	15:23	15:43	16:03	16:23	16:43	17:03	17:23	17:43	18:03	18:23
Starnberg	12:24	12:45	13:05	13:25	13:45	14:05	14:24	14:45	15:05	15:23	15:45	16:05	16:25	16:45	17:05	17:25	17:45	18:05	18:25	18:45
Tutzing		12:56	13:16	13:36	13:56	14:16	14:36	14:56	15:16	15:34	15:56	16:16	16:36	16:56	17:16	17:36	17:56	18:16	18:36	18:56
Bemerkung																				N
München Hbf (tief)	18:32	18:52	19:12	19:32	19:52	20:12	20:32	20:52	21:12	21:32	21:52	22:12	22:32	22:52	23:12	23:32	0:12	0:52	1:32	2:32
München-Pasing	18:43	19:03	19:23	19:43	20:03	20:23	20:43	21:03	21:23	21:43	22:03	22:23	22:43	23:03	23:23	23:43	0:23	1:03	1:43	2:43
Starnberg	19:05	19:25	19:45	20:05	20:25	20:45	21:05	21:24	21:45	22:04	22:25	22:45	23:05	23:25	23:45	0:05	0:45	1:25	2:05	3:05
Tutzing	19:16	19:36	19:56	20:16	20:36	20:56	21:16		21:56		22:36	22:56	23:16	23:36	23:56	0:16	0:56	1:36	2:16	3:16

Verkehrstage	Samstag, Sonn- und Feiertag (auch 24. und 31.12.)																			
Bemerkung				Sa			Sa			y			y			y			y	
München Hbf (tief)	5:32	6:12	6:32	6:52	7:12	7:32	7:52	8:12	8:32	8:52	9:12	9:32	9:52	10:12	10:32	10:52	11:12	11:32	11:52	12:12
München-Pasing	5:43	6:23	6:43	7:03	7:23	7:43	8:03	8:23	8:43	9:03	9:23	9:43	10:03	10:23	10:43	11:03	11:23	11:43	12:03	12:23
Starnberg	6:05	6:45	7:05	7:25	7:45	8:05	8:25	8:45	9:05	9:25	9:45	10:05	10:25	10:45	11:05	11:25	11:45	12:05	12:25	12:45
Tutzing	6:16	6:56	7:16	7:36	7:56	8:16	8:36	8:56	9:16	9:36	9:56	10:16	10:36	10:56	11:16	11:36	11:56	12:16	12:36	12:56
Bemerkung		y			y			y			y			y			y			
München Hbf (tief)	12:32	12:52	13:12	13:32	13:52	14:12	14:32	14:52	15:12	15:32	15:52	16:12	16:32	16:52	17:12	17:32	17:52	18:12	18:32	18:52
München-Pasing	12:43	13:03	13:23	13:43	14:03	14:23	14:43	15:02	15:23	15:43	16:03	16:23	16:43	17:03	17:23	17:43	18:03	18:23	18:43	19:03
Starnberg	13:05	13:25	13:45	14:05	14:25	14:45	15:05	15:23	15:45	16:05	16:25	16:45	17:05	17:25	17:45	18:05	18:25	18:45	19:05	19:24
Tutzing	13:16	13:36	13:56	14:16	14:36	14:56	15:16	15:34	15:56	16:16	16:36	16:56	17:16	17:36	17:56	18:16	18:36	18:56	19:16	
Bemerkung																		N		
München Hbf (tief)	19:12	19:32	19:52	20:12	20:32	20:52	21:12	21:32	21:52	22:12	22:32	22:52	23:12	23:32	0:12	0:52	1:32	2:32		
München-Pasing	19:23	19:43	20:03	20:23	20:43	21:03	21:23	21:43	22:03	22:23	22:43	23:03	23:23	23:43	0:23	1:03	1:43	2:43		
Starnberg	19:45	20:05	20:24	20:45	21:05	21:24	21:45	22:04	22:25	22:45	23:05	23:25	23:45	0:05	0:45	1:25	2:05	3:05		
Tutzing	19:56	20:16		20:56	21:16		21:56		22:36	22:56	23:16	23:36	23:56	0:16	0:56	1:36	2:16	3:16		

Sa = Samstag (Werktag) y = Starnberg - Tutzing nur vom 28.03. bis 30.10.2021 **Angaben ohne Gewähr!**

N = Nächte Fr/Sa, Sa/So; Nächte vor Feiertagen, auch in den Nächten zum Rosenmontag und Faschingsdienstag (15. + 16. Feb. 2021), nicht in der Nacht 24./25.12.

S 8 Herrsching - München Hbf - München Flughafen (Auszug)

Verkehrstage	Montag - Freitag an Werktagen (ohne 24. und 31.12.)																				
Herrsching	4:25	4:45	5:05	5:25	5:45	6:05	6:25	6:45	7:05	7:25	7:45	8:05	8:25	8:45	9:05	9:25		10:05	10:25		11:05
Weßling	4:37	4:57	5:17	5:37	5:57	6:17	6:37	6:57	7:17	7:37	7:57	8:17	8:37	8:57	9:17	9:37	9:57	10:17	10:37	10:57	11:17
München-Pasing	5:05	5:25	5:45	6:05	6:25	6:45	7:05	7:25	7:45	8:05	8:25	8:45	9:05	9:25	9:45	10:05	10:25	10:45	11:05	11:25	11:45
München Hbf (tief)	5:15	5:35	5:55	6:15	6:35	6:55	7:15	7:35	7:55	8:15	8:35	8:55	9:15	9:35	9:55	10:15	10:35	10:55	11:15	11:35	11:55
Flughafen Terminal	5:55	6:15	6:37	6:55	7:15	7:37	7:55	8:15	8:37	8:55	9:15	9:37	9:55	10:15	10:37	10:55	11:15	11:37	11:55	12:15	12:37
Herrsching	11:25		12:05	12:25		13:05	13:25	13:45	14:05	14:25	14:45	15:05	15:25	15:45	16:05	16:25	16:45	17:05	17:25	17:45	18:05
Weßling	11:37	11:57	12:17	12:37	12:57	13:17	13:37	13:57	14:17	14:37	14:57	15:17	15:37	15:57	16:17	16:37	16:57	17:17	17:37	17:57	18:17
München-Pasing	12:05	12:25	12:45	13:05	13:25	13:45	14:05	14:25	14:45	15:05	15:25	15:45	16:05	16:25	16:45	17:05	17:25	17:45	18:05	18:25	18:45
München Hbf (tief)	12:15	12:35	12:55	13:15	13:35	13:55	14:15	14:35	14:55	15:15	15:35	15:55	16:15	16:35	16:55	17:15	17:35	17:55	18:15	18:35	18:55
Flughafen Terminal	12:55	13:15	13:37	13:55	14:15	14:37	14:55	15:15	15:37	15:55	16:15	16:37	16:55	17:15	17:37	17:55	18:15	18:37	18:55	19:15	19:37
Bemerkung																			N		
Herrsching	18:25	18:45	19:05	19:25		20:05	20:25		21:05	21:25		22:05		22:45		23:25	0:05	0:45	1:45		
Weßling	18:37	18:57	19:17	19:37	19:57	20:17	20:37	20:57	21:17	21:37	21:57	22:17	22:37	22:57	23:17	23:37	0:17	0:57	1:57		
München-Pasing	19:05	19:25	19:45	20:05	20:25	20:45	21:05	21:25	21:45	22:05	22:25	22:45	23:05	23:25	23:45	0:05	0:45	1:25	2:25		
München Hbf (tief)	19:15	19:35	19:55	20:15	20:35	20:55	21:15	21:35	21:55	22:15	22:35	22:55	23:15	23:35	23:55	0:15	0:55	1:35	2:35		
Flughafen Terminal	19:55	20:15	20:37	20:55	21:15	21:37	21:55	22:15	22:37	22:55	23:15	23:37	23:55	0:15	0:35	0:55	1:35	2:15	3:15		

Verkehrstage	Samstag, Sonn- und Feiertag (auch 24. und 31.12.)																				
Bemerkung			Sa		Sa		Sa		Sa			Sa			y			y			y
Herrsching	4:45	5:25	5:45	6:05	6:25	6:45	7:05	7:25	7:45	8:05	8:25	8:45	9:05	9:25	9:45	10:05	10:25	10:45	11:05	11:25	11:45
Weßling	4:57	5:37	5:57	6:17	6:37	6:57	7:17	7:37	7:57	8:17	8:37	8:57	9:17	9:37	9:57	10:17	10:37	10:57	11:17	11:37	11:57
München-Pasing	5:25	6:05	6:25	6:45	7:05	7:25	7:45	8:05	8:25	8:45	9:05	9:25	9:45	10:05	10:25	10:45	11:05	11:25	11:45	12:05	12:25
München Hbf (tief)	5:35	6:15	6:35	6:55	7:15	7:35	7:55	8:15	8:35	8:55	9:15	9:35	9:55	10:15	10:35	10:55	11:15	11:35	11:55	12:15	12:35
Flughafen Terminal	6:15	6:55	7:15	7:37	7:55	8:15	8:37	8:55	9:15	9:37	9:55	10:15	10:37	10:55	11:15	11:37	11:55	12:15	12:37	12:55	13:15
Bemerkung			y			y			y			y			y			y			y
Herrsching	12:05	12:25	12:45	13:05	13:25	13:45	14:05	14:25	14:45	15:05	15:25	15:45	16:05	16:25	16:45	17:05	17:25	17:45	18:05	18:25	18:45
Weßling	12:17	12:37	12:57	13:17	13:37	13:57	14:17	14:37	14:57	15:17	15:37	15:57	16:17	16:37	16:57	17:17	17:37	17:57	18:17	18:37	18:57
München-Pasing	12:45	13:05	13:25	13:45	14:05	14:25	14:45	15:05	15:25	15:45	16:05	16:25	16:45	17:05	17:25	17:45	18:05	18:25	18:45	19:05	19:25
München Hbf (tief)	12:55	13:15	13:35	14:15	14:15	14:35	14:55	15:15	15:35	15:55	16:15	16:35	16:55	17:15	17:35	17:55	18:15	18:35	18:55	19:15	19:35
Flughafen Terminal	13:37	13:55	14:15	14:37	14:55	15:15	15:37	15:55	16:15	16:37	16:55	17:15	17:37	17:55	18:15	18:37	18:55	19:15	19:37	19:55	20:15
Bemerkung																	N				
Herrsching	19:05	19:25		20:05	20:25		21:05	21:25		22:05		22:45		23:25	0:05	0:45	1:45				
Weßling	19:17	19:37	19:57	20:17	20:37	20:57	21:17	21:37	21:57	22:17	22:37	22:57	23:17	23:37	0:17	0:57	1:57				
München-Pasing	19:45	20:05	20:25	20:45	21:05	21:25	21:45	22:05	22:25	22:45	23:05	23:25	23:45	0:05	0:45	1:25	2:25				
München Hbf (tief)	19:55	20:15	20:35	20:55	21:15	21:35	21:55	22:15	22:35	22:55	23:15	23:35	23:55	0:15	0:55	1:35	2:35				
Flughafen Terminal	20:37	20:55	21:15	21:37	21:55	22:15	22:37	22:55	23:15	23:37	23:55	0:15	0:35	0:55	1:35	2:15	3:15				

Sa = Samstag (Werktag)

y = Herrsching - Weßling nur vom 28.03. bis 30.10.2021

Ohne Gewähr!

N = Nächte Fr/Sa, Sa/So; Nächte vor Feiertagen, auch in den Nächten zum Rosenmontag und Faschingsdienstag (15. + 16. Feb. 2021), nicht in der Nacht 24./25.12.

S 8 München Flughafen - München Hbf - Herrsching (Auszug)

Verkehrstage	Montag - Freitag an Werktagen (ohne 24. und 31.12.)																				
Flughafen Terminal	4:04	4:24	4:44	5:04	5:23	5:44	6:04	6:23	6:44	7:04	7:23	7:44	8:04	8:23	8:44	9:04	9:23	9:44	10:04	10:23	10:44
München Hbf (tief)	4:45	5:05	5:25	5:45	6:05	6:25	6:45	7:05	7:25	7:45	8:05	8:25	8:45	9:05	9:25	9:45	10:05	10:25	10:45	11:05	11:25
München-Pasing	4:57	5:17	5:37	5:57	6:17	6:37	6:57	7:17	7:37	7:57	8:17	8:37	8:57	9:17	9:37	9:57	10:17	10:37	10:57	11:17	11:37
Weßling	5:21	5:41	6:01	6:21	6:41	7:01	7:21	7:41	8:01	8:21	8:41	9:01	9:21	9:41	10:01	10:21	10:41	11:01	11:21	11:41	12:01
Herrsching	5:35	5:55	6:15	6:35	6:55	7:15	7:35	7:55	8:15	8:35	8:55	9:15		9:55	10:15		10:55	11:15		11:55	12:15

Flughafen Terminal	11:04	11:23	11:44	12:04	12:23	12:44	13:04	13:23	13:44	14:04	14:23	14:44	15:04	15:23	15:44	16:04	16:23	16:44	17:04	17:23	17:44
München Hbf (tief)	11:45	12:05	12:25	12:45	13:05	13:25	13:45	14:05	14:25	14:45	15:05	15:25	15:45	16:05	16:25	16:45	17:05	17:25	17:45	18:05	18:25
München-Pasing	11:57	12:17	12:37	12:57	13:17	13:37	13:57	14:17	14:37	14:57	15:17	15:37	15:57	16:17	16:37	16:57	17:17	17:37	17:57	18:17	18:37
Weßling	12:21	12:41	13:01	13:21	13:41	14:01	14:21	14:41	15:01	15:21	15:41	16:01	16:21	16:41	17:01	17:21	17:41	18:01	18:21	18:41	19:01
Herrsching		12:55	13:15	13:35	13:55	14:15	14:35	14:55	15:15	15:35	15:55	16:15	16:35	16:55	17:15	17:35	17:55	18:15	18:35	18:55	19:15

Bemerkung																			N		
Flughafen Terminal	18:04	18:23	18:44	19:04	19:23	19:44	20:04	20:23	20:44	21:04	21:23	21:44	22:04	22:23	22:44	23:23	0:04	0:44	1:44		
München Hbf (tief)	18:45	19:05	19:25	19:45	20:05	20:25	20:45	21:05	21:25	21:45	22:05	22:05	22:45	23:05	23:25	0:05	0:45	1:25	2:25		
München-Pasing	18:57	19:17	19:37	19:57	20:17	20:37	20:57	21:17	21:37	21:57	22:17	22:37	22:57	23:17	23:37	0:17	0:57	1:37	2:37		
Weßling	19:21	19:41	20:01	20:21	20:41	21:01	21:21	21:41	22:01	22:21	22:41	23:01	23:21	23:41	0:01	0:41	1:21	2:01	3:01		
Herrsching	19:35	19:55	20:15	20:35	20:55	21:15		21:55	22:15		22:55		23:35	23:55	0:15	0:55	1:35	2:15	3:15		

Verkehrstage	Samstag, Sonn- und Feiertag (auch 24. und 31.12.)																				
Bemerkung	Sa		Sa			Sa		Sa			y			y			y			y	
Flughafen Terminal	4:24	5:04	5:23	5:44	6:04	6:23	6:44	7:04	7:23	7:44	8:04	8:23	8:44	9:04	9:23	9:44	10:04	10:23	10:44	11:04	11:23
München Hbf (tief)	5:05	5:45	6:05	6:25	6:45	7:05	7:25	7:45	8:05	8:25	8:45	9:05	9:25	9:45	10:05	10:25	10:45	11:05	11:25	11:45	12:05
München-Pasing	5:17	5:57	6:17	6:37	6:57	7:17	7:37	7:57	8:17	8:37	8:57	9:17	9:37	9:57	10:17	10:37	10:57	11:17	11:37	11:57	12:17
Weßling	5:41	6:21	6:41	7:01	7:21	7:41	8:01	8:21	8:41	9:01	9:21	9:41	10:01	10:21	10:41	11:01	11:21	11:41	12:01	12:21	12:41
Herrsching	5:55	6:35	6:55	7:15	7:35	7:55	8:15	8:35	8:55	9:15	9:35	9:55	10:15	10:35	10:55	11:15	11:35	11:55	12:15	12:35	12:55

Bemerkung		y			y			y			y			y			y				
Flughafen Terminal	11:44	12:04	12:23	12:44	13:04	13:23	13:44	14:04	14:23	14:44	15:04	15:23	15:44	16:04	16:23	16:44	17:04	17:23	17:44	18:04	18:23
München Hbf (tief)	12:25	12:45	13:05	13:25	13:45	14:05	14:25	14:45	15:05	15:25	15:45	16:05	16:25	16:45	17:05	17:25	17:45	18:05	18:25	18:45	19:05
München-Pasing	12:37	12:57	13:17	13:37	13:57	14:17	14:37	14:57	15:17	15:37	15:57	16:17	16:37	16:57	17:17	17:37	17:57	18:17	18:37	18:57	19:17
Weßling	13:01	13:21	13:41	14:01	14:21	14:41	15:01	15:21	15:41	16:01	16:21	16:41	17:01	17:21	17:41	18:01	18:21	18:41	19:01	19:21	19:41
Herrsching	13:15	13:35	13:55	14:15	14:35	14:55	15:15	15:35	15:55	16:15	16:35	16:55	17:15	17:35	17:55	18:15	18:35	18:55	19:15		19:55

Bemerkung																	N				
Flughafen Terminal	18:44	19:04	19:23	19:44	20:04	20:23	20:44	21:04	21:23	21:44	22:04	22:23	22:44	23:23	0:04	0:44	1:44				
München Hbf (tief)	19:25	19:45	20:05	20:25	20:45	21:05	21:25	21:45	22:05	22:25	22:45	23:05	23:25	0:05	0:45	1:25	2:25				
München-Pasing	19:37	19:57	20:17	20:37	20:57	21:17	21:37	21:57	22:17	22:37	22:57	23:17	23:37	0:17	0:57	1:37	2:37				
Weßling	20:01	20:21	20:41	21:01	21:21	21:41	22:01	22:21	22:41	23:01	23:21	23:41	0:01	0:41	1:21	2:01	3:01				
Herrsching	20:15		20:55	21:15		21:55	22:15		22:55		23:35	23:55	0:15	0:55	1:35	2:15	3:15				

Sa = Samstag (Werktag) y = Weßling - Herrsching nur vom 28.03. bis 30.10.2021 **Ohne Gewähr!**

N = Nächte Fr/Sa, Sa/So; Nächte vor Feiertagen, auch in den Nächten zum Rosenmontag und Faschingsdienstag (15. + 16. Feb. 2021), nicht in der Nacht 24./25.12.

S-Bahn München GmbH, Tel. (01805) 66 10 10

www.s-bahn-muenchen.de www.mvv-muenchen.de

Verbindungen zum Flughafen München

S 1 München Ostbahnhof - Hauptbahnhof - Flughafen und zurück (Auszug)

Verkehrstage	täglich									
München Ostbahnhof	3:35	4:15	4:55	5:15	5:35	weiter	22:15	22:35	22:55	23:15
München Hbf (tief)	3:43	4:23	5:03	5:23	5:43	alle 20	22:23	22:43	23:03	23:23
München Flughafen Terminal	4:26	5:06	5:46	6:06	6:26	Minuten	23:06	23:26	23:46	0:06

Verkehrstage	Mo-Fr	Sa + So	täglich							
München Flughafen Terminal	4:33	5:31	5:51	6:11	6:31	weiter	23:11	23:31	23:55	0:11
München Hbf (tief)	5:17	6:17	6:37	6:57	7:17	alle 20	23:57	0:17	0:37	0:57
München Ostbahnhof	5:26	6:26	6:46	7:06	7:26	Minuten	0:06	0:26	0:46	1:06

S 8 München Pasing - Hauptbahnhof - Flughafen und zurück (Auszug)

Verkehrstage	täglich									
München Pasing	3:05	3:25	3:45	4:05	4:25	weiter	0:05	0:45	1:25	2:25
München Hbf (tief)	3:15	3:35	3:55	4:15	4:35	alle 20	0:15	0:55	1:35	2:35
München Flughafen Terminal	3:57	4:15	4:37	4:55	5:15	Minuten	0:55	1:35	2:15	3:15

Verkehrstage	täglich									N
München Flughafen Terminal	4:04	4:24	4:44	5:04	5:23	weiter	0:23	0:44	1:24	1:44
München Hbf (tief)	4:45	5:05	5:25	5:45	6:05	alle 20	1:08	1:25	2:05	2:25
München Pasing	4:55	5:15	5:35	5:55	6:15	Minuten	1:17	1:35	2:15	2:35

N = Nächte Fr/Sa, Sa/So sowie Nächte vor Feiertagen, auch in den Nächten zum Rosenmontag und Faschingsdienstag (15. + 16. Feb. 2021), nicht in der Nacht 24./25.12.

Angaben ohne Gewähr!

S-Bahn, U-Bahn und Regionalzug im MVV

Suburban trains, underground and regional trains in MVV network

Partner im Münchner Verkehrs- und Tarifverbund

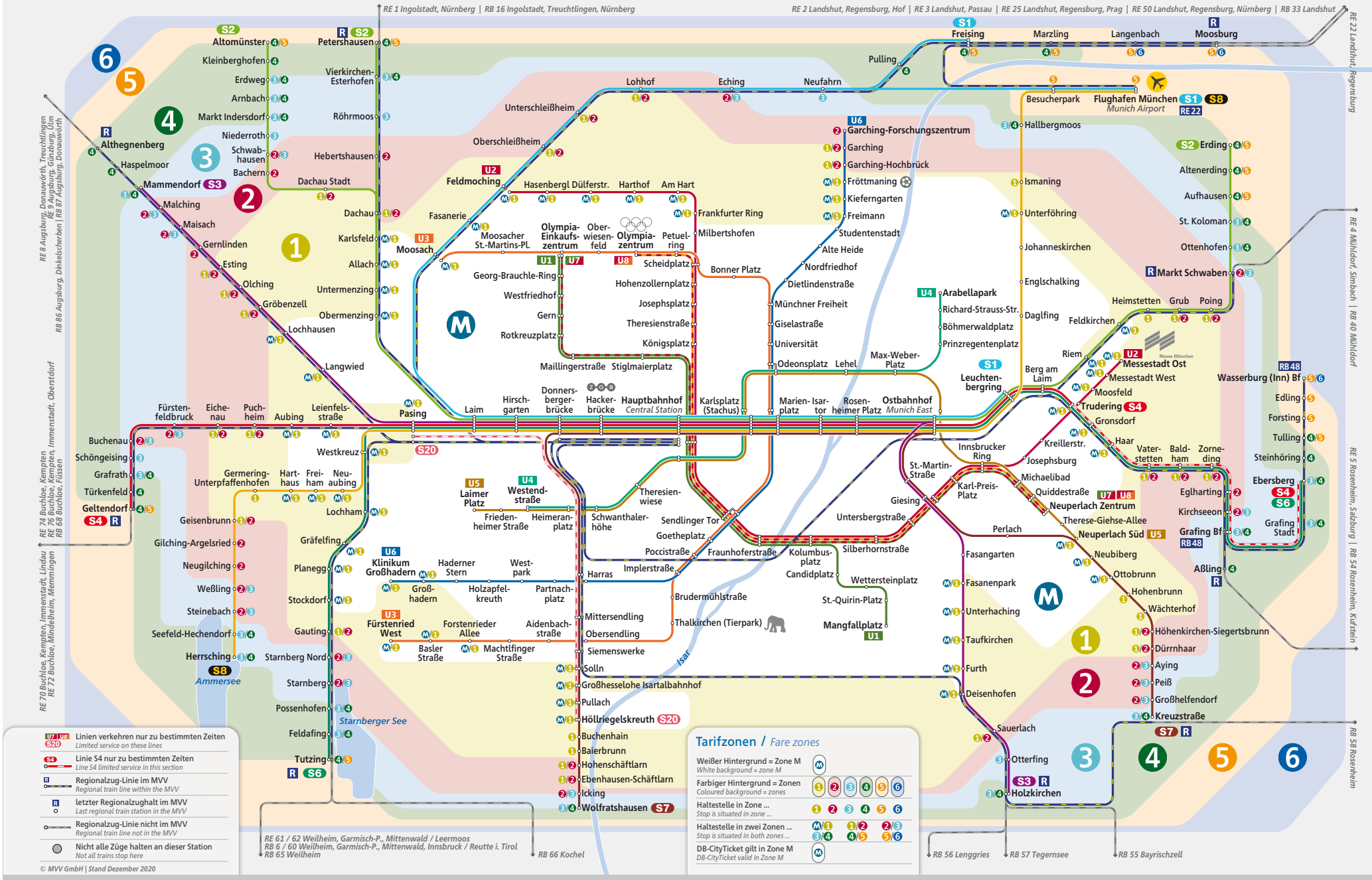

Linien verkehren nur zu bestimmten Zeiten
Limited service on these lines

Linie S4 nur zu bestimmten Zeiten
Line S4 limited service in this section

Regionalzug-Linie im MVV
Regional train line within the MVV

letzter Regionalzughalt im MVV
Last regional train station in the MVV

Regionalzug-Linie nicht im MVV
Regional train line not in the MVV

Nicht alle Züge halten an dieser Station
Not all trains stop here

Tarifzonen / *Fare zones*

Weißer Hintergrund = Zone M
White background = zone M

Farbiger Hintergrund = Zonen
Coloured background = zones

Haltestelle in Zone ...
Stop is situated in zone ...

Haltestelle in zwei Zonen ...
Stop is situated in both zones ...

DB-CityTicket gilt in Zone M
DB-CityTicket valid in Zone M

© MVV GmbH | Stand Dezember 2020

Liniennetz Schongau

STADT BUS

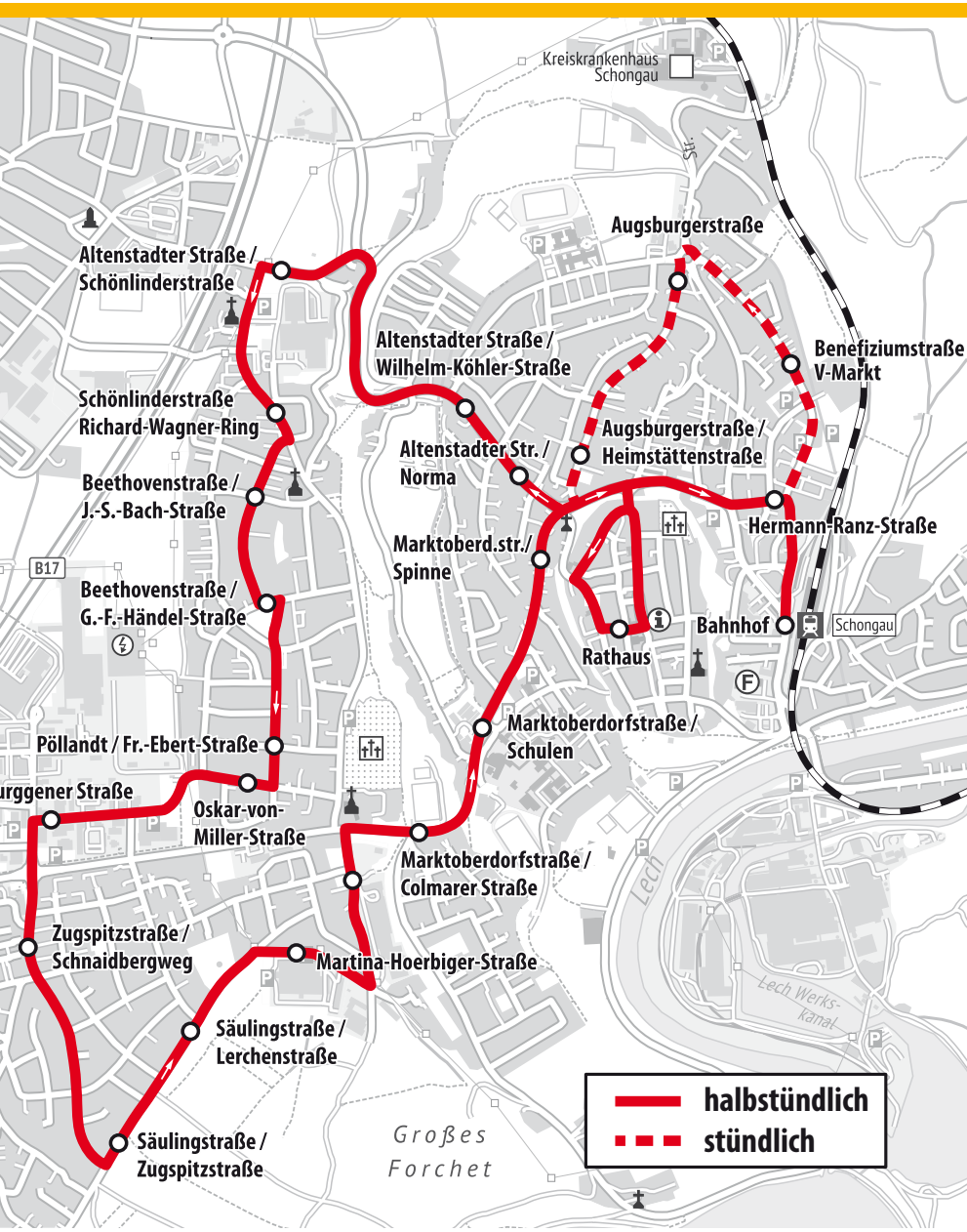

WOHIN·DU·WILLST

DEIN MOBILITÄTSPLANER

SAG MIR, WIE DU WILLST WANN DU WILLST WOHIN·DU·WILLST UND STEIG EIN.

MIT DER WOHIN·DU·WILLST-APP BIST DU IMMER UP TO DATE UND SCHNELLER UNTERWEGS. ENTDECKE JETZT DEINEN PERSÖNLICHEN MOBILITÄTSPLANER FÜR DEINE REGION.

Jetzt bist Du deutschlandweit mobil und wirst per Newsfeed über Deine Heimat informiert. Einfach kostenlos im App Store und im Google Play Store herunterladen.

Laden im App Store

JETZT BEI Google Play

In Kooperation mit: DB RVO