LANDKREIS
WEILHEIM SCHONGAU

Fahrplan 2022

Bahnen und Busse im Pfaffenwinkel

Gültig vom 12. Dez. 2021 bis 10. Dez. 2022

(Änderungen vorbehalten!)

DB RVO

BAHNLAND BAYERN
Zeit für Dich.

GUT VERSORGT.
TAG FÜR TAG.
Stadtbus Weilheim

Stadtbuslinien

- Linie 1 – Weilheim West
- Linie 2 – Weilheim Ost
- Linie 3 – Weilheim Süd
- Linie 4 – Weilheim Nord

Das Liniennetz im Landkreis Weilheim-Schongau

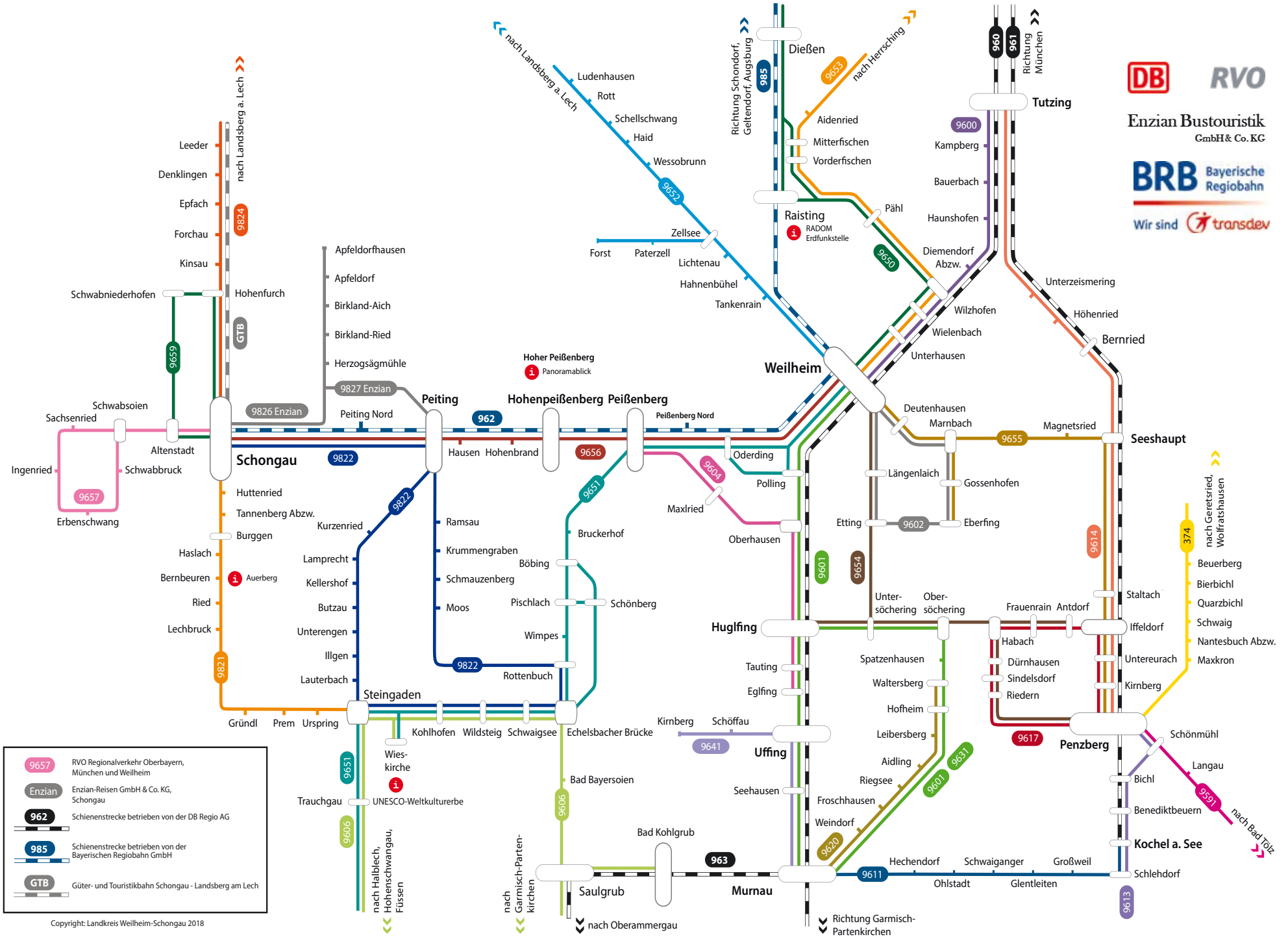

Grußwort

Liebe Mitbürgerinnen, liebe Mitbürger,
sehr verehrte Gäste unseres Landkreises!

Mit dem neuen Fahrplanheft möchten wir Sie wieder kompetent und ausführlich über das Verkehrsangebot im Landkreis Weilheim-Schongau und der angrenzenden Nachbarlandkreise informieren. Sie finden darin alle Angebote des öffentlichen Personennahverkehrs kompakt, übersichtlich und aktuell zusammengefasst.

Leider steht auch in diesem Jahr immer noch alles unter dem Schatten der Corona-Pandemie. Dies stellt auch den öffentlichen Nahverkehr erneut vor große Herausforderungen. Sowohl den Verkehrsunternehmen wie auch den Fahrgästen wird dabei einiges abverlangt. Trotzdem setzten wir alles daran, das Angebot des Öffentlichen Personennahverkehrs so angenehm wie möglich für Sie zu gestalten.

Umso mehr freut es mich, dass die im Jahr 2019 begonnene Erstellung eines Nahverkehrsplanes für den Landkreis Weilheim-Schongau nun bald abgeschlossen ist. Zielsetzung des Nahverkehrsplans ist im Wesentlichen eine Optimierung und Anpassung des ÖPNV an die heutigen Standards und der Ausgestaltung eines attraktiven ÖPNV Angebots. Letztlich sollte die Nutzung des ÖPNV möglichst allen Bewohnern im Landkreis ermöglicht werden und eine Alternative zum eigenen Pkw darstellen.

Außerdem steht Ihnen in diesem Jahr weiterhin die Nutzung einer unserer Sondertarife offen: Mit dem Oberlandler Schülerticket können alle Schüler aus dem Landkreis außerhalb der Schulzeit kostenlos mit allen Buslinien im Landkreis fahren. Bei Inanspruchnahme eines Umwelt-Abos fahren Sie 12 Monate Bus, zahlen davon aber nur max. 8 Monate. Beim Oberlandler Seniorenticket werden bei freiwilliger Abgabe des Führerscheins sogar die ersten 3 Jahre des Abos durch den Landkreis finanziert.

Seit Oktober 2021 kann innerhalb Peißenbergs kostenlos mit allen RVO Bussen gefahren werden. Die aktuellen Busfahrzeiten dazu finden Sie hier im Fahrplanheft oder über die App „Wohin du willst“. Unser gemeinsames Ziel ist es weiterhin, den ÖPNV zu fördern und zu stärken. Deshalb nehmen Sie bitte das ÖPNV Angebot im Landkreis in Anspruch und versuchen Sie allein schon aus Umweltgründen auf das Auto zu verzichten.

Ich wünsche Ihnen eine interessante Lektüre und allzeit eine gute Fahrt.

Ihre

Andrea Jochner-Weiß
Landrätin

Linienübersicht

Stadt- und Ortsverkehre

Stadtverkehr Weilheim	Seite 8 - 11
Stadtverkehr Weilheim - Liniennetzplan	Umschlag vorne
Stadtverkehr Penzberg	Seite 14 - 20
Stadtverkehr Penzberg - Direkterbindungen zur Firma Roche	Seite 13
Stadtverkehr Penzberg - Liniennetzplan und Tarifübersicht	Seite 12
Stadtverkehr Schongau	Seite 22 - 23
Stadtverkehr Schongau - Direktverbindung vom Bahnhof zum Krankenhaus	Seite 24
Stadtverkehr Schongau - Liniennetzplan	Umschlag hinten

Busfahrpläne Region (RVO GmbH und Enzian Bustouristik)

Linie		Seite
373 MVV	Seeshaupt - Münsing - Wolfratshausen	26 - 27
374 MVV	Wolfratshausen - Beuerberg - Penzberg	28 - 29
9591	Bad Tölz - Bad Heilbrunn - Penzberg	30 - 31
9600	Weilheim - Wielenbach - Tutzing	32 - 33
9601	Weilheim - Huglfing - Uffing - Murnau	34 - 37
9631/41	Teilstrecken Murnau - Eglfing/ Murnau - Kirnberg	38 - 39
9602	Weilheim - Marnbach - Eberfing - Weilheim	40 - 41
9604	Tauting - Huglfing - Peißenberg	42 - 43
9606	Garmisch-Part. - Oberammergau - Füssen	44 - 47
9613	Penzberg - Kochel - Schlehdorf	48 - 49
9614	Penzberg - Seeshaupt - Tutzing	50 - 51
9617	Penzberg - Iffeldorf - Habach - Sindelsdorf	52
9643	Schlehdorf - Penzberg - Habach - Murnau	54
9650	Weilheim - Dießen - Utting	55

Linie		Seite
9651	Weilheim - Peißenberg - Steingaden - Füssen	56 - 63
9652	Weilheim - Wessobrunn - Rott - Landsberg	66 - 69
9653	Weilheim - Wielenbach - Pähl - Herrsching	64 - 65
9654	Weilheim - Obersöchering - Penzberg	70 - 71
9655	Weilheim - Seeshaupt - Penzberg	72 - 73
9656	Weilheim - Peißenberg - Schongau	74 - 77
9657	Schongau - Altenstadt - Sachsenried	78 - 79
9659	Schongau - Altenstadt - Hohenfurch	80 - 81
9821	Schongau - Burggen - Lechbruck - Steingaden	82 - 83
9822	Schongau - Peiting - Rottenbuch - Steingaden	84 - 85
9824	Schongau - Denklingen - Fuchstal - Landsberg	86 - 87
9826	Schongau - Herzogsägmühle - Birkland - Apfeldorf	88 - 89
9827	Herzogsägmühle - Peiting - Herzogsägmühle	90

Sonstige Linien

	Schifffahrt auf dem Staffelsee	Seite 91
	Schifffahrt auf dem Starnberger See	Seite 92
	Schifffahrt auf dem Ammersee	Seite 93
	Nachtschwärmer-Angebot Landkreis Weilheim-Schongau	Seite 94 - 95

Bahnfahrpläne

960	München - Weilheim - Garmisch-Part. - Mittenwald - Innsbruck	Seite 96 - 109
961	München - Tutzing - Penzberg - Kochel	Seite 110 - 113
962	Weilheim - Peißenberg - Schongau	Seite 114 - 115
963	Murnau - Bad Kohlgrub	Seite 116 - 117
985	Augsburg - Geltendorf - Dießen - Weilheim	Seite 118 - 123
S 6	Tutzing - Starnberg - München (Auszug)	Seite 124 - 125
S 8	Herrsching - Weßling - München Hbf. - München Flughafen (Auszug)	Seite 126 - 127
S 1	Verbindungen zum Flughafen München (Auszug)	Seite 128

Zusätzliche Informationen

Liniennetzplan Landkreis	Umschlag vorne
Liniennetz Schnellbahnen im MVV	Umschlag hinten
Allgemeine Hinweise	Seite 4
Ortsverzeichnis	Seite 5
Ansprechpartner für Bus und Bahn	Seite 6 - 7
Hallenbad Weilheim	Seite 41
Busunternehmen Oppenrieder	farbiger Innenteil
Satz & Druck Molnar	farbiger Innenteil
Roche Diagnostics GmbH	farbiger Innenteil
Integrierte Leitstelle (ILS) Oberland	farbiger Innenteil

Allgemeine Hinweise

Für die Fahrradmitnahme in Nahverkehrszügen wird die Fahrrad-Tageskarte Bayern empfohlen (6,00 € pro Rad, gültig bis 3 Uhr des Folgetages in allen Nahverkehrszügen in Bayern, zusätzlich in der S- und U-Bahn in München – Sperrzeiten und Beförderungsbedingungen beachten). Für einfache Fahrten bis 50 km oder Hin- und Rückfahrten bis 20 km ist auch eine Fahrrad-Kurzstreckenkarte erhältlich. Weitere Informationen und Gruppenanmeldungen an jeder DB-Verkaufsstelle.

Verkehr in den Schulferien, an Feiertagen und am 24. und 31. Dezember

In den Schulferien und am Buß- und Bettag wird das Fahrtenangebot auf den regionalen Buslinien der geringeren Nachfrage angepasst. Die Einschränkungen sind in den einzelnen Fahrplänen gekennzeichnet. Ferientermine für das Jahr 2021 (ohne Gewähr):

Weihnachten 2021/2022:	**23.12. bis 08.01.**	**Pfingsten 2022:**	**07.06. bis 18.06.**
Fasching 2022:	**28.02. bis 04.03.**	**Sommer 2022:**	**01.08. bis 12.09.**
Ostern 2022:	**11.04. bis 23.04.**	**Herbst 2022:**	**31.10. bis 04.11.**
		Buß- und Bettag:	**16.11.2022**

An **Heiligabend und Silvester (24. und 31.12.) gilt der Fahrplan für samstags. Zusätzlich** ist **nachmittags** und abends mit Einschränkungen zu rechnen. Beachten Sie hierzu bitte die Hinweise und Erläuterungen bei den einzelnen Linien.

An Feiertagen gilt generell der Fahrplan für Sonntage. Im Jahresfahrplan 2022 gelten als Feiertage:

25. und 26. Dezember	Weihnachten	26. Mai	Christi Himmelfahrt
01. Januar	Neujahr	05. und 06. Juni	Pfingsten
06. Januar	Hl. Drei Könige	16. Juni	Fronleichnam
15. April	Karfreitag	15. August	Maria Himmelfahrt
17. und 18. April	Ostern	03. Oktober	Tag d. Deutschen Einheit
01. Mai	Maifeiertag	01. November	Allerheiligen

Bei der Fülle der verarbeiteten Daten sind trotz größter Sorgfalt einzelne Unstimmigkeiten oder Programmfehler nicht auszuschließen. Eine Gewähr für die Richtigkeit des Inhalts des Fahrplanbuches kann daher nicht übernommen werden.

Änderungen bleiben vorbehalten! Bitte beachten Sie stets die Aushänge an den Haltestellen und Hinweise im Internet.

Herausgeber: Landratsamt Weilheim-Schongau. **Redaktionelle Bearbeitung:** Landratsamt Weilheim-Schongau
Nachdruck und Weiterverarbeitung der Fahrplandaten nur mit Genehmigung des Herausgebers.

Ortsverzeichnis

Ort	Linie	Ort	Linie
Altenstadt	9657, 9659	Obersöchering	9601, 9631, 9643, 9654
Antdorf	9617, 9643, 9654	Oderding	9651, 9656
Bad Heilbrunn	9591	Ohlstadt	960
Bad Tölz	9591	Pähl	9650, 9653
Bernbeuren	9821	Peißenberg	962, 9604, 9651, 9656
Bernried	961, 9614	Peiting	962, 9656, 9822, Enzian-Bustouristik 9827
Beuerberg	374	Penzberg	961, 374, 9591, 9613, 9614, 9617, 9643,
Bichl	961, 9613		9654, 9655, Stadtverkehr
Böbing	9651	Polling	9601, 9651, 9656
Burggen	9821	Prem	9821
Denklingen	9824	Raisting	985, 9650
Dießen	985, 9650	Reichling	9652
Eberfing	9602, 9655	Rott	9652
Echelsbacher Brücke	9606, 9651, 9822	Rottenbuch	9606, 9651, 9822
Füssen	9606, 9651	Saulgrub	963, 9606
Garmisch-Partenkirchen	960, 9606	Schondorf	985
Geltendorf	985	Schongau	962, 9656, 9657, 9659, 9821, 9822, 9824,
Habach	9617, 9643, 9654		Enzian-Bustouristik 9826, Stadtverkehr
Herrsching	S 8, 9653	Schwabbruck	9657
Hohenfurch	9824, 9659	Schwabsoien	9657
Hohenpeißenberg	962, 9656	Sindelsdorf	9617, 9643, 9654
Huglfing	960, 9601, 9604	Seeshaupt	961, 373, 9614, 9655
Iffeldorf	961, 9614, 9617, 9643, 9655	Steingaden	9606, 9651, 9821, 9822
Ingenried	9657	Tutzing	960, 961, S 6, 9600, 9614
Kinsau	9824	Uffing	960, 9601, 9631, 9641
Kochel	961, 9613	Untereglfing	9601, 9604, 9631
Königsdorf	374	Weilheim	960, 962, 985, 9600, 9601, 9602, 9650, 9651,
Landsberg am Lech	9652, 9824		9652, 9653, 9654, 9655, 9656, Stadtbus
Lechbruck	9821	Wessobrunn	9652
Murnau	960, 963, 9601, 9631, 9641, 9643	Wielenbach	9600, 9650, 9653
Oberammergau	963, 9606	Wieskirche	9606, 9651
Obereglfing	9601, 9604, 9631	Wildsteig	9606, 9651, 9822
Oberhausen	9601, 9604	Wolfratshausen	374

Ihre Ansprechpartner für Bus und Bahn im Landkreis Weilheim-Schongau

Deutsche Bahn AG

Internet: www.bahn.de

- Kundendialog DB Regio Bayern — Tel.: (0 89) 20 35 50 00
- Fundsachen-Hotline — Tel.: (0 30) 58 60 20 90 9 (0,59 Euro pro Min. aus dem Festnetz der Deutschen Telekom)

Schalteröffnungszeiten der besetzten Bahnhöfe:

Weilheim	Montag	6.00 – 18.00 Uhr	Samstag	7.30 – 14.00 Uhr
	Dienstag – Freitag	6.00 – 17.30 Uhr	Sonn- u. Feiertag	8.30 – 14.00 Uhr

Öffnungszeiten der Video-Reisezentren:

Peißenberg, Peiting, Penzberg, Schongau:	Montag - Freitag	6.45 – 18.15 Uhr
	Samstag	7.30 – 14.15 Uhr
	Sonn- und Feiertag	8.00 – 13.45 Uhr

Bayerische Regiobahn GmbH

Internet: www.brb.de

Viktoriastraße 3, 86150 Augsburg — Tel.: (08 21) 478 778 77 — Fax: (08 21) 478 778 79

Busunternehmen

Regionalverkehr Oberbayern GmbH *(Niederlassung West, Betrieb Weilheim)*	Paradeisstraße 81, 82362 Weilheim, Tel.: (08 81) 92 47 70, Fax: 9 24 77 10 E-Mail: rvo.weilheim@deutschebahn.com, Internet: www.rvo-bus.de
Busreisen Heinz Sprenzel	Allgäustraße 5, 86975 Bernbeuren, Tel.: (0 88 60) 4 92, Fax: 13 52 E-Mail: info@sprenzel-reisen.de, Internet: www.sprenzel-reisen.de
Busreisen Ortner	Huglfinger Straße 2, 82398 Polling, Tel.: (08 81) 9 25 34 14, Fax: 9 25 35 33 E-Mail: info@busreisen-ortner.de, Internet: www.busreisen-ortner.de
Busreisen Werner Sprenzel	Füssener Straße 18, 86975 Bernbeuren, Tel.: (0 88 60) 16 88, Fax: 83 58 E-Mail: wernersprenzel@aol.com, Internet: www.sprenzel-busreisen.de
Bustouristik Schweizer	Zeislerweg 4, 86971 Peiting, Tel.: (0 88 61) 6 62 33, Fax: 68 02 33 E-Mail: info@schweizer-bustouristik.de Internet: www.schweizer-busreisen.de
Busunternehmen Oppenrieder	Ettinger Straße 18, 82390 Eberfing, Tel.: (0 88 02) 17 67, Fax: 15 60 E-Mail: oppenrieder@t-online.de, Internet: www.oppenrieder-reisen.de
Enzian-Bustouristik GmbH & Co. KG	Storferwiesen 5, 86956 Schongau, Tel.: (0 88 61) 25 45 200, Fax: 25 45 205 E-Mail: info@enzian-bustouristik.de, Internet: www.enzian-reisen.de

Josef Stoffl Busunternehmen e.K.	Ludwig-März-Straße 6, 82377 Penzberg, Tel.: (0 88 56) 26 95 E-Mail: j.stoffl-busunternehmen@web.de
Busunternehmen Krieger	Hauptstraße 82, 82380 Peißenberg, Tel.: (0 88 03) 49 89 670 E-Mail: info@busunternehmen-krieger.de, Internet: www.busunternehmen-krieger.de
Busunternehmen Ernst Jehle	Gebatstraße 1, 86956 Schongau, Tel.: (0 88 61) 24 18 00, Fax: 9 30 49 07 E-Mail: bus.jehle@gmx.de, Internet: z. Zt. nicht verfügbar.
Peitinger Omnibusse Koch GmbH	Schönriedlstraße 17, 86971 Peiting, Tel.: (0 88 61) 64 52, Fax: 6 77 73 E-Mail: peitingomnibusse@aol.com, Internet: www.peitinger-omnibusse.de
Verkehrsunternehmen Greinwald	Obere Au 21, 82380 Peißenberg, Tel.: (0 88 03) 48 86 15, Fax: 48 86 16 E-Mail: info@greinwald-reisen.de, Internet: www.greinwald-reisen.de

Taxi- und Mietwagenunternehmen

Gemeinde:	Unternehmer:	Telefon:
Bernried	Nusser, Christian	(0 81 58) 35 36
Hohenpeißenberg	Etzel, Christian	(0 88 05) 17 38
Oberhausen	Bader, Rudolf	(0 88 02) 12 38
Peißenberg	Etzel, Christian	(0 88 03) 24 80
	Ökumenische Sozialstation	(0 88 03) 63 33-189
	Egertz, Michaela	(0 88 03) 14 41
	Finsterwalder	(0 88 03) 4 88 58 86
	Greinwald, Franz	(0 88 03) 48 86 15
	Oberland-Mobil	(0 88 03) 49 99 615
Peiting	Etzel, Christian	(0 88 61) 25 69 75
	Siegmund, Friedrich	(0 88 61) 69 39 33
Penzberg	Schwankl, Jutta	(0 88 56) 20 70
	Zanker, Theo	(0 88 56) 22 70
	Greinwald, Franz	(0 88 56) 80 09 66
	Taxi Schöbel (Inh. Sonja Pleithner e.K.)	(0 88 56) 8 18 44
	Sonnleitner, Bernd	(0 88 56) 9 10 70 57

Gemeinde:	Unternehmer:	Telefon:
Penzberg	Altuntas, Murat	(0 88 56) 86 90 576
Schongau	Bayerisches Rotes Kreuz	(0 88 61) 17 72
	Taxi Eder (Inh. Burcu Mete e.K.)	(0 88 61) 76 39
	Kuran, Wolfgang	(0 88 61) 72 82
	Wieland, Uwe	(0 88 61) 88 98
	Sidamgrotzki, Wolfgang	(0 88 61) 2 04 49
Seeshaupt	Taxi Herget	(0 88 01) 16 68
Steingaden	Fahrservice Baur (Inh. Monika Schuster e.K.)	(0 88 62) 4 65
Weilheim	Medmobil Transportservice UG	(08 81) 1 35 91 00
	Finsterwalder, Désirée	(01 76) 71 66 03 99
	Bosch, Robert	(08 81) 34 44
	Stocchi, Udo	(08 81) 36 82
	Mayr, Udo	(08 81) 9 27 77 88
	Bayerisches Rotes Kreuz	(08 81) 9 29 00

CarSharing Pfaffenwinkel / Ökomobil e.V.
Fahrzeugstandorte u.a. in Weilheim, Schongau, Peiting, Peißenberg, Bernried, Penzberg
Anmeldung unter 01 75 8 43 82 66 oder info@carsharing-pfaffenwinkel.de

Aufgabenträger

Landratsamt Weilheim-Schongau
Öffentlicher Personennahverkehr
Ansprechpartner: Frau Zimmermann

Stainhartstraße 9, 82362 Weilheim
Tel.: (08 81) 6 81-14 71
Fax.: (08 81) 6 81-21 16
E-Mail: oepnv@lra-wm.bayern.de

Fahrplan: Linie 1 Weilheim West

GUT VERSORGT. TAG FÜR TAG.
Stadtbus Weilheim

Stadtwerke Weilheim i.OB Kommunalunternehmen

montags - freitags

Zug von München an		*5:45*	*6:18*	*7:10*	*7:39*	*8:10*	*8:44*	*9:10*	*9:39*	*10:10*	*10:39*	*11:10*	*11:39*	*12:10*	*12:39*	*13:10*	*13:39*	*14:10*	*14:39*	*15:10*	*15:38*	*16:10*	*16:34*	*17:09*	*17:35*	*18:10*	*18:34*	*19:10*	*19:34*
Haltestelle																														
Bahnhof ab	**5:43**	**6:13**	**6:43**	**7:13**	**7:43**	**8:13**	**8:43**	**9:13**	**9:43**	**10:13**	**10:43**	**11:13**	**11:43**	**12:13**	**12:43**	**13:13**	**13:43**	**14:13**	**14:43**	**15:13**	**15:43**	**16:13**	**16:43**	**17:13**	**17:43**	**18:13**	**18:43**	**19:13**	**19:43**
Bürgerheim	5:45	6:15	6:45	7:15	7:45	8:15	8:45	9:15	9:45	10:15	10:45	11:15	11:45	12:15	12:45	13:15	13:45	14:15	14:45	15:15	15:45	16:15	16:45	17:15	17:45	18:15	18:45	19:15	19:45
Unterer Graben	5:47	6:17	6:47	7:17	7:47	8:17	8:47	9:17	9:47	10:17	10:47	11:17	11:47	12:17	12:47	13:17	13:47	14:17	14:47	15:17	15:47	16:17	16:47	17:17	17:47	18:17	18:47	19:17	19:47
Hallenbad	5:48	6:18	6:48	7:18	7:48	8:18	8:48	9:18	9:48	10:18	10:48	11:18	11:48	12:18	12:48	13:18	13:48	14:18	14:48	15:18	15:48	16:18	16:48	17:18	17:48	18:18	18:48	19:18	19:48
In der Au	5:49	6:19	6:49	7:19	7:49	8:19	8:49	9:19	9:49	10:19	10:49	11:19	11:49	12:19	12:49	13:19	13:49	14:19	14:49	15:19	15:49	16:19	16:49	17:19	17:49	18:19	18:49	19:19	19:49
Ammerschule	5:51	6:21	6:51	7:21	7:51	8:21	8:51	9:21	9:51	10:21	10:51	11:21	11:51	12:21	12:51	13:21	13:51	14:21	14:51	15:21	15:51	16:21	16:51	17:21	17:51	18:21	18:51	19:21	19:51
Hochlandhalle	5:53	6:23	6:53	7:23	7:53	8:23	8:53	9:23	9:53	10:23	10:53	11:23	11:53	12:23	12:53	13:23	13:53	14:23	14:53	15:23	15:53	16:23	16:53	17:23	17:53	18:23	18:53	19:23	19:53
Kanalstraße	5:54	6:24	6:54	7:24	7:54	8:24	8:54	9:24	9:54	10:24	10:54	11:24	11:54	12:24	12:54	13:24	13:54	14:24	14:54	15:24	15:54	16:24	16:54	17:24	17:54	18:24	18:54	19:24	19:54
Frühlingstraße	5:55	6:25	6:55	7:25	7:55	8:25	8:55	9:25	9:55	10:25	10:55	11:25	11:55	12:25	12:55	13:25	13:55	14:25	14:55	15:25	15:55	16:25	16:55	17:25	17:55	18:25	18:55	19:25	19:55
Schwattachweg	5:56	6:26	6:56	7:26	7:56	8:26	8:56	9:26	9:56	10:26	10:56	11:26	11:56	12:26	12:56	13:26	13:56	14:26	14:56	15:26	15:56	16:26	16:56	17:26	17:56	18:26	18:56	19:26	19:56
Tankenrainer Straße	5:57	6:27	6:57	7:27	7:57	8:27	8:57	9:27	9:57	10:27	10:57	11:27	11:57	12:27	12:57	13:27	13:57	14:27	14:57	15:27	15:57	16:27	16:57	17:27	17:57	18:27	18:57	19:27	19:57
Zieglerstraße	5:58	6:28	6:58	7:28	7:58	8:28	8:58	9:28	9:58	10:28	10:58	11:28	11:58	12:28	12:58	13:28	13:58	14:28	14:58	15:28	15:58	16:28	16:58	17:28	17:58	18:28	18:58	19:28	19:58
Am Frischanger	5:59	6:29	6:59	7:29	7:59	8:29	8:59	9:29	9:59	10:29	10:59	11:29	11:59	12:29	12:59	13:29	13:59	14:29	14:59	15:29	15:59	16:29	16:59	17:29	17:59	18:29	18:59	19:29	19:59
Ammerstraße	6:00	6:30	7:00	7:30	8:00	8:30	9:00	9:30	10:00	10:30	11:00	11:30	12:00	12:30	13:00	13:30	14:00	14:30	15:00	15:30	16:00	16:30	17:00	17:30	18:00	18:30	19:00	19:30	20:00
Hochlandhalle	6:01	6:31	7:01	7:31	8:01	8:31	9:01	9:31	10:01	10:31	11:01	11:31	12:01	12:31	13:01	13:31	14:01	14:31	15:01	15:31	16:01	16:31	17:01	17:31	18:01	18:31	19:01	19:31	20:01
Schützenstraße	6:03	6:33	7:03	7:33	8:03	8:33	9:03	9:33	10:03	10:33	11:03	11:33	12:03	12:33	13:03	13:33	14:03	14:33	15:03	15:33	16:03	16:33	17:03	17:33	18:03	18:33	19:03	19:33	20:03
Bahnhof an	**6:05**	**6:35**	**7:05**	**7:35**	**8:05**	**8:35**	**9:05**	**9:35**	**10:05**	**10:35**	**11:05**	**11:35**	**12:05**	**12:35**	**13:05**	**13:35**	**14:05**	**14:35**	**15:05**	**15:35**	**16:05**	**16:35**	**17:05**	**17:35**	**18:05**	**18:35**	**19:05**	**19:35**	**20:05**
Zug nach München ab	*6:23*	*6:46*	*7:11*	*7:46*	*8:12*	*8:49*	*9:18*	*9:49*	*10:18*	*10:49*	*11:18*	*11:49*	*12:18*	*12:49*	*13:18*	*13:49*	*14:18*	*14:49*	*15:17*	*15:49*	*16:12*	*16:49*	*17:18*	*17:49*	*18:12*	*18:49*	*19:12*	*19:49*	*20:18*

samstags

Zug von München an	*7:39*	*8:10*	*8:47*	*9:10*	*9:39*	*10:10*	*10:39*	*11:10*	*11:39*	*12:10*	*12:44*	*13:10*	*13:39*	*14:39*	*15:38*	*16:39*	*17:39*	*18:39*
Haltestelle																		
Bahnhof ab	**7:43**	**8:13**	**8:43**	**9:13**	**9:43**	**10:13**	**10:43**	**11:13**	**11:43**	**12:13**	**12:43**	**13:13**	**13:43**	**14:43**	**15:43**	**16:43**	**17:43**	**18:43**
Bürgerheim	7:45	8:15	8:45	9:15	9:45	10:15	10:45	11:15	11:45	12:15	12:45	13:15	13:45	14:45	15:45	16:45	17:45	18:45
Unterer Graben	7:47	8:17	8:47	9:17	9:47	10:17	10:47	11:17	11:47	12:17	12:47	13:17	13:47	14:47	15:47	16:47	17:47	18:47
Hallenbad	7:48	8:18	8:48	9:18	9:48	10:18	10:48	11:18	11:48	12:18	12:48	13:18	13:48	14:48	15:48	16:48	17:48	18:48
In der Au	7:49	8:19	8:49	9:19	9:49	10:19	10:49	11:19	11:49	12:19	12:49	13:19	13:49	14:49	15:49	16:49	17:49	18:49
Ammerschule	7:51	8:21	8:51	9:21	9:51	10:21	10:51	11:21	11:51	12:21	12:51	13:21	13:51	14:51	15:51	16:51	17:51	18:51
Hochlandhalle	7:53	8:23	8:53	9:23	9:53	10:23	10:53	11:23	11:53	12:23	12:53	13:23	13:53	14:53	15:53	16:53	17:53	18:53
Kanalstraße	7:54	8:24	8:54	9:24	9:54	10:24	10:54	11:24	11:54	12:24	12:54	13:24	13:54	14:54	15:54	16:54	17:54	18:54
Frühlingstraße	7:55	8:25	8:55	9:25	9:55	10:25	10:55	11:25	11:55	12:25	12:55	13:25	13:55	14:55	15:55	16:55	17:55	18:55
Schwattachweg	7:56	8:26	8:56	9:26	9:56	10:26	10:56	11:26	11:56	12:26	12:56	13:26	13:56	14:56	15:56	16:56	17:56	18:56
Tankenrainer Straße	7:57	8:27	8:57	9:27	9:57	10:27	10:57	11:27	11:57	12:27	12:57	13:27	13:57	14:57	15:57	16:57	17:57	18:57
Zieglerstraße	7:58	8:28	8:58	9:28	9:58	10:28	10:58	11:28	11:58	12:28	12:58	13:28	13:58	14:58	15:58	16:58	17:58	18:58
Am Frischanger	7:59	8:29	8:59	9:29	9:59	10:29	10:59	11:29	11:59	12:29	12:59	13:29	13:59	14:59	15:59	16:59	17:59	18:59
Ammerstraße	8:00	8:30	9:00	9:30	10:00	10:30	11:00	11:30	12:00	12:30	13:00	13:30	14:00	15:00	16:00	17:00	18:00	19:00
Hochlandhalle	8:01	8:31	9:01	9:31	10:01	10:31	11:01	11:31	12:01	12:31	13:01	13:31	14:01	15:01	16:01	17:01	18:01	19:01
Schützenstraße	8:03	8:33	9:03	9:33	10:03	10:33	11:03	11:33	12:03	12:33	13:03	13:33	14:03	15:03	16:03	17:03	18:03	19:03
Bahnhof an	**8:05**	**8:35**	**9:05**	**9:35**	**10:05**	**10:35**	**11:05**	**11:35**	**12:05**	**12:35**	**13:05**	**13:35**	**14:05**	**15:05**	**16:05**	**17:05**	**18:05**	**19:05**
Zug nach München ab	*8:18*	*8:49*	*9:18*	*9:49*	*10:18*	*10:49*	*11:18*	*11:49*	*12:18*	*12:49*	*13:18*	*13:49*	*14:18*	*15:17*	*16:18*	*17:18*	*18:12*	*19:18*

sonn- und feiertags

Zug von München an	*7:39*	*8:39*	*9:39*	*10:39*	*11:39*	*12:39*	*13:39*	*14:39*	*15:38*	*16:39*	*17:39*	*18:39*
Haltestelle												
Bahnhof ab	**7:43**	**8:43**	**9:43**	**10:43**	**11:43**	**12:43**	**13:43**	**14:43**	**15:43**	**16:43**	**17:43**	**18:43**
Bürgerheim	7:45	8:45	9:45	10:45	11:45	12:45	13:45	14:45	15:45	16:45	17:45	18:45
Unterer Graben	7:47	8:47	9:47	10:47	11:47	12:47	13:47	14:47	15:47	16:47	17:47	18:47
Hallenbad	7:48	8:48	9:48	10:48	11:48	12:48	13:48	14:48	15:48	16:48	17:48	18:48
In der Au	7:49	8:49	9:49	10:49	11:49	12:49	13:49	14:49	15:49	16:49	17:49	18:49
Ammerschule	7:51	8:51	9:51	10:51	11:51	12:51	13:51	14:51	15:51	16:51	17:51	18:51
Hochlandhalle	7:53	8:53	9:53	10:53	11:53	12:53	13:53	14:53	15:53	16:53	17:53	18:53
Kanalstraße	7:54	8:54	9:54	10:54	11:54	12:54	13:54	14:54	15:54	16:54	17:54	18:54
Frühlingstraße	7:55	8:55	9:55	10:55	11:55	12:55	13:55	14:55	15:55	16:55	17:55	18:55
Schwattachweg	7:56	8:56	9:56	10:56	11:56	12:56	13:56	14:56	15:56	16:56	17:56	18:56
Tankenrainer Straße	7:57	8:57	9:57	10:57	11:57	12:57	13:57	14:57	15:57	16:57	17:57	18:57
Zieglerstraße	7:58	8:58	9:58	10:58	11:58	12:58	13:58	14:58	15:58	16:58	17:58	18:58
Am Frischanger	7:59	8:59	9:59	10:59	11:59	12:59	13:59	14:59	15:59	16:59	17:59	18:59
Ammerstraße	8:00	9:00	10:00	11:00	12:00	13:00	14:00	15:00	16:00	17:00	18:00	19:00
Hochlandhalle	8:01	9:01	10:01	11:01	12:01	13:01	14:01	15:01	16:01	17:01	18:01	19:01
Schützenstraße	8:03	9:03	10:03	11:03	12:03	13:03	14:03	15:03	16:03	17:03	18:03	19:03
Bahnhof an	**8:05**	**9:05**	**10:05**	**11:05**	**12:05**	**13:05**	**14:05**	**15:05**	**16:05**	**17:05**	**18:05**	**19:05**
Zug nach München ab	*8:18*	*9:18*	*10:18*	*11:18*	*12:18*	*13:18*	*14:18*	*15:17*	*16:18*	*17:18*	*18:12*	*19:18*

Stadtbus Weilheim - so muss Bus sein

Fahrplan gültig ab: 01.01.2022
Stand: 10/2021 - Änderungen vorbehalten

Verkehrsunternehmen:
Stadtwerke Weilheim i.OB Kommunalunternehmen
Stadtwerkestraße 1
82362 Weilheim i.OB
Telefon 0881 9420 0
www.stawm.de
post@stawm.de

Fahrplan: Linie 2 Weilheim Ost

GUT VERSORGT. TAG FÜR TAG. Stadtbus Weilheim

Stadtwerke Weilheim i.OB Kommunalunternehmen

montags - freitags

Zug von München an	*5:45*	*6:18*	*7:10*	*7:39*	*8:10*	*8:44*	*9:10*	*9:39*	*10:10*	*10:39*	*11:10*	*11:39*	*12:10*	*12:39*	*13:10*	*13:39*	*14:10*	*14:39*	*15:10*	*15:38*	*16:10*	*16:34*	*17:09*	*17:35*	*18:10*	*18:34*	*19:10*	*19:34*
Haltestelle																												
Bahnhof ab	**5:42**	**6:12**	**6:42**	**7:12**	**7:42**	**8:12**	**8:42**	**9:12**	**9:42**	**10:12**	**10:42**	**11:12**	**11:42**	**12:12**	**12:42**	**13:12**	**13:42**	**14:12**	**14:42**	**15:12**	**15:42**	**16:12**	**16:42**	**17:12**	**17:42**	**18:12**	**18:42**	**19:12**	**19:42**
Bürgerheim	5:44	6:14	6:44	7:14	7:44	8:14	8:44	9:14	9:44	10:14	10:44	11:14	11:44	12:14	12:44	13:14	13:44	14:14	14:44	15:14	15:44	16:14	16:44	17:14	17:44	18:14	18:44	19:14	19:44
Unterer Graben	5:46	6:16	6:46	7:16	7:46	8:16	8:46	9:16	9:46	10:16	10:46	11:16	11:46	12:16	12:46	13:16	13:46	14:16	14:46	15:16	15:46	16:16	16:46	17:16	17:46	18:16	18:46	19:16	19:46
Murnauer Str. / Ärztehaus	5:47	6:17	6:47	7:17	7:47	8:17	8:47	9:17	9:47	10:17	10:47	11:17	11:47	12:17	12:47	13:17	13:47	14:17	14:47	15:17	15:47	16:17	16:47	17:17	17:47	18:17	18:47	19:17	19:47
Röntgenstraße	5:48	6:18	6:48	7:18	7:48	8:18	8:48	9:18	9:48	10:18	10:48	11:18	11:48	12:18	12:48	13:18	13:48	14:18	14:48	15:18	15:48	16:18	16:48	17:18	17:48	18:18	18:48	19:18	19:48
Krankenhaus	5:49	6:19	6:49	7:19	7:49	8:19	8:49	9:19	9:49	10:19	10:49	11:19	11:49	12:19	12:49	13:19	13:49	14:19	14:49	15:19	15:49	16:19	16:49	17:19	17:49	18:19	18:49	19:19	19:49
Obere Stadt / Feyerabendhaus	5:50	6:20	6:50	7:20	7:50	8:20	8:50	9:20	9:50	10:20	10:50	11:20	11:50	12:20	12:50	13:20	13:50	14:20	14:50	15:20	15:50	16:20	16:50	17:20	17:50	18:20	18:50	19:20	19:50
An der Bärenmühle	5:51	6:21	6:51	7:21	7:51	8:21	8:51	9:21	9:51	10:21	10:51	11:21	11:51	12:21	12:51	13:21	13:51	14:21	14:51	15:21	15:51	16:21	16:51	17:21	17:51	18:21	18:51	19:21	19:51
Narbonner Ring / Hardtfeld	5:53	6:23	6:53	7:23	7:53	8:23	8:53	9:23	9:53	10:23	10:53	11:23	11:53	12:23	12:53	13:23	13:53	14:23	14:53	15:23	15:53	16:23	16:53	17:23	17:53	18:23	18:53	19:23	19:53
Am Betberg	5:54	6:24	6:54	7:24	7:54	8:24	8:54	9:24	9:54	10:24	10:54	11:24	11:54	12:24	12:54	13:24	13:54	14:24	14:54	15:24	15:54	16:24	16:54	17:24	17:54	18:24	18:54	19:24	19:54
Hardtschule	5:55	6:25	6:55	7:25	7:55	8:25	8:55	9:25	9:55	10:25	10:55	11:25	11:55	12:25	12:55	13:25	13:55	14:25	14:55	15:25	15:55	16:25	16:55	17:25	17:55	18:25	18:55	19:25	19:55
Kinderbetreuungszentrum	5:56	6:26	6:56	7:26	7:56	8:26	8:56	9:26	9:56	10:26	10:56	11:26	11:56	12:26	12:56	13:26	13:56	14:26	14:56	15:26	15:56	16:26	16:56	17:26	17:56	18:26	18:56	19:26	19:56
Ahornstraße	5:58	6:28	6:58	7:28	7:58	8:28	8:58	9:28	9:58	10:28	10:58	11:28	11:58	12:28	12:58	13:28	13:58	14:28	14:58	15:28	15:58	16:28	16:58	17:28	17:58	18:28	18:58	19:28	19:58
Lindenstraße	5:59	6:29	6:59	7:29	7:59	8:29	8:59	9:29	9:59	10:29	10:59	11:29	11:59	12:29	12:59	13:29	13:59	14:29	14:59	15:29	15:59	16:29	16:59	17:29	17:59	18:29	18:59	19:29	19:59
Berufsschule	6:00	6:30	7:00	7:30	8:00	8:30	9:00	9:30	10:00	10:30	11:00	11:30	12:00	12:30	13:00	13:30	14:00	14:30	15:00	15:30	16:00	16:30	17:00	17:30	18:00	18:30	19:00	19:30	20:00
Töllernkreisel	6:02	6:32	7:02	7:32	8:02	8:32	9:02	9:32	10:02	10:32	11:02	11:32	12:02	12:32	13:02	13:32	14:02	14:32	15:02	15:32	16:02	16:32	17:02	17:32	18:02	18:32	19:02	19:32	20:02
Bahnhof an	**6:04**	**6:34**	**7:04**	**7:34**	**8:04**	**8:34**	**9:04**	**9:34**	**10:04**	**10:34**	**11:04**	**11:34**	**12:04**	**12:34**	**13:04**	**13:34**	**14:04**	**14:34**	**15:04**	**15:34**	**16:04**	**16:34**	**17:04**	**17:34**	**18:04**	**18:34**	**19:04**	**19:34**	**20:04**
Zug nach München ab	*6:23*	*6:46*	*7:11*	*7:46*	*8:12*	*8:49*	*9:18*	*9:49*	*10:18*	*10:49*	*11:18*	*11:49*	*12:18*	*12:49*	*13:18*	*13:49*	*14:18*	*14:49*	*15:17*	*15:49*	*16:12*	*16:49*	*17:18*	*17:49*	*18:12*	*18:49*	*19:12*	*19:49*	*20:18*

samstags

Zug von München an	*7:39*	*8:10*	*8:47*	*9:10*	*9:39*	*10:10*	*10:39*	*11:10*	*11:39*	*12:10*	*12:44*	*13:10*	*14:10*	*15:10*	*15:38*	*16:39*	*17:39*	*18:39*
Haltestelle																		
Bahnhof ab	**7:42**	**8:12**	**8:42**	**9:12**	**9:42**	**10:12**	**10:42**	**11:12**	**11:42**	**12:12**	**12:42**	**13:12**	**14:12**	**15:12**	**16:12**	**17:12**	**18:12**	**19:12**
Bürgerheim	7:44	8:14	8:44	9:14	9:44	10:14	10:44	11:14	11:44	12:14	12:44	13:14	14:14	15:14	16:14	17:14	18:14	19:14
Unterer Graben	7:46	8:16	8:46	9:16	9:46	10:16	10:46	11:16	11:46	12:16	12:46	13:16	14:16	15:16	16:16	17:16	18:16	19:16
Murnauer Str. / Ärztehaus	7:47	8:17	8:47	9:17	9:47	10:17	10:47	11:17	11:47	12:17	12:47	13:17	14:17	15:17	16:17	17:17	18:17	19:17
Röntgenstraße	7:48	8:18	8:48	9:18	9:48	10:18	10:48	11:18	11:48	12:18	12:48	13:18	14:18	15:18	16:18	17:18	18:18	19:18
Krankenhaus	7:49	8:19	8:49	9:19	9:49	10:19	10:49	11:19	11:49	12:19	12:49	13:19	14:19	15:19	16:19	17:19	18:19	19:19
Obere Stadt / Feyerabendhaus	7:50	8:20	8:50	9:20	9:50	10:20	10:50	11:20	11:50	12:20	12:50	13:20	14:20	15:20	16:20	17:20	18:20	19:20
An der Bärenmühle	7:51	8:21	8:51	9:21	9:51	10:21	10:51	11:21	11:51	12:21	12:51	13:21	14:21	15:21	16:21	17:21	18:21	19:21
Narbonner Ring / Hardtfeld	7:53	8:23	8:53	9:23	9:53	10:23	10:53	11:23	11:53	12:23	12:53	13:23	14:23	15:23	16:23	17:23	18:23	19:23
Am Betberg	7:54	8:24	8:54	9:24	9:54	10:24	10:54	11:24	11:54	12:24	12:54	13:24	14:24	15:24	16:24	17:24	18:24	19:24
Hardtschule	7:55	8:25	8:55	9:25	9:55	10:25	10:55	11:25	11:55	12:25	12:55	13:25	14:25	15:25	16:25	17:25	18:25	19:25
Kinderbetreuungszentrum	7:56	8:26	8:56	9:26	9:56	10:26	10:56	11:26	11:56	12:26	12:56	13:26	14:26	15:26	16:26	17:26	18:26	19:26
Ahornstraße	7:58	8:28	8:58	9:28	9:58	10:28	10:58	11:28	11:58	12:28	12:58	13:28	14:28	15:28	16:28	17:28	18:28	19:28
Lindenstraße	7:59	8:29	8:59	9:29	9:59	10:29	10:59	11:29	11:59	12:29	12:59	13:29	14:29	15:29	16:29	17:29	18:29	19:29
Berufsschule	8:00	8:30	9:00	9:30	10:00	10:30	11:00	11:30	12:00	12:30	13:00	13:30	14:30	15:30	16:30	17:30	18:30	19:30
Töllernkreisel	8:02	8:32	9:02	9:32	10:02	10:32	11:02	11:32	12:02	12:32	13:02	13:32	14:32	15:32	16:32	17:32	18:32	19:32
Bahnhof an	**8:04**	**8:34**	**9:04**	**9:34**	**10:04**	**10:34**	**11:04**	**11:34**	**12:04**	**12:34**	**13:04**	**13:34**	**14:34**	**15:34**	**16:34**	**17:34**	**18:34**	**19:34**
Zug nach München ab	*8:18*	*8:49*	*9:18*	*9:49*	*10:18*	*10:49*	*11:18*	*11:49*	*12:18*	*12:49*	*13:18*	*13:49*	*14:49*	*15:49*	*16:49*	*17:49*	*18:49*	*19:49*

sonn- und feiertags

Zug von München an	*8:10*	*9:10*	*10:10*	*11:10*	*12:10*	*13:10*	*14:10*	*15:10*	*16:10*	*17:09*	*18:10*	*19:10*
Haltestelle												
Bahnhof ab	**8:12**	**9:12**	**10:12**	**11:12**	**12:12**	**13:12**	**14:12**	**15:12**	**16:12**	**17:12**	**18:12**	**19:12**
Bürgerheim	8:14	9:14	10:14	11:14	12:14	13:14	14:14	15:14	16:14	17:14	18:14	19:14
Unterer Graben (neu)	8:16	9:16	10:16	11:16	12:16	13:16	14:16	15:16	16:16	17:16	18:16	19:16
Murnauer Str. / Ärztehaus	8:17	9:17	10:17	11:17	12:17	13:17	14:17	15:17	16:17	17:17	18:17	19:17
Röntgenstraße	8:18	9:18	10:18	11:18	12:18	13:18	14:18	15:18	16:18	17:18	18:18	19:18
Krankenhaus	8:19	9:19	10:19	11:19	12:19	13:19	14:19	15:19	16:19	17:19	18:19	19:19
Obere Stadt/Feyerabendhaus	8:20	9:20	10:20	11:20	12:20	13:20	14:20	15:20	16:20	17:20	18:20	19:20
An der Bärenmühle	8:21	9:21	10:21	11:21	12:21	13:21	14:21	15:21	16:21	17:21	18:21	19:21
Narbonner Ring / Hardtfeld	8:23	9:23	10:23	11:23	12:23	13:23	14:23	15:23	16:23	17:23	18:23	19:23
Am Betberg	8:24	9:24	10:24	11:24	12:24	13:24	14:24	15:24	16:24	17:24	18:24	19:24
Hardtschule	8:25	9:25	10:25	11:25	12:25	13:25	14:25	15:25	16:25	17:25	18:25	19:25
Kinderbetreuungszentrum	8:26	9:26	10:26	11:26	12:26	13:26	14:26	15:26	16:26	17:26	18:26	19:26
Ahornstraße	8:28	9:28	10:28	11:28	12:28	13:28	14:28	15:28	16:28	17:28	18:28	19:28
Lindenstraße	8:29	9:29	10:29	11:29	12:29	13:29	14:29	15:29	16:29	17:29	18:29	19:29
Berufsschule (neu)	8:30	9:30	10:30	11:30	12:30	13:30	14:30	15:30	16:30	17:30	18:30	19:30
Töllernkreisel (neu)	8:32	9:32	10:32	11:32	12:32	13:32	14:32	15:32	16:32	17:32	18:32	19:32
Bahnhof an	**8:34**	**9:34**	**10:34**	**11:34**	**12:34**	**13:34**	**14:34**	**15:34**	**16:34**	**17:34**	**18:34**	**19:34**
Zug nach München ab	*8:49*	*9:49*	*10:49*	*11:49*	*12:49*	*13:49*	*14:49*	*15:49*	*16:49*	*17:49*	*18:49*	*19:49*

Stadtbus Weilheim - so muss Bus sein

Fahrplan gültig ab: 01.01.2022
Stand: 10/2021 - Änderungen vorbehalten

Verkehrsunternehmen:
Stadtwerke Weilheim i.OB Kommunalunternehmen
Stadtwerkestraße 1
82362 Weilheim i.OB
Telefon 0881 9420 0
www.stawm.de
post@stawm.de

Fahrplan: Linie 3 Weilheim Süd

GUT VERSORGT. TAG FÜR TAG. Stadtbus Weilheim

Stadtwerke Weilheim i.OB Kommunalunternehmen

montags - freitags

Zug von München an	*5:45*	*6:18*		*7:10*	*7:39*	*8:10*	*8:44*	*9:10*	*9:39*	*10:10*	*10:39*	*11:10*	*11:39*	*12:10*	*12:39*	*13:10*	*13:39*	*14:10*	*14:39*	*15:10*	*15:38*	*16:10*	*16:34*	*17:10*	*17:35*	*18:10*	*18:34*	*19:10*
Haltestelle																												
Bahnhof ab	**6:06**	**6:36**	**7:06**	**7:36**	**8:06**	**8:36**	**9:06**	**9:36**	**10:06**	**10:36**	**11:06**	**11:36**	**12:06**	**12:36**	**13:06**	**13:36**	**14:06**	**14:36**	**15:06**	**15:36**	**16:06**	**16:36**	**17:06**	**17:36**	**18:06**	**18:36**	**19:06**	**19:36**
Bürgerheim	6:08	6:38	7:08	7:38	8:08	8:38	9:08	9:38	10:08	10:38	11:08	11:38	12:08	12:38	13:08	13:38	14:08	14:38	15:08	15:38	16:08	16:38	17:08	17:38	18:08	18:38	19:08	19:38
Unterer Graben	6:10	6:40	7:10	7:40	8:10	8:40	9:10	9:40	10:10	10:40	11:10	11:40	12:10	12:40	13:10	13:40	14:10	14:40	15:10	15:40	16:10	16:40	17:10	17:40	18:10	18:40	19:10	19:40
Hallenbad	6:11	6:41	7:11	7:41	8:11	8:41	9:11	9:41	10:11	10:41	11:11	11:41	12:11	12:41	13:11	13:41	14:11	14:41	15:11	15:41	16:11	16:41	17:11	17:41	18:11	18:41	19:11	19:41
Oderdinger Str.	6:12	6:42	7:12	7:42	8:12	8:42	9:12	9:42	10:12	10:42	11:12	11:42	12:12	12:42	13:12	13:42	14:12	14:42	15:12	15:42	16:12	16:42	17:12	17:42	18:12	18:42	19:12	19:42
St.-Anna-Weg	6:13	6:43	7:13	7:43	8:13	8:43	9:13	9:43	10:13	10:43	11:13	11:43	12:13	12:43	13:13	13:43	14:13	14:43	15:13	15:43	16:13	16:43	17:13	17:43	18:13	18:43	19:13	19:43
Trifthofstraße	6:14	6:44	7:14	7:44	8:14	8:44	9:14	9:44	10:14	10:44	11:14	11:44	12:14	12:44	13:14	13:44	14:14	14:44	15:14	15:44	16:14	16:44	17:14	17:44	18:14	18:44	19:14	19:44
Franziskusweg	6:15	6:45	7:15	7:45	8:15	8:45	9:15	9:45	10:15	10:45	11:15	11:45	12:15	12:45	13:15	13:45	14:15	14:45	15:15	15:45	16:15	16:45	17:15	17:45	18:15	18:45	19:15	19:45
Prälatenweg	6:17	6:47	7:17	7:47	8:17	8:47	9:17	9:47	10:17	10:47	11:17	11:47	12:17	12:47	13:17	13:47	14:17	14:47	15:17	15:47	16:17	16:47	17:17	17:47	18:17	18:47	19:17	19:47
Herzogstandstraße	6:18	6:48	7:18	7:48	8:18	8:48	9:18	9:48	10:18	10:48	11:18	11:48	12:18	12:48	13:18	13:48	14:18	14:48	15:18	15:48	16:18	16:48	17:18	17:48	18:18	18:48	19:18	19:48
Krottenkopfstraße	6:20	6:50	7:20	7:50	8:20	8:50	9:20	9:50	10:20	10:50	11:20	11:50	12:20	12:50	13:20	13:50	14:20	14:50	15:20	15:50	16:20	16:50	17:20	17:50	18:20	18:50	19:20	19:50
Weinhartstraße	6:21	6:51	7:21	7:51	8:21	8:51	9:21	9:51	10:21	10:51	11:21	11:51	12:21	12:51	13:21	13:51	14:21	14:51	15:21	15:51	16:21	16:51	17:21	17:51	18:21	18:51	19:21	19:51
Murnauer Str. / Ärztehaus	6:23	6:53	7:23	7:53	8:23	8:53	9:23	9:53	10:23	10:53	11:23	11:53	12:23	12:53	13:23	13:53	14:23	14:53	15:23	15:53	16:23	16:53	17:23	17:53	18:23	18:53	19:23	19:53
Unterer Graben	6:25	6:55	7:25	7:55	8:25	8:55	9:25	9:55	10:25	10:55	11:25	11:55	12:25	12:55	13:25	13:55	14:25	14:55	15:25	15:55	16:25	16:55	17:25	17:55	18:25	18:55	19:25	19:55
Bürgerheim	6:27	6:57	7:27	7:57	8:27	8:57	9:27	9:57	10:27	10:57	11:27	11:57	12:27	12:57	13:27	13:57	14:27	14:57	15:27	15:57	16:27	16:57	17:27	17:57	18:27	18:57	19:27	19:57
Bahnhof an	**6:29**	**6:59**	**7:29**	**7:59**	**8:29**	**8:59**	**9:29**	**9:59**	**10:29**	**10:59**	**11:29**	**11:59**	**12:29**	**12:59**	**13:29**	**13:59**	**14:29**	**14:59**	**15:29**	**15:59**	**16:29**	**16:59**	**17:29**	**17:59**	**18:29**	**18:59**	**19:29**	**19:59**
Zug nach München ab	*6:46*	*7:11*	*7:46*	*8:12*	*8:49*	*9:18*	*9:49*	*10:18*	*10:49*	*11:18*	*11:49*	*12:18*	*12:49*	*13:18*	*13:49*	*14:18*	*14:49*	*15:17*	*15:49*	*16:12*	*16:49*	*17:18*	*17:49*	*18:12*	*18:49*	*19:12*	*19:49*	*20:18*

samstags

Zug von München an	*7:39*	*8:10*	*8:47*	*9:10*	*9:39*	*10:10*	*10:39*	*11:10*	*11:39*	*12:10*	*12:44*	*13:10*	*14:10*	*15:10*	*16:10*	*17:09*	*18:10*	*19:10*
Haltestelle																		
Bahnhof ab	**8:06**	**8:36**	**9:06**	**9:36**	**10:06**	**10:36**	**11:06**	**11:36**	**12:06**	**12:36**	**13:06**	**13:36**	**14:36**	**15:36**	**16:36**	**17:36**	**18:36**	**19:36**
Bürgerheim	8:08	8:38	9:08	9:38	10:08	10:38	11:08	11:38	12:08	12:38	13:08	13:38	14:38	15:38	16:38	17:38	18:38	19:38
Unterer Graben	8:10	8:40	9:10	9:40	10:10	10:40	11:10	11:40	12:10	12:40	13:10	13:40	14:40	15:40	16:40	17:40	18:40	19:40
Hallenbad	8:11	8:41	9:11	9:41	10:11	10:41	11:11	11:41	12:11	12:41	13:11	13:41	14:41	15:41	16:41	17:41	18:41	19:41
Oderdinger Str.	8:12	8:42	9:12	9:42	10:12	10:42	11:12	11:42	12:12	12:42	13:12	13:42	14:42	15:42	16:42	17:42	18:42	19:42
St.-Anna-Weg	8:13	8:43	9:13	9:43	10:13	10:43	11:13	11:43	12:13	12:43	13:13	13:43	14:43	15:43	16:43	17:43	18:43	19:43
Trifthofstraße	8:14	8:44	9:14	9:44	10:14	10:44	11:14	11:44	12:14	12:44	13:14	13:44	14:44	15:44	16:44	17:44	18:44	19:44
Franziskusweg	8:15	8:45	9:15	9:45	10:15	10:45	11:15	11:45	12:15	12:45	13:15	13:45	14:45	15:45	16:45	17:45	18:45	19:45
Prälatenweg	8:17	8:47	9:17	9:47	10:17	10:47	11:17	11:47	12:17	12:47	13:17	13:47	14:47	15:47	16:47	17:47	18:47	19:47
Herzogstandstraße	8:18	8:48	9:18	9:48	10:18	10:48	11:18	11:48	12:18	12:48	13:18	13:48	14:48	15:48	16:48	17:48	18:48	19:48
Krottenkopfstraße	8:20	8:50	9:20	9:50	10:20	10:50	11:20	11:50	12:20	12:50	13:20	13:50	14:50	15:50	16:50	17:50	18:50	19:50
Weinhartstraße	8:21	8:51	9:21	9:51	10:21	10:51	11:21	11:51	12:21	12:51	13:21	13:51	14:51	15:51	16:51	17:51	18:51	19:51
Murnauer Str. / Ärztehaus	8:23	8:53	9:23	9:53	10:23	10:53	11:23	11:53	12:23	12:53	13:23	13:53	14:53	15:53	16:53	17:53	18:53	19:53
Unterer Graben	8:25	8:55	9:25	9:55	10:25	10:55	11:25	11:55	12:25	12:55	13:25	13:55	14:55	15:55	16:55	17:55	18:55	19:55
Bürgerheim	8:27	8:57	9:27	9:57	10:27	10:57	11:27	11:57	12:27	12:57	13:27	13:57	14:57	15:57	16:57	17:57	18:57	19:57
Bahnhof an	**8:29**	**8:59**	**9:29**	**9:59**	**10:29**	**10:59**	**11:29**	**11:59**	**12:29**	**12:59**	**13:29**	**13:59**	**14:59**	**15:59**	**16:59**	**17:59**	**18:59**	**19:59**
Zug nach München ab	*8:49*	*9:18*	*9:49*	*10:18*	*10:49*	*11:18*	*11:49*	*12:18*	*12:49*	*13:18*	*13:49*	*14:18*	*15:17*	*16:18*	*17:18*	*18:18*	*19:18*	*20:18*

sonn- und feiertags

Zug von München an	*8:10*	*9:10*	*10:10*	*11:10*	*12:10*	*13:10*	*14:10*	*15:10*	*16:10*	*17:09*	*18:10*	*19:10*
Haltestelle												
Bahnhof ab	**8:36**	**9:36**	**10:36**	**11:36**	**12:36**	**13:36**	**14:36**	**15:36**	**16:36**	**17:36**	**18:36**	**19:36**
Bürgerheim	8:38	9:38	10:38	11:38	12:38	13:38	14:38	15:38	16:38	17:38	18:38	19:38
Unterer Graben	8:40	9:40	10:40	11:40	12:40	13:40	14:40	15:40	16:40	17:40	18:40	19:40
Hallenbad	8:41	9:41	10:41	11:41	12:41	13:41	14:41	15:41	16:41	17:41	18:41	19:41
Oderdinger Str.	8:42	9:42	10:42	11:42	12:42	13:42	14:42	15:42	16:42	17:42	18:42	19:42
St.-Anna-Weg	8:43	9:43	10:43	11:43	12:43	13:43	14:43	15:43	16:43	17:43	18:43	19:43
Trifthofstraße	8:44	9:44	10:44	11:44	12:44	13:44	14:44	15:44	16:44	17:44	18:44	19:44
Franziskusweg	8:45	9:45	10:45	11:45	12:45	13:45	14:45	15:45	16:45	17:45	18:45	19:45
Prälatenweg	8:47	9:47	10:47	11:47	12:47	13:47	14:47	15:47	16:47	17:47	18:47	19:47
Herzogstandstraße	8:48	9:48	10:48	11:48	12:48	13:48	14:48	15:48	16:48	17:48	18:48	19:48
Krottenkopfstraße	8:50	9:50	10:50	11:50	12:50	13:50	14:50	15:50	16:50	17:50	18:50	19:50
Weinhartstraße	8:51	9:51	10:51	11:51	12:51	13:51	14:51	15:51	16:51	17:51	18:51	19:51
Murnauer Str. / Ärztehaus	8:53	9:53	10:53	11:53	12:53	13:53	14:53	15:53	16:53	17:53	18:53	19:53
Unterer Graben	8:55	9:55	10:55	11:55	12:55	13:55	14:55	15:55	16:55	17:55	18:55	19:55
Bürgerheim	8:57	9:57	10:57	11:57	12:57	13:57	14:57	15:57	16:57	17:57	18:57	19:57
Bahnhof an	**8:59**	**9:59**	**10:59**	**11:59**	**12:59**	**13:59**	**14:59**	**15:59**	**16:59**	**17:59**	**18:59**	**19:59**
Zug nach München ab	*9:18*	*10:18*	*11:18*	*12:18*	*13:18*	*14:18*	*15:17*	*16:18*	*17:18*	*18:12*	*19:18*	*20:12*

Stadtbus Weilheim - so muss Bus sein

Fahrplan gültig ab: 01.01.2022
Stand: 10/2021 - Änderungen vorbehalten

Verkehrsunternehmen:
Stadtwerke Weilheim i.OB Kommunalunternehmen
Stadtwerkestraße 1
82362 Weilheim i.OB
Telefon 0881 9420 0
www.stawm.de
post@stawm.de

Fahrplan: Linie 4 Weilheim Nord

GUT VERSORGT. TAG FÜR TAG. Stadtbus Weilheim

Stadtwerke Weilheim i.OB Kommunalunternehmen

montags - freitags

Zug von München an	*5:45*	*6:18*		*7:10*	*7:39*	*8:10*	*8:44*	*9:10*	*9:39*	*10:10*	*10:39*	*11:10*	*11:39*	*12:10*	*12:39*	*13:10*	*13:39*	*14:10*	*14:39*	*15:10*	*15:38*	*16:10*	*16:34*	*17:09*	*17:35*	*18:10*	*18:34*	*19:10*
Haltestelle																												
Bahnhof ab	**6:01**	**6:31**	**7:01**	**7:31**	**8:01**	**8:31**	**9:01**	**9:31**	**10:01**	**10:31**	**11:01**	**11:31**	**12:01**	**12:31**	**13:01**	**13:31**	**14:01**	**14:31**	**15:01**	**15:31**	**16:01**	**16:31**	**17:01**	**17:31**	**18:01**	**18:31**	**19:01**	**19:31**
Töllernkreisel	6:03	6:33	7:03	7:33	8:03	8:33	9:03	9:33	10:03	10:33	11:03	11:33	12:03	12:33	13:03	13:33	14:03	14:33	15:03	15:33	16:03	16:33	17:03	17:33	18:03	18:33	19:03	19:33
Einkaufspark	6:04	6:34	7:04	7:34	8:04	8:34	9:04	9:34	10:04	10:34	11:04	11:34	12:04	12:34	13:04	13:34	14:04	14:34	15:04	15:34	16:04	16:34	17:04	17:34	18:04	18:34	19:04	19:34
Ludwig-Thoma-Straße	6:05	6:35	7:05	7:35	8:05	8:35	9:05	9:35	10:05	10:35	11:05	11:35	12:05	12:35	13:05	13:35	14:05	14:35	15:05	15:35	16:05	16:35	17:05	17:35	18:05	18:35	19:05	19:35
Dietlhofer See	6:07	6:37	7:07	7:37	8:07	8:37	9:07	9:37	10:07	10:37	11:07	11:37	12:07	12:37	13:07	13:37	14:07	14:37	15:07	15:37	16:07	16:37	17:07	17:37	18:07	18:37	19:07	19:37
Dorfstraße	6:10	6:40	7:10	7:40	8:10	8:40	9:10	9:40	10:10	10:40	11:10	11:40	12:10	12:40	13:10	13:40	14:10	14:40	15:10	15:40	16:10	16:40	17:10	17:40	18:10	18:40	19:10	19:40
Martin-Raith-Straße	6:11	6:41	7:11	7:41	8:11	8:41	9:11	9:41	10:11	10:41	11:11	11:41	12:11	12:41	13:11	13:41	14:11	14:41	15:11	15:41	16:11	16:41	17:11	17:41	18:11	18:41	19:11	19:41
Ludwig-Thoma-Straße	6:13	6:43	7:13	7:43	8:13	8:43	9:13	9:43	10:13	10:43	11:13	11:43	12:13	12:43	13:13	13:43	14:13	14:43	15:13	15:43	16:13	16:43	17:13	17:43	18:13	18:43	19:13	19:43
Einkaufspark	6:14	6:44	7:14	7:44	8:14	8:44	9:14	9:44	10:14	10:44	11:14	11:44	12:14	12:44	13:14	13:44	14:14	14:44	15:14	15:44	16:14	16:44	17:14	17:44	18:14	18:44	19:14	19:44
Töllernkreisel	6:15	6:45	7:15	7:45	8:15	8:45	9:15	9:45	10:15	10:45	11:15	11:45	12:15	12:45	13:15	13:45	14:15	14:45	15:15	15:45	16:15	16:45	17:15	17:45	18:15	18:45	19:15	19:45
Fischerried / Öferl / Bahnhof West	6:17	6:47	7:17	7:47	8:17	8:47	9:17	9:47	10:17	10:47	11:17	11:47	12:17	12:47	13:17	13:47	14:17	14:47	15:17	15:47	16:17	16:47	17:17	17:47	18:17	18:47	19:17	19:47
Merckstraße	6:19	6:49	7:19	7:49	8:19	8:49	9:19	9:49	10:19	10:49	11:19	11:49	12:19	12:49	13:19	13:49	14:19	14:49	15:19	15:49	16:19	16:49	17:19	17:49	18:19	18:49	19:19	19:49
Zimmermannstraße	6:20	6:50	7:20	7:50	8:20	8:50	9:20	9:50	10:20	10:50	11:20	11:50	12:20	12:50	13:20	13:50	14:20	14:50	15:20	15:50	16:20	16:50	17:20	17:50	18:20	18:50	19:20	19:50
Schießstattweg	6:21	6:51	7:21	7:51	8:21	8:51	9:21	9:51	10:21	10:51	11:21	11:51	12:21	12:51	13:21	13:51	14:21	14:51	15:21	15:51	16:21	16:51	17:21	17:51	18:21	18:51	19:21	19:51
Bürgerheim	6:22	6:52	7:22	7:52	8:22	8:52	9:22	9:52	10:22	10:52	11:22	11:52	12:22	12:52	13:22	13:52	14:22	14:52	15:22	15:52	16:22	16:52	17:22	17:52	18:22	18:52	19:22	19:52
Unterer Graben	6:24	6:54	7:24	7:54	8:24	8:54	9:24	9:54	10:24	10:54	11:24	11:54	12:24	12:54	13:24	13:54	14:24	14:54	15:24	15:54	16:24	16:54	17:24	17:54	18:24	18:54	19:24	19:54
Murnauer Straße	6:26	6:56	7:26	7:56	8:26	8:56	9:26	9:56	10:26	10:56	11:26	11:56	12:26	12:56	13:26	13:56	14:26	14:56	15:26	15:56	16:26	16:56	17:26	17:56	18:26	18:56	19:26	19:56
Unterer Graben	6:28	6:58	7:28	7:58	8:28	8:58	9:28	9:58	10:28	10:58	11:28	11:58	12:28	12:58	13:28	13:58	14:28	14:58	15:28	15:58	16:28	16:58	17:28	17:58	18:28	18:58	19:28	19:58
Bürgerheim	6:30	7:00	7:30	8:00	8:30	9:00	9:30	10:00	10:30	11:00	11:30	12:00	12:30	13:00	13:30	14:00	14:30	15:00	15:30	16:00	16:30	17:00	17:30	18:00	18:30	19:00	19:30	20:00
Bahnhof an	**6:32**	**7:02**	**7:32**	**8:02**	**8:32**	**9:02**	**9:32**	**10:02**	**10:32**	**11:02**	**11:32**	**12:02**	**12:32**	**13:02**	**13:32**	**14:02**	**14:32**	**15:02**	**15:32**	**16:02**	**16:32**	**17:02**	**17:32**	**18:02**	**18:32**	**19:02**	**19:32**	**20:02**
Zug nach München ab	*6:46*	*7:11*	*7:46*	*8:12*	*8:49*	*9:18*	*9:49*	*10:18*	*10:49*	*11:18*	*11:49*	*12:18*	*12:49*	*13:18*	*13:49*	*14:18*	*14:49*	*15:17*	*15:49*	*16:12*	*16:49*	*17:18*	*17:49*	*18:12*	*18:49*	*19:12*	*19:49*	*20:18*

samstags

Zug von München an	*7:39*	*8:10*	*8:47*	*9:10*	*9:39*	*10:10*	*10:39*	*11:10*	*11:39*	*12:10*	*12:44*	*13:10*	*13:39*	*14:39*	*15:38*	*16:39*	*17:39*	*18:39*
Haltestelle																		
Bahnhof ab	**8:01**	**8:31**	**9:01**	**9:31**	**10:01**	**10:31**	**11:01**	**11:31**	**12:01**	**12:31**	**13:01**	**13:31**	**14:01**	**15:01**	**16:01**	**17:01**	**18:01**	**19:01**
Töllernkreisel	8:03	8:33	9:03	9:33	10:03	10:33	11:03	11:33	12:03	12:33	13:03	13:33	14:03	15:03	16:03	17:03	18:03	19:03
Einkaufspark	8:04	8:34	9:04	9:34	10:04	10:34	11:04	11:34	12:04	12:34	13:04	13:34	14:04	15:04	16:04	17:04	18:04	19:04
Ludwig-Thoma-Straße	8:05	8:35	9:05	9:35	10:05	10:35	11:05	11:35	12:05	12:35	13:05	13:35	14:05	15:05	16:05	17:05	18:05	19:05
Dietlhofer See	8:07	8:37	9:07	9:37	10:07	10:37	11:07	11:37	12:07	12:37	13:07	13:37	14:07	15:07	16:07	17:07	18:07	19:07
Dorfstraße	8:10	8:40	9:10	9:40	10:10	10:40	11:10	11:40	12:10	12:40	13:10	13:40	14:10	15:10	16:10	17:10	18:10	19:10
Martin-Raith-Straße	8:11	8:41	9:11	9:41	10:11	10:41	11:11	11:41	12:11	12:41	13:11	13:41	14:11	15:11	16:11	17:11	18:11	19:11
Ludwig-Thoma-Straße	8:13	8:43	9:13	9:43	10:13	10:43	11:13	11:43	12:13	12:43	13:13	13:43	14:13	15:13	16:13	17:13	18:13	19:13
Einkaufspark	8:14	8:44	9:14	9:44	10:14	10:44	11:14	11:44	12:14	12:44	13:14	13:44	14:14	15:14	16:14	17:14	18:14	19:14
Töllernkreisel	8:15	8:45	9:15	9:45	10:15	10:45	11:15	11:45	12:15	12:45	13:15	13:45	14:15	15:15	16:15	17:15	18:15	19:15
Fischerried / Öferl / Bahnhof West	8:17	8:47	9:17	9:47	10:17	10:47	11:17	11:47	12:17	12:47	13:17	13:47	14:17	15:17	16:17	17:17	18:17	19:17
Merckstraße	8:19	8:49	9:19	9:49	10:19	10:49	11:19	11:49	12:19	12:49	13:19	13:49	14:19	15:19	16:19	17:19	18:19	19:19
Zimmermannstraße	8:20	8:50	9:20	9:50	10:20	10:50	11:20	11:50	12:20	12:50	13:20	13:50	14:20	15:20	16:20	17:20	18:20	19:20
Schießstattweg	8:21	8:51	9:21	9:51	10:21	10:51	11:21	11:51	12:21	12:51	13:21	13:51	14:21	15:21	16:21	17:21	18:21	19:21
Bürgerheim	8:22	8:52	9:22	9:52	10:22	10:52	11:22	11:52	12:22	12:52	13:22	13:52	14:22	15:22	16:22	17:22	18:22	19:22
Unterer Graben	8:24	8:54	9:24	9:54	10:24	10:54	11:24	11:54	12:24	12:54	13:24	13:54	14:24	15:24	16:24	17:24	18:24	19:24
Murnauer Straße	8:26	8:56	9:26	9:56	10:26	10:56	11:26	11:56	12:26	12:56	13:26	13:56	14:26	15:26	16:26	17:26	18:26	19:26
Unterer Graben	8:28	8:58	9:28	9:58	10:28	10:58	11:28	11:58	12:28	12:58	13:28	13:58	14:28	15:28	16:28	17:28	18:28	19:28
Bürgerheim	8:30	9:00	9:30	10:00	10:30	11:00	11:30	12:00	12:30	13:00	13:30	14:00	14:30	15:30	16:30	17:30	18:30	19:30
Bahnhof an	**8:32**	**9:02**	**9:32**	**10:02**	**10:32**	**11:02**	**11:32**	**12:02**	**12:32**	**13:02**	**13:32**	**14:02**	**14:32**	**15:32**	**16:32**	**17:32**	**18:32**	**19:32**
Zug nach München ab	*8:49*	*9:18*	*9:49*	*10:18*	*10:49*	*11:18*	*11:49*	*12:18*	*12:49*	*13:18*	*13:49*	*14:18*	*14:49*	*15:49*	*16:49*	*17:49*	*18:49*	*19:49*

sonn- und feiertags

Zug von München an	*7:39*	*8:39*	*9:39*	*10:39*	*11:39*	*12:39*	*13:39*	*14:39*	*15:38*	*16:39*	*17:39*	*18:39*
Haltestelle												
Bahnhof ab	**8:01**	**9:01**	**10:01**	**11:01**	**12:01**	**13:01**	**14:01**	**15:01**	**16:01**	**17:01**	**18:01**	**19:01**
Töllernkreisel	8:03	9:03	10:03	11:03	12:03	13:03	14:03	15:03	16:03	17:03	18:03	19:03
Einkaufspark	8:04	9:04	10:04	11:04	12:04	13:04	14:04	15:04	16:04	17:04	18:04	19:04
Ludwig-Thoma-Straße	8:05	9:05	10:05	11:05	12:05	13:05	14:05	15:05	16:05	17:05	18:05	19:05
Dietlhofer See	8:07	9:07	10:07	11:07	12:07	13:07	14:07	15:07	16:07	17:07	18:07	19:07
Dorfstraße	8:10	9:10	10:10	11:10	12:10	13:10	14:10	15:10	16:10	17:10	18:10	19:10
Martin-Raith-Straße	8:11	9:11	10:11	11:11	12:11	13:11	14:11	15:11	16:11	17:11	18:11	19:11
Ludwig-Thoma-Straße	8:13	9:13	10:13	11:13	12:13	13:13	14:13	15:13	16:13	17:13	18:13	19:13
Einkaufspark	8:14	9:14	10:14	11:14	12:14	13:14	14:14	15:14	16:14	17:14	18:14	19:14
Töllernkreisel	8:15	9:15	10:15	11:15	12:15	13:15	14:15	15:15	16:15	17:15	18:15	19:15
Fischerried / Öferl / Bahnhof West	8:17	9:17	10:17	11:17	12:17	13:17	14:17	15:17	16:17	17:17	18:17	19:17
Merckstraße	8:19	9:19	10:19	11:19	12:19	13:19	14:19	15:19	16:19	17:19	18:19	19:19
Zimmermannstraße	8:20	9:20	10:20	11:20	12:20	13:20	14:20	15:20	16:20	17:20	18:20	19:20
Schießstattweg	8:21	9:21	10:21	11:21	12:21	13:21	14:21	15:21	16:21	17:21	18:21	19:21
Bürgerheim	8:22	9:22	10:22	11:22	12:22	13:22	14:22	15:22	16:22	17:22	18:22	19:22
Unterer Graben	8:24	9:24	10:24	11:24	12:24	13:24	14:24	15:24	16:24	17:24	18:24	19:24
Murnauer Straße	8:26	9:26	10:26	11:26	12:26	13:26	14:26	15:26	16:26	17:26	18:26	19:26
Unterer Graben	8:28	9:28	10:28	11:28	12:28	13:28	14:28	15:28	16:28	17:28	18:28	19:28
Bürgerheim	8:30	9:30	10:30	11:30	12:30	13:30	14:30	15:30	16:30	17:30	18:30	19:30
Bahnhof an	**8:32**	**9:32**	**10:32**	**11:32**	**12:32**	**13:32**	**14:32**	**15:32**	**16:32**	**17:32**	**18:32**	**19:32**
Zug nach München ab	*8:49*	*9:49*	*10:49*	*11:49*	*12:49*	*13:49*	*14:49*	*15:49*	*16:49*	*17:49*	*18:49*	*19:49*

Stadtbus Weilheim - so muss Bus sein

Fahrplan gültig ab: 01.01.2022
Stand: 10/2021 - Änderungen vorbehalten

Verkehrsunternehmen:
Stadtwerke Weilheim i.OB Kommunalunternehmen
Stadtwerkestraße 1
82362 Weilheim i.OB
Telefon 0881 9420 0
www.stawm.de
post@stawm.de

Liniennetzplan Penzberg

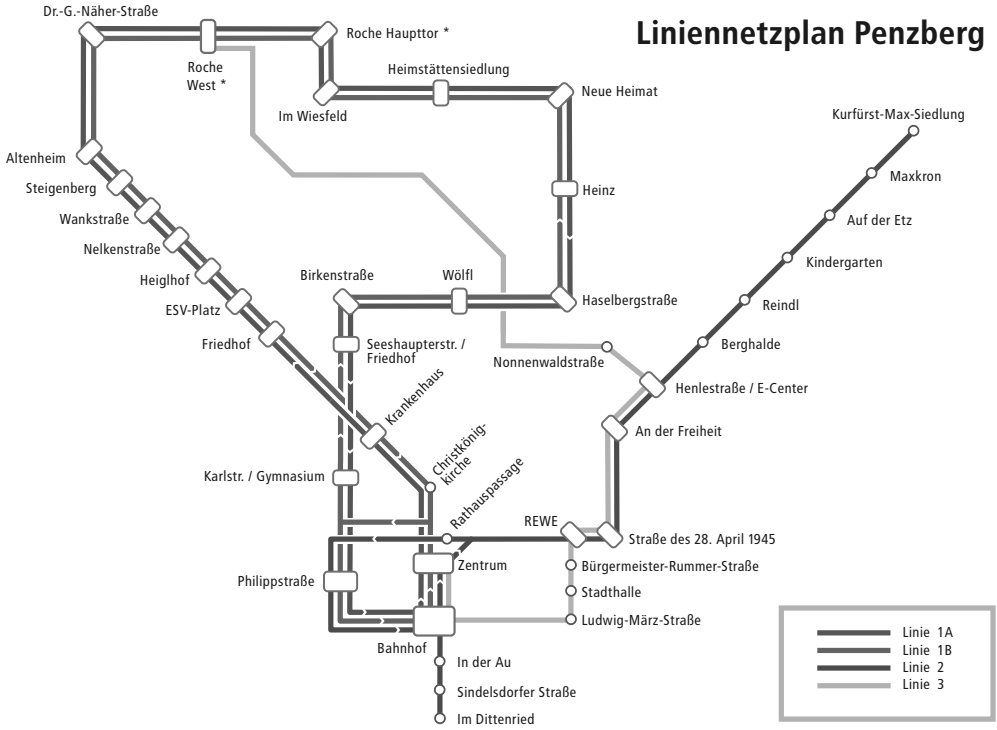

* alle Tage außer Sa

STADTBUSTARIFE

Einzelfahrschein	
Erwachsene	1,20 €
Kinder/Jugendliche (6-15 J.)	0,70 €
Tagesfahrschein	
Erwachsene	2,00 €
Kinder/Jugendliche (6-15 J.)	2,00 €
10er Karte	
Erwachsene	8,50 €
Kinder/Jugendliche (6-15 J.)	5,00 €
Wochenkarte	7,00 €
Monatskarte	21,00 €
Schülermonatskarte	17,00 €
Jahreskarte (Abo)	*165,00 €

Mindestlaufzeit: 1 Jahr, Bezahlung monatlich, danach flexibel kündbar
*nur im Bürgerbüro erhältlich

» **Bahncard**
25 % Ermäßigung auf Einzelfahrschein

» **Schwerbehinderte – unentgeltlich –**
(wenn im Besitz einer Wertmarke)

Hier erhalten Sie Fahrkarten:

» **Rathaus, Bürgerbüro**
10 % Rabatt auf 10er-Erwachsenen-, 10er-Kinder-/Jugendlichen-, Wochen -und Monatskarten

» **Fa. Roche Diagnostics GmbH**
Fahrkarten erhältlich am Kiosk.
5 % Rabatt auf 10er-Erwachsenen-, Wochen- und Monatskarten

» **Café Ahammer, Haltestelle Zentrum**

» **Buchhandlung Rolles, bei Sparkasse**

» **Hotel-Olympia-Kiosk, Bahnhofstraße**
10er-, Wochen- und Monatskarten zum Normaltarif, während der Geschäftszeiten

Verantwortlich: Stadt Penzberg
Ansprechpartner: Peter Holzmann
Email: peter.holzmann@penzberg.de
Tel. 08856 / 813-400
Fax. 08856 / 813-409

STADT PENZBERG

Stadtverkehr Penzberg - Direktverbindungen aus den Stadtteilen zu Fa. Roche

Alle Fahrten nur Montag - Freitag an Werktagen

Fahrplan gültig ab 13. Dezember 2021

Änderungen vorbehalten.

KIRNBERG - ROCHE									
Linie	9655	9614	9655	9614	9614	9655	9614	9655	9655
Haltestellen	**S**			**S**	**F**		**F**		
Kirnberg	**06:00**	**06:30**	**07:05**	**07:16**	**07:36**	**07:59**	**08:13**	**08:29**	**08:59**
Roche West	06:02	06:33	07:08	07:18	07:39	08:01	08:16	08:31	09:01
Roche Haupttor	**06:04**	**06:35**	**07:10**	**07:20**	**07:41**	**08:03**	**08:18**	**08:33**	**09:03**

ROCHE - KIRNBERG								
Linie	9655	9617	9655	9614	9617	9655	9614	9655
Haltestellen	**S**							
Roche Haupttor	**14:50**	**15:00**	**16:00**	**16:20**	**17:00**	**17:05**	**17:20**	**18:25**
Roche West	14:52	15:03	16:02	16:22	17:03	17:07	17:22	18:27
Kirnberg	**14:55**	**15:06**	**16:04**	**16:25**	**17:06**	**17:09**	**17:25**	**18:29**

KURFÜRST-MAX-SIEDLUNG - ROCHE			
Linie	374	374	374
Haltestellen			
Kurfürst-Max-Siedlung	**06:21**	**07:21**	**08:21**
Maxkron	06:22	07:22	08:22
Auf der Etz	06:23	07:23	08:23
Kindergarten	06:24	07:24	08:24
Reindl	06:25	07:25	08:25
Roche Haupttor	**06:28**	**07:28**	**08:28**

S = nur an Schultagen
F = nur an schulfreien Tagen

ROCHE - KURFÜRST-MAX-SIEDLUNG				
Linie	374	374	374	374
Haltestellen				
Roche Haupttor	**15:52**	**16:52**	**17:52**	**18:52**
Reindl	15:55	16:55	17:55	18:55
Kindergarten	15:56	16:56	17:56	18:56
Auf der Etz	15:57	16:57	17:57	18:57
Maxkron	15:58	16:58	17:58	18:58
Kurfürst-Max-Siedlung	**16:00**	**17:00**	**18:00**	**19:00**

SINDELSDORFER STRASSE - ROCHE				
Linie	4	9591	4	9617
Haltestellen				
Im Dittenried	**05:58**		**06:45**	**08:15**
Sindelsdorfer Straße	05:59		06:46	08:16
In der Au	06:00		06:47	08:17
Bahnübergang	06:01		06:48	08:18
Zentrum	06:03	06:30	06:50	08:20
Kreisel/Grube		06:31		
Nonnenwaldstraße		06:32		
Roche Haupttor	**06:10**	**06:37**	**06:57**	**08:28**

ROCHE - SINDELSDORFER STRASSE			
Linie	4	9654	9654
Haltestellen	**D**		
Roche Haupttor	**15:50**	**17:00**	**17:45**
Nonnenwaldstraße		17:03	17:48
Kreisel/Grube		17:04	17:49
Philippstraße	16:00	17:07	17:52
Bahnhof	16:01	17:10	17:55
In der Au	16:02	17:14	17:56
Sindelsdorfer Straße	16:03	17:15	17:57
Im Dittenried	**16:05**	**17:15**	**17:57**

D = nur Montag bis Donnerstag

1 A Stadtverkehr Penzberg, Ringlinie A: Bahnhof - Heiglhof - Steigenberg - Roche - Neue Heimat - Birkenstraße - Bahnhof ♿

DB RVO

Regionalverkehr Oberbayern GmbH, Niederlassung Werdenfels, Betr. Weilheim, Tel.: (08 81) 92 47 70, www.dbregiobus-bayern.de

Am 24. und 31.12. Betrieb wie Samstag
An Sonn- und Feiertagen kein Betrieb. Am Buß- und Bettag Betrieb nach Ferienfahrplan.
♿ Auf dieser Linie werden behindertengerechte Niederflurbusse eingesetzt (soweit betrieblich möglich)

	Montag - Freitag																	
Fahrtnummer	001	003	005	007	009	011	013	015	017	019	021	023	025	027	029	031	033	035
Haltestellen																		
Anschlußhinweis																		
Zug aus Tutzing/München an			*5.44*	*6.19*	*6.51*	*7.22*	*7.53*	*8.23*	*8.51*		*9.52*		*10.52*			*12.22*		*13.33*
Penzberg Bahnhof Steig 1 ab		**5.27**	**5.54**	**6.27**	**6.57**	**7.27**	**7.57**	**8.27**	**8.57**	**9.27**	**9.57**	**10.27**	**10.57**	**11.27**	**11.57**	**12.27**	**13.10**	**13.42**
Penzberg Mittelschule																	S 13.13	
Penzberg Zentrum		5.28	5.56	6.29	6.59	7.29	7.59	8.29	8.59	9.29	9.59	10.29	10.59	11.29	11.59	12.29	13.15	13.44
Penzberg Krankenhaus		5.30	5.58	6.31	7.01	7.31	8.01	8.31	9.01	9.31	10.01	10.31	11.01	11.31	12.01	12.31	13.17	13.46
Penzberg Friedhof		5.32	6.00	6.33	7.03	7.33	8.03	8.33	9.03	9.33	10.03	10.33	11.03	11.33	12.03	12.33	13.19	13.48
Penzberg ESV-Platz		5.33	6.01	6.34	7.04	7.34	8.04	8.34	9.04	9.34	10.04	10.34	11.04	11.34	12.04	12.34	13.20	13.49
Penzberg Heiglhof		**5.34**	**6.02**	**6.35**	**7.05**	**7.35**	**8.05**	**8.35**	**9.05**	**9.35**	**10.05**	**10.35**	**11.05**	**11.35**	**12.05**	**12.35**	**13.21**	**13.50**
Penzberg Nelkenstraße		5.34	6.02	6.35	7.05	7.35	8.05	8.35	9.05	9.35	10.05	10.35	11.05	11.35	12.05	12.35	13.21	13.50
Penzberg Wankstraße		5.35	6.03	6.36	7.06	7.36	8.06	8.36	9.06	9.36	10.06	10.36	11.06	11.36	12.06	12.36	13.22	13.51
Penzberg Steigenberg		5.36	6.05	6.38	7.08	7.38	8.08	8.38	9.08	9.38	10.08	10.38	11.08	11.38	12.08	12.38	13.24	13.53
Penzberg Altenheim		5.37	6.06	6.39	7.09	7.39	8.09	8.39	9.09	9.39	10.09	10.39	11.09	11.39	12.09	12.39	13.25	13.54
Penzberg Dr.-G.-Näher-Str.		5.37	6.06	6.39	7.09	7.39	8.09	8.39	9.09	9.39	10.09	10.39	11.09	11.39	12.09	12.39	13.25	13.54
Penzberg Roche West		5.39	6.08	6.41	7.11	7.41	8.11	8.41	9.11	9.41	10.11	10.41	11.11	11.41	12.11	12.41	13.27	13.56
Penzberg Roche Haupttor		**5.41**	**6.10**	**6.43**	**7.13**	**7.43**	**8.13**	**8.43**	**9.13**	**9.43**	**10.13**	**10.43**	**11.13**	**11.43**	**12.13**	**12.43**	**13.29**	**13.58**
Penzberg Im Wiesfeld	5.08	5.42	6.11	6.44	7.14	7.44	8.14	8.44	9.14	9.44	10.14	10.44	11.14	11.44	12.14	12.44	13.30	13.59
Penzberg Heimstättensiedlung	5.09	5.43	6.12	6.45	7.15	7.45	8.15	8.45	9.15	9.45	10.15	10.45	11.15	11.45	12.15	12.45	13.31	14.00
Penzberg Neue Heimat	5.10	5.44	6.13	6.46	7.16	7.46	8.16	8.46	9.16	9.46	10.16	10.46	11.16	11.46	12.16	12.46	13.32	14.01
Penzberg Heinz	5.11	5.45	6.14	6.47	7.17	7.47	8.17	8.47	9.17	9.47	10.17	10.47	11.17	11.47	12.17	12.47	13.33	14.02
Penzberg Haselbergstr.	5.12	5.46	6.15	6.48	7.18	7.48	8.18	8.48	9.18	9.48	10.18	10.48	11.18	11.48	12.18	12.48	13.34	14.03
Penzberg Wölfl	5.13	5.47	6.16	6.49	7.19	7.49	8.19	8.49	9.19	9.49	10.19	10.49	11.19	11.49	12.19	12.49	13.35	14.04
Penzberg Birkenstraße	**5.14**	**5.48**	**6.17**	**6.50**	**7.20**	**7.50**	**8.20**	**8.50**	**9.20**	**9.50**	**10.20**	**10.50**	**11.20**	**11.50**	**12.20**	**12.50**	**13.36**	**14.05**
Penzbg. Seeshaupter Str/Friedhof	5.15	5.49	6.19	6.52	7.22	7.52	8.22	8.52	9.22	9.52	10.22	10.52	11.22	11.52	12.22	12.52	13.38	14.07
Penzberg Karlstr./Gymnasium	5.16	5.50	6.20	6.53	7.23	7.53	8.23	8.53	9.23	9.53	10.23	10.53	11.23	11.53	12.23	12.53	13.39	14.08
Penzberg Krankenhaus																		
Penzberg Christkönigkirche																		
Penzberg Philippstraße ↓	5.17	5.51	6.21	6.54	7.24	7.54	8.24	8.54	9.24	9.54	10.24	10.54	11.24	11.54	12.24	12.54	13.40	14.09
Penzberg Bahnhof an	**5.19**	**5.53**	**6.23**	**6.56**	**7.26**	**7.56**	**8.26**	**8.56**	**9.26**	**9.56**	**10.26**	**10.56**	**11.26**	**11.56**	**12.26**	**12.56**	**13.42**	**14.11**
Anschlußhinweis																		
Zug nach Tutzing/München ab	*5.24*	*5.59*	*6.30*	*7.02*	*7.33*	*8.04*	*8.30*	*9.03*		*10.03*		*11.03*		*12.00*		*13.12*	*14.05*	

Erläuterungen : **S = Montag - Freitag an Schultagen**

1 A Stadtverkehr Penzberg, Ringlinie A: Bahnhof - Heiglhof - Steigenberg - Roche - Neue Heimat - Birkenstraße - Bahnhof ♿

DB RVO

Regionalverkehr Oberbayern GmbH, Niederlassung Werdenfels, Betr. Weilheim, Tel.: (08 81) 92 47 70, www.dbregiobus-bayern.de

Am 24. und 31.12. Betrieb wie Samstag
An Sonn- und Feiertagen kein Betrieb. Am Buß- und Bettag Betrieb nach Ferienfahrplan.
♿ Auf dieser Linie werden behindertengerechte Niederflurbusse eingesetzt (soweit betrieblich möglich)

	Montag - Freitag												Samstag					
Fahrtnummer	037	039	041	043	045	047	049	051	053	055	057		601	603	605	607	609	611
Haltestellen																		
Anschlußhinweis																		
Zug aus Tutzing/München an		*14.52*		*15.52*	*16.22*	*16.52*	*17.25*	*17.52*	*18.25*	*18.52*	*19.25*						*12.22*	
Penzberg Bahnhof Steig 1 ab	**14.27**	**14.57**	**15.27**	**15.57**	**16.27**	**16.57**	**17.29**	**17.59**	**18.29**	**18.59**	**19.29**		**8.27**	**9.27**	**10.27**	**11.27**	**12.27**	**13.27**
Penzberg Mittelschule																		
Penzberg Zentrum	14.29	14.59	15.29	15.59	16.29	16.59	17.31	18.01	18.31	19.01	19.31		8.29	9.29	10.29	11.29	12.29	13.29
Penzberg Krankenhaus	14.31	15.01	15.31	16.01	16.31	17.01	17.33	18.03	18.33	19.03	19.33		8.31	9.31	10.31	11.31	12.31	13.31
Penzberg Friedhof	14.33	15.03	15.33	16.03	16.33	17.03	17.35	18.05	18.35	19.05	19.35		8.33	9.33	10.33	11.33	12.33	13.33
Penzberg ESV-Platz	14.34	15.04	15.34	16.04	16.34	17.04	17.36	18.06	18.36	19.06	19.36		8.34	9.34	10.34	11.34	12.34	13.34
Penzberg Heiglhof	**14.35**	**15.05**	**15.35**	**16.05**	**16.35**	**17.05**	**17.37**	**18.07**	**18.37**	**19.07**	**19.37**		**8.35**	**9.35**	**10.35**	**11.35**	**12.35**	**13.35**
Penzberg Nelkenstraße	14.35	15.05	15.35	16.05	16.35	17.05	17.37	18.07	18.37	19.07	19.37		8.35	9.35	10.35	11.35	12.35	13.35
Penzberg Wankstraße	14.36	15.06	15.36	16.06	16.36	17.06	17.38	18.08	18.38	19.08	19.38		8.36	9.36	10.36	11.36	12.36	13.36
Penzberg Steigenberg	14.38	15.08	15.38	16.08	16.38	17.08	17.40	18.10	18.40	19.10	19.40		8.38	9.38	10.38	11.38	12.38	13.38
Penzberg Altenheim	14.39	15.09	15.39	16.09	16.39	17.09	17.41	18.11	18.41	19.11	19.41		8.39	9.39	10.39	11.39	12.39	13.39
Penzberg Dr.-G.-Näher-Str.	14.39	15.09	15.39	16.09	16.39	17.09	17.41	18.11	18.41	19.11	19.41		8.39	9.39	10.39	11.39	12.39	13.39
Penzberg Roche West	14.41	15.11	15.41	16.11	16.41	17.11	17.43	18.13	18.43	19.13	19.43							
Penzberg Roche Haupttor	**14.43**	**15.13**	**15.43**	**16.13**	**16.43**	**17.13**	**17.45**	**18.15**	**18.45**	**19.15**	**19.45**							
Penzberg Im Wiesfeld	14.44	15.14	15.44	16.14	16.44	17.14	17.46	18.16	18.46	19.16	19.46		8.42	9.42	10.42	11.42	12.42	13.42
Penzberg Heimstättensiedlung	14.45	15.15	15.45	16.15	16.45	17.15	17.47	18.17	18.47	19.17	19.47		8.43	9.43	10.43	11.43	12.43	13.43
Penzberg Neue Heimat	14.46	15.16	15.46	16.16	16.46	17.16	17.48	18.18	18.48	19.18	19.48		8.44	9.44	10.44	11.44	12.44	13.44
Penzberg Heinz	14.47	15.17	15.47	16.17	16.47	17.17	17.49	18.19	18.49	19.19	19.49		8.45	9.45	10.45	11.45	12.45	13.45
Penzberg Haselbergstr.	14.48	15.18	15.48	16.18	16.48	17.18	17.50	18.20	18.50	19.20	19.50		8.46	9.46	10.46	11.46	12.46	13.46
Penzberg Wölfl	14.49	15.19	15.49	16.19	16.49	17.19	17.51	18.21	18.51	19.21			8.47	9.47	10.47	11.47	12.47	13.47
Penzberg Birkenstraße	**14.50**	**15.20**	**15.50**	**16.20**	**16.50**	**17.20**	**17.52**	**18.22**	**18.52**	**19.22**			**8.48**	**9.48**	**10.48**	**11.48**	**12.48**	**13.48**
Penzbg. Seeshaupter Str/Friedhof	14.52	15.22	15.52	16.22	16.52	17.22	17.54	18.24	18.54	19.24			8.49	9.49	10.49	11.49	12.49	13.49
Penzberg Karlstr./Gymnasium	14.53	15.23	15.53	16.23	16.53	17.23	17.55	18.25	18.55	19.25								
Penzberg Krankenhaus													8.51	9.51	10.51	11.51	12.51	13.51
Penzberg Christkönigkirche													8.52	9.52	10.52	11.52	12.52	13.52
Penzberg Philippstraße ↓	14.54	15.24	15.54	16.24	16.54	17.24	17.56	18.26	18.56	19.26			8.54	9.54	10.54	11.54	12.54	13.54
Penzberg Bahnhof an	**14.56**	**15.26**	**15.56**	**16.26**	**16.56**	**17.26**	**17.58**	**18.28**	**18.58**	**19.28**			**8.55**	**Ⓓ 9.55**	**Ⓓ10.55**	**Ⓓ11.55**	**12.55**	**13.55**
Anschlußhinweis																		
Zug nach Tutzing/München ab	*15.03*		*16.03*	*16.33*	*17.03*	*17.32*	*18.03*	*18.32*	*19.03*	*19.32*			*9.03*	*10.03*	*11.03*	*12.00*	*13.03*	*14.03*

Erläuterungen : **Ⓓ = Bus fährt weiter nach Dittenried**

1 B Stadtverkehr Penzberg, Ringlinie B: Bahnhof - Birkenstraße - Neue Heimat - Roche - Steigenberg - Heiglhof - Bahnhof ♿

DB RVO

Regionalverkehr Oberbayern GmbH, Niederlassung Werdenfels, Betr. Weilheim, Tel.: (08 81) 92 47 70, www.dbregiobus-bayern.de

Fahrplan gültig ab 12. Dezember 2021
Am 24. und 31.12. Betrieb wie Samstag
An Sonn- und Feiertagen kein Betrieb. Am Buß- und Bettag Betrieb nach Ferienfahrplan.
♿ Auf dieser Linie werden behindertengerechte Niederflurbusse eingesetzt (soweit betrieblich möglich)

	Montag - Freitag																	
Fahrtnummer	002	004	006	008	010	012	014	016	018	020	022	024	026	028	030	032	034	036
Haltestellen																		
Anschlußhinweis																		
Zug aus Tutzing/München an			*5.44*	*6.19*	*6.51*	*7.22*	*7.53*	*8.23*	*8.51*		*9.52*		*10.52*			*12.22*		*13.52*
Penzberg Bahnhof Steig 3 ab		**5.20**	**5.51**	**6.23**	**6.55**	**7.26**	**7.56**	**8.26**	**8.56**	**9.26**	**9.56**	**10.26**	**10.56**	**11.26**	**11.56**	**12.26**	**13.05**	**13.56**
Penzberg Mittelschule		|	|	|	|	|	|	|	|	|	|	|	|	|	|	S 13.08	|
Penzberg Zentrum		5.22	5.53	6.25	6.57	7.28	7.58	8.28	8.58	9.28	9.58	10.28	10.58	11.28	11.58	12.28	13.10	13.58
Penzberg Karlstr./Gymnasium		5.23	5.54	6.26	6.58	7.29	7.59	8.29	8.59	9.29	9.59	10.29	10.59	11.29	11.59	12.29	13.11	13.59
Penzberg Krankenhaus		|	|	|	|	|	|	|	|	|	|	|	|	|	|	|	|
Penzbg. Seeshaupter Str/Friedhof		5.24	5.55	6.27	6.59	7.30	8.00	8.30	9.00	9.30	10.00	10.30	11.00	11.30	12.00	12.30	13.12	14.00
Penzberg Birkenstraße		**5.25**	**5.56**	**6.28**	**7.00**	**7.31**	**8.01**	**8.31**	**9.01**	**9.31**	**10.01**	**10.31**	**11.01**	**11.31**	**12.01**	**12.31**	**13.13**	**14.01**
Penzberg Wölfl		5.27	5.58	6.30	7.02	7.33	8.03	8.33	9.03	9.33	10.03	10.33	11.03	11.33	12.03	12.33	13.15	14.03
Penzberg Haselbergstr.		5.28	5.59	6.31	7.03	7.34	8.04	8.34	9.04	9.34	10.04	10.34	11.04	11.34	12.04	12.34	13.16	14.04
Penzberg Heinz		5.29	6.00	6.32	7.04	7.35	8.05	8.35	9.05	9.35	10.05	10.35	11.05	11.35	12.05	12.35	13.17	14.05
Penzberg Neue Heimat		5.30	6.01	6.33	7.05	7.36	8.06	8.36	9.06	9.36	10.06	10.36	11.06	11.36	12.06	12.36	13.18	14.06
Penzberg Heimstättensiedlung		5.31	6.02	6.34	7.06	7.37	8.07	8.37	9.07	9.37	10.07	10.37	11.07	11.37	12.07	12.37	13.19	14.07
Penzberg Im Wiesfeld		5.31	6.02	6.34	7.06	7.37	8.07	8.37	9.07	9.37	10.07	10.37	11.07	11.37	12.07	12.37	13.19	14.07
Penzberg Roche Haupttor		**5.32**	**6.03**	**6.35**	**7.07**	**7.38**	**8.08**	**8.38**	**9.08**	**9.38**	**10.08**	**10.38**	**11.08**	**11.38**	**12.08**	**12.38**	**13.20**	**14.08**
Penzberg Roche West		5.34	6.05	6.37	7.09	7.40	8.10	8.40	9.10	9.40	10.10	10.40	11.10	11.40	12.10	12.40	13.22	14.10
Penzberg Dr.-G.-Näher-Str.	5.06	5.36	6.07	6.39	7.11	7.42	8.12	8.42	9.12	9.42	10.12	10.42	11.12	11.42	12.12	12.42	13.24	14.12
Penzberg Altenheim	5.07	5.37	6.08	6.40	7.12	7.43	8.13	8.43	9.13	9.43	10.13	10.43	11.13	11.43	12.13	12.43	13.25	14.13
Penzberg Steigenberg	5.08	5.38	6.09	6.41	7.13	7.44	8.14	8.44	9.14	9.44	10.14	10.44	11.14	11.44	12.14	12.44	13.26	14.14
Penzberg Wankstraße	5.09	5.39	6.10	6.42	7.14	7.45	8.15	8.45	9.15	9.45	10.15	10.45	11.15	11.45	12.15	12.45	13.27	14.15
Penzberg Nelkenstraße	5.10	5.40	6.11	6.43	7.15	7.46	8.16	8.46	9.16	9.46	10.16	10.46	11.16	11.46	12.16	12.46	13.28	14.16
Penzberg Heiglhof	**5.10**	**5.40**	**6.11**	**6.43**	**7.15**	**7.46**	**8.16**	**8.46**	**9.16**	**9.46**	**10.16**	**10.46**	**11.16**	**11.46**	**12.16**	**12.46**	**13.28**	**14.16**
Penzberg ESV-Platz	5.11	5.41	6.12	6.44	7.16	7.47	8.17	8.47	9.17	9.47	10.17	10.47	11.17	11.47	12.17	12.47	13.29	14.17
Penzberg Friedhof	5.12	5.42	6.13	6.45	7.17	7.48	8.18	8.48	9.18	9.48	10.18	10.48	11.18	11.48	12.18	12.48	13.30	14.18
Penzberg Krankenhaus	5.14	5.44	6.15	6.47	7.19	7.50	8.20	8.50	9.20	9.50	10.20	10.50	11.20	11.50	12.20	12.50	13.32	14.20
Penzberg Christkönigkirche	5.15	5.45	6.16	6.48	7.20	7.51	8.21	8.51	9.21	9.51	10.21	10.51	11.21	11.51	12.21	12.51	13.33	14.21
Penzberg Philippstraße ↓	5.17	5.47	6.18	6.50	7.22	7.53	8.23	8.53	9.23	9.53	10.23	10.53	11.23	11.53	12.23	12.53	13.35	14.23
Penzberg Bahnhof an	**5.18**	**5.48**	**6.19**	**6.51**	**7.23**	**7.54**	**8.24**	**8.54**	**9.24**	**9.54**	**10.24**	**10.54**	**11.24**	**11.54**	**12.24**	**12.54**	**13.37**	**14.24**
Anschlußhinweis																		
Zug nach Tutzing/München ab	*5.24*	*5.59*	*6.30*	*7.02*	*7.33*	*8.04*	*8.30*	*9.03*		*10.03*		*11.03*		*12.00*		*13.12*		

Erläuterungen : **S = Montag - Freitag an Schultagen**

1 B Stadtverkehr Penzberg, Ringlinie B: Bahnhof - Birkenstraße - Neue Heimat - Roche - Steigenberg - Heiglhof - Bahnhof ♿

DB RVO

Regionalverkehr Oberbayern GmbH, Niederlassung Werdenfels, Betr. Weilheim, Tel.: (08 81) 92 47 70, www.dbregiobus-bayern.de

Fahrplan gültig ab 12. Dezember 2021
Am 24. und 31.12. Betrieb wie Samstag
An Sonn- und Feiertagen kein Betrieb. Am Buß- und Bettag Betrieb nach Ferienfahrplan.
♿ Auf dieser Linie werden behindertengerechte Niederflurbusse eingesetzt (soweit betrieblich möglich)

		Montag - Freitag												Samstag					
Fahrtnummer		038	040	042	044	046	048	050	052	054	056	058		602	604	606	608	610	612
Haltestellen																			
Anschlußhinweis																			
Zug aus Tutzing/München	*an*		*14.52*		*15.52*	*16.22*	*16.52*	*17.25*	*17.52*	*18.25*	*18.52*	*19.25*		*7.53*	*8.52*	*9.52*	*10.52*		*12.52*
Penzberg Bahnhof Steig 3	ab	**14.26**	**14.56**	**15.26**	**15.56**	**16.26**	**16.56**	**17.28**	**17.58**	**18.28**	**18.58**	**19.29**		**7.57**	**8.57**	**9.57**	**10.57**	**11.57**	**12.57**
Penzberg Mittelschule																			
Penzberg Zentrum		14.28	14.58	15.28	15.58	16.28	16.58	17.30	18.00	18.30	19.00	19.31		7.59	8.59	9.59	10.59	11.59	12.59
Penzberg Karlstr./Gymnasium		14.29	14.59	15.29	15.59	16.29	16.59	17.31	18.01	18.31	19.01	19.32							
Penzberg Krankenhaus														8.01	9.01	10.01	11.01	12.01	13.01
Penzbg. Seeshaupter Str/Friedhof		14.30	15.00	15.30	16.00	16.30	17.00	17.32	18.02	18.32	19.02	19.33		8.02	9.02	10.02	11.02	12.02	13.02
Penzberg Birkenstraße		**14.31**	**15.01**	**15.31**	**16.01**	**16.31**	**17.01**	**17.33**	**18.03**	**18.33**	**19.03**	**19.34**		**8.03**	**9.03**	**10.03**	**11.03**	**12.03**	**13.03**
Penzberg Wölfl		14.33	15.03	15.33	16.03	16.33	17.03	17.35	18.05	18.35	19.05	19.36		8.04	9.04	10.04	11.04	12.04	13.04
Penzberg Haselbergstr.		14.34	15.04	15.34	16.04	16.34	17.04	17.36	18.06	18.36	19.06	19.37		8.05	9.05	10.05	11.05	12.05	13.05
Penzberg Heinz		14.35	15.05	15.35	16.05	16.35	17.05	17.37	18.07	18.37	19.07	19.38		8.06	9.06	10.06	11.06	12.06	13.06
Penzberg Neue Heimat		14.36	15.06	15.36	16.06	16.36	17.06	17.38	18.08	18.38	19.08	19.39		8.07	9.07	10.07	11.07	12.07	13.07
Penzberg Heimstättensiedlung		14.37	15.07	15.37	16.07	16.37	17.07	17.39	18.09	18.39	19.09	19.40		8.08	9.08	10.08	11.08	12.08	13.08
Penzberg Im Wiesfeld		14.37	15.07	15.37	16.07	16.37	17.07	17.39	18.09	18.39	19.09	19.40		8.08	9.08	10.08	11.08	12.08	13.08
Penzberg Roche Haupttor		**14.38**	**15.08**	**15.38**	**16.08**	**16.38**	**17.08**	**17.40**	**18.10**	**18.40**	**19.10**								
Penzberg Roche West		14.40	15.10	15.40	16.10	16.40	17.10	17.42	18.12	18.42	19.12								
Penzberg Dr.-G.-Näher-Str.		14.42	15.12	15.42	16.12	16.42	17.12	17.44	18.14	18.44	19.14			8.12	9.12	10.12	11.12	12.12	13.12
Penzberg Altenheim		14.43	15.13	15.43	16.13	16.43	17.13	17.45	18.15	18.45	19.15			8.13	9.13	10.13	11.13	12.13	13.13
Penzberg Steigenberg		14.44	15.14	15.44	16.14	16.44	17.14	17.46	18.16	18.46	19.16			8.14	9.14	10.14	11.14	12.14	13.14
Penzberg Wankstraße		14.45	15.15	15.45	16.15	16.45	17.15	17.47	18.17	18.47	19.17			8.15	9.15	10.15	11.15	12.15	13.15
Penzberg Nelkenstraße		14.46	15.16	15.46	16.16	16.46	17.16	17.48	18.18	18.48	19.18			8.16	9.16	10.16	11.16	12.16	13.16
Penzberg Heiglhof		**14.46**	**15.16**	**15.46**	**16.16**	**16.46**	**17.16**	**17.48**	**18.18**	**18.48**	**19.18**			**8.16**	**9.16**	**10.16**	**11.16**	**12.16**	**13.16**
Penzberg ESV-Platz		14.47	15.17	15.47	16.17	16.47	17.17	17.49	18.19	18.49	19.19			8.17	9.17	10.17	11.17	12.17	13.17
Penzberg Friedhof		14.48	15.18	15.48	16.18	16.48	17.18	17.50	18.20	18.50	19.20			8.18	9.18	10.18	11.18	12.18	13.18
Penzberg Krankenhaus		14.50	15.20	15.50	16.20	16.50	17.20	17.52	18.22	18.52	19.22			8.20	9.20	10.20	11.20	12.20	13.20
Penzberg Christkönigkirche		14.51	15.21	15.51	16.21	16.51	17.21	17.53	18.23	18.53	19.23			8.21	9.21	10.21	11.21	12.21	13.21
Penzberg Philippstraße		14.53	15.23	15.53	16.23	16.53	17.23	17.55	18.25	18.55	19.25			8.23	9.23	10.23	11.23	12.23	13.23
Penzberg Bahnhof	an	**14.54**	**15.24**	**15.54**	**16.24**	**16.56**	**17.26**	**17.56**	**18.26**	**18.56**	**19.26**			**8.26**	**9.26**	**10.26**	**11.26**	**12.26**	**13.26**
Anschlußhinweis																			
Zug nach Tutzing/München	*ab*	*15.03*		*16.03*	*16.33*	*17.03*	*17.32*	*18.03*	*18.32*	*19.03*	*19.32*								

2 Stadtverkehr Penzberg, Linie 2: Sindelsdorfer Str. - Bahnhof - Freiheit - Maxkron ♿

DB RVO

Regionalverkehr Oberbayern GmbH, Niederlassung Werdenfels, Betr. Weilheim, Tel.: (08 81) 92 47 70, www.dbregiobus-bayern.de

An Sonn- und Feiertagen kein Betrieb. Am 24. und 31.12. Betrieb wie Samstag.
♿ Auf dieser Linie werden behindertengerechte Niederflurbusse eingesetzt (soweit betrieblich möglich)

		Montag - Freitag														
Linie		4	4	2	2	9617	2	2	9617	2	2	2	2	2	9654	2
Fahrtnummer		401	405	201	205	119	203	207	003	209	227	229	211	213	025	225
Haltestellen		**R**	**R**			**R**										
Penzberg Im Dittenried	ab	**5.58**	**6.45**	**7.06**	**7.49**	**8.15**			**9.34**		**11.03**	**12.03**	**13.03**		**14.58**	
Penzberg Sindelsdorfer Straße		5.59	6.46	7.07	7.50	8.16			9.35		11.04	12.04	13.04		14.59	
Penzberg In der Au		6.00	6.47	7.08	7.51	8.17			9.36		11.05	12.05	13.05		15.00	
Penzberg Bahnübergang		6.01	6.48	7.09	7.52	8.18			9.37		11.06	12.06	13.06		15.01	
Penzberg Philippstraße					7.54											
Penzberg Bahnhof Steig 2	an				**7.56**											
Anschlußhinweis																
Zug aus Tutzing / München	*an*				*7.53*		*8.23*	*8.51*		*9.52*				*13.52*		*14.52*
Penzberg Bahnhof Steig 2	ab				**7.58**		**8.29**	**9.00**		**10.00**				**14.05**		**15.05**
Penzberg Mittelschule													**S** 13.09			
Penzberg Zentrum		6.03	6.50	7.11	8.00	8.20	8.31	9.02	9.39	10.02	11.08	12.08	13.11	14.07	15.03	15.07
Penzberg REWE				7.13	8.02		8.33	9.04		10.04	11.10	12.10	13.13	14.09		15.09
Penzberg Straße des 28. April 1945				7.13	8.02		8.33	9.04		10.04	11.10	12.10	13.13	14.09		15.09
Penzberg An der Freiheit				7.14	8.03		8.34	9.05		10.05	11.11	12.11	13.14	14.10		15.10
Penzberg Henlestr./E-Center				7.15	8.04		8.35	9.06		10.06	11.12	12.12	13.15	14.11		15.11
Penzberg Berghalde				7.16	8.05		8.36	9.07		10.07	11.13	12.13	13.16	14.12		15.12
Penzberg Reindl				**7.17**	**8.06**		**8.37**	**9.08**		**10.08**	**11.14**	**12.14**	**13.17**	**14.13**		**15.13**
Penzberg Kindergarten				7.18	8.07		8.38	9.09		10.09	11.15	12.15	13.18	14.14		15.14
Penzberg Auf der Etz				7.19	8.08		8.39	9.10		10.10	11.16	12.16	13.19	14.15		15.15
Penzberg Maxkron				7.21	8.10		8.41	9.12		10.12	11.18	12.18	13.21	14.17		15.17
Penzberg Kurfürst-Max-Siedlung	an			**7.22**	**8.11**		**8.42**	**9.13**		**10.13**	**11.19**	**12.19**	**13.23**	**14.18**		**15.18**

		Montag - Freitag									Samstag				
Linie		9617	2	2	2	9654	2	2	2	2	9617	2	2	2	2
Fahrtnummer		015	215	231	217	005	219	235	221	223	601	621	623	625	627
Haltestellen															
Penzberg Im Dittenried	ab	**15.30**		**16.33**		**17.31**		**18.33**			**8.39**		**9.58**	**10.58**	**11.58**
Penzberg Sindelsdorfer Straße		15.31		16.34		17.32		18.34			8.40		9.59	10.59	11.59
Penzberg In der Au		15.32		16.35		17.33		18.35			8.41		10.00	11.00	12.00
Penzberg Bahnübergang		15.33		16.36		17.34		18.36			8.42		10.01	11.01	12.01
Penzberg Philippstraße				16.38				18.38							
Penzberg Bahnhof Steig 2	an			**16.40**				**18.40**							
Anschlußhinweis															
Zug aus Tutzing / München	*an*		*15.52*		*16.52*		*17.52*		*18.52*	*19.25*		*8.52*			
Penzberg Bahnhof Steig 2	ab		**15.59**		**16.59**		**17.59**		**18.59**	**19.29**		**9.00**			
Penzberg Mittelschule															
Penzberg Zentrum		15.35	16.01		17.01	17.37	18.01		19.01	19.31	8.44	9.02	10.03	11.03	12.03
Penzberg REWE			16.03		17.03		18.03		19.03	19.33		9.04	10.05	11.05	12.05
Penzberg Straße des 28. April 1945			16.03		17.03		18.03		19.03	19.33		9.04	10.05	11.05	12.05
Penzberg An der Freiheit			16.04		17.04		18.04		19.04	19.34		9.05	10.06	11.06	12.06
Penzberg Henlestr./E-Center			16.05		17.05		18.05		19.05	19.35		9.06	10.07	11.07	12.07
Penzberg Berghalde			16.06		17.06		18.06		19.06	19.36		9.07	10.08	11.08	12.08
Penzberg Reindl			**16.07**		**17.07**		**18.07**		**19.07**	**19.37**		**9.08**	**10.09**	**11.09**	**12.09**
Penzberg Kindergarten			16.08		17.08		18.08		19.08	19.38		9.09	10.10	11.10	12.10
Penzberg Auf der Etz			16.09		17.09		18.09		19.09	19.39		9.10	10.11	11.11	12.11
Penzberg Maxkron			16.11		17.11		18.11		19.11	19.41		9.12	10.13	11.13	12.13
Penzberg Kurfürst-Max-Siedlung	an		**16.12**		**17.12**		**18.12**		**19.12**	**19.42**		**9.13**	**10.14**	**11.14**	**12.14**

Erläuterungen : **S = Montag - Freitag an Schultagen** **R = Bus fährt zur Firma Roche**

2 Stadtverkehr Penzberg, Linie 2: Maxkron - Freiheit - Bahnhof - Sindelsdorfer Str. ♿

DB RVO

Regionalverkehr Oberbayern GmbH, Niederlassung Werdenfels, Betr. Weilheim, Tel.: (08 81) 92 47 70, www.dbregiobus-bayern.de

An Sonn- und Feiertagen kein Betrieb. Am 24. und 31.12. Betrieb wie Samstag.
♿ Auf dieser Linie werden behindertengerechte Niederflurbusse eingesetzt (soweit betrieblich möglich)

		Montag - Freitag													
Linie		2	2	2	2	2	2	2	9617	2	2	2	2	2	2
Fahrtnummer		200	202	204	206	208	210	212	012	214	216	218	220	222	224
Haltestellen															
Penzberg Kurfürst-Max-Siedlung	ab	**5.42**	**6.12**	**6.40**	**7.24**	**8.12**	**8.43**	**9.40**		**10.40**	**11.40**	**12.43**	**13.40**	**14.30**	**15.30**
Penzberg Maxkron		5.43	6.13	6.41	7.25	8.13	8.44	9.41		10.41	11.41	12.44	13.41	14.31	15.31
Penzberg Auf der Etz		5.44	6.14	6.42	7.27	8.14	8.45	9.42		10.42	11.42	12.45	13.42	14.32	15.32
Penzberg Kindergarten		5.45	6.15	6.43	7.28	8.15	8.46	9.43		10.43	11.43	12.46	13.43	14.33	15.33
Penzberg Reindl		**5.46**	**6.16**	**6.44**	**7.29**	**8.16**	**8.47**	**9.44**		**10.44**	**11.44**	**12.47**	**13.44**	**14.34**	**15.34**
Penzberg Berghalde		5.47	6.17	6.45	7.30	8.17	8.48	9.45		10.45	11.45	12.48	13.45	14.35	15.35
Penzberg Kreisel/Grube		|	|	|	|	|	|	|		|	|	|	|	|	|
Penzberg Henlestr./E-Center		5.48	6.18	6.46	7.31	8.18	8.49	9.46		10.46	11.46	12.49	13.46	14.36	15.36
Penzberg An der Freiheit		5.49	6.19	6.47	7.32	8.19	8.50	9.47		10.47	11.47	12.50	13.47	14.37	15.37
Penzberg Straße des 28. April 1945		5.50	6.20	6.48	7.33	8.20	8.51	9.48		10.48	11.48	12.51	13.48	14.38	15.38
Penzberg REWE		5.50	6.20	6.48	7.33	8.20	8.51	9.48		10.48	11.48	12.51	13.48	14.38	15.38
Penzberg Rathauspassage		5.51	6.21	6.49	7.35	8.22	8.53	9.50		10.50	11.50	12.53	13.50	14.40	15.40
Penzberg Philippstraße	↓	5.52	6.22	6.50	7.37	8.24	8.55	9.52	10.05	10.52	11.52	12.55	13.52	14.42	15.42
Penzberg Bahnhof Steig 2	an	**5.54**	**6.24**	**6.52**	**7.39**	**8.25**	**8.56**	**9.53**	**10.07**	**10.53**	**11.53**	**12.56**	**13.53**	**14.43**	**15.43**
Anschlußhinweis															
Zug nach Tutzing / München	*ab*	*5.59*	*6.30*	*7.02*	*8.04*	*8.30*	*9.03*	*10.03*		*11.03*	*12.00*	*13.12*	*14.05*	*15.03*	*16.03*
Penzberg Bahnhof Steig 2	ab				**S 7.39**				**10.08**	**10.59**	**11.59**	**12.59**		**14.43**	**15.43**
Penzberg Mittelschule					S 7.42				|	|	|	|		|	|
Penzberg In der Au									10.09	11.00	12.00	13.00		◖ 14.44	◖ 15.44
Penzberg Sindelsdorfer Straße	↓								10.10	11.01	12.01	13.01		◖ 14.45	◖ 15.45
Penzberg Im Dittenried	an								**◖ 10.11**	**11.02**	**12.02**	**13.02**		**◖ 14.47**	**◖ 15.47**

		Montag - Freitag						Samstag						
Linie		2	9654	2	9654	2	2	2	2	2	2	2	2	2
Fahrtnummer		226	014	228	016	230	232	622	620	624	630	626	640	628
Haltestellen			Ⓡ		Ⓡ				Ⓐ		Ⓐ		Ⓐ	
Penzberg Kurfürst-Max-Siedlung	ab	**16.13**		**17.13**		**18.13**	**19.13**	**9.15**		**10.15**		**11.15**		**12.15**
Penzberg Maxkron		16.14		17.14		18.14	19.14	9.16		10.16		11.16		12.16
Penzberg Auf der Etz		16.15		17.15		18.15	19.15	9.17		10.17		11.17		12.17
Penzberg Kindergarten		16.16		17.16		18.16	19.16	9.18		10.18		11.18		12.18
Penzberg Reindl		**16.17**		**17.17**		**18.17**	**19.17**	**9.19**		**10.19**		**11.19**		**12.19**
Penzberg Berghalde		16.18		17.18		18.18	19.18	9.20		10.20		11.20		12.20
Penzberg Kreisel/Grube		|	17.04	|	17.49	|	|	|		|		|		|
Penzberg Henlestr./E-Center		16.19	|	17.19	|	18.19	19.19	9.21		10.21		11.21		12.21
Penzberg An der Freiheit		16.20	|	17.20	|	18.20	19.20	9.22		10.22		11.22		12.22
Penzberg Straße des 28. April 1945		16.21	|	17.21	|	18.21	19.21	9.23		10.23		11.23		12.23
Penzberg REWE		16.21	|	17.21	|	18.21	19.21	9.23		10.23		11.23		12.23
Penzberg Rathauspassage		16.23	|	17.23	|	18.23	19.23	9.24		10.24		11.24		12.24
Penzberg Philippstraße	↓	16.25	17.07	17.25	17.52	18.25	19.25	9.25	9.54	10.25	10.54	11.25	11.54	12.25
Penzberg Bahnhof Steig 2	an	**16.26**	**17.10**	**17.26**	**17.55**	**18.26**	**19.26**	**9.27**	**9.55**	**10.27**	**10.55**	**11.27**	**11.55**	**12.27**
Anschlußhinweis														
Zug nach Tutzing / München	*ab*	*16.33*		*17.32*	*18.03*	*18.32*	*19.32*							
Penzberg Bahnhof Steig 2	ab	**16.30**	**17.13**		**17.55**	**18.30**	**19.30**		**9.55**		**10.55**		**11.55**	**12.30**
Penzberg Mittelschule		|	|		|	|	|		|		|		|	|
Penzberg In der Au		16.31	17.14		17.56	18.31	◖ 19.31		9.56		10.56		11.56	◖ 12.31
Penzberg Sindelsdorfer Straße	↓	16.32	17.15		17.57	18.32	◖ 19.32		9.57		10.57		11.57	◖ 12.32
Penzberg Im Dittenried	an	**16.33**	**◖ 17.15**		**◖ 17.57**	**18.33**	**◖ 19.34**		**9.58**		**10.58**		**11.58**	**◖ 12.33**

Erläuterungen :

S = Montag - Freitag an Schultagen
Ⓐ = Bus kommt von der Ringlinie A
Ⓡ = Bus kommt von Firma Roche
◖ = hält nur zum Aussteigen

3 Stadtverkehr Penzberg, Linie 3: Bahnhof - Stadthalle - Freiheit - Fa. Roche ♿

DB RVO

Regionalverkehr Oberbayern GmbH, Niederlassung Werdenfels, Betr. Weilheim, Tel.: (08 81) 92 47 70, www.dbregiobus-bayern.de

Am 24. und 31.12. kein Betrieb. Samstag, Sonn- und Feiertag kein Betrieb.
♿ Auf dieser Linie werden behindertengerechte Niederflurbusse eingesetzt (soweit betrieblich möglich)

	Montag - Freitag																			
Fahrtnummer	301	303	305	307	309	311	313	315	317	319	321	323	325	327	329	331	333	335	337	339
Haltestellen																				
Anschlußhinweis																				
Zug aus Kochel an	*5.59*	*6.30*	*7.02*	*7.33*	*8.04*		*9.03*	*10.03*	*11.03*			*13.12*	*14.05*	*15.03*		*16.03*	*16.33*	*17.03*		*18.03*
Penzberg Bahnhof Steig 3 ab	**6.08**	**6.38**	**7.08**	**7.38**	**8.08**	**8.38**	**9.08**	**10.08**	**11.08**	**11.45**	**12.45**	**13.15**	**14.15**	**15.15**	**15.45**	**16.15**	**16.45**	**17.15**	**17.45**	**18.15**
Penzberg Ludwig-März-Straße	6.09	6.39	7.09	7.39	8.09	8.39	9.09	10.09	11.09	11.46	12.46	13.16	14.16	15.16	15.46	16.16	16.46	17.16	17.46	18.16
Penzberg Stadthalle	6.10	6.40	7.10	7.40	8.10	8.40	9.10	10.10	11.10	11.47	12.47	13.17	14.17	15.17	15.47	16.17	16.47	17.17	17.47	18.17
Penzberg Bgm.-Rummer-Straße	6.10	6.40	7.10	7.40	8.10	8.40	9.10	10.10	11.10	11.47	12.47	13.17	14.17	15.17	15.47	16.17	16.47	17.17	17.47	18.17
Penzberg REWE	6.12	6.42	7.12	7.42	8.12	8.42	9.12	10.12	11.12	11.49	12.49	13.19	14.19	15.19	15.49	16.19	16.49	17.19	17.49	18.19
Penzberg Straße des 28. April 1945	6.12	6.42	7.12	7.42	8.12	8.42	9.12	10.12	11.12	11.49	12.49	13.19	14.19	15.19	15.49	16.19	16.49	17.19	17.49	18.19
Penzberg An der Freiheit	6.13	6.43	7.13	7.43	8.13	8.43	9.13	10.13	11.13	11.50	12.50	13.20	14.20	15.20	15.50	16.20	16.50	17.20	17.50	18.20
Penzberg Henlestr./E-Center	6.14	6.44	7.14	7.44	8.14	8.44	9.14	10.14	11.14	11.51	12.51	13.21	14.21	15.21	15.51	16.21	16.51	17.21	17.51	18.21
Penzberg Nonnenwaldstraße	6.15	6.45	7.15	7.45	8.15	8.45	9.15	10.15	11.15	11.52	12.52	13.22	14.22	15.22	15.52	16.22	16.52	17.22	17.52	18.22
Penzberg Roche Haupttor ↓	◖ **6.18**	◖ **6.48**	◖ **7.18**	◖ **7.48**	◖ **8.18**	◖ **8.48**	◖ **9.18**	◖ **10.18**	◖ **11.18**	◖ **11.55**	◖ **12.55**	◖ **13.25**	◖ **14.25**	◖ **15.25**	◖ **15.55**	◖ **16.25**	◖ **16.55**	◖ **17.25**	◖ **17.55**	◖ **18.25**
Penzberg Roche West an	**6.20**	**6.50**	**7.20**	**7.50**	**8.20**	**8.50**	**9.20**	**10.20**	**11.20**	**11.57**	**12.57**	**13.27**	**14.27**	**15.27**	**15.57**	**16.27**	**16.57**	**17.27**	**17.57**	**18.27**

3 Stadtverkehr Penzberg, Linie 3: Fa. Roche - Freiheit - Stadthalle - Bahnhof ♿

DB RVO

Regionalverkehr Oberbayern GmbH, Niederlassung Werdenfels, Betr. Weilheim, Tel.: (08 81) 92 47 70, www.dbregiobus-bayern.de

Am 24. und 31.12. kein Betrieb. Samstag, Sonn- und Feiertag kein Betrieb.
♿ Auf dieser Linie werden behindertengerechte Niederflurbusse eingesetzt (soweit betrieblich möglich)

	Montag - Freitag																			
Fahrtnummer	302	304	306	308	310	312	314	316	318	320	322	324	326	328	330	332	334	336	338	340
Haltestellen																				
Penzberg Roche West ab	**6.20**	**6.50**	**7.20**	**7.50**	**8.20**	**8.50**	**9.20**	**10.20**	**11.20**	**11.57**	**12.57**	**13.27**	**14.27**	**15.27**	**15.57**	**16.27**	**16.57**	**17.27**	**17.57**	**18.27**
Penzberg Roche Haupttor ↓	**6.22**	**6.52**	**7.22**	**7.52**	**8.22**	**8.52**	**9.22**	**10.22**	**11.22**	**11.59**	**12.59**	**13.29**	**14.29**	**15.29**	**15.59**	**16.29**	**16.59**	**17.29**	**17.59**	**18.29**
Penzberg Nonnenwaldstraße	6.25	6.55	7.25	7.55	8.25	8.55	9.25	10.25	11.25	12.02	13.02	13.32	14.32	15.32	16.02	16.32	17.02	17.32	18.02	18.32
Penzberg Henlestr./E-Center	6.26	6.56	7.26	7.56	8.26	8.56	9.26	10.26	11.26	12.03	13.03	13.33	14.33	15.33	16.03	16.33	17.03	17.33	18.03	18.33
Penzberg An der Freiheit	6.27	6.57	7.27	7.57	8.27	8.57	9.27	10.27	11.27	12.04	13.04	13.34	14.34	15.34	16.04	16.34	17.04	17.34	18.04	18.34
Penzberg Straße des 28. April 1945	6.28	6.58	7.28	7.58	8.28	8.58	9.28	10.28	11.28	12.05	13.05	13.35	14.35	15.35	16.05	16.35	17.05	17.35	18.05	18.35
Penzberg REWE	6.28	6.58	7.28	7.58	8.28	8.58	9.28	10.28	11.28	12.05	13.05	13.35	14.35	15.35	16.05	16.35	17.05	17.35	18.05	18.35
Penzberg Bgm.-Rummer-Straße	6.29	6.59	7.29	7.59	8.29	8.59	9.29	10.29	11.29	12.06	13.06	13.36	14.36	15.36	16.06	16.36	17.06	17.36	18.06	18.36
Penzberg Stadthalle	6.30	7.00	7.30	8.00	8.30	9.00	9.30	10.30	11.30	12.07	13.07	13.37	14.37	15.37	16.07	16.37	17.07	17.37	18.07	18.37
Penzberg Ludwig-März-Straße	6.31	7.01	7.31	8.01	8.31	9.01	9.31	10.31	11.31	12.08	13.08	13.38	14.38	15.38	16.08	16.38	17.08	17.38	18.08	18.38
Penzberg Zentrum ↓	◖ 6.32	◖ 7.02	◖ 7.32	◖ 8.02	◖ 8.32	◖ 9.02	◖ 9.32	◖ 10.32	◖ 11.32	◖ 12.09	◖ 13.09	◖ 13.39	◖ 14.39	◖ 15.39	◖ 16.09	◖ 16.39	◖ 17.09	◖ 17.39	◖ 18.09	◖ 18.39
Penzberg Bahnhof an	**6.35**	**7.05**	**7.35**	**8.05**	**8.35**	**9.05**	**9.35**	**10.35**	**11.35**	**12.12**	**13.12**	**13.42**	**14.42**	**15.42**	**16.12**	**16.42**	**17.12**	**17.42**	**18.12**	**18.42**
Anschlußhinweis																				
Zug nach Kochel ab	*6.51*	*7.22*	*7.53*		*8.51*		*9.52*	*10.52*		*12.22*	*13.33*	*13.52*	*14.52*	*15.52*	*16.22*	*16.52*		*17.52*		*18.52*

Erläuterungen :

◖ = hält nur zum Aussteigen

CarSharing Pfaffenwinkel

Wir sind Teil des Umweltverbundes

CarSharing ermöglicht Autofahren, ohne ein KFZ zu besitzen. Dadurch entfallen für den Nutzer die hohen Kosten für Anschaffung, Versicherung, Reparaturen und Parkplatz. Ein eigenes Auto, oder ein Zweitwagen, kann verkauft oder muss nicht angeschafft werden. Neueste Studien zeigen, dass ein CarSharing-Auto mehr als 10 private Autos überflüssig macht - weniger Autos im öffentlichen Raum lassen mehr Platz für Menschen und Natur.

CarSharer benutzen viel ÖPNV, Fahrrad und Taxi oder gehen zu Fuß. Wird ein Auto benötigt, kann es online oder telefonisch für den gewünschten Zeitraum reserviert werden. Damit können dann Einkäufe, Besuche, Ausflüge und sogar Urlaubsfahrten mit einem jeweils passend großen Fahrzeug erledigt werden.

Rufen Sie an und erfahren Sie mehr unter **Tel. 0175 - 84 38 266**
oder **info@carsharing-pfaffenwinkel.de**

CarSharing Pfaffenwinkel ist ein Projekt des Ökomobil Pfaffenwinkel e. V.
Postfach 1453 in 82354 Weilheim · Telefon 0175 - 84 38 266
info@carsharing-pfaffenwinkel.de · www.carsharing-pfaffenwinkel.de

9820 Stadtbus Schongau ♿

Enzian Bustouristik GmbH & Co. KG, Storferwiesen 5, 86956 Schongau, Telefon (0 88 61) 25 45 200

Am 24./31.12. Verkehr wie an Samstagen. Sonn- und Feiertags kein Verkehr!
♿ Auf dieser Linie werden behindertengerechte Niederflurbusse eingesetzt (soweit betrieblich möglich)

	Montag - Freitag																	
Fahrtnummer	001	003	005	007	009	011	013	015	017	019	021	023	025	027	029	031	033	035
Haltestellen																		
Anschlußhinweis																		
Zug aus Weilheim an					*7.20*	*7.52*		*8.52*		*9.52*		*10.52*		*11.52*		*12.52*		*13.53*
Schongau Bahnhof ab			**6.27**		**7.25**	**7.58**		**8.58**		**9.58**		**10.58**		**11.58**		**12.58**		**13.58**
Schongau V-Markt						8.00		9.00		10.00		11.00		12.00		13.00		14.00
Schongau Europaplatz						8.02		9.02		10.02		11.02		12.02		13.02		14.02
Augsburger Str./Heimstättenstr.						8.03		9.03		10.03		11.03		12.03		13.03		14.03
Schongau Rathaus				**6.55**	**7.28**	**8.05**	**8.28**	**9.05**	**9.28**	**10.05**	**10.28**	**11.05**	**11.28**	**12.05**	**12.28**	**13.05**	**13.28**	**14.05**
Münztor (Bedarfshaltestelle)				6.56	7.29	8.06	8.29	9.06	9.29	10.06	10.29	11.06	11.29	12.06	12.29	13.06	13.29	14.06
Altenstadter Straße/Norma		6.05	6.30	6.57	7.30	8.07	8.30	9.07	9.30	10.07	10.30	11.07	11.30	12.07	12.30	13.07	13.30	14.07
Altenstadter Str./W.-Köhler-Str.		6.06	6.31	6.58	7.31	8.08	8.31	9.08	9.31	10.08	10.31	11.08	11.31	12.08	12.31	13.08	13.31	14.08
Altenstadter Str./Schönlinder Str.		6.07	6.32	6.59	7.32	8.09	8.32	9.09	9.32	10.09	10.32	11.09	11.32	12.09	12.32	13.09	13.32	14.09
Schongau Richard-Wagner-Ring	5.07	6.08	6.33	7.00	7.33	8.10	8.33	9.10	9.33	10.10	10.33	11.10	11.33	12.10	12.33	13.10	13.33	14.10
Beethovenstr./J.-S.-Bach-Str.	5.08	6.09	6.34	7.01	7.34	8.11	8.34	9.11	9.34	10.11	10.34	11.11	11.34	12.11	12.34	13.11	13.34	14.11
Beethovenstr./Gg.-Fr.-Händel-Str.	5.09	6.10	6.35	7.02	7.35	8.12	8.35	9.12	9.35	10.12	10.35	11.12	11.35	12.12	12.35	13.12	13.35	14.12
Pöllandtstraße/Fr.-Ebert-Straße	5.10	6.11	6.36	7.03	7.36	8.13	8.36	9.13	9.36	10.13	10.36	11.13	11.36	12.13	12.36	13.13	13.36	14.13
Oskar-von-Miller-Str.	5.11	6.12	6.37	7.04	7.37	8.14	8.37	9.14	9.37	10.14	10.37	11.14	11.37	12.14	12.37	13.14	13.37	14.14
Burggener Straße	5.12	6.13	6.38	7.05	7.38	8.15	8.38	9.15	9.38	10.15	10.38	11.15	11.38	12.15	12.38	13.15	13.38	14.15
Zugspitzstraße/Schnaidbergweg	5.13	6.16	6.41	7.08	7.41	8.18	8.41	9.18	9.41	10.18	10.41	11.18	11.41	12.18	12.41	13.18	13.41	14.18
Säulingstraße/Zugspitzstraße	5.14	6.17	6.42	7.09	7.42	8.19	8.42	9.19	9.42	10.19	10.42	11.19	11.42	12.19	12.42	13.19	13.42	14.19
Säulingstraße/Lerchenstraße	5.15	6.18	6.43	7.10	7.43	8.20	8.43	9.20	9.43	10.20	10.43	11.20	11.43	12.20	12.43	13.20	13.43	14.20
Martina-Hoerbiger-Straße	5.16	6.19	6.44	7.11	7.44	8.21	8.44	9.21	9.44	10.21	10.44	11.21	11.44	12.21	12.44	13.21	13.44	14.21
Im Forchet/Amselstraße	5.17	6.20	6.45	7.12	7.45	8.22	8.45	9.22	9.45	10.22	10.45	11.22	11.45	12.22	12.45	13.22	13.45	14.22
Marktoberdorfer Str./Colmarer Straße	5.18	6.21	6.46	7.13	7.46	8.23	8.46	9.23	9.46	10.23	10.46	11.23	11.46	12.23	12.46	13.23	13.46	14.23
Schongau Marktoberdorfer Str.	5.19		6.47	7.14	7.47	8.24	8.47	9.24	9.47	10.24	10.47	11.24	11.47	12.24	12.49	13.24	13.47	14.24
Schongau Spinne	5.20		6.48	7.15	7.48	8.25	8.48	9.25	9.48	10.25	10.48	11.25	11.48	12.25		13.25	13.48	14.25
Schongau Rathaus			**6.51**			**8.28**		**9.28**		**10.28**		**11.28**		**12.28**		**13.28**		**14.28**
Hermann-Ranz-Straße					7.50		8.50		9.50		10.50		11.50				13.50	
Schongau Bahnhof an	**5.23**	**6.25**		**7.18**	**7.52**		**8.52**		**9.52**		**10.52**		**11.52**		**12.52**		**13.52**	
Anschlußhinweis																		
Zug nach Weilheim ab	*5.28*	*6.33*		*7.30*	*8.06*		*9.06*		*10.06*		*11.06*		*12.06*		*13.09*		*14.06*	

9820 Stadtbus Schongau ♿

Enzian Bustouristik GmbH & Co. KG, Storferwiesen 5, 86956 Schongau, Telefon (0 88 61) 25 45 200

Am 24./31.12. Verkehr wie an Samstagen. Sonn- und Feiertags kein Verkehr!
♿ Auf dieser Linie werden behindertengerechte Niederflurbusse eingesetzt (soweit betrieblich möglich)

	Montag - Freitag										Samstag							
Fahrtnummer	037	039	041	043	045	047	049	051	053		015	017	019	021	023	025	027	029
Haltestellen																		
Anschlußhinweis																		
Zug aus Weilheim an		*14.52*		*15.52*		*16.52*		*17.52*			*8.52*		*9.52*		*10.52*		*11.52*	
Schongau Bahnhof ab		**14.58**		**15.58**		**16.58**		**17.58**			**8.58**		**9.58**		**10.58**		**11.58**	
Schongau V-Markt		15.00		16.00		17.00		18.00			9.00		10.00		11.00		12.00	
Schongau Europaplatz		15.02		16.02		17.02		18.02			9.02		10.02		11.02		12.02	
Augsburger Str./Heimstättenstr.		15.03		16.03		17.03		18.03			9.03		10.03		11.03		12.03	
Schongau Rathaus	**14.28**	**15.05**	**15.28**	**16.05**	**16.28**	**17.05**	**17.28**	**18.05**	**18.28**		**9.05**	**9.28**	**10.05**	**10.28**	**11.05**	**11.28**	**12.05**	**12.28**
Münztor (Bedarfshaltestelle)	14.29	15.06	15.29	16.06	16.29	17.06	17.29	18.06	18.29		9.06	9.29	10.06	10.29	11.06	11.29	12.06	12.29
Altenstadter Straße/Norma	14.30	15.07	15.30	16.07	16.30	17.07	17.30	18.07	18.30		9.07	9.30	10.07	10.30	11.07	11.30	12.07	12.30
Altenstadter Str./W.-Köhler-Str.	14.31	15.08	15.31	16.08	16.31	17.08	17.31	18.08	18.31		9.08	9.31	10.08	10.31	11.08	11.31	12.08	12.31
Altenstadter Str./Schönlinder Str.	14.32	15.09	15.32	16.09	16.32	17.09	17.32	18.09	18.32		9.09	9.32	10.09	10.32	11.09	11.32	12.09	12.32
Schongau Richard-Wagner-Ring	14.33	15.10	15.33	16.10	16.33	17.10	17.33	18.10	18.33		9.10	9.33	10.10	10.33	11.10	11.33	12.10	12.33
Beethovenstr./J.-S.-Bach-Str.	14.34	15.11	15.34	16.11	16.34	17.11	17.34	18.11	18.34		9.11	9.34	10.11	10.34	11.11	11.34	12.11	12.34
Beethovenstr./Gg.-Fr.-Händel-Str.	14.35	15.12	15.35	16.12	16.35	17.12	17.35	18.12	18.35		9.12	9.35	10.12	10.35	11.12	11.35	12.12	12.35
Pöllandtstraße/Fr.-Ebert-Straße	14.36	15.13	15.36	16.13	16.36	17.13	17.36	18.13	18.36		9.13	9.36	10.13	10.36	11.13	11.36	12.13	12.36
Oskar-von-Miller-Str.	14.37	15.14	15.37	16.14	16.37	17.14	17.37	18.14	18.37		9.14	9.37	10.14	10.37	11.14	11.37	12.14	12.37
Burggener Straße	14.38	15.15	15.38	16.15	16.38	17.15	17.38	18.15	18.38		9.15	9.38	10.15	10.38	11.15	11.38	12.15	12.38
Zugspitzstraße/Schnaidbergweg	14.41	15.18	15.41	16.18	16.41	17.18	17.41	18.18	18.41		9.18	9.41	10.18	10.41	11.18	11.41	12.18	12.41
Säulingstraße/Zugspitzstraße	14.42	15.19	15.42	16.19	16.42	17.19	17.42	18.19	18.42		9.19	9.42	10.19	10.42	11.19	11.42	12.19	12.42
Säulingstraße/Lerchenstraße	14.43	15.20	15.43	16.20	16.43	17.20	17.43	18.20	18.43		9.20	9.43	10.20	10.43	11.20	11.43	12.20	12.43
Martina-Hoerbiger-Straße	14.44	15.21	15.44	16.21	16.44	17.21	17.44	18.21	18.44		9.21	9.44	10.21	10.44	11.21	11.44	12.21	12.44
Im Forchet/Amselstraße	14.45	15.22	15.45	16.22	16.45	17.22	17.45	18.22	18.45		9.22	9.45	10.22	10.45	11.22	11.45	12.22	12.45
Marktoberdorfer Str./Colmarer Straße	14.46	15.23	15.46	16.23	16.46	17.23	17.46	18.23	18.46		9.23	9.46	10.23	10.46	11.23	11.46	12.23	12.46
Schongau Marktoberdorfer Str.	14.47	15.24	15.47	16.24	16.47	17.24	17.47	18.24	18.47		9.24	9.47	10.24	10.47	11.24	11.47	12.24	12.47
Schongau Spinne	14.48	15.25	15.48	16.25	16.48	17.25	17.48	18.25	18.48		9.25	9.48	10.25	10.48	11.25	11.48	12.25	12.48
Schongau Rathaus	|	**15.28**	|	**16.28**	|	**17.28**	|	**18.28**	|		**9.28**	|	**10.28**	|	**11.28**	|	**12.28**	|
Hermann-Ranz-Straße	14.50		15.50		16.50		17.50		18.50			9.50		10.50		11.50		12.50
Schongau Bahnhof an	**14.52**		**15.52**		**16.52**		**17.52**		**18.52**			**9.52**		**10.52**		**11.52**		**12.52**
Anschlußhinweis																		
Zug nach Weilheim ab	*15.06*		*16.06*		*17.06*		*18.06*		*19.06*			*10.06*		*11.06*		*12.06*		*13.06*

9659 / 9824 Gesamtverkehr Schongau Bahnhof - Kreiskrankenhaus

DB RVO

Regionalverkehr Oberbayern GmbH, Niederlassung West, Betr. Weilheim, Tel.: (08 81) 92 47 70, www.rvo-bus.de

Am 24. und 31.12. Betrieb wie Samstag
An Sonn- und Feiertagen kein Betrieb. Am Buß- und Bettag Betrieb nach Ferienfahrplan.

	Montag - Freitag															Samstag		
Linie	9824	9659	9824	9824	9824	9824	9659	9659	9824	9824	9824	9824	9824	9659	9824	9824	9659	9824
Fahrtnummer	003	004	025	005	001	007	012	020	021	019	119	111	011	014	015	619	602	623
Haltestellen			**S**	**S** ♿	**F** ♿ 99	**S** ♿	♿	♿	**S** ♿	**S** ♿	**F**	**F**	**S**	**F** ♿	**N** ♿	♿	♿	♿
Anschlußhinweis																		
Zug aus Weilheim an					*7.20*	*7.20*	*8.52*	*9.52*	*11.52*	*12.52*	*12.52*			*16.52*	*16.52*		*9.52*	*11.52*
Schongau Bahnhof ab	**5.05**	**5.57**	**6.16**	**6.52**	**7.24**	**7.35**	**9.00**	**10.00**	**12.05**	**13.03**	**13.10**	**15.20**	**15.20**	**17.00**	**17.05**	**7.40**	**10.07**	**12.00**
Schongau Rathaus					**7.20**	**7.39**	**9.04**	**10.04**	**12.09**		**13.15**			**17.04**	**17.09**	**7.44**	**10.11**	**12.04**
Schongau Augsburger Str.	5.07		6.18			7.42	9.07	10.07	12.18	13.12	13.17	15.24	15.26	17.07	17.15	7.47	10.14	12.07
Schongau Europaplatz	5.08		6.19			7.43	9.08	10.08	12.19	13.13	13.18	15.25	15.27	17.08	17.16	7.48	10.15	12.08
Schongau Adalbert-Keis-Str.	5.09	5.59	6.20	6.54	7.27	7.44	9.09	10.09	12.20	13.14	13.19	15.26	15.28	17.09	17.17	7.49	10.16	12.09
Schongau Kreiskrankenhaus Abzw. ↓	5.10	6.00	6.21	6.55	7.28	7.45			12.21	13.15		15.27	15.29					
Schongau Kreiskrankenhaus an							**9.11**	**10.11**			**13.21**			**17.11**	**17.18**	**7.51**	**10.18**	**12.11**

9659 / 9824 Gesamtverkehr Schongau Kreiskrankenhaus - Bahnhof

DB RVO

Regionalverkehr Oberbayern GmbH, Niederlassung West, Betr. Weilheim, Tel.: (08 81) 92 47 70, www.rvo-bus.de

Am 24. und 31.12. Betrieb wie Samstag
An Sonn- und Feiertagen kein Betrieb. Am Buß- und Bettag Betrieb nach Ferienfahrplan.

	Montag - Freitag															Samstag		
Linie	9824	9659	9659	9824	9659	9659	9824	9659	9824	9659	9659	9824	9824	9659	9824	9824	9824	9659
Fahrtnummer	004	013	015	006	017	019	008	005	002	007	009	014	016	011	024	618	620	601
Haltestellen		**S**	♿	**S** ♿			♿	♿	**S** ♿	**S** ♿				**S** ♿	**N**	♿	♿	♿
Schongau Kreiskrankenhaus ab		**7.47**	**8.42**	**9.10**	**9.43**	**10.43**	**11.48**	**13.43**				**16.31**		**18.27**	**19.07**	**9.32**	**14.07**	**14.47**
Schongau Kreiskrankenhaus Abzw.	7.15	7.48	8.43	9.11	◖ 9.44	◖ 10.44	11.49	13.44	14.03	14.30	15.38	16.32	17.24	18.28	19.08	9.33	14.08	14.48
Schongau Adalbert-Keis-Str.	7.17	7.49	8.45	9.12	◖ 9.45	◖ 10.45	11.50	13.45	14.04	14.32	15.39	16.33	17.25	18.29	19.09	9.34	14.09	14.49
Schongau Europaplatz			8.46	9.12	◖ 9.46	◖ 10.46	11.50	13.45	14.05	14.33	15.39				19.09	9.34	14.09	
Schongau Augsburger Str. ↓			8.47	9.13	◖ 9.47	◖ 10.47	11.51	13.46	14.06	14.34	15.40				19.10	9.35	14.10	
Schongau Rathaus an			**8.50**	**9.17**	◖ **9.50**	◖ **10.50**	**11.55**	**13.49**	◖ **14.09**	**14.37**	**15.43**				**19.14**			
Schongau Bahnhof an	◖ **7.20**	**7.52**	**8.54**	**9.21**	◖ **9.54**	◖ **10.54**	**11.59**	**13.53**	◖ **14.13**		**15.47**	**16.36**	**17.29**	**18.31**	**19.18**	**9.39**	**14.14**	**14.52**
Anschlußhinweis																		
Zug nach Weilheim ab	*7.30*	*8.06*	*9.06*		*10.06*	*11.06*	*12.06*	*14.06*			*16.06*							*15.06*

Erläuterungen :
S = Montag - Freitag an Schultagen
F = Montag - Freitag an schulfreien Tagen
N = Montag - Donnerstag an Schultagen
♿ = behindertengerechter Bus (soweit betrieblich möglich, ohne Gewähr)
99 = fährt Haltestellen in anderer Reihenfolge an
◖ = hält nur zum Aussteigen

Wander- und Erlebnistouren

IM PFAFFENWINKEL

Wanderparadies Pfaffenwinkel

Pfaffenwinkel
Natürlich Oberbayern!

Tourismusverband Pfaffenwinkel
Bauerngasse 5
86956 Schongau
Tel. 08861 / 211 3200
Fax 08861 / 211 4000
info@pfaffen-winkel.de

„Heute gehen wir wandern."

Elterliche Ankündigungen diesen Inhalts veranlassen Kinder nicht immer zu Begeisterungsstürmen. Ein wirksames Gegenmittel sind Wege mit einfallsreichen Mitmachstationen, wie zum Beispiel der Pfaffenwinkler Milchweg.

Aber nicht nur Familien kommen im Pfaffenwinkel auf Ihre Kosten. Auch Fans von **Mehrtages- und Fernwanderungen** sind hier genau richtig und können auf dem **LechErlebnisWeg** oder dem **König-Ludwig-Weg** die reizvolle Landschaft des Pfaffenwinkels genießen.

APP: Pfaffenwinkel Touren und Freizeit:
Über 60 Wandertouren und Radtouren, dazu jede Menge Freizeittipps

Lassen Sie sich überraschen!

www.pfaffen-winkel.de

BUS 373 ♿ Seeshaupt R - Münsing - Wolfratshausen S

MVV

Montag - Freitag

	Z	Verkehrshinweis				S											
SHP	5	Seeshaupt, Bahnhof R						9.50		13.10				16.50	18.10		
SHP	5	- Schule						9.52		13.12				16.52	18.12		
SHP	5	- Bad Lido						9.55		13.15				16.55	18.15		
MUN	5	Sankt Heinrich						9.58		13.18				16.58	18.18		
MUN	5	Pischetsried, Badeplatz						9.59		13.19				16.59	18.19		
MUN	4/5	Ambach, Badeplatz						10.02		13.22				17.02	18.22		
MUN	4/5	- Süd						10.03		13.23				17.03	18.23		
MUN	4	Seeheim, Abzw.						10.07		13.27				17.07	18.27		
MUN	4/5	Ambach		6.12	6.32		8.12	10.09	11.32	13.29	13.49	14.09	15.49	17.09	18.29		19.16
MUN	4	Seeheim, Abzw.		6.14	6.34		8.14	10.11	11.34	13.31	13.51	14.11	15.51	17.11	18.31		19.18
MUN	4	Holzhausen (b.Ambach)		6.15	6.35		8.15	10.12	11.35	13.32	13.52	14.12	15.52	17.12	18.32		19.19
MUN	4	- Brunnenstraße 20		6.16	6.36		8.16	10.13	11.36	13.33	13.53	14.13	15.53	17.13	18.33		⟩
MUN	4	Attenkam		6.18	6.38		8.18	10.15	11.38	13.35	13.55	14.15	15.55	17.15	18.35		⟩
MUN	4	Degerndorf		6.21	6.41	6.55	8.21	10.18	11.41	13.38	13.58	14.18	15.58	17.18	18.38		⟩
MUN	3/4	Münsing, Am Kirchberg	an	6.25	6.45	6.59	8.25	10.22	11.45	13.42	14.02	14.22	16.02	17.22	18.42		19.24
									S								
		961 Münsing, Am Kirchberg	ab	*6.27*		*7.00*	*8.27*	*10.27*	*11.51*			*14.27*		*17.27*			*19.27*
		961 Starnberg Nord	an	*6.50*		*7.26*	*8.50*	*10.50*	*12.14*			*14.50*		*17.50*			*19.50*
					S												
		961 Ammerland	ab	*6.20*	*6.40*	*6.55*	*8.20*	*10.20*									
		961 Münsing, Am Kirchberg	an	*6.25*	*6.45*	*7.00*	*8.25*	*10.25*									
		961 Starnberg Nord	ab	*5.52*			*7.52*	*9.52*				*13.52*		*16.52*			*18.52*
		961 Münsing, Am Kirchberg	an	*6.14*			*8.14*	*10.14*				*14.14*		*17.14*			*19.14*
MUN	3/4	- Am Kirchberg	ab	6.25	6.47	7.05	8.27	10.25	11.45	13.44	14.02	14.22	16.02	17.22	18.42	19.05	19.25
MUN	3/4	- Gewerbegebiet		6.27	6.49	7.07	8.29	10.27	11.47	13.46	14.04	14.24	16.04	17.24	18.44	19.07	19.27
MUN	3/4	Bergkramerhof		⟩	⟩	⟩	8.32	⟩	11.50	⟩	14.07	14.27	16.07	17.27	18.47	⟩	19.29
WOR	3/4	Wolfratshausen, Badstraße		6.32	6.54	7.12	8.35	10.32	11.53	13.51	14.10	14.30	16.10	17.30	18.50	19.12	19.32
WOR	3/4	- Wettersteinstraße		6.34	6.56	7.14	8.37	10.34	11.55	13.53	14.12	14.32	16.12	17.32	18.52	19.14	19.34
WOR	3/4	Wolfratshausen S		6.37	6.59	7.17	8.40	10.37	11.58	13.56	14.15	14.35	16.15	17.35	18.55	19.17	19.37
		S7 *Wolfratshausen*	ab	*6.44*	*7.04*	*7.24*	*8.44*	*10.44*		*14.04*	*14.24*	*14.44*	*16.24*	*17.44*	*19.04*	*19.24*	*19.44*
		S7 *Marienplatz*	an	*7.31*	*7.51*	*8.11*	*9.31*	*11.31*		*14.51*	*15.11*	*15.31*	*17.11*	*18.31*	*19.51*	*20.11*	*20.31*

Samstag

	Z							
SHP	5	Seeshaupt, Bahnhof R			9.39		15.16	18.23
SHP	5	- Schule			9.41		15.18	18.25
SHP	5	- Bad Lido			9.44		15.21	18.28
MUN	5	Sankt Heinrich			9.47		15.24	18.31
MUN	5	Pischetsried, Badeplatz			9.48		15.25	18.32
MUN	4/5	Ambach, Badeplatz			9.51		15.28	18.35
MUN	4/5	- Süd			9.52		15.29	18.36
MUN	4/5	Ambach		8.13	⟩	11.33	⟩	⟩
MUN	4	Seeheim, Abzw.		8.15	⟩	11.35	⟩	⟩
MUN	4	Holzhausen (b.Ambach)		8.16	9.56	11.36	15.33	18.40
MUN	4	- Brunnenstraße 20		8.17	9.57	11.37	15.34	⟩
MUN	4	Attenkam		8.19	9.59	11.39	15.36	⟩
MUN	4	Degerndorf		8.22	10.02	11.42	15.39	⟩
MUN	3/4	Münsing, Am Kirchberg	an	8.26	10.06	11.46	15.43	18.45
		961 Münsing, Am Kirchberg	ab	*8.27*	*10.27*			
		961 Starnberg Nord	an	*8.50*	*10.50*			
		961 Ammerland	ab	*8.20*				
		961 Münsing, Am Kirchberg	an	*8.25*				
		961 Starnberg Nord	ab	*7.52*				
		961 Münsing, Am Kirchberg	an	*8.14*				
MUN	3/4	- Am Kirchberg	ab	8.26	10.06	11.46	15.46	18.47
MUN	3/4	- Gewerbegebiet		8.28	10.08	11.48	15.48	18.49
MUN	3/4	Bergkramerhof		8.30	10.10	11.50	15.50	⟩
WOR	3/4	Wolfratshausen, Badstraße		8.33	10.13	11.53	15.53	18.54
WOR	3/4	- Wettersteinstraße		8.35	10.15	11.55	15.55	18.56
WOR	3/4	Wolfratshausen S		8.38	10.18	11.58	15.58	18.59
		S7 *Wolfratshausen*	ab	*8.44*	*10.24*	*12.04*	*16.04*	*19.04*
		S7 *Marienplatz*	an	*9.31*	*11.11*	*12.51*	*16.51*	*19.51*

S = an Schultagen, nicht 24.12.21 - 07.01.22; 28.02. - 04.03.22; 11.04. - 22.04.22; 07.06. - 17.06.22; 01.08. - 12.09.22; 31.10. - 04.11.22; 16.11.22 S = an Schultagen

Z = Angabe der Tarifzone | Busfahrten innerhalb einer Gemeinde gelten als Kurzstrecke: SHP = Seeshaupt, MUN = Münsing, WOR = Wolfratshausen

Sonn- und Feiertag kein Betrieb **Am 24. und 31. Dezember Betrieb wie Samstag**

Wolfratshausen Ⓢ - Münsing - Seeshaupt R

BUS 373

	Z	Montag - Freitag													
		Verkehrshinweis		S											
		S7 *Marienplatz*	ab		*5.50*	*6.50*	*8.10*	*10.10*	*11.30*		*12.50*	*14.30*			*16.30*	*17.50*
		S7 *Wolfratshausen*	an		*6.34*	*7.34*	*8.54*	*10.54*	*12.14*		*13.34*	*15.14*			*17.14*	*18.34*
WOR	3/4	Wolfratshausen Ⓢ		5.56	6.39	7.41	9.02	11.02	12.22	13.07	13.38	15.22		16.05	17.22	18.42
WOR	3/4	Wolfratshausen, Am Wasen		⟩	6.41	7.43	9.04	11.04	12.24	13.09	13.40	15.24		16.07	17.24	18.44
WOR	3/4	- Badstraße		5.58	6.43	7.45	9.06	11.06	12.26	13.11	13.42	15.26		16.09	17.26	18.46
MUN	3/4	Bergkramerhof		⟩	⟩	7.47	9.08	11.08	12.28	13.13	13.44	15.28		16.11	17.28	18.48
MUN	3/4	Münsing, Gewerbegebiet		6.00	6.45	7.48	9.09	11.09	12.29	13.14	13.45	15.29		16.12	17.29	18.49
MUN	3/4	- Gh. Neuwirt		6.01	6.46	7.49	9.10	11.10	12.30	13.15	13.46	15.30		16.13	17.30	18.50
MUN	3/4	- Am Kirchberg	an	6.03	6.48	7.51	9.12	11.12	12.32	13.17	13.48	15.32		16.15	17.32	18.52
									S		S				S	
		961 Münsing, Am Kirchberg	ab	*6.14*		*8.14*		*11.14*	*12.36*	*13.17*	*13.50*			*16.17*	*17.33*	
		961 Ammerland	an	*6.20*		*8.20*		*11.20*	*12.42*	*13.23*	*13.56*			*16.23*	*17.39*	
		961 Münsing, Am Kirchberg	ab		*7.00*		*9.27*	*11.27*								
		961 Starnberg Nord	an		*7.26*		*9.50*	*11.50*								
									S			S				
		961 Starnberg Nord	ab				*8.52*	*10.52*	*12.14*	*12.52*		*14.52*	*15.02*	*15.52*		
		961 Münsing, Am Kirchberg	an				*9.14*	*11.14*	*12.36*	*13.14*		*15.14*	*15.24*	*16.14*		
MUN	3/4	- Am Kirchberg	ab	6.04	6.48	7.52	9.16	11.16	12.36	13.20	13.50	15.32		16.17	17.36	18.54
MUN	4	Degerndorf		⟩	6.52	⟩	9.20	11.20	12.40	13.24	13.54	15.36		16.21	17.40	18.58
MUN	4	Attenkam		⟩		⟩	9.23	11.23	12.43	13.27	13.57	15.39		16.24	17.43	19.01
MUN	4	Holzhausen(Amb), Brunnenstr.20		⟩		⟩	9.25	11.25	12.45	13.29	13.59	15.41		16.26	17.45	19.03
MUN	4	- Holzhausen		6.08		7.56	9.26	11.26	12.46	13.30	14.00	15.42		16.27	17.46	19.04
MUN	4	Seeheim, Abzw.		6.10		7.58	9.28	11.28	12.48	13.32	14.02	15.44		16.29	17.48	19.06
MUN	4/5	Ambach		6.12		8.00	9.30	11.30	12.50	13.34	14.04	15.46		16.31	17.50	19.08
MUN	4	Seeheim, Abzw.					9.32		12.52					16.33	17.52	
MUN	4/5	Ambach Süd					9.36		12.56					16.37	17.56	
MUN	4/5	- Badeplatz					9.37		12.57					16.38	17.57	
MUN	5	Pischetsried, Badeplatz					9.39		12.59					16.40	17.59	
MUN	5	Sankt Heinrich					9.41		13.01					16.42	18.01	
SHP	5	Seeshaupt, Bad Lido					9.43		13.03					16.44	18.03	
SHP	5	- Schule					9.45		13.05					16.46	18.05	
SHP	5	- Bahnhof R					9.47		13.07					16.48	18.07	

	Z	Samstag						
		S7 *Marienplatz*	ab	*6.50*	*8.10*	*10.10*	*12.30*	*16.30*
		S7 *Wolfratshausen*	an	*7.34*	*8.54*	*10.54*	*13.14*	*17.14*
WOR	3/4	Wolfratshausen Ⓢ		7.42	9.02	11.02	13.22	17.22
WOR	3/4	Wolfratshausen, Am Wasen		7.44	9.04	11.04	13.24	17.24
WOR	3/4	- Badstraße		7.46	9.06	11.06	13.26	17.26
MUN	3/4	Bergkramerhof		7.48	9.08	11.08	13.28	17.28
MUN	3/4	Münsing, Gewerbegebiet		7.49	9.09	11.09	13.29	17.29
MUN	3/4	- Gh. Neuwirt		7.50	9.10	11.10	13.30	17.30
MUN	3/4	- Am Kirchberg	an	7.52	9.12	11.12	13.32	17.32
		961 Münsing, Am Kirchberg	ab		*9.27*	*11.27*		
		961 Starnberg Nord	an		*9.50*	*11.50*		
		961 Starnberg Nord	ab		*8.52*	*10.52*	*12.52*	*16.52*
		961 Münsing, Am Kirchberg	an		*9.14*	*11.14*	*13.14*	*17.14*
MUN	3/4	- Am Kirchberg	ab	7.53	9.15	11.16	13.33	17.33
MUN	4	Degerndorf		⟩	⟩	11.20	13.37	17.37
MUN	4	Attenkam		⟩	⟩	11.23	13.40	17.40
MUN	4	Holzhausen(Amb), Brunnenstr.20		⟩	⟩	11.25	13.42	17.42
MUN	4	- Holzhausen		7.57	9.19	11.26	13.44	17.44
MUN	4	Seeheim, Abzw.		7.59	⟩	11.28	⟩	⟩
MUN	4/5	Ambach		8.01	⟩	11.30	⟩	⟩
MUN	4/5	Ambach Süd			9.22		13.47	17.47
MUN	4/5	- Badeplatz			9.23		13.48	17.48
MUN	5	Pischetsried, Badeplatz			9.25		13.50	17.50
MUN	5	Sankt Heinrich			9.27		13.52	17.52
SHP	5	Seeshaupt, Bad Lido			9.29		13.54	17.54
SHP	5	- Schule			9.31		13.56	17.56
SHP	5	- Bahnhof R			9.33		13.58	17.58

S = an Schultagen, nicht 24.12.21 - 07.01.22; 28.02. - 04.03.22; 11.04. - 22.04.22; 07.06. - 17.06.22; 01.08. - 12.09.22; 31.10. - 04.11.22; 16.11.22 S = an Schultagen

Z = Angabe der Tarifzone | Busfahrten innerhalb einer Gemeinde gelten als Kurzstrecke: WOR = Wolfratshausen, MUN = Münsing, SHP = Seeshaupt

Sonn- und Feiertag kein Betrieb **Am 24. und 31. Dezember Betrieb wie Samstag**

BUS 374 ♿ Penzberg R - Beuerberg - Königsdorf - Wolfratshausen S

MVV

	Z	Verkehrshinweis	Montag - Freitag											
									S	F				
PZB	6	Penzberg, Bahnhof R	5.49	6.49	7.49	8.49	9.49	11.49	13.05	13.07	15.44	16.44	17.44	18.44
PZB	6	- Zentrum	5.51	6.51	7.51	8.51	9.51	11.51	13.07	13.09	15.46	16.46	17.46	18.46
PZB	6	- Karlstraße	⟩	⟩	⟩	⟩	⟩	⟩	13.09	⟩	⟩	⟩	⟩	⟩
PZB	6	- Krankenhaus	⟩	⟩	⟩	⟩	⟩	⟩	13.10	⟩	⟩	⟩	⟩	⟩
PZB	6	- Kreisel/Grube	5.53	6.53	7.53	8.53	9.53	11.53	13.11	13.11	15.48	16.48	17.48	18.48
PZB	6	- Roche Haupttor	⟩	⟩	⟩	⟩	⟩	⟩	⟩	⟩	15.52	16.52	17.52	18.52
PZB	6	- Berghalde	5.54	6.54	7.54	8.54	9.54	11.54	13.12	13.12	⟩	⟩	⟩	⟩
PZB	6	- Reindl	5.55	6.55	7.55	8.55	9.55	11.55	13.13	13.13	15.55	16.55	17.55	18.55
PZB	6	- Kindergarten	5.56	6.56	7.56	8.56	9.56	11.56	13.14	13.14	15.56	16.56	17.56	18.56
PZB	6	- Auf der Etz	5.57	6.57	7.57	8.57	9.57	11.57	13.15	13.15	15.57	16.57	17.57	18.57
PZB	6	- Maxkron	5.58	6.58	7.58	8.58	9.58	11.58	13.16	13.16	15.58	16.58	17.58	18.58
PZB	6	- Kurfürst-Max-Siedlung	6.00	7.00	8.00	9.00	10.00	12.00	13.18	13.18	16.00	17.00	18.00	19.00
PZB	6	Nantesbuch	6.01	7.01	8.01	9.01	10.01	12.01	13.19	13.19	16.01	17.01	18.01	19.01
EUR	5/6	Schwaig, Abzw.	6.02	7.02	8.02	9.02	10.02	12.02	13.20	13.20	16.02	17.02	18.02	19.02
EUR	5	Quarzbichl	6.03	7.03	8.03	9.03	10.03	12.03	13.21	13.21	16.03	17.03	18.03	19.03
EUR	5	Bierbichl	6.05	7.05	8.05	9.05	10.05	12.05	13.23	13.23	16.05	17.05	18.05	19.05
EUR	4/5	Beuerberg, Bahnhofstraße	6.08	7.08	8.08	9.08	10.08	12.08	13.26	13.26	16.08	17.08	18.08	19.08
EUR	4/5	Hofstätt/Sterz	6.11	7.11	8.11	9.11	10.11	12.11	13.29	13.29	16.11	17.11	18.11	19.11
KOD	5	Königsdorf, Sportplatz	6.14	7.14	8.14	9.14	10.14	12.14	13.32	13.32	16.14	17.14	18.14	19.14
KOD	5	Wiesen, Ort	6.16	7.16	8.16	9.16	10.16	12.16	13.34	13.34	16.16	17.16	18.16	19.16
KOD	5	- Bibisee	6.17	7.17	8.17	9.17	10.17	12.17	13.35	13.35	16.17	17.17	18.17	19.17
GRR	4/5	Geretsried, Stein B11	6.19	7.19	8.19	9.19	10.19	12.19	13.37	13.37	16.19	17.19	18.19	19.19
GRR	4/5	- St. Nikolaus	6.21	7.21	8.21	9.21	10.21	12.21	13.39	13.39	16.21	17.21	18.21	19.21
GRR	4/5	- Rathaus B11	6.23	7.23	8.23	9.23	10.23	12.23	13.41	13.41	16.23	17.23	18.23	19.23
GRR	4	Buchberg	6.26	7.26	8.26	9.26	10.26	12.26	13.44	13.44	16.26	17.26	18.26	19.26
WOR	3/4	Wolfratshausen, Waldram	6.27	7.27	8.27	9.27	10.27	12.27	13.45	13.45	16.27	17.27	18.27	19.27
WOR	3/4	- Farchet B11	6.29	7.29	8.29	9.29	10.29	12.29	13.47	13.47	16.29	17.29	18.29	19.29
WOR	3/4	- Am Wasen	6.31	7.31	8.31	9.31	10.31	12.31	13.49	13.49	16.31	17.31	18.31	19.31
WOR	3/4	Wolfratshausen S	6.34	7.34	8.34	9.34	10.34	12.34	13.52	13.52	16.34	17.34	18.34	19.34
		S7 *Wolfratshausen* ab	*6.44*	*7.44*	*8.44*	*9.44*	*10.44*	*12.44*	*14.04*	*14.04*	*16.44*	*17.44*	*18.44*	*19.44*
		S7 *Marienplatz* an	*7.31*	*8.31*	*9.31*	*10.31*	*11.31*	*13.31*	*14.51*	*14.51*	*17.31*	*18.31*	*19.31*	*20.31*

S = an Schultagen F = an schulfreien Tagen

Z = Angabe der Tarifzone | Busfahrten innerhalb einer Gemeinde gelten als Kurzstrecke: PZB = Penzberg, EUR = Eurasburg, KOD = Königsdorf, GRR = Geretsried, WOR = Wolfratshausen

Samstag, Sonn- und Feiertag kein Betrieb **Am 24. und 31. Dezember kein Betrieb**

BUS 374 ♿ Wolfratshausen Ⓢ - Königsdorf - Beuerberg - Penzberg Ⓡ

	Z			Montag - Freitag										
		S7 *Marienplatz*	*ab*	*4.50*	*5.50*	*6.50*	*7.50*	*9.10*	*11.10*	*13.50*	*14.50*	*15.50*	*16.50*	*17.50*
		S7 *Wolfratshausen*	*an*	*5.34*	*6.34*	*7.34*	*8.34*	*9.54*	*11.54*	*14.34*	*15.34*	*16.34*	*17.34*	*18.34*
WOR	3/4	Wolfratshausen Ⓢ		5.45	6.45	7.45	8.45	10.05	12.05	14.45	15.45	16.45	17.45	18.45
WOR	3/4	Wolfratshausen, Am Wasen		5.47	6.47	7.47	8.47	10.07	12.07	14.47	15.47	16.47	17.47	18.47
WOR	3/4	- Farchet B11		5.49	6.49	7.49	8.49	10.09	12.09	14.49	15.49	16.49	17.49	18.49
WOR	3/4	- Waldram		5.51	6.51	7.51	8.51	10.11	12.11	14.51	15.51	16.51	17.51	18.51
GRR	4	Buchberg		5.53	6.53	7.53	8.53	10.13	12.13	14.53	15.53	16.53	17.53	18.53
GRR	4/5	Geretsried, Rathaus B11		5.56	6.56	7.56	8.56	10.16	12.16	14.56	15.56	16.56	17.56	18.56
GRR	4/5	- St. Nikolaus		5.58	6.58	7.58	8.58	10.18	12.18	14.58	15.58	16.58	17.58	18.58
GRR	4/5	- Stein B11		6.00	7.00	8.00	9.00	10.20	12.20	15.00	16.00	17.00	18.00	19.00
KOD	5	Wiesen, Bibisee		6.02	7.02	8.02	9.02	10.22	12.22	15.02	16.02	17.02	18.02	19.02
KOD	5	- Ort		6.03	7.03	8.03	9.03	10.23	12.23	15.03	16.03	17.03	18.03	19.03
KOD	5	Königsdorf, Sportplatz		6.06	7.06	8.06	9.06	10.26	12.26	15.06	16.06	17.06	18.06	19.06
EUR	4/5	Hofstätt/Sterz		6.11	7.11	8.11	9.11	10.31	12.31	15.11	16.11	17.11	18.11	19.11
EUR	4/5	Beuerberg, Bahnhofstraße		6.13	7.13	8.13	9.13	10.33	12.33	15.13	16.13	17.13	18.13	19.13
EUR	5	Bierbichl		6.15	7.15	8.15	9.15	10.35	12.35	15.15	16.15	17.15	18.15	19.15
EUR	5	Quarzbichl		6.17	7.17	8.17	9.17	10.37	12.37	15.17	16.17	17.17	18.17	19.17
EUR	5/6	Schwaig, Abzw.		6.18	7.18	8.18	9.18	10.38	12.38	15.18	16.18	17.18	18.18	19.18
PZB	6	Nantesbuch		6.19	7.19	8.19	9.19	10.39	12.39	15.19	16.19	17.19	18.19	19.19
PZB	6	Penzberg, Kurf.-Max-Siedlung		6.21	7.21	8.21	9.21	10.41	12.41	15.21	16.21	17.21	18.21	19.21
PZB	6	- Maxkron		6.22	7.22	8.22	9.22	10.42	12.42	15.22	16.22	17.22	18.22	19.22
PZB	6	- Auf der Etz		6.23	7.23	8.23	9.23	10.43	12.43	15.23	16.23	17.23	18.23	19.23
PZB	6	- Kindergarten		6.24	7.24	8.24	9.24	10.44	12.44	15.24	16.24	17.24	18.24	19.24
PZB	6	- Reindl		6.25	7.25	8.25	9.25	10.45	12.45	15.25	16.25	17.25	18.25	19.25
PZB	6	- Roche Haupttor		6.28	7.28	8.28	〉	〉	〉	〉	〉	〉	〉	〉
PZB	6	- Berghalde		〉	〉	〉	9.26	10.46	12.46	15.26	16.26	17.26	18.26	19.26
PZB	6	- Kreisel/Grube		6.32	7.32	8.32	9.27	10.47	12.47	15.27	16.27	17.27	18.27	19.27
PZB	6	- Philippstraße		6.35	7.35	8.35	9.30	10.50	12.50	15.30	16.30	17.30	18.30	19.30
PZB	6	- Bahnhof Ⓡ		6.37	7.37	8.37	9.32	10.52	12.52	15.32	16.32	17.32	18.32	19.32

Z = Angabe der Tarifzone | Busfahrten innerhalb einer Gemeinde gelten als Kurzstrecke: WOR = Wolfratshausen, GRR = Geretsried, KOD = Königsdorf, EUR = Eurasburg, PZB = Penzberg

Samstag, Sonn- und Feiertag kein Betrieb **Am 24. und 31. Dezember kein Betrieb**

9591 Bad Tölz - Bad Heilbrunn - Penzberg

DB RVO

Regionalverkehr Oberbayern GmbH, Niederlassung Oberland, Tegernsee, Tel.: (0 80 22) 18 75 00, www.dbregiobus-bayern.de

Fahrplan gültig ab 12. Dezember 2021
Am 24. und 31.12. kein Betrieb
Weitere Fahrten Bad Tölz - Bad Heilbrunn siehe Linie 9612
Samstag, Sonn- und Feiertag kein Betrieb. Am Buß- und Bettag Betrieb nach Ferienfahrplan.

	Montag - Freitag																		
Linie	9591	9591	9591	9591	9591	9612	9591	9612	9591	9612	9591	9591	9612	9591	9591	9612	9591	9612	9591
Fahrtnummer	002	006	016	004	014	016	050	018	052	010	054	008	022	056	010	006	058	008	060
Haltestellen		S	S	F	F		♿		♿	F	F	S			N				
Anschlußhinweis																			
Zug aus München an				*7.27*		*7.58*		*9.58*		*11.58*			*13.58*			*15.58*		*17.58*	
Zug aus Lenggries an	*5.58*			*7.29*		*7.58*		*9.58*		*11.58*			*13.58*			*15.58*		*17.58*	
Bad Tölz Bahnhof Hst. 2 ab	**6.02**			**7.41**		**8.15**		**10.02**		**12.02**			**14.02**			**16.02**		**18.02**	
Bad Tölz Brauerei	6.03			7.42		8.16		10.03		12.03			14.03			16.03		18.03	
Bad Tölz Schulzentrum		7.40										13.20			15.00				
Bad Tölz Maierbräugasteig	6.05	7.42		7.44		8.18		10.05		12.05		13.22	14.05			16.05		18.05	
Bad Tölz ZOB/Isarkai Hst. 3	**6.07**	**7.45**		**7.46**		**8.21**		**10.08**		**12.08**		**13.25**	**14.08**			**16.08**		**18.08**	
Max-Höfler-Platz (Warteh.)	6.09	7.48		7.48		8.24		10.11		12.11			14.11			16.11		18.11	
Ruh am Bach												◖13.30	◖14.14		◖15.04	◖16.14			
Blombergbahn	6.14	7.53		7.53		8.29		10.16		12.16		13.32	14.16		15.06	16.16		18.16	
Vorderstallau Cafe Nirwana	6.15	7.54		7.54		8.30		10.17		12.17		13.33	14.17		15.07	16.17		18.17	
Hinterstallau Gh. Wiesweber	6.16	7.55		7.55		8.31		10.18		12.18		13.34	14.18		15.08	16.18		18.18	
Hinterstallau	6.17	7.56		7.56		8.32		10.19		12.19		13.35	14.19		15.09	16.19		18.19	
Bad Heilbrunn Ostfeld	6.18	7.58		7.58		8.34		10.21		12.21		13.37	14.21		15.10	16.21		18.20	
Bad Heilbrunn Birkenallee	6.19	◖7.59		◖7.59		8.35		10.22		12.22		13.38	14.22		15.11	16.22		18.21	
Bad Heilbrunn Gästeinfo/Fachklinik ↓	6.20					8.36		10.23		12.23			14.23		15.12	16.23		18.22	
Bad Heilbrunn Kirche an	**6.21**	**8.01**		**8.01**		**8.37**		**10.24**		**12.24**			**14.24**		**15.13**	**16.24**		**18.23**	
Bad Heilbrunn Kirche ab	**6.21**		**8.04**		**8.08**		**8.42**		**10.28**		**12.28**			**14.28**	**15.13**		**16.30**		**18.28**
Bad Heilbrunn Altenheim	6.22		8.05		8.09		8.43		10.29		12.29			14.29	15.14		16.31		18.29
Langau (Gde. Bad Heilbr.)	6.24		8.07		8.11		8.45		10.31		12.31	13.42		14.31	15.16		16.33		18.31
Schönmühl	6.26		8.10		8.14		8.48		10.34		12.34	13.45		14.34	15.19		16.36		18.34
Penzberg Bichler Str.	6.28		8.12		8.16		8.50		10.36		12.36	13.47		14.36	15.21		16.38		18.36
Penzberg Zentrum	6.30											13.49							
Penzberg Kreisel/Grube	6.31																		
Penzberg Nonnenwaldstraße ↓	6.32																		
Penzberg Roche Haupttor an	6.37																		
Penzberg Rathauspassage an			◖8.13		◖8.17		◖8.51		◖10.37		◖12.37			◖14.37	◖15.22		◖16.39		◖18.37
Penzberg Philippstraße an			◖8.15		◖8.19		◖8.53		◖10.39		◖12.39			◖14.39	◖15.24		◖16.41		◖18.39
Penzberg Bahnhof an			**◖8.17**		**◖8.21**		**◖8.55**		**◖10.41**		**◖12.41**			**◖14.41**	**◖15.26**		**◖16.43**		**◖18.41**
Anschlußhinweis																			
Zug nach Tutzing / München ab			*8.30*		*8.30*		*9.03*												

Erläuterungen :
S = Montag - Freitag an Schultagen
F = Montag bis Freitag an schulfreien Tagen
N = Montag - Donnerstag an Schultagen
♿ = behindertengerechter Bus (soweit betrieblich möglich, ohne Gewähr)
◖ = hält nur zum Aussteigen

9591 Penzberg - Bad Heilbrunn - Bad Tölz

DB RVO

Regionalverkehr Oberbayern GmbH, Niederlassung Oberland, Tegernsee, Tel.: (0 80 22) 18 75 00, www.dbregiobus-bayern.de

Fahrplan gültig ab 12. Dezember 2021
Am 24. und 31.12. kein Betrieb
Weitere Fahrten Bad Heilbrunn - Bad Tölz siehe Linie 9612
Samstag, Sonn- und Feiertag kein Betrieb. Am Buß- und Bettag Betrieb nach Ferienfahrplan.

		Montag - Freitag														
Linie		9591	9591	9591	9591	9591	9612	9591	9612	9591	9591	9612	9591	9591	9591	9591
Fahrtnummer		001	005	013	003	007	017	011	001	015	051	009	021	023	025	027
Haltestellen		S	F					♿		S						
Anschlußhinweis																
Zug aus Tutzing/München	*an*					*8.51*					*13.52*		*15.52*		*17.52*	
Penzberg Bahnhof Steig 3	ab					**9.10**					**14.10**		**16.02**		**18.02**	
Penzberg Wankstraße		6.43														
Penzberg Nelkenstraße		6.44														
Penzberg Heiglhof		6.45														
Penzberg ESV-Platz		6.46														
Penzberg Friedhof		6.47														
Penzberg Zentrum		**6.57**	**7.05**	**7.55**		**9.12**		**11.15**		**13.50**	**14.12**		**16.04**		**18.04**	
Penzberg Bichler Str.		6.58	7.06	7.56		9.13		11.16		13.51	14.13		16.05		18.05	
Schönmühl		7.00	7.08	7.58		9.15		11.18		13.53	14.15		16.07		18.07	
Langau (Gde. Bad Heilbr.)		7.04	7.11	8.01		9.18		11.21		13.56	14.18		16.10		18.10	
Bad Heilbrunn Altenheim		7.07				9.21		11.24		13.59						
Bad Heilbrunn Gästeinfo/Fachklinik				8.06							14.23		16.15		18.15	
Bad Heilbrunn Kirche	an	**7.08**		**8.07**		**9.22**		**11.25**		**14.00**	**14.24**		**16.16**		**18.16**	
Bad Heilbrunn Kirche	ab	**7.09**			**8.09**		**9.31**		**11.29**	**14.00**		**14.29**		**16.18**		**18.18**
Bad Heilbrunn Gästeinfo/Fachklinik		7.10			8.10		9.32		11.30	14.01		14.30		16.19		18.19
Bad Heilbrunn Birkenallee		7.12	7.16		8.11		9.33		11.31	14.02		14.31		16.20		18.20
Bad Heilbrunn Ostfeld		7.14	7.17		8.12		9.34		11.32	14.03		14.32		16.21		18.21
Hinterstallau		7.15	7.18		8.13		9.35		11.33	14.04		14.33		16.22		18.22
Hinterstallau Gh. Wiesweber		7.16	7.19		8.14		9.36		11.34	14.05		14.34		16.23		18.23
Vorderstallau Cafe Nirwana		7.17	7.20		8.15		9.37		11.35	14.06		14.35		16.24		18.24
Blombergbahn		7.18	7.21		8.16		9.38		11.36	14.07		14.36		16.25		18.25
Ruh am Bach		7.21	7.24													
Max-Höfler-Platz (Touristinfo)		7.24	7.27		8.21		9.43		11.41	14.12		14.41		16.30		18.30
Bad Tölz ZOB/Isarkai Hst. 1		**7.27**	**7.30**		**8.23**		**9.45**		**11.43**	**14.14**		**14.43**		**16.32**		**18.32**
Bad Tölz Stadtwerke		7.30	7.32		8.25		9.47		11.45	14.16		14.45		16.34		18.34
Bad Tölz Osterleite		7.33	7.33		8.26		9.48		11.46	14.17		14.46		16.35		18.35
Bad Tölz Schulzentrum		7.36														
Bad Tölz Brauerei		7.39														
Bad Tölz Bahnhof	an	Ⓜ **7.42**	**7.37**		**8.30**		**9.52**		**11.50**	**14.21**		**14.50**		**16.39**		**18.39**
Anschlußhinweis																
Zug nach München	*ab*	*8.00*	*8.00*				*10.00*		*12.00*			*15.00*		*17.00*		*19.00*

Erläuterungen :

S = Montag - Freitag an Schultagen
F = Montag bis Freitag an schulfreien Tagen

♿ = behindertengerechter Bus (soweit betrieblich möglich, ohne Gewähr)

Ⓜ = Bus fährt weiter Richtung Behördenzentrum/Montessorischule

9600 * Weilheim - Wielenbach - Wilzhofen - Tutzing

DB RVO

Regionalverkehr Oberbayern GmbH, Niederlassung Werdenfels, Weilheim, Tel.: (08 81) 92 47 70, www.dbregiobus-bayern.de

Am 24. und 31.12. Betrieb wie Samstag
An Sonn- und Feiertagen kein Betrieb. Am Buß- und Bettag Betrieb nach Ferienfahrplan.
Weitere Fahrten zwischen Weilheim und Wilzhofen siehe Linie 9650 und 9653.
*** Anerkennung von Schienenfahrausweisen gemäß Tarifbestimmungen zwischen Weilheim und Tutzing**

		Montag - Freitag													Samstag				
Linie		9600	9600	9600	9600	9600	9600	9600	9600	9600	9600	9600	9600	9600	9600	9653	9653	9650	9600
Fahrtnummer		026	002	004	104	006	106	008	024	022	010	016	018	020	604	609	611	601	606
Haltestellen		S	♿	S ♿	F ♿	S	F ♿	S ♿ 99	S 99	F ♿	S ♿	♿	D ♿	♿ 99	♿	99	99	♿ 99	♿
Weilheim Unterer Graben	ab									13.15									
Weilheim Realschule/Dachsbräu								12.15	12.56		13.05								
Weilheim Mittel-/Förderschule								12.10			13.11								
Weilheim Mittlerer Graben								12.05			13.16	16.02							
Anschlußhinweis																			
Zug aus München	*an*		*5.38*					*11.39*		*13.10*	*13.10*	*15.38*	*16.47*	*18.10*		*7.10*	*11.39*		*13.10*
Zug aus Garmisch-Part.	*an*		*5.39*	*6.08*		*6.44*	*7.04*	*11.47*		*13.07*	*13.07*	*15.47*	*16.47*					*12.47*	
Weilheim Bahnhof C	ab		**5.50**	**6.20**		**7.00**	**7.10**	**12.02**		**13.20**	**13.20**	**16.06**	**17.00**	**18.19**	**6.42**	**7.35**	**11.45**	**13.05**	**13.30**
Weilheim Kreisverkehr			5.51	6.21		7.01	7.11	12.21		13.22	13.22	16.07	17.01	18.20	6.43	7.36	11.46	13.07	13.31
WM Einkaufspark Neidhart			5.52	6.22		7.02	7.12	12.22		13.23	13.23	16.08	17.02	18.21	6.44	7.37	11.47	13.08	13.32
Unterhausen Martin-Raith-Str.			5.53	6.23		7.03	7.13	12.23		13.24	13.25	16.09	17.03	18.22	6.45	7.38	11.48	13.09	13.33
Unterhausen Dorfstraße			5.53	6.23		7.04	7.13	12.24		13.25	13.26	16.09	17.03	18.22	6.45	7.39	11.49	13.10	13.33
Wielenbach Weilheimer Str.			5.54	6.25		7.06	7.16	12.26		13.27	13.28	16.10	17.05	18.23	6.46	7.40	11.50	13.12	13.34
Wielenbach Rathaus														**18.24**				**13.13**	
Wielenbach Schule			5.56	6.26		7.08	7.18	12.28	13.10	13.28	13.30	16.12	17.06	18.25	6.48	7.42	11.52	13.14	13.36
Wielenbach Abzw. Hardtsiedlung			5.57	6.27		7.09	7.20	12.30	13.07	13.30	13.32	16.14	17.07	18.26	6.49	7.43	11.53	13.15	13.37
Wilzhofen Bahnhofstraße			5.59	6.28		7.11	7.22	12.31		13.31	13.34	16.16	17.09	18.27	6.51	7.45	11.55	13.16	13.39
Wilzhofen Ortsmitte			6.00	6.29		7.13	7.23	12.32		13.32	13.35	16.17	17.10	18.28	6.52	7.46	11.56	13.17	13.40
Wilzhofen Am Spatzenberg			6.01	6.30		7.14	7.24	12.33		13.33	13.36	16.18	17.11	18.29	6.53	7.47	11.57	13.18	13.41
Pähl Gasthof Post		5.30																	
Pähl Schule		5.31												◖ 18.34		7.52	12.02		
Pähl Sternstraße		**5.32**												**◖ 18.33**		**7.51**	**12.01**		
Pähl Gewerbegebiet		5.33												◖ 18.32		7.50	12.00	13.21	
Pähl Abzw. Hirschberg		5.34												◖ 18.31		7.49	11.59	13.20	
Diemendorf Abzw.		5.37	6.03	6.32	6.38	7.18	7.26	12.35		13.35	13.38	16.21	17.14	18.39	6.55				13.43
Haunshofen Bahnhofstraße		5.38	6.04	6.35	6.40	7.21	7.28	12.37		13.37	13.40	16.23	17.16	18.40	6.56				13.44
Haunshofen Schule								12.38		◖ 13.38	13.41		◖ 17.17						
Bauerbach								12.40		◖ 13.40	13.43		◖ 17.20						
Haunshofen Schule								12.42			13.45								
Kampberg		5.41	6.08	6.39	6.44	7.25	7.32	12.46		13.44	13.49	16.27	17.25	18.43	7.00				13.48
Kampberg Abzw		5.42	6.09	6.40	6.45	7.26	7.33	12.47		13.45	13.50	16.28	17.26	18.44	7.01				13.49
Tutzing Fischerbuchet		5.44	6.13	6.44	6.49	7.30	7.37	12.51		13.49	13.54	16.32	17.30	18.48	7.05				13.53
Tutzing Gymnasium						7.31													
Tutzing Krankenhaus	▼	5.46	6.16	6.47	6.52	7.32	7.39	12.54		13.52	13.57	16.34	17.33	18.51	7.08				13.56
Tutzing Bahnhof	an	**5.47**	**6.18**	**6.49**	**6.54**	**7.37**	**7.41**	**12.55**		**13.54**	**13.59**	**16.36**	**17.35**	**18.54**	**7.10**				**13.58**
Anschlußhinweis																			
Zug/S-Bahn nach München	*ab*	*5.55*	Ⓢ *6.24*	*7.00*	*7.00*	Ⓢ *7.44*	*8.00*	*13.00*		*14.00*	Ⓢ *14.04*	Ⓢ *16.44*	Ⓢ *17.44*	*19.00*	Ⓢ *7.24*				Ⓢ *14.04*

Erläuterungen :
S = Montag - Freitag an Schultagen
F = Montag bis Freitag an schulfreien Tagen
D = Montag - Donnerstag an Werktagen
♿ = behindertengerechter Bus (soweit betrieblich möglich, ohne Gewähr)
◖ = hält nur zum Aussteigen
99 = fährt Haltestellen in anderer Reihenfolge an

9600 * Tutzing - Wilzhofen - Wielenbach - Weilheim

DB RVO

Regionalverkehr Oberbayern GmbH, Niederlassung Werdenfels, Weilheim, Tel.: (08 81) 92 47 70, www.dbregiobus-bayern.de

Am 24. und 31.12. Betrieb wie Samstag
An Sonn- und Feiertagen kein Betrieb. Am Buß- und Bettag Betrieb nach Ferienfahrplan.
Weitere Fahrten zwischen Wilzhofen und Weilheim siehe Linie 9650 und 9653.
*** Anerkennung von Schienenfahrausweisen gemäß Tarifbestimmungen zwischen Tutzing und Weilheim**

		Montag - Freitag														Samstag				
Linie		9600	9600	9600	9600	9600	9600	9600	9600	9600	9600	9600	9600	9600	9600	9600	9653	9650	9653	9600
Fahrtnummer		001	127	027	005	023	029	033	011	015	031	017	019	003	021	607	614	602	616	609
Haltestellen		♿	F ♿ 99	S ♿	S ♿	F ♿	S	S	S ♿	♿	F ♿		D ♿	S	♿	♿	♿	♿	♿	♿
Anschlußhinweis																				
Zug/S-Bahn aus München	*an*		Ⓢ *6.16*	Ⓢ *6.16*	Ⓢ *6.56*	*6.59*	Ⓢ *7.36*		Ⓢ *12.56*	Ⓢ *15.16*	Ⓢ *16.36*	*16.59*	*17.24*	*17.59*	*18.59*	*6.59*				*13.59*
Tutzing Bahnhof	ab		**6.27**	**6.27**	**7.00**	**7.18**	**7.48**		**13.02**	**15.20**	**16.40**	**17.07**	**17.38**	**18.07**	**19.10**	**7.15**				**14.05**
Tutzing Krankenhaus			6.29	6.29	7.02	7.20	7.50		13.04	15.22	16.41	17.08	17.40	18.08	19.12	7.17				14.06
Tutzing Fischerbuchet			6.31	6.31	7.04	7.23	7.52		13.06	15.24	16.44	17.11	17.42	18.10	19.14	7.20				14.09
Kampberg Abzw			6.34	6.34	7.07	7.25	7.54		13.09	15.27	16.47	17.13	17.45	18.11	19.17	7.22				14.12
Kampberg				6.35	7.09	7.26	7.56		13.11	15.30	16.49	17.15	17.47	◖ 18.12	19.19	7.23				14.14
Haunshofen Bahnhofstraße				**6.37**	**7.11**	**7.28**	**7.59**		**13.13**	**15.33**	**16.51**	**17.19**	**17.49**	**◖ 18.15**	**19.21**	**7.25**				**14.16**
Haunshofen Schule				6.38	7.12				13.14				◖ 17.50		◖ 19.21					
Bauerbach				6.40	7.14				13.16				◖ 17.52		◖ 19.22					
Haunshofen Schule				6.42	7.16				13.18											
Haunshofen Bahnhofstraße			6.40	6.43	7.17				13.19											
Diemendorf Abzw.			6.38	6.44	7.20	7.29	8.00		13.20	15.34	16.52	17.21	17.56	◖ 18.16	19.24	7.26				14.17
Pähl Abzw. Hirschberg														◖ 18.19						
Pähl Gewerbegebiet														◖ 18.20						
Pähl Sternstraße														**◖ 18.21**						
Pähl Schule														◖ 18.22						
Wilzhofen Am Spatzenberg				6.46	7.23	7.31	8.03		13.22	1 15.36	16.53	17.22	◖ 17.58	◖ 18.26	19.26	7.28	8.31	9.20	12.46	14.18
Wilzhofen Ortsmitte		5.17		6.49	7.26	7.32	8.04		13.25	15.37	16.54	17.23	◖ 18.01	◖ 18.27	19.28	7.29	8.32	9.21	12.47	14.19
Wilzhofen Bahnhofstraße		5.18		6.50	7.27	7.34	8.05		13.26	15.38	16.56	17.25	◖ 18.02	◖ 18.28	19.29	7.31	8.33	9.22	12.48	14.21
Wielenbach Abzw. Hardtsiedlung		5.20		6.51	7.28	7.36	8.06		13.28	15.40	16.57	17.27	◖ 18.04	◖ 18.29	19.31	7.33	8.35	9.23	12.50	14.22
Wielenbach Schule		5.21		6.52	7.34	7.37	8.08	13.11	13.30	15.42	16.58	17.29	◖ 18.06	◖ 18.30	19.33	7.34	8.36	9.24	12.51	14.23
Wielenbach Rathaus		**5.22**		**6.53**														**9.25**		
Wielenbach Weilheimer Str.		5.23		6.54	7.35	7.39	8.09	◖ 13.13	13.31	15.43	17.00	17.30	◖ 18.07	◖ 18.31	19.34	7.36	8.38	9.26	12.53	14.25
Unterhausen Dorfstraße		5.25		6.56	7.38	7.41	8.12	◖ 13.16	13.33	15.45	17.02	17.32	◖ 18.09	◖ 18.33	◖ 19.36	7.38	8.40	9.28	12.55	14.27
Unterhausen Martin-Raith-Str.		5.26		6.57	7.39	7.42	8.12	◖ 13.17	13.34	15.46	17.03	17.33	◖ 18.10		◖ 19.37	7.39	8.41	9.29	12.56	14.28
Unterhausen Ringstraße								◖ 13.19												
WM Einkaufspark Neidhart		5.27		6.58	7.40	7.43	8.13	◖ 13.23	13.36	15.47	17.04	17.34	◖ 18.12	◖ 18.34	◖ 19.39	7.40	8.42	9.30	12.57	14.29
Weilheim Kreisverkehr		5.28		6.59	7.41	7.44	8.14		13.37	15.48	17.05	17.35	◖ 18.13	◖ 18.35	◖ 19.40	7.41	8.43	9.31	12.58	14.30
Weilheim Mittel-/Förderschule					7.47															
Weilheim Unterer Graben					7.56															
Weilheim Bahnhof	an	5.30		7.01	8.01	7.46	8.16		13.40	15.51	17.08	17.37	◖ 18.16	◖ 18.38	◖ 19.43	7.43	8.45	9.33	13.00	14.33
Anschlußhinweis																				
Zug nach München	*ab*	*5.41*		*7.11*	*8.12*		*8.25*		*13.49*	*16.12*	*17.18*	*17.49*		*18.49*	*19.49*	*7.49*		*9.49*	*13.18*	*14.49*
Zug nach Garmisch-Part.	*ab*	*5.45*		*7.12*	*8.12*					*16.12*		*17.49*	*18.36*	*18.49*		*7.48*		*9.48*	*13.12*	
Weilheim Mittlerer Graben	an			7.05		7.48	8.20										8.47			
Weilheim Gymnasium B 2	an			7.08																

Erläuterungen :
F = Montag bis Freitag an schulfreien Tagen
S = Montag - Freitag an Schultagen
D = Montag - Donnerstag an Werktagen
♿ = behindertengerechter Bus (soweit betrieblich möglich, ohne Gewähr)
1 = Anschluss nach Pähl
◖ = hält nur zum Aussteigen
99 = fährt Haltestellen in anderer Reihenfolge an

9601 * Weilheim - Huglfing - Uffing - Murnau

DB RVO

Regionalverkehr Oberbayern GmbH, Niederlassung Werdenfels, Weilheim, Tel.: (08 81) 92 47 70, www.dbregiobus-bayern.de

Am 24. und 31.12. Betrieb wie Samstag
An Sonn- und Feiertagen kein Betrieb. Am Buß- und Bettag Betrieb nach Ferienfahrplan.
Weitere Fahrten zwischen Weilheim und Polling siehe Linien 9651 und 9656.
*** Anerkennung von Schienenfahrausweisen gemäß Tarifbestimmungen zwischen Weilheim und Murnau**

	Montag - Freitag																								Samstag
Fahrtnummer	005	001	015	019	017	917	009	109	007	111	011	013	907	135	003	035	137	037	021	023	123	025	039	139	603
Haltestellen	S 99	S ♿	S ♿	F ♿	S ♿	S	S ♿ 99	F ♿ 99	S ♿ 99	F ♿	S ♿	S 99	S ♿ 99	N ♿	N ♿ 99	S4 ♿ 99	F ♿ 99	F4 ♿ 99	S ♿	Ⓓ ♿	Ⓢ ♿	S ♿	Ⓓ	Ⓢ	
Weilheim Fa. Bauer ab																							16.32		
Weilheim Fa. Zarges																12.41		12.41		15.42			16.34		
Anschlußhinweis																									
Zug aus München an		*6.18*					*10.39*	*11.10*		*11.39*	*11.39*			*12.39*		*12.39*	*12.39*	*12.39*	*15.10*	*15.38*	*15.38*		*16.34*	*16.34*	*10.10*
Weilheim Bahnhof4 E ab		6.35		7.05			10.59	11.14		12.04	12.04			12.45		12.50	12.51	12.51	15.15	15.45	15.45		16.45	16.45	10.14
Weilheim Unterer Graben		6.36		7.06			11.01	11.16		12.06	12.06			12.48		12.53	12.54	12.54	15.17	15.47	15.47		16.47	16.47	10.16
Weilheim Hallenbad		6.37		7.07															15.19	15.49	15.49		16.49	16.49	10.18
Weilheim Gymnasium4 B 2							11.03	11.18	12.00	12.09	12.09			12.54		12.59	12.57	12.57							
Weilheim Mittel-/Förderschule									12.02					12.59		13.04									
Weilheim Pollinger Straße		6.38		7.08			11.05	11.20	12.04	12.11	12.11			13.01		13.06	13.00	13.00	15.20	15.50	15.50		16.51	16.51	10.19
Polling Gasthof Neuwirt		6.40		7.10			11.08	11.22	12.06	12.13	12.13			13.04		13.09	13.03	13.03	15.22	15.52	15.52		◖16.53	◖16.53	10.21
Polling Hofmarkstraße		**6.42**		**7.12**			**11.10**	**11.23**	**12.08**	**12.14**	**12.14**			**13.05**		**13.10**	**13.04**	**13.04**	**15.23**	**Ⓟ15.55**	**Ⓟ15.55**		**◖16.55**	**◖16.55**	**10.23**
Polling Kaiser-Heinrich-Str.		6.43		7.13			11.11	11.24	12.09	12.15	12.15			13.06		13.11	13.05	13.05	15.24	15.56	15.56		◖16.57	◖16.57	10.24
Polling West		6.44		7.14			11.12	11.25	12.10	12.16	12.16			13.07		13.12	13.06	13.06	15.25	15.57	15.57		◖16.58	◖16.58	10.25
Oberhausen Abzw. Thalhsn.		6.46		7.16			11.16	11.28	12.13	12.19	12.19			13.10		13.15	13.09	13.09	15.27	15.59	15.59		◖17.00	◖17.00	10.27
Oberhausen Abzw. Berg		6.47		7.17			11.18	11.29		12.20	12.20					13.16	13.10	13.10	15.29	16.00	16.00		◖17.01	◖17.01	10.29
Oberhausen Sparkasse																			◖15.30	◖16.01	◖16.01		◖17.02	◖17.02	
Eyach			7.05																						
Oberhausen West																			◖15.32	16.03	◖16.03		◖17.04	◖17.04	
Untermaxlried Brücke			7.06																◖15.33	16.04	◖16.04		◖17.05	◖17.05	
Obermaxlried			7.07																◖15.35	16.06	◖16.06		◖17.07	◖17.07	
Oberhausen Rathaus		**6.49**	**7.12**	**7.19**			**11.20**	**11.31**		**Ⓓ12.22**	**Ⓓ12.22**					**13.18**	**13.12**	**13.12**	**15.37**	**16.08**	**◖16.08**		**◖17.09**	**◖17.09**	**10.31**
Huglfing Bahnhof		6.50	7.14	7.20			11.22	11.32	12.15	12.24	12.24			13.12		13.20	13.14	13.14	15.39	16.09	◖16.09		◖17.10	◖17.10	10.33
Huglfing Schule									Ⓓ12.20				Ⓓ13.00	13.14	13.21	13.21			15.44						
Huglfing Steinbruchstr. Nord									12.22				13.02			13.22									
Huglfing Steinbruchstraße									12.23				13.03			13.23									
Huglfing Hirschgarten	6.10	6.52	7.16	7.22			11.23	11.33		12.25	12.25				13.24		13.15	13.15	15.47	16.11	◖16.11		◖17.11	◖17.11	10.34
Huglfing Gemeinde	**6.12**	**6.54**		**7.24**	**7.26**		**11.25**	**11.35**	**12.25**	**12.27**	**12.27**		**13.05**		**◖13.24**	**13.24**	**13.17**	**13.17**	**◖15.51**	**16.13**	**◖16.13**	**16.28**	**◖17.12**	**◖17.12**	**10.35**
Huglfing Sportplatz					7.28				12.27				13.07			13.25			◖15.53						
Huglfing Weidenstr.	6.13	6.56		7.26			11.26	11.36	12.28	12.28	12.28		13.08		◖13.25	13.25	13.19	13.19	◖15.55	◖16.14	◖16.14				
Huglfing Gewerbegebiet	6.14	6.57		7.27			11.27	11.37	12.29	12.29	12.29		13.09		◖13.26	13.26	13.20	13.20	◖15.56	◖16.15	◖16.15				
Tauting Abzw.	6.15	6.58		7.28			11.28	11.38	12.30	12.30	12.30		13.10		◖13.27	13.27	13.21	13.21	◖15.57	◖16.16	◖16.16				
Tauting West	6.16						11.29	11.39	12.31				13.11		◖13.29	13.29	13.23	13.23							
Untereglfing Kreuzung ▼	6.20	6.59		7.29			11.33	11.43	12.35	12.31	12.31		13.15		◖13.33	13.33	13.27	13.27	◖15.58	◖16.17	◖16.17				
Untereglfing an	6.21	7.02		7.32			11.34	11.44	12.36	12.32			13.16		◖13.34	13.34	13.28	13.28	◖15.59	◖16.18	◖16.18				

	Montag - Freitag																									Samstag	
Fahrtnummer	005	001	015	019	017	917	009	109	007	111	011	013	907	135	003	035	137	037	021	023	123	025	039	139	603	
Haltestellen	S 99	S ♿	S ♿	F ♿	S ♿	S	S ♿ 99	F ♿ 99	S ♿ 99		S ♿	S 99	S ♿ 99		N ♿ 99	S4 ♿ 99	F ♿ 99	F4 ♿ 99	S ♿			S ♿				
Untereglfing ab	6.21	7.02		7.32			11.34	11.44	12.36				13.16		◖13.34	13.34	13.28	13.28	◖15.59							
Obereglfing	6.19	7.05		7.35			11.32	11.42	12.34		12.32		13.14		◖13.32	13.32	13.26	13.26	◖16.02							
Tauting	6.17	7.07		7.38			11.30	11.40	12.32		12.34		13.12		◖13.30	13.30	13.24	13.24	◖16.04							
Untersöchering		7.09		7.43		7.30					12.38	12.55							◖16.08			16.35				
Obersöchering		**7.11**		**7.46**		**7.33**					**12.40**	**12.53**							**◖16.10**			**16.37**				
Spatzenhausen Gemeinde																										
Uffing Abzw. Bahnhof	6.24		7.25				11.37	11.47							◖13.37	13.37	13.31	13.31								
Uffing Schule	6.25		7.26				11.38	11.48							13.38	13.38	13.32	13.32								
Uffing Rathaus	**6.26**		**7.27**				**11.40**	**11.50**							**13.40**	**13.40**	**13.34**	**13.34**								
Uffing Anwesen Brendl	6.27						11.41	11.51							13.42	13.42	13.36	13.36								
Rieden (Staffelsee) Schloss	6.29		7.30				11.44	11.54							13.44	13.44	13.38	13.38								
Seehausen Schule	6.31		7.33				11.47	11.57							13.47	13.47	13.41	13.41								
Seehausen Sonne	6.32		7.34				11.48	11.58							13.48	13.48	13.42	13.42								
Leibersberg Aussiedlerhof		7.14		7.49																						
Leibersberg		7.16																								
Spatzenhausen B 2					7.35	7.37					12.43	12.58							◖16.13			16.40			10.45	
Waltersberg B 2					7.36	7.38					12.44	12.59							◖16.14			16.43			10.46	
Waltersberg											12.45								◖16.15			16.44				
Hofheim		7.18		7.53							12.46								◖16.16			16.45				
Murnau Egling		7.20		7.55																						
Murnau Neu-Egling		7.22		7.57																						
Murnau Straßäcker		7.23		7.58	7.38						12.48								◖16.18			16.47			10.48	
Murnau Polizei				8.00															◖16.20			16.49				
Murnau Kemmelpark Einkaufszentr.				8.01															◖16.21			16.50				
Murnau Kemmelpark Abzw.		◖7.25		8.02	7.39	7.41					12.50	13.02							◖16.22			16.51			10.50	
Murnau Weindorfer Str.		7.28	7.50		7.43	7.45																				
Murnau Sollerstr.		7.30	7.52		7.45	7.47																				
Murnau Grundschule		7.31																								
Murnau Seehauser Straße ↓		7.33		8.05							12.52	13.04							◖16.24			16.53			10.52	
Murnau Bahnhof an	**6.36**	**7.35**	**7.57**	**8.07**			**11.50**	**12.00**			**12.54**	**13.05**			**13.50**	**13.50**	**13.44**	**13.44**	**◖16.26**			**16.55**			**10.54**	
Anschlußhinweis																										
Zug nach Garmisch-Partenk. ab	*6.50*		*8.28*	*8.28*				*12.28*			*13.28*	*13.28*										*17.09*			*11.28*	

Erläuterungen :

S = Montag - Freitag an Schultagen
F = Montag bis Freitag an schulfreien Tagen
N = Montag - Donnerstag an Schultagen
S4 = Freitag an Schultagen
F = Montag - Donnerstag an schulfreien Tagen
F4 = Freitag an schulfreien Tagen
Ⓓ = Montag - Donnerstag an Werktagen
Ⓕ = Freitag
♿ = behindertengerechter Bus (soweit betrieblich möglich, ohne Gewähr)
Ⓟ = Anschluss aus Peißenberg
Ⓤ = Umstieg nach Maxlried
◖ = hält nur zum Aussteigen
99 = fährt Haltestellen in anderer Reihenfolge an

9601 * Murnau - Uffing - Huglfing - Weilheim

DB RVO

Regionalverkehr Oberbayern GmbH, Niederlassung Werdenfels, Weilheim, Tel.: (08 81) 92 47 70, www.dbregiobus-bayern.de

Am 24. und 31.12. Betrieb wie Samstag
An Sonn- und Feiertagen kein Betrieb. Am Buß- und Bettag Betrieb nach Ferienfahrplan.
Weitere Fahrten zwischen Huglfing und Weilheim siehe Linie 9654, Polling und Weilheim Linien 9651 und 9656.
*** Anerkennung von Schienenfahrausweisen gemäß Tarifbestimmungen zwischen Murnau und Weilheim**

	Montag - Freitag																			Samstag	
Fahrtnummer	004	006	028	002	032	014	010	012	108	008	038	026	024	016	020	030	018	034	036	612	604
Haltestellen		♿	S	S ♿	S	S ♿	♿		F ♿ 99	S ♿ 99	F ♿	S ♿	S	S	F ♿	S	F ♿	S ♿	S ♿ 99	♿	
Anschlußhinweis																					
Zug aus Garmisch-Partenk. an		*5.23*	*5.53*	*6.25*			*7.49*	*8.31*	*10.31*	*10.31*		*12.49*	*12.49*	*12.49*		*14.31*		*15.31*	*16.31*		*11.31*
Murnau Bahnhof ab		**5.40**	**6.00**	**6.30**			**7.59**	**8.50**	**10.40**	**10.40**		**13.05**	**13.10**	**13.11**	**14.11**	**14.52**	**15.15**	**15.42**	**16.35**		**11.45**
Murnau Seehauser Straße				6.31									13.11								11.47
Murnau Postamt									**10.35**	**10.35**											
Murnau Weindorfer Str.												13.11	13.15	13.15				15.46	16.26		
Murnau Sollerstr.												13.14	13.20	13.20				15.48	16.28		
Murnau Grundschule													13.22								
Murnau Kemmelpark Abzw.				6.33									13.24	13.23							11.49
Murnau Neu-Egling													13.27								
Murnau Egling													13.28								
Hofheim				6.37									13.31	13.28							
Waltersberg				6.39									13.33	13.29							
Spatzenhausen B 2				6.40									13.35	13.31							11.54
Spatzenhausen Gemeinde				6.41										13.33							
Seehausen Sonne		5.42	6.02				8.01	8.52	10.42	10.42		13.19			14.13	14.54	15.17	15.53	16.37		
Seehausen Schule		5.43	6.03				8.02	8.53	10.43	10.43		13.20			14.14	14.55	15.18	15.54	16.38		
Rieden (Staffelsee) Schloss		5.45	6.04				8.04	8.55	10.45	10.45		13.21			14.16	14.57	15.20	15.56	16.41		
Uffing Anwesen Brendl		5.46	6.05				8.05	8.57	10.47	10.47		13.22			14.18	14.59	15.22	15.58	16.43		
Uffing Rathaus		**5.47**	**6.06**				**8.07**	**8.58**	**10.48**	**10.48**		**13.25**			**14.19**	**15.00**	**15.23**	**15.59**	**16.44**		
Uffing Schule		5.48	6.07				8.08	8.59	10.49	10.49		13.27			14.20	15.01	15.24	16.00	16.45		
Uffing Abzw. Bahnhof		5.49	6.09				8.09	9.00	10.50	10.50		13.29			14.21	15.02	15.25	16.01	16.46		
Obersöchering													**13.39**						**◖17.01**		
Untersöchering													13.42						◖16.58		
Untereglfing		5.53	6.13			7.05	8.13	9.04	10.54	10.54	12.33			13.36	14.25	15.06	15.29	16.06	◖16.50		
Untereglfing Kreuzung		5.54	6.14			7.06	8.14	9.05	10.55	10.55				13.37	14.26	15.07	15.30	16.07	◖16.51		
Obereglfing			6.15	6.44		7.08					12.35			13.39	14.27	15.08	15.31	16.09	◖16.52		
Tauting			6.17	6.46		7.10					12.37			13.41	14.29	15.10	15.33	16.11	◖16.54		
Tauting West			6.18								12.38			13.42	14.30	15.11	15.34	16.12			
Tauting Abzw. ↓		5.55					8.15	9.06	10.56	10.56	12.38							16.13			
Huglfing Gewerbegebiet an		5.56	6.20			7.13	8.17	9.08	10.57	10.57	12.39			13.45	14.31	15.12	15.35	16.15			

	Montag - Freitag																			Samstag	
Fahrtnummer	004	006	028	002	032	014	010	012	108	008	038	026	024	016	020	030	018	034	036	612	604
Haltestellen		♿	S	S ♿	S	S ♿	♿		F ♿ 99	S ♿ 99	F ♿		S	S	F ♿	S	F ♿	S ♿	S ♿ 99	♿	
Huglfing Gewerbegebiet ab		5.56	6.20			7.13	8.17	9.08	10.57	10.57	12.39			13.45	14.31	15.12	15.35	16.15			
Huglfing Weidenstr.		5.57	6.21			7.15	8.18	9.10	10.58	10.58	12.40			13.47	14.32	15.13	15.36	16.17			
Huglfing Sportplatz						7.17							13.47								
Huglfing Gemeinde		**5.58**	**6.24**			**7.20**	**8.20**	**9.12**	**11.00**	**11.00**	**12.41**		**13.49**	**13.49**	**14.34**	**15.15**	**15.38**	**16.19**	**◖ 17.07**	**8.50**	**12.04**
Huglfing Steinbruchstraße						7.23															
Huglfing Steinbruchstr. Nord						7.24															
Huglfing Hirschgarten		5.59	6.25				8.22	9.13	11.01	11.01	12.42			13.51	14.35	15.16	15.39	◖ 16.20	◖ 17.09	8.51	12.05
Huglfing Schule						7.29				11.07											
Huglfing Bahnhof		6.00	6.26			7.31	8.23	9.14	11.02	11.02	12.43			13.52	14.37	15.18	15.41	◖ 16.21	◖ 17.11	8.55	12.06
Oberhausen Rathaus		**6.02**	**6.28**			**7.35**	**8.25**	**9.16**	**11.04**	**11.04**	**12.45**			**13.54**	**14.38**	**15.19**	**15.42**	**◖ 16.23**	**◖ 17.13**	**8.56**	**12.08**
Oberhausen West		6.04	6.30					9.18						13.56							
Untermaxlried Brücke		6.06	6.32					9.19						13.57							
Obermaxlried		6.08	6.34					9.21						13.59							
Oberhausen Abzw. Berg		6.10	6.36			7.36	8.26	9.23	11.05		12.47			14.03	14.39	15.20	15.43	◖ 16.24		8.57	12.10
Oberhausen Abzw. Thalhsn.		6.11	6.37			7.37	8.27	9.24	11.06		12.48				14.40	15.21	15.44			8.58	12.12
Polling West		6.14	6.41			7.39	8.31	9.27	11.09		12.50				14.42	15.23	15.46			8.59	12.14
Polling Kaiser-Heinrich-Str.		6.15	6.42			7.40	8.32	9.28	11.10		12.51				14.43	15.24	15.47			9.00	12.15
Polling Hofmarkstraße	**5.55**	**6.16**	**6.43**		**7.14**	**7.41**	**8.33**	**9.29**	**11.11**		**12.52**				**14.44**	**15.25**	**15.48**			**9.01**	**12.16**
Polling Gasthof Neuwirt	5.56	6.17	6.46		7.16	7.42	8.34	9.30	11.12		12.53				14.45	15.26	15.49			9.02	12.18
Etting				6.54																	
Längenlaich				6.55																	
Weilheim Pollinger Straße	5.58	6.19	6.48		7.20		8.36	9.32	11.14		12.55				14.47	15.28	15.51			9.04	12.20
Weilheim Realschule/Dachsbräu				7.04	7.21																
Weilheim Mittel-/Förderschule						7.53															
Weilheim Mittlerer Graben						7.59															
Weilheim Hallenbad	5.59	6.20	6.51				8.38	9.33	11.16		12.58				14.49	15.30	15.53			9.05	12.21
Weilheim Unterer Graben	6.00	6.21	6.53				8.39	9.35	11.17		13.00				14.50	15.31	15.54			9.07	12.23
Weilheim Bahnhof	6.02	6.23	6.59		7.28	8.02	8.41	9.38	11.19		13.02				14.53	15.34	15.57			9.10	12.25
Anschlußhinweis																					
Zug nach München ab	*6.10*	*6.46*	*7.11*		*7.46*	*8.12*	*8.49*	*9.49*	*11.49*		*13.18*				*15.17*	*15.49*	*16.12*			*9.18*	*12.49*
Weilheim Oberlandschule an						8.04															
Weilheim Fa. Zarges an		6.26																			
Weilheim Fa. Bauer an		6.29																			

Erläuterungen :

S = Montag - Freitag an Schultagen
F = Montag bis Freitag an schulfreien Tagen

♿ = behindertengerechter Bus (soweit betrieblich möglich, ohne Gewähr)

◖ = hält nur zum Aussteigen
99 = fährt Haltestellen in anderer Reihenfolge an

9631/9641 * Teilstrecken Murnau ⊂ Obersöchering - Eglfing Uffing - Kirnberg

DB RVO

Regionalverkehr Oberbayern GmbH, Niederlassung Werdenfels, Weilheim, Tel.: (08 81) 92 47 70, www.dbregiobus-bayern.de

Am 24. und 31.12. kein Betrieb
Samstag, Sonn- und Feiertag kein Betrieb. Am Buß- und Bettag Betrieb nach Ferienfahrplan.
*** Anerkennung von Schienenfahrausweisen gemäß Tarifbestimmungen zwischen Murnau und Uffing**

	Montag - Freitag										
Linie	9631	9631	9631	9631	9631	9631	9631	9641	9631	9631	9631
Fahrtnummer	301	303	305	307	309	311	313	401	315	317	319
Haltestellen	**S**		**S 99**	**F ♿**	**S ♿ 99**	**F ♿**	**F ♿**	**S 99**	**S ♿**	**F ♿ 99**	**S ♿ 99**
Murnau Postamt ab					12.18						
Anschlußhinweis											
Zug aus München an		*7.27*		*12.27*	*12.27*					*16.27*	*17.00*
Zug aus Garmisch-Partenk. an		*7.27*		*12.30*	*12.30*						
Murnau Bahnhof ab		**7.50**	**11.15**	**12.33**	**12.34**	**13.10**	**13.15**	**13.20**	**14.00**	**16.30**	**17.05**
Murnau Seehauser Straße									14.01		
Murnau Weindorfer Str.			11.20		12.26			13.13	14.04	16.33	17.08
Murnau Sollerstr.			11.21		12.28			13.15			
Murnau Kemmelpark Abzw.			11.24				13.18				
Murnau Weindorf									14.05	16.34	17.09
Froschhausen									14.06	16.36	17.11
Riegsee Am Birnberg									14.08	16.38	17.13
Riegsee Gemeinde									**14.09**	**16.39**	**17.14**
Aidling									◖14.12	16.42	17.17
Aidling Aussiedlerhof									◖14.13	16.43	17.18
Leibersberg							◖13.21		◖14.15	16.45	17.20
Hofheim			11.28				13.23		◖14.17	16.48	17.23
Waltersberg			11.30				13.25		◖14.18	16.49	17.24
Spatzenhausen B 2			11.31				13.26		◖14.19	16.50	17.25
Obersöchering			**11.34**				**13.29**		**◖14.22**	**16.53**	**17.28**
Untersöchering			11.36				13.31		◖14.24	16.55	17.30
Seehausen Sonne	7.22	7.52		12.35	12.36	13.12		13.21			
Seehausen Schule	7.23	7.53		12.36	12.37	13.13		13.22			
Rieden (Staffelsee) Schloss	7.25	7.55		12.38	12.40	13.15		13.24			
Uffing Anwesen Brendl	7.27	7.57		12.40	12.42	13.17		13.26			
Uffing Rathaus	**7.29**	**7.58**		**12.42**	**12.43**	**13.18**		**13.28**			
Uffing Schule	7.30	7.59		12.43	12.44	13.19		13.30		17.06	17.41
Uffing Abzw. Bahnhof	7.31	8.00		12.44	12.45	13.20		13.32		17.05	17.40
Untereglfing			11.43	12.48	12.49	13.24				17.02	17.37
Untereglfing Kreuzung			11.42	12.49	12.50					17.01	17.36
Obereglfing			11.41	12.50					◖14.28	17.00	17.35
Tauting			11.39	12.51					◖14.30	16.58	17.33
Uffing Rathaus								13.34		17.07	17.42
Grub								13.36			
Völlenbach								13.39			
Schöffau								13.43			
Luketsried								13.46			
Kirnberg								13.47			
Kirnberg Aussiedlerhof								13.48			
Tauting Abzw.					◖12.51						
Huglfing Gewerbegebiet					◖12.53				◖14.32		
Huglfing Weidenstr.					◖12.54				◖14.33		
Huglfing Gemeinde									◖14.34		
Huglfing Hirschgarten									◖14.35		
Huglfing Bahnhof									◖14.36		
Spatzenhausen B 2 ↓					◖12.58						
Waltersberg B 2 an					◖12.59						

Erläuterungen :
S = Montag - Freitag an Schultagen
F = Montag bis Freitag an schulfreien Tagen
♿ = behindertengerechter Bus (soweit betrieblich möglich, ohne Gewähr)
◖ = hält nur zum Aussteigen
99 = fährt Haltestellen in anderer Reihenfolge an

9631/9641 * Teilstrecken Eglfing - Obersöchering Kirnberg - Uffing > Murnau

DB RVO

Regionalverkehr Oberbayern GmbH, Niederlassung Werdenfels, Weilheim, Tel.: (08 81) 92 47 70, www.dbregiobus-bayern.de

Am 24. und 31.12. kein Betrieb
Samstag, Sonn- und Feiertag kein Betrieb. Am Buß- und Bettag Betrieb nach Ferienfahrplan.
*** Anerkennung von Schienenfahrausweisen gemäß Tarifbestimmungen zwischen Murnau und Uffing**

		Montag - Freitag									
Linie		9631	9641	9641	9631	9631	9631	9631	9641	9631	9631
Fahrtnummer		302	402	452	304	306	308	310	404	312	314
Haltestellen		**S**	**S**	**S**		**S** ♿	**S**	**F** ♿	**S**	**F** ♿	**S** ♿
Kirnberg Aussiedlerhof	ab		7.07						13.49		
Kirnberg			7.08						13.50		
Schöffau			7.10						13.52		
Filsbauer Abzw.			7.11						13.53		
Schachmoos			7.12						13.54		
Buch Abzw. (Gde. Uffing)			7.13						13.55		
Völlenbach			7.16						13.56		
Uffing Rathaus			7.20								
Uffing Schule			7.22								
Untereglfing						8.00	11.44				
Untereglfing Kreuzung						8.01					
Obereglfing						8.02					
Tauting						8.04					
Uffing Abzw. Bahnhof			7.23	7.32	8.02						
Uffing Schule					8.03						
Uffing Rathaus			**7.26**		**8.04**					**17.07**	**17.42**
Uffing Anwesen Brendl			7.28	7.34	8.06				13.59	17.09	17.44
Rieden (Staffelsee) Schloss			7.31	7.36	8.08				14.00	17.11	17.46
Rieden (Staffelsee) Ort			7.32								
Seehausen Schule			7.33	7.39	8.11				14.02	17.13	17.48
Seehausen Sonne			7.34	7.40	8.12				14.03	17.14	17.49
Untersöchering		6.13				8.08		13.31			
Obersöchering		**6.17**				**8.11**					
Spatzenhausen B 2		6.20				8.13	11.49	13.33			
Waltersberg B 2						8.14	11.50	13.34			
Waltersberg		6.21				8.15		13.35			
Hofheim		6.24				8.16		13.38			
Murnau Kemmelpark Abzw.		6.28				8.20	11.53	13.42			
Murnau Weindorfer Str.			7.40	7.44							
Murnau Sollerstr.			7.43	7.46							
Murnau Bahnhof	an	**6.33**	**7.48**		**8.14**	**8.23**	**11.57**	**13.45**	**14.05**	**17.16**	**17.51**
Anschlußhinweis											
Zug nach Garmisch-Partenk.	*ab*	*6.50*			*8.28*	*8.28*	*12.28*		*14.28*	*17.28*	*18.01*
Zug nach München	*ab*	*6.47*	*7.58*		*8.32*	*8.32*	*12.31*		*14.32*	*17.32*	
Murnau Postamt	an				8.16						

Erläuterungen :

S = Montag - Freitag an Schultagen

F = Montag bis Freitag an schulfreien Tagen

♿ = behindertengerechter Bus (soweit betrieblich möglich, ohne Gewähr)

9602 Weilheim - Eberfing - Weilheim

DB RVO

Regionalverkehr Oberbayern GmbH, Niederlassung Werdenfels, Tel.: (08 81) 92 47 70, www.dbregiobus-bayern.de

Am 24. und 31.12. kein Betrieb
Weitere Fahrten zwischen Weilheim und Marnbach siehe Linie 9655, zwischen Etting und Weilheim Linie 9654.
Samstag, Sonn- und Feiertag kein Betrieb. Am Buß- und Bettag Betrieb nach Ferienfahrplan.

	Montag - Freitag																							
Linie	9655	9654	9655	9655	9601	9655	9654	9655	9655	9602	9602	9602	9654	9655	9655	9655	9655	9602	9602	9654	9655	9654	9655	9655
Fahrtnummer	002	004	026	004	002	012	028	008	020	002	003	004	010	009	007	028	013	005	006	002	031	018	021	121
Haltestellen	♿	S ♿	S ♿	F ♿	S ♿	S ♿	F ♿			F ♿	F ♿	S ♿	F ♿	S ♿	S ♿	S ♿	F ♿			S	♿	S ♿	S ♿	F ♿
Anschlußhinweis																								
Zug aus München an										*12.10*		*12.10*						*14.10*			*14.39*		*15.10*	*15.10*
Weilheim Bahnhof B ab										**12.16**		**12.16**			**13.03**		**13.05**	**14.15**			**14.47**		**15.30**	**15.35**
Weilheim Bahnhof E																								
Weilheim Mittlerer Graben										12.18							13.07	14.17			14.49		15.32	15.37
Weilheim Unterer Graben												12.18			13.05									
Weilheim Realschule/Dachsbräu												12.20		13.05	13.07									
Weilheim Mittel-/Förderschule												12.22		13.10	13.10								15.37	
Weilheim Friedhof										12.20							13.09	14.19			14.51		15.42	15.39
Weilheim Römerstraße										12.21							13.10	14.20			14.52		15.44	15.40
Weilheim Am Weidenbach										12.23		12.26		13.15	13.15		13.12	14.22			14.54		15.46	15.42
Deutenhausen										12.25		12.28		13.17	13.17		13.14	14.24			14.56		15.48	15.44
Deutenhausen Riedlestraße														13.18										
Marnbach Hardtstraße														13.19										
Marnbach Antdorfer Str.														◖13.20										
Marnbach										**12.27**		**12.30**			**13.19**		**13.16**	**14.26**			**14.58**		**15.50**	**15.46**
Gossenhofen ▼			6.45	6.46		7.34		8.31	9.31	12.28		12.31		13.22	13.22		13.18	14.27			15.00		15.51	15.48
Eberfing an			**6.50**	**6.49**		**7.39**		**8.34**	**9.34**	**12.30**		**12.33**		**13.25**	**13.25**		**13.20**	**14.29**			**15.03**		**15.54**	**15.50**
Eberfing ab	**5.47**		**6.50**	**6.49**		**7.39**		**8.34**	**9.34**		**12.31**	**12.33**				**13.27**			**14.30**					
Marnbach	**5.50**		**6.55**	**6.54**		**7.43**		**8.39**	**9.39**		**12.34**					**13.32**			**14.33**					
Deutenhausen	5.52		6.58	6.55		7.45		8.40	9.40		12.36					13.33			14.35					
Weilheim Am Weidenbach	5.53		7.00	6.56		7.47		8.41	9.41		12.38					13.34			14.37					
Weilheim Mittel-/Förderschule						7.50																		
Weilheim Römerstraße	5.55		7.02	6.57				8.43	9.43		12.40					13.36			14.39					
Weilheim Friedhof				6.58				8.44	9.44		12.41					13.37			14.40					
Etting		6.44			6.54		7.53					12.37	12.46							14.41		15.26		
Längenlaich		6.46			6.55		7.57					12.42	12.49							14.44		15.29		
Weilheim Realschule/Dachsbräu					7.04																			
Weilheim Gymnasium Krankenh.		6.52					7.59					12.45	12.51							14.48		15.32		
Weilheim Mittlerer Graben	5.57	6.55		7.00		7.55	8.01	8.47	9.47		12.43	12.47	12.53			13.40			14.42	14.51		15.34		
Weilheim Bahnhof	**6.00**	**7.00**	◖ **7.10**	**7.03**		**8.00**	**8.05**	**8.51**	**9.51**		**12.45**	**12.50**	**12.56**			**13.44**			**14.44**	**14.55**		**15.37**		
Anschlußhinweis																								
Zug nach München ab	*6.10*	*7.11*	*7.18*	*7.11*		*8.12*	*8.12*									*13.49*			*14.49*			*15.49*		
Weilheim Gymnasium B 2 an			7.16																					

Erläuterungen :
S = Montag - Freitag an Schultagen
F = Montag bis Freitag an schulfreien Tagen
♿ = behindertengerechter Bus (soweit betrieblich möglich, ohne Gewähr)
◖ = hält nur zum Aussteigen

9602 Weilheim - Eberfing - Weilheim

DB RVO

Regionalverkehr Oberbayern GmbH, Niederlassung Werdenfels, Tel.: (08 81) 92 47 70, www.dbregiobus-bayern.de

Am 24. und 31.12. kein Betrieb
Weitere Fahrten zwischen Weilheim und Marnbach siehe Linie 9655, zwischen Etting und Weilheim Linie 9654.
Samstag, Sonn- und Feiertag kein Betrieb. Am Buß- und Bettag Betrieb nach Ferienfahrplan.

		Montag - Freitag									
Linie		9602	9602	9602	9602	9602	9655	9654	9654	9602	9654
Fahrtnummer		008	009	109	010	110	011	014	016	011	007
Haltestellen		♿	S	F ♿	S	F ♿		♿	♿	D ♿	4 ♿
Anschlußhinweis											
Zug aus München	*an*	*16.10*	*17.09*	*17.09*			*17.35*			*18.10*	*18.34*
Weilheim Bahnhof B	ab	**16.20**	**17.20**	**17.20**			**17.45**			**18.20**	
Weilheim Bahnhof E											**18.44**
Weilheim Mittlerer Graben		16.22	17.22	17.22			17.47			18.22	18.46
Weilheim Unterer Graben											
Weilheim Realschule/Dachsbräu											
Weilheim Mittel-/Förderschule											
Weilheim Friedhof		16.24	17.24	17.24			17.49			18.24	18.47
Weilheim Römerstraße		16.25	17.25	17.25			17.50			18.25	18.48
Weilheim Am Weidenbach		16.27	17.27	17.27			17.51			18.27	18.50
Deutenhausen		16.29	17.29	17.29			17.53			18.29	18.52
Deutenhausen Riedlestraße											
Marnbach Hardtstraße											
Marnbach Antdorfer Str.											
Marnbach		**16.31**	**17.31**	**17.31**			**17.55**			**18.31**	**18.54**
Gossenhofen		16.33	17.32	17.32			17.56			18.33	◖18.56
Eberfing	an	**16.35**	**17.34**	**17.34**			**17.58**			**18.35**	**◖18.59**
Eberfing	ab	**16.35**			**17.35**	**17.35**				**18.35**	
Marnbach					**17.38**	**17.38**					
Deutenhausen					17.40	17.40					
Weilheim Am Weidenbach					17.42	17.42					
Weilheim Mittel-/Förderschule											
Weilheim Römerstraße					17.44	17.44					
Weilheim Friedhof					17.45	17.45					
Etting		16.39						17.49	18.29	◖18.39	
Längenlaich		16.41						17.54	18.32	◖18.41	
Weilheim Realschule/Dachsbräu											
Weilheim Gymnasium Krankenh.		16.44						17.56	18.35	◖18.44	
Weilheim Mittlerer Graben		16.46			17.47	17.47		17.58	18.38	◖18.46	
Weilheim Bahnhof		**16.49**			**17.49**	**17.49**		**18.00**	**18.41**	**◖18.49**	
Anschlußhinweis											
Zug nach München	*ab*							*18.12*	*18.49*		
Weilheim Gymnasium B 2	an										

Erläuterungen :
S = Montag - Freitag an Schultagen
F = Montag - Donnerstag an schulfreien Tagen
D = Montag - Donnerstag an Werktagen
♿ = behindertengerechter Bus (soweit betrieblich möglich, ohne Gewähr)
4 = fährt nach Obersöchering
◖ = hält nur zum Aussteigen

Vorübergehende Öffnungszeiten ab 14.09.2021

Montag	**entfällt Morgenschwimmen**	**08:00 - 15:00 Schulschwimmen**	**15:00 - 20:00 Allg. Schwimmen**
Dienstag		**08:00 - 15:00 Schulschwimmen**	**15:00 - 20:00 Allg. Schwimmen**
Mittwoch	**entfällt Morgenschwimmen**	**08:00 - 15:00 Schulschwimmen**	**15:00 - 20:00 Vereinsschwimmen**
Donnerstag		**08:00 - 15:00 Schulschwimmen**	**15:00 - 16:30 Damenschwimmen 16:30 - 20:00 Allg. Schwimmen**
Freitag		**08:00 - 15:00 Schulschwimmen**	**15:00 - 20:00 Allg. Schwimmen**
Samstag		**09:30 - 11:30 Vereinsschwimmen**	**13:00 - 18:00 Allg. Schwimmen**
Sonntag		**08:00 - 12:00 Allg. Schwimmen**	**13:00 - 18:00 Allg. Schwimmen**

Die jeweils aktuellen Öffnungszeiten können Sie der Webseite des Hallenbades entnehmen.

Diese finden Sie unter www.weilheim-schongau.de/landkreis/gesundheit-im-landkreis/gesundheitsamt/gesunder-badespass/hallen-und-freibaeder/hallenbad-weilheim.

9604 Tauting - Huglfing - Peißenberg

DB RVO

Regionalverkehr Oberbayern GmbH, Niederlassung Werdenfels, Weilheim, Tel.: (08 81) 92 47 70, www.dbregiobus-bayern.de

Am 24. und 31.12. Betrieb wie Samstag
An Sonn- und Feiertagen kein Betrieb. Am Buß- und Bettag Betrieb nach Ferienfahrplan.

	Montag - Freitag										Samstag
Linie	9604	9601	9604	9604	9604	9604	9604	9604	9604	9604	9604
Fahrtnummer	019	014	119	007	009	003	011	013	025	017	603
Haltestellen	S ♿ 99	S ♿ 99	F ♿	S ♿	S ♿	S	S	F ♿ 99	N	N	♿
Tauting ab	**6.59**	**7.10**	**7.18**					**13.29**			**9.30**
Obereglfing	6.57	7.08	7.20					13.27			9.33
Untereglfing	6.55	7.05	7.23					13.25			9.34
Untereglfing Kreuzung	6.56	7.06	7.24								9.36
Tauting West	7.00										
Tauting Abzw.	7.01		7.25					13.31			9.37
Huglfing Gewerbegebiet	7.02	7.13	7.27					13.32			9.38
Huglfing Weidenstr.	7.04	7.15	7.28					13.33			9.39
Huglfing Sportplatz	7.07	7.17									
Huglfing Gemeinde	**7.10**	**7.20**	**7.30**					**13.35**		**15.30**	**9.41**
Huglfing Hirschgarten			7.31					13.36		15.31	9.42
Huglfing Steinbruchstraße	7.14	7.23									
Huglfing Steinbruchstr. Nord	7.15	7.24									
Huglfing Schule	**7.18**	**7.29**		**11.20**	**12.18**	**13.10**	**13.21**			**15.35**	
Huglfing Bahnhof	7.21	7.31	7.32	11.21	12.20	13.12	13.23	13.37		15.37	9.43
Oberhausen Rathaus	**7.25**	**7.35**	**7.34**	**11.23**	➔ **12.23**	**13.15**	➔ **13.25**	**13.39**		**15.39**	**9.45**
Oberhausen West	7.27		7.35					13.40			9.46
Oberhausen Abzw. Obermaxlried				11.24	12.24		13.26			15.40	
Obermaxlried				11.26	12.26		13.28			15.42	
Untermaxlried Brücke	**7.30**		**7.36**	**11.28**	**12.28**		**13.31**	**13.41**		**15.44**	**9.47**
Eyach	7.32		7.37	11.30	12.30		13.33	13.42		15.46	9.48
Kreilhof	7.33		7.38	11.31	12.31		13.35	13.43		◖ 15.47	9.49
Peißenberg Föhrenstraße	7.34		7.40					13.46	14.47	◖ 15.49	9.51
Peißenberg Kindergarten	7.35		7.41					13.47	14.48	◖ 15.50	9.52
Peißenberg Böhmerwaldstraße	7.36		7.42					13.48	14.49	◖ 15.51	9.53
Peißenberg Wörth Kirche	**7.40**		**7.44**					**13.49**	**14.50**	◖ **15.53**	**9.54**
Peißenberg Sonnenstraße	◖ 7.46		7.45								9.55
Peißenberg B.-Schratzlseer-Str.	◖ 7.48		7.47								9.57
Peißenberg Grillo	◖ 7.49		7.48								9.58
Peißenberg Westendstraße	◖ 7.50		◖ 7.49								◖ 9.59
Peißenberg Einkaufspark	◖ 7.52		◖ 7.51								◖ 10.01
Peißenberg Stadelfeld	◖ 7.53		◖ 7.52								◖ 10.02
Peißenberg Bahnhof	◖ **7.54**		◖ **7.53**								◖ **10.03**
Peißenberg Rathaus	◖ 7.55										
Peißenberg Krankenhaus ↓	◖ 7.56										
Peißenberg Kriegerdenkmal an	◖ 7.58										

Erläuterungen :
S = Montag - Freitag an Schultagen
F = Montag bis Freitag an schulfreien Tagen
N = Montag - Donnerstag an Schultagen
♿ = behindertengerechter Bus (soweit betrieblich möglich, ohne Gewähr)
➔ = Anschluss von Weilheim
◖ = hält nur zum Aussteigen
99 = fährt Haltestellen in anderer Reihenfolge an

9604 Peißenberg - Huglfing - Tauting

DB RVO

Regionalverkehr Oberbayern GmbH, Niederlassung Werdenfels, Weilheim, Tel.: (08 81) 92 47 70, www.dbregiobus-bayern.de

Am 24. und 31.12. Betrieb wie Samstag
An Sonn- und Feiertagen kein Betrieb. Am Buß- und Bettag Betrieb nach Ferienfahrplan.

	Montag - Freitag										Samstag
Linie	9601	9604	9604	9604	9604	9604	9604	9604	9604	9604	9604
Fahrtnummer	015	010	014	002	004	104	006	020	022	018	602
Haltestellen	S ♿	S ♿ 99	S ♿	S	S ♿ 99	F ♿	F ♿	S	N	N ♿ 99	♿
Peißenberg Bahnhof ab						**13.06**		**13.50**	**14.35**		**11.56**
Peißenberg Stadelfeld						13.07		13.51	14.36		11.57
Peißenberg Einkaufspark						13.07		13.51	14.36		11.57
Peißenberg Westendstraße						13.09		13.53	14.38		11.59
Peißenberg Grillo						13.10		13.54	14.39		12.00
Peißenberg B.-Schratzlseer-Str.						13.11		13.55	14.40		12.01
Peißenberg Sonnenstraße						13.13		13.57	14.42		12.03
Peißenberg Wörth Kirche				**12.36**	**13.12**	**13.14**	**13.55**	**13.59**	**14.44**	**14.55**	**12.04**
Peißenberg Böhmerwaldstraße				12.37		13.15	13.56	14.00	14.45		12.05
Peißenberg Kindergarten				12.38		13.16	13.57	14.01	14.46		12.06
Peißenberg Föhrenstraße				12.39		13.17	13.58	14.02	14.47		12.07
Peißenberg Kriegerdenkmal					13.16						
Oberhausen Abzw. Berg		7.12									
Kreilhof		7.22		12.41	13.21	13.19	14.00			15.00	12.09
Eyach	7.05	7.23		12.42	13.22	13.20	14.01			15.01	12.10
Untermaxlried Brücke	**7.06**	**7.26**		**12.44**	**13.24**	**13.22**	**14.02**			**15.02**	**12.12**
Obermaxlried	7.07	7.29									
Oberhausen West		7.18		12.45	13.26	13.23	14.03			15.03	12.13
Oberhausen Rathaus	**7.12**	**7.33**		**12.47**	**13.28**	**13.25**	**14.05**			**15.04**	**12.15**
Huglfing Bahnhof	7.14	7.35		12.49	13.31	13.27	14.07			15.06	12.17
Huglfing Schule		**7.38**	**11.20**	**12.54**							
Huglfing Hirschgarten	7.16				13.34	13.28	14.08			15.08	12.18
Huglfing Steinbruchstr. Nord			11.22								
Huglfing Steinbruchstraße			11.23								
Huglfing Gemeinde			**11.24**		**13.37**	**13.30**	**14.10**			**15.11**	**12.20**
Huglfing Sportplatz			11.26		13.40						
Huglfing Weidenstr.			11.27		13.42	◖13.31	◖14.12			◖15.12	◖12.21
Huglfing Gewerbegebiet			11.28		13.43	◖13.32	◖14.13			◖15.13	◖12.22
Tauting Abzw.			11.29		13.45	◖13.34	◖14.14			◖15.14	◖12.24
Untereglfing Kreuzung			11.30		13.50	◖13.35	◖14.15			◖15.19	◖12.25
Untereglfing			11.31		13.52	◖13.36	◖14.16			◖15.21	◖12.26
Obereglfing			11.34		13.48	◖13.38	◖14.18			◖15.17	◖12.28
Tauting an			**11.36**		**13.46**	◖**13.40**	◖**14.20**			◖**15.15**	◖**12.30**

Erläuterungen :
S = Montag - Freitag an Schultagen
F = Montag bis Freitag an schulfreien Tagen
N = Montag - Donnerstag an Schultagen
♿ = behindertengerechter Bus (soweit betrieblich möglich, ohne Gewähr)
◖ = hält nur zum Aussteigen
99 = fährt Haltestellen in anderer Reihenfolge an

9606 Garmisch-Partenkirchen - Oberammergau - Wieskirche - Füssen (Auszug)

DB RVO

Regionalverkehr Oberbayern GmbH, Niederlassung Werdenfels, Weilheim, Tel.: (08 81) 92 47 70, www.dbregiobus-bayern.de

Am 24. und 31.12. Betrieb wie Samstag. Am Buß- und Bettag Verkehr wie an schulfreien Tagen!
Weitere Fahrten und Haltestellen zwischen Garmisch-Part. und Bad Bayersoien siehe Fahrplan im Internet: www.dbregiobus-bayern.de

		Montag - Freitag															
	Linie	9606	9822	73	9606	9606	9606	9606	9606	73	9606	9606	9606	9606	9606	9651	73
	Fahrtnummer	001	001	004	005	045	027	019	011	018	047	015	017	117	119	007	012
Haltestellen				S	S	S	S	S			S		S	F	F		
Garmisch-Partenkirchen Bahnhof	ab						**6.20**		**7.50**		**9.20**	**9.40**	**10.40**	**10.40**			
St. Irmengard							6.23		7.53		9.23	9.43	10.43	10.43			
Friedhof Partenkirchen							6.25		7.55		9.25	9.45	10.45	10.45			
Maibaum							6.30		8.00		9.30	9.50	10.50	10.50			
Oberau Bahnhof							6.35		8.05		9.35	9.55	10.55	10.55			
Ettal Klostergasthof							**6.44**		**8.15**		**9.45**	**10.05**	**11.05**	**11.05**			
Oberammergau Hexenstube							6.48										
Oberammergau Tiroler Gasse									8.26		9.56	10.16	11.16	11.16			
Oberammergau Eugen-Papst-Str.							6.50		8.28		9.58	10.18	11.18	11.18			
Oberammergau Bahnhof	an						**6.52**		**8.30**		**10.00**	**10.20**	**11.20**	**11.20**			
Oberammergau Bahnhof	ab	**5.50**			**6.35**			**6.52**	**8.33**		**10.03**	**10.23**	**11.20**		**11.20**		
Unterammergau Rathaus		5.54			6.39			6.56	8.37		10.07	10.27	11.24		11.24		
Unterammergau Ammerbrücke		5.56			6.41			6.58	8.39		10.09	10.29	11.26		11.26		
Scherenau		5.57			6.42			6.59	8.40		10.10	10.30	11.27		11.27		
Wurmansau		5.58			6.43			7.00	8.41		10.11	10.31	11.28		11.28		
Altenau Abzw.		5.59			6.44			7.01	8.42		10.12	10.32	11.29		11.29		
Altenau Säge																	
Saulgrub Bahnhof		**6.02**			**6.47**	**6.49**		**7.04**	**8.45**		**10.15**	**10.35**	**11.32**		**11.32**		
Saulgrub Rathaus		6.03						7.05	8.46		10.16	10.36	11.33		11.33		
Bad Kohlgrub Erlestraße												10.42	11.39		11.39		
Bad Kohlgrub Feuerwehrhaus												10.44	11.41		11.41		
Bad Bayersoien Eisplatz		6.08				6.53		7.09	8.51		10.21	10.49	11.46		11.46		
Bad Bayersoien Gh. Weißes Roß		6.10				6.56		7.11	8.53		10.23	10.51	11.48		11.48		
Bayersoien-Gschwendt		6.12				6.57		7.12	8.55		10.25	10.53	11.50		11.50		
Bayersoien-Echelsbach		6.13				6.59		7.13	8.56		10.26	10.54	11.51		11.51		
Echelsbacher Brücke	an	**6.15**				**7.01**		**7.15**	**8.58**		**10.28**	**10.56**	**11.53**		**11.53**		
Anschlußhinweis																	
Bus nach Schongau	*ab*	*6.47*				*7.02*		*7.15*	*9.00*				*11.54*		*11.54*		
Bus nach Weilheim	*ab*	*6.31*							*9.00*		*10.33*		*12.30*		*12.30*		
Echelsbacher Brücke	ab		**6.18**							**9.00**		**10.56**				**11.55**	
Wieskirche												11.07					
Steingaden Feuerwehrhaus			**6.31**	**6.35**						**9.12**		**11.17**				**12.09**	**12.10**
Hohenschwangau Neuschwanstein Castles				7.15						9.42		11.51					12.43
Füssen Bahnhof	an			**7.23**						**9.51**		**12.00**					**12.52**

Erläuterungen : **S** = Montag - Freitag an Schultagen **F** = Montag bis Freitag an schulfreien Tagen

9606 Garmisch-Partenkirchen - Oberammergau - Wieskirche - Füssen (Auszug)

DB RVO

Regionalverkehr Oberbayern GmbH, Niederlassung Werdenfels, Weilheim, Tel.: (08 81) 92 47 70, www.dbregiobus-bayern.de

Am 24. und 31.12. Betrieb wie Samstag. Am Buß- und Bettag Verkehr wie an schulfreien Tagen!
Weitere Fahrten und Haltestellen zwischen Garmisch-Part. und Bad Bayersoien siehe Fahrplan im Internet: www.dbregiobus-bayern.de

		Montag - Freitag									Samstag, Sonn- und Feiertag						
Linie		9606	9651	9606	73	9606	9606	9606	73		9606	73	9606	9606	9606	73	9606
Fahrtnummer		023	025	025	526	031	021	033	528		811	618	815	723	833	628	835
Haltestellen			S		S									†	✶	✶	✶
Garmisch-Partenkirchen Bahnhof	ab	**12.05**		**13.00**		**15.20**	**16.00**	**16.40**			**7.40**		**9.40**	**12.40**	**16.40**		**17.40**
St. Irmengard		12.08		13.03		15.23	16.03	16.43			7.43		9.43	12.43	16.43		17.43
Friedhof Partenkirchen		12.10		13.05		15.25	16.05	16.45			7.45		9.45	12.45	16.45		17.45
Maibaum		12.15		13.10		15.30	16.10	16.50			7.50		9.50	12.50	16.50		17.50
Oberau Bahnhof		12.20		13.15		15.35	16.15	16.55			7.55		9.55	12.55	16.55		17.55
Ettal Klostergasthof		**12.30**		**13.25**		**15.45**	**16.25**	**17.05**			**8.05**		**10.05**	**13.05**	**17.05**		**18.05**
Oberammergau Hexenstube		|		|		|	16.31	|		|		|	|	|		|
Oberammergau Tiroler Gasse		12.41		13.36		15.56	|	17.16			8.16		10.16	13.16	17.16		18.16
Oberammergau Eugen-Papst-Str.	↓	12.43		13.38		15.58	16.33	17.18			8.18		10.18	13.18	17.18		18.18
Oberammergau Bahnhof	an	**12.45**		**13.40**		**16.00**	**16.35**	**17.20**			**8.20**		**10.20**	**13.20**	**17.20**		**18.20**
Oberammergau Bahnhof	ab	**12.48**		**13.43**		**16.03**	**16.38**	**17.23**			**8.23**		**10.23**	**13.23**	**17.23**		**18.23**
Unterammergau Rathaus		12.52		13.47		16.07	16.42	17.27			8.27		10.27	13.27	17.27		18.27
Unterammergau Ammerbrücke		12.54		13.49		16.09	16.44	17.29			8.29		10.29	13.29	17.29		18.29
Scherenau		12.55		13.50		16.10	16.45	17.30			8.30		10.30	13.30	17.30		18.30
Wurmansau		12.56		13.51		16.11	16.46	17.31			8.31		10.31	13.31	17.31		18.31
Altenau Abzw.		|		|		16.12	|	17.32		8.32		10.32	13.32	17.32		18.32
Altenau Säge		12.59		13.54		|	16.49	|		|		|	|	|		|
Saulgrub Bahnhof		**13.03**		**13.58**		**16.15**	**16.53**	**17.35**			**8.35**		**10.35**	**13.35**	**17.35**		**18.35**
Saulgrub Rathaus		13.04		13.59		16.16	16.54	17.36			8.36		10.36	13.36	17.36		18.36
Bad Kohlgrub Erlestraße		13.10		14.05		|	17.00	17.42			8.42		10.42	|	17.42		18.42
Bad Kohlgrub Feuerwehrhaus		13.12		14.07		|	17.02	17.44			8.44		10.44	|	17.44		18.44
Bad Bayersoien Eisplatz		13.17		14.12		16.21	17.07	17.49			8.49		10.49	13.41	17.49		18.49
Bad Bayersoien Gh. Weißes Roß		13.19		14.14		16.23	17.09	17.51			8.51		10.51	13.43	17.51		18.51
Bayersoien-Gschwendt		13.21		14.16		16.25	17.11	17.53			8.53		10.53	13.45	17.53		18.53
Bayersoien-Echelsbach	↓	13.22		14.17		16.26	17.12	17.54			8.54		10.54	13.46	17.54		18.54
Echelsbacher Brücke	an	**13.24**		**14.19**		**16.28**	**17.14**	**17.56**			**8.56**		**10.56**	**13.48**	**17.56**		**18.56**
Anschlußhinweis																	
Bus nach Schongau	*ab*	S *13.50*		*14.20*		F *16.30*		*18.10*			6 *9.00*						*18.57*
Bus nach Weilheim	*ab*			S *14.20*		S *17.00*	*17.15*	*18.10*			† *9.00*		6 *10.58*	*14.00*			
Echelsbacher Brücke	ab		**13.45**	**14.19**					**18.08**			**9.00**	**10.56**	**13.48**		**18.08**	
Wieskirche			13.56	14.30	14.50				|			|	11.07	13.59		|	
Steingaden Feuerwehrhaus			**14.07**		**15.00**				**18.19**			**9.12**	**11.17**	**14.09**		**18.19**	
Hohenschwangau Neuschwanstein Castles	↓		14.46		15.31				18.50			9.49	11.51	14.48		18.50	
Füssen Bahnhof	an		**14.55**		**15.45**				**18.59**			**9.58**	**12.00**	**14.57**		**18.59**	

Erläuterungen :

S = Montag - Freitag an Schultagen
F = Montag bis Freitag an schulfreien Tagen
6 = Samstag
† = Sonntag
✶ = nicht am 24. und 31. Dezember

9606 Füssen - Wieskirche - Oberammergau - Garmisch-Partenkirchen (Auszug)

DB RVO

Regionalverkehr Oberbayern GmbH, Niederlassung Werdenfels, Weilheim, Tel.: (08 81) 92 47 70, www.dbregiobus-bayern.de

Am 24. und 31.12. Betrieb wie Samstag. Am Buß- und Bettag Verkehr wie an schulfreien Tagen!
Weitere Fahrten und Haltestellen zwischen Bad Bayersoien und Garmisch-Part. siehe Fahrplan im Internet: www.dbregiobus-bayern.de

		Montag - Freitag														
	Linie	73	9651	9606	9651	9606	9606	73	9606	9651	9606	9606	9606	9606	9606	9606
	Fahrtnummer	001	002	002	036	036	004	017	012	010	022	014	016	028	928	024
Haltestellen			S		S	S	S						S		S	
Füssen Bahnhof	ab	**5.20**						**8.05**		**9.45**						**13.05**
Hohenschwangau Neuschwanstein Castles								8.13		9.53						13.11
Steingaden Feuerwehrhaus		5.46	5.47		6.16			8.45		10.16						13.40
Wieskirche										◖10.21						13.50
Echelsbacher Brücke	an		**6.01**		**6.31**			**8.57**		**10.33**						**14.00**
Anschlußhinweis																
Bus aus Schongau	*an*			*6.18*		*6.29*			*8.54*		F *10.29*		*11.17*		*13.35*	*13.42*
Bus aus Weilheim	*an*								*8.49*						*13.42*	*13.42*
Echelsbacher Brücke	ab			**6.19**		**6.33**			**9.00**		**10.35**		**11.20**	**13.30**	**13.43**	**14.00**
Bayersoien-Echelsbach				6.21		6.34			9.02		10.37		11.22	13.32	13.44	14.02
Bayersoien-Gschwendt				6.22		6.35			9.03		10.38		11.23	13.33	13.45	14.03
Bad Bayersoien Gh. Weißes Roß				6.25		6.37			9.05		10.40		11.25	13.35	13.47	14.05
Bad Bayersoien Eisplatz				6.27		6.38			9.07		10.42		11.27	13.37	13.48	14.07
Saulgrub Rathaus									9.12		10.47		11.32			14.12
Bad Kohlgrub Feuerwehrhaus									9.14		10.49		11.34			14.14
Bad Kohlgrub Erlestraße									9.18		10.53		11.38			14.18
Saulgrub Rathaus									9.22		10.57		11.42			14.22
Saulgrub Bahnhof				**6.31**		**6.43**	**6.48**		**9.23**		**10.58**		**11.43**	**13.42**	◖**13.51**	**14.23**
Altenau Abzw.				6.34			6.50		9.26		11.01		11.46	13.45	◖13.54	14.26
Altenau Säge							6.52									
Wurmansau				6.35			6.55		9.27		11.02		11.47	13.46	◖13.55	14.27
Scherenau				6.36			6.56		9.28		11.03		11.48	13.47	◖13.56	14.28
Unterammergau Dorfstraße				6.39			6.58		9.29		11.04		11.49	13.48	◖13.57	14.29
Unterammergau Rathaus				6.41			6.59		9.31		11.06		11.51	13.50	◖13.59	14.31
Oberammergau Bahnhof	an			**6.46**			**7.03**		**9.35**		**11.10**		**11.55**	**13.54**	◖**14.03**	**14.35**
Oberammergau Bahnhof	ab			**6.48**			**7.05**		**9.35**			**11.15**	**12.00**	**13.57**		**14.35**
Oberammergau Eugen-Papst-Str.				6.50			7.07		9.37			11.17	12.02	13.59		14.37
Oberammergau Tiroler Gasse				6.52			7.09		9.39			11.19	12.04	14.01		14.39
Oberammergau Hexenstube																
Ettal Klostergasthof				**7.02**			**7.20**		**9.50**			**11.30**	**12.18**	**14.12**		**14.50**
Oberau Bahnhof				7.12					10.00			11.40	12.28	14.22		15.00
Maibaum				7.17					10.05			11.45	12.33	14.27		15.05
Friedhof Partenkirchen				◖7.22					◖10.10			◖11.50	◖12.38	◖14.32		◖15.10
Rathaus				◖7.26					◖10.12			◖11.52	◖12.40	◖14.34		◖15.12
Garmisch-Partenkirchen Bahnhof	an			◖**7.30**					◖**10.15**			◖**11.55**	◖**12.43**	◖**14.37**		◖**15.15**

Erläuterungen : **S** = Montag - Freitag an Schultagen **F** = Montag bis Freitag an schulfreien Tagen ◖ = hält nur zum Aussteigen

9606 Füssen - Wieskirche - Oberammergau - Garmisch-Partenkirchen (Auszug)

DB RVO

Regionalverkehr Oberbayern GmbH, Niederlassung Werdenfels, Weilheim, Tel.: (08 81) 92 47 70, www.dbregiobus-bayern.de

Am 24. und 31.12. Betrieb wie Samstag. Am Buß- und Bettag Verkehr wie an schulfreien Tagen!
Weitere Fahrten und Haltestellen zwischen Bad Bayersoien und Garmisch-Part. siehe Fahrplan im Internet: www.dbregiobus-bayern.de

		Montag - Freitag							Samstag, Sonn- und Feiertag							
	Linie	73	9606	9606	9651	9606	73	9606	73	9606	9606	9606	9606	9606	73	9606
	Fahrtnummer	021	030	032	030	034	023	038	617	812	822	710	824	734	623	838
Haltestellen												†		†	✶	✶
Füssen Bahnhof	ab	**14.05**			**16.10**		**17.10**		**8.05**				**13.05**	**16.05**	**17.10**	
Hohenschwangau Neuschwanstein Castles		14.13			16.18		17.18		8.13				13.11	16.11	17.18	
Steingaden Feuerwehrhaus		14.38			16.47		17.49		8.45				13.40	16.40	17.47	
Wieskirche	↓	14.49	15.00		16.57								13.50	16.50		
Echelsbacher Brücke	an		**15.11**		**17.10**		**17.59**		**8.57**				**14.00**	**17.00**	**17.59**	
Anschlußhinweis																
Bus aus Schongau	*an*		N *14.59*	F *16.25*		N *17.08*		*17.59*		⑥ *8.54*	*9.59*					
Bus aus Weilheim	*an*					S *17.00*		*18.07*		† *8.57*			*13.40*	† *16.57*		
Echelsbacher Brücke	ab		**15.11**	**16.35**		**17.15**		**18.08**		**9.00**	**10.00**		**14.00**	**17.00**		**18.00**
Bayersoien-Echelsbach			15.13	16.37		17.17		18.10		9.02	10.02		14.02	17.02		18.02
Bayersoien-Gschwendt			15.14	16.38		17.18		18.11		9.03	10.03		14.03	17.03		18.03
Bad Bayersoien Gh. Weißes Roß			15.16	16.40		17.20		18.13		9.05	10.05		14.05	17.05		18.05
Bad Bayersoien Eisplatz			15.18	16.42		17.22		18.15		9.07	10.07		14.07	17.07		18.07
Saulgrub Rathaus								18.20		9.12			14.12	17.12		18.12
Bad Kohlgrub Feuerwehrhaus								18.22		9.14			14.14	17.14		18.14
Bad Kohlgrub Erlestraße								18.26		9.18			14.18	17.18		18.18
Saulgrub Rathaus								18.30		9.22			14.22	17.22		18.22
Saulgrub Bahnhof			**15.23**	**16.47**		**17.27**		**18.31**		**9.23**	**10.12**		**14.23**	**17.23**		**18.23**
Altenau Abzw.			15.26	16.50		17.30		18.34		9.26	10.15		14.26	17.26		18.26
Altenau Säge																
Wurmansau			15.27	16.51		17.31		18.35		9.27	10.16		14.27	17.27		18.27
Scherenau			15.28	16.52		17.32		18.36		9.28	10.17		14.28	17.28		18.28
Unterammergau Dorfstraße			15.29	16.53		17.33		18.37		9.29	10.18		14.29	17.29		18.29
Unterammergau Rathaus	↓		15.31	16.55		17.35		18.39		9.31	10.20		14.31	17.31		18.31
Oberammergau Bahnhof	an		**15.35**	**16.59**		**17.39**		**18.43**		**9.35**	**10.24**		**14.35**	**17.35**		**18.35**
Oberammergau Bahnhof	ab		**15.35**	**17.02**		**17.42**		**18.45**		**9.35**		**10.35**	**14.35**	**17.35**		**18.35**
Oberammergau Eugen-Papst-Str.			15.37	17.04		17.44		18.47		9.37		10.37	14.37	17.37		18.37
Oberammergau Tiroler Gasse			15.39	17.06		17.46		18.49		9.39		10.39	14.39	17.39		18.39
Oberammergau Hexenstube																
Ettal Klostergasthof			**15.50**	**17.17**		**17.57**		**19.00**		**9.50**		**10.50**	**14.50**	**17.50**		**18.50**
Oberau Bahnhof			16.00	17.27		18.07		19.10		10.00		11.00	15.00	18.00		19.00
Maibaum			16.05	17.32		18.12		19.15		10.05		11.05	15.05	18.05		19.05
Friedhof Partenkirchen			◖16.10	◖17.37		◖18.17		◖19.20		◖10.10		◖11.10	◖15.10	◖18.10		◖19.10
Rathaus	↓		◖16.12	◖17.39		◖18.19		◖19.22		◖10.12		◖11.12	◖15.12	◖18.12		◖19.12
Garmisch-Partenkirchen Bahnhof	an		**◖16.15**	**◖17.42**		**◖18.22**		**◖19.25**		**◖10.15**		**◖11.15**	**◖15.15**	**◖18.15**		**◖19.15**

Erläuterungen :
S = Montag - Freitag an Schultagen
F = Montag bis Freitag an schulfreien Tagen
N = Montag bis Donnerstag an Schultagen
⑥ = Samstag
† = Sonn- u. Feiertage
✶ = nicht 24. und 31. Dezember
◖ = hält nur zum Aussteigen

9613 * Penzberg - Kochel - Schlehdorf

DB RVO

Regionalverkehr Oberbayern GmbH, Niederlassung Werdenfels, Betr. Weilheim, Tel.: (08 81) 92 47 70, www.dbregiobus-bayern.de

Am 24. und 31.12. Betrieb wie Samstag
An Sonn- und Feiertagen kein Betrieb. Am Buß- und Bettag Betrieb nach Ferienfahrplan.
*** Anerkennung von Schienenfahrausweisen gemäß Tarifbestimmungen zwischen Penzberg und Kochel**
Am Buß- und Bettag Verkehr wie an schulfreien Tagen!

	Montag - Freitag												Samstag	
Linie	9613	9613	9613	9612/9608	9613	9613	9613	9613	9613	9613	9613	9613	9613	9613
Fahrtnummer	004	042	044	014	006	008	012	028	014	016	130	030	602	604
Haltestellen	S	S ♿	S ♿ 99	S	S ♿	S ♿	S	N ♿	♿	S ♿	F 99	S 99	♿	♿
Penzberg Roche Haupttor ab						**11.55**			**15.50**		**16.35**	**17.25**		
Penzbg. Seeshaupter Str/Hörbiger									15.53					
Penzbg. Seeshaupter Str/Friedhof									15.54					
Penzberg Im Wiesfeld			6.45											
Penzberg Heinz			6.48											
Penzberg Sportplatz			6.52											
Penzberg Rathauspassage			6.54											
Penzberg Philippstraße						◖ 12.02								
Anschlußhinweis														
Zug aus Tutzing / München an								*14.52*					*6.51*	*12.52*
Penzberg Bahnhof Steig 4 ab		**6.52**												
Penzberg Bahnhof Steig 3						**12.05**	**13.10**	**14.58**		**16.10**			**7.00**	**13.00**
Penzberg Zentrum	6.35					12.09	13.12	15.00		16.12	16.30	17.20	7.02	13.02
Penzberg Christianstraße							13.15							
Penzberg Birkenstraße (Schule)							13.17							
Penzberg Bichler Str.	6.37					12.10	13.20	15.01	15.57	16.13	◖ 16.40	17.30	7.03	13.03
Penzberg In der Au		6.53	6.57											
Penzberg Sindelsdorfer Straße		6.54	6.58											
Unterriedern		6.56	6.59											
Sindelsdorf		6.59	7.02											
Kleinweil			7.07											
Schönmühl	6.39					12.12	13.22	15.03	15.59	16.15	◖ 16.42	17.32	7.05	13.05
Bichl Bahnhofstraße	6.42			7.21		12.15	13.25	15.05	△16.01	16.17	◖ 16.44	17.34	7.07	13.07
Bichl Gh. Bayrischer Löwe	**6.43**			**7.22**		**12.16**	**13.26**	**15.06**	**16.02**	**16.18**	**◖ 16.45**	**17.35**	**7.08**	**13.08**
Benediktbeuern Nord	6.45			7.24		◖ 12.18	◖ 13.28	◖ 15.08	◖ 16.04	◖ 16.20	◖ 16.47	17.37	7.10	13.10
Benediktbeuern Volksschule					11.55	12.20	13.30	15.10		16.22				
Benediktbeuern Rathaus	6.46			7.25	11.57	12.24	13.32	15.12	◖ 16.05	16.24	◖ 16.48	17.38	7.11	13.11
Benediktbeuern Pechlern	6.48			7.26	11.58	12.25	13.33	15.13	◖ 16.06	16.25	◖ 16.49	17.39	7.12	13.12
Ried Gh. Rabenkopf	6.50			7.28	11.59	12.26	13.34	15.14	◖ 16.07	16.26	◖ 16.50	17.40	7.14	13.14
Pessenbach Gewerbegebiet				7.30										
Pessenbach Ötzschlößl						12.29	13.37	15.16	◖ 16.09		◖ 16.52	17.42	7.16	13.16
Pessenbach Seemüller	6.52			7.32	12.01					16.27				
Kochel-Ort	6.54			7.34	12.03					16.29				
Kochel Bahnhof	**6.57**			**7.38**	**12.06**	**12.33**	**13.42**	**15.20**	**◖ 16.13**	**16.33**	**◖ 16.56**	**17.46**	**7.18**	**13.18**
Kochel Volksschule				7.41										
Kochel Gh. Schmied von Kochel	6.59				12.07	12.35	13.43			16.34			7.19	13.19
Kochel Loisachbrücke (Trimini)	7.00				12.08	12.36	13.44			16.35			7.20	13.20
Schlehdorf	**7.04**		**7.13**		**12.11**	**12.40**	**13.50**			**16.38**			**7.25**	**13.25**
Großweil Rathaus			7.09			12.41	13.52			16.41				
Großweil Schule						12.42								
Großweil Feuerwehrhaus an							13.56							

Erläuterungen :
S = Montag - Freitag an Schultagen
N = Montag - Donnerstag an Schultagen
F = Montag - Freitag an schulfreien Tagen
♿ = behindertengerechter Bus (soweit betrieblich möglich, ohne Gewähr)
△ = Mo - Do an Schultagen Anschluss aus Bad Tölz
◖ = hält nur zum Aussteigen
99 = fährt Haltestellen in anderer Reihenfolge an

9613 * Schlehdorf - Kochel - Penzberg

DB RVO

Regionalverkehr Oberbayern GmbH, Niederlassung Werdenfels, Betr. Weilheim, Tel.: (08 81) 92 47 70, www.dbregiobus-bayern.de

Am 24. und 31.12. Betrieb wie Samstag
*** Anerkennung von Schienenfahrausweisen gemäß Tarifbestimmungen zwischen Kochel und Penzberg**
An Sonn- und Feiertagen kein Betrieb. Am Buß- und Bettag Betrieb nach Ferienfahrplan.

		Montag - Freitag														Samstag	
Linie		9613	9613	9613	9613	9613	9591	9613	9613	9613	9613	9613	9613	9613	9613	9613	9613
Fahrtnummer		015	025	101	001	003	016	023	019	007	009	907	011	005	017	601	603
Haltestellen			S ♿	F	S	S ♿		S	S	S ♿	S ♿ 99	S	S	S	S ♿	♿	♿
Schlehdorf	ab		**6.55**	**7.14**	**7.14**	**7.14**			**12.32**	**12.45**	**12.47**	**12.45**	**14.45**	**15.55**	**16.51**	**7.30**	**13.25**
Großweil Rathaus			6.57						12.34		12.44	12.48					
Großweil Schule											12.43						
Kleinweil			6.59						12.36			12.50					
Sindelsdorf Mühleck			7.02														
Sindelsdorf			7.04						▽12.41			12.55					
Füllersried												12.57					
Unterriedern												12.58					
Penzberg Sindelsdorfer Straße												12.59					
Penzberg In der Au												13.00					
Kochel Loisachbrücke (Trimini)				7.17	7.17	7.18				12.50	12.52		14.49	15.59	16.55	7.33	13.28
Kochel Gh. Schmied von Kochel				7.18	7.18	7.20				12.52	12.54		14.50	16.01	16.57	7.34	13.29
Kochel Volksschule								11.35			13.02						
Kochel Bahnhof		**6.14**		**7.20**	**7.20**	**7.23**		**11.38**		**12.55**	**13.05**		**14.52**	**16.03**	**16.59**	**7.36**	**13.31**
Pessenbach Ötzschlößl		6.17		7.23	7.23								14.55			7.39	13.34
Kochel-Ort						7.26		11.41		12.58	13.08			16.06	17.02		
Pessenbach Seemüller						7.28		11.43		13.00	13.10			16.08	17.04		
Pessenbach Gewerbegebiet		◖ 6.18		◖ 7.25	◖ 7.25			◖ 11.45			◖ 13.12						
Ried Gh. Rabenkopf		6.20		7.27	7.27	7.30				13.02	13.14		14.57	16.10	17.06	7.41	13.36
Benediktbeuern Pechlern		6.21		7.28	7.28	7.32				13.03	13.15		14.58	16.11	17.07	7.42	13.37
Benediktbeuern Rathaus		6.22		7.30	7.30	7.33				13.04	13.16		14.59	16.12	17.08	7.43	13.38
Benediktbeuern Nord		6.23		7.31	7.31					13.05	13.17		15.00		17.09	7.44	13.39
Benediktbeuern Volksschule						7.38								16.17			
Bichl Gh. Bayrischer Löwe		**6.25**		**7.33**	**7.33**	**7.43**				**13.07**	**13.19**		**15.02**	**16.20**	**17.11**	**7.45**	**13.40**
Bichl Bahnhofstraße		6.26		7.34	7.34	7.44				13.08	13.20		15.03	16.21	17.12	7.46	13.41
Untersteinbach (Bad Hbr.)						7.48											
Bad Heilbrunn Gästeinfo/Fachklinik						7.54											
Bad Heilbrunn Kirche						**7.55**	**8.04**										
Bad Heilbrunn Altenheim							8.05										
Langau (Gde. Bad Heilbr.)							8.07										
Schönmühl		6.28		7.36	7.36		8.10			13.10	13.22		15.05	16.23	17.14	7.48	13.43
Penzberg Bichler Str.		6.30		7.39	7.39		8.12			13.12	13.24		15.07	16.25	17.16	7.50	13.45
Penzberg Rathauspassage							◖ 8.13			13.13	◖ 13.25		◖ 15.08		◖ 17.17	◖ 7.51	◖ 13.46
Penzberg Bahnübergang												13.01					
Penzberg Zentrum			7.13	7.41	7.41							13.03		16.27			
Penzberg Roche Haupttor		**6.35**		**7.48**	**7.48**												
Penzberg Birkenstraße (Schule)					7.53												
Penzberg Philippstraße	↓						◖ 8.15				13.27		◖ 15.10		17.19	◖ 7.52	◖ 13.47
Penzberg Bahnhof	an						**◖ 8.17**				**13.30**		**◖ 15.12**		**17.21**	**◖ 7.55**	**◖ 13.50**
Anschlußhinweis																	
Zug nach Tutzing / München	*ab*						*8.30*								*17.32*	*8.04*	*14.03*

Erläuterungen :
S = Montag - Freitag an Schultagen
F = Montag - Freitag an schulfreien Tagen
♿ = behindertengerechter Bus (soweit betrieblich möglich, ohne Gewähr)
▽ = fährt nach Habach und Murnau
◖ = hält nur zum Aussteigen
99 = fährt Haltestellen in anderer Reihenfolge an

9614 * Penzberg - Iffeldorf - Seeshaupt - Bernried - Tutzing

DB RVO

Regionalverkehr Oberbayern GmbH, Niederlassung Werdenfels, Weilheim, Tel.: (08 81) 92 47 70, www.dbregiobus-bayern.de

Fahrplan gültig ab 12. Dezember 2021
Am 24. und 31.12. Betrieb wie Samstag. Am Buß- und Bettag Betrieb nach Ferienfahrplan.
Weitere Fahrten zwischen Penzberg und Seeshaupt siehe Linie 9655.
*** Anerkennung von Schienenfahrausweisen gemäß Tarifbestimmungen zwischen Penzberg und Tutzing**

		Montag - Freitag					Samstag, Sonn- und Feiertag									
Fahrtnummer		009	009	007	003	005	801	803	805	807	809	811	813	815	817	819
Haltestellen		S	F	S		♿						✶	✶	✶	✶	✶
Penzberg Bahnhof Steig 1	ab	**6.02**	**6.10**		**16.10**	**17.13**										
Penzberg Zentrum		6.04	6.12		16.12	17.15										
Penzberg Christianstraße				13.20												
Penzbg. Seeshaupter Str/Friedhof		6.06	6.14	13.21												
Penzbg. Seeshaupter Str/Hörbiger		6.07	6.15	13.22												
Penzberg Roche Haupttor					**16.20**	**17.20**										
Penzberg Roche West					16.22	17.22										
Penzberg Steigenberg		6.08	6.16													
Penzberg Altenheim		6.09	6.17													
Penzberg Kirnberg		**6.10**	**6.18**		**16.25**	**17.25**										
Untereurach Seeshaupter Str.		6.12	6.20		16.26	17.27										
Untereurach Bahnübergang				13.27												
Iffeldorf Staltacher Straße				13.28												
Iffeldorf Abzw. Bahnhof				13.29												
Staltach Abzw. Ostersee		6.14	6.22	13.31	16.28	17.29										
Seeshaupt Schule		6.19	6.27	13.36												
Seeshaupt Bahnhof		**6.21**	**6.29**	**13.38**	**16.33**	**17.34**										
Seeshaupt Waldweg		6.23	6.31	◖13.40	◖16.35	◖17.36										
Bernried Buchenstraße		6.28	6.36	◖13.45	16.40	17.41										
Bernried Bahnhof							9.20	10.20	11.20	12.20	13.20	14.39	15.39	16.39	17.39	18.39
Bernried Abzw. Bahnhof		6.30	6.38	◖13.46	16.41	17.42	9.21	10.21	11.21	12.21	13.21	14.40	15.40	16.40	17.40	18.40
Buchheim-Museum		6.31	6.39		16.42	17.43	9.23	10.23	11.23	12.23	13.23	14.42	15.42	16.42	17.42	18.42
Klinik Höhenried / Buchheim-Museum		6.32	6.40		16.43	17.44	9.24	10.24	11.24	12.24	13.24	14.43	15.43	16.43	17.43	18.43
Unterzeismering Gh. Bauerngirgl		6.34	6.42		16.45	17.46	9.26	10.26	11.26	12.26	13.26	14.45	15.45	16.45	17.45	18.45
Unterzeismering Gröschlstraße		6.35	6.43		16.46	17.47	9.27	10.27	11.27	12.27	13.27	14.46	15.46	16.46	17.46	18.46
Tutzing Krankenhaus	↓	6.40	6.48		16.51	17.52	9.29	10.29	11.29	12.29	13.29	14.48	15.48	16.48	17.48	18.48
Tutzing Bahnhof	an	**6.43**	**6.51**		**16.54**	**17.55**	**9.32**	**10.32**	**11.32**	**12.32**	**13.32**	**14.51**	**15.51**	**16.51**	**17.51**	**18.51**
Anschlußhinweis																
Zug / S-Bahn nach München	*ab*	*7.00*	*7.00*		*17.00*	*18.00*	Ⓢ *9.44*	Ⓢ *10.44*	Ⓢ *11.44*	Ⓢ *12.44*	Ⓢ *13.44*	*15.00*	*16.00*	*17.00*	*18.00*	*19.00*

Erläuterungen :
S = Montag - Freitag an Schultagen
F = Montag bis Freitag an schulfreien Tagen
✶ = Samstag, Sonn- und Feiertage, nicht am 24. und 31. Dezember
♿ = behindertengerechter Bus (soweit betrieblich möglich, ohne Gewähr)
◖ = hält nur zum Aussteigen

9614 * Tutzing - Bernried - Seeshaupt - Iffeldorf - Penzberg

DB RVO

Regionalverkehr Oberbayern GmbH, Niederlassung Werdenfels, Weilheim, Tel.: (08 81) 92 47 70, www.dbregiobus-bayern.de

Fahrplan gültig ab 12. Dezember 2021
Weitere Fahrten zwischen Penzberg und Seeshaupt siehe Linie 9655.
Am 24. und 31.12. Betrieb wie Samstag. Am Buß- und Bettag Betrieb nach Ferienfahrplan.
*** Anerkennung von Schienenfahrausweisen gemäß Tarifbestimmungen zwischen Penzberg und Tutzing**

		Montag - Freitag								Samstag, Sonn- und Feiertag									
Fahrtnummer		002	026	028	030	006	010	034	004	800	802	804	806	808	810	812	814	816	818
Haltestellen			S	S	F ♿	F ♿	S	S ♿	F						✶	✶	✶	✶	✶
Anschlußhinweis																			
Zug / S-Bahn aus München	*an*	*5.59*	Ⓢ *6.36*		*6.59*	Ⓢ *7.36*		*16.59*	Ⓢ *17.36*	*8.59*	*9.59*	*10.59*	*11.59*	*12.59*	Ⓢ *14.16*	Ⓢ *15.16*	Ⓢ *16.16*	Ⓢ *17.16*	Ⓢ *18.16*
Tutzing Bahnhof	ab	**6.08**	**6.45**		**7.10**	**7.45**		**17.05**	**17.55**	**9.06**	**10.06**	**11.06**	**12.06**	**13.06**	**14.25**	**15.25**	**16.25**	**17.25**	**18.25**
Tutzing Krankenhaus		6.09	6.47		7.12	7.46		17.06	17.56	9.07	10.07	11.07	12.07	13.07	14.26	15.26	16.26	17.26	18.26
Unterzeismering Gröschlstraße		6.11	6.49		7.14	7.48		17.08	17.58	9.09	10.09	11.09	12.09	13.09	14.28	15.28	16.28	17.28	18.28
Unterzeismering Gh. Bauerngirgl		6.12	6.50		7.15	7.49		17.09	17.59	9.10	10.10	11.10	12.10	13.10	14.29	15.29	16.29	17.29	18.29
Klinik Höhenried / Buchheim-Museum		6.14	6.52		7.17	7.51		17.11	18.01	9.12	10.12	11.12	12.12	13.12	14.31	15.31	16.31	17.31	18.31
Bernried Abzw. Bahnhof		6.16	6.54		7.19	7.53		17.13	18.03	9.14	10.14	11.14	12.14	13.14	14.33	15.33	16.33	17.33	18.33
Bernried Bahnhof										9.17	10.17	11.17	12.17	13.17	14.36	15.36	16.36	17.36	18.36
Bernried Buchenstraße		6.17	6.55		7.20	7.54		17.14	18.04										
Seeshaupt Waldweg		6.20	6.59		7.24	7.58		17.18	18.07										
Seeshaupt Bahnhof		**6.22**					**13.55**		**18.09**										
Seeshaupt Schule			7.02		7.27	8.01	13.57	17.21											
Staltach Abzw. Ostersee		6.26	7.07		7.32	8.06	14.02	17.26	18.13										
Iffeldorf Abzw. Bahnhof			7.09	7.32		8.08	14.04	17.28											
Iffeldorf Staltacher Straße			7.11	7.34		8.09	14.05	17.29											
Untereurach Bahnübergang			7.14	7.37		8.11	14.07	17.31											
Untereurach Seeshaupter Str.		**6.28**			**7.34**				**18.15**										
Penzberg Kirnberg		6.30	7.16		7.36	8.13	14.09	◖ 17.33	18.17										
Penzberg Altenheim							14.10	◖ 17.34											
Penzberg Steigenberg							14.11	◖ 17.35											
Penzberg Roche West		6.33	7.18		7.39	8.16													
Penzberg Roche Haupttor		**6.35**	**7.20**		**7.41**	**8.18**			**18.22**										
Penzberg Kreisel/Grube					◖ 7.46														
Penzbg. Seeshaupter Str/Hörbiger				7.42			14.12	◖ 17.37											
Penzbg. Seeshaupter Str/Friedhof				7.43			14.13	◖ 17.38											
Penzberg Philippstraße	an	6.41		7.46	7.49	8.24	14.16	◖ 17.41											
Penzberg Mittelschule	an			7.50															
Penzberg Birkenstraße (Schule)	an		◖ 7.25	7.55															
Penzberg Bahnhof Steig 1	an					**8.26**	**14.18**	◖ **17.43**											

Erläuterungen :
S = Montag - Freitag an Schultagen

F = Montag bis Freitag an schulfreien Tagen
✶ = Samstag, Sonn- und Feiertage, nicht am 24. und 31. Dezember

♿ = behindertengerechter Bus (soweit betrieblich möglich, ohne Gewähr)
◖ = hält nur zum Aussteigen

9617 Penzberg - Iffeldorf - Antdorf - Habach - Sindelsdorf - Penzberg

DB RVO

Regionalverkehr Oberbayern GmbH, Niederlassung Werdenfels, Weilheim, Tel.: (08 81) 92 47 70, www.dbregiobus-bayern.de

Am 24. und 31.12. Betrieb wie Samstag
An Sonn- und Feiertagen kein Betrieb. Am Buß- und Bettag Betrieb nach Ferienfahrplan.
Weitere Fahrten zwischen Penzberg und Iffeldorf siehe Linien 9614 und 9655, zwischen Penzberg und Habach Linie 9654.

	Montag - Freitag										Samstag
Linie	9617	9654/4	9617	9617	9617	9617	9617	9617	9617	9617	9617
Fahrtnummer	001	015	013	119	003	039	009	015	007	111	601
Haltestellen	S ♿	S 99	S ♿ 99			S	S ♿ 99		S		♿ 99
Anschlußhinweis											
Zug aus Tutzing/München an					*8.51*					*16.22*	
Penzberg Bahnhof Steig 1 ab					**9.05**	**12.17**		**14.50**	**15.49**	**16.50**	
Penzberg Mittelschule						12.20	13.17				
Penzberg Zentrum					9.07	12.22	13.19	14.52	15.51	16.52	
Penzberg Karlstraße							13.26		15.53		
Penzbg. Seeshaupter Str/Friedhof					9.09	12.24	13.27		15.54		
Penzbg. Seeshaupter Str/Hörbiger					9.10	12.25	13.28				
Penzberg Steigenberg					9.11	12.26					
Penzberg Altenheim					9.12	12.27					
Penzberg Roche Haupttor								**15.00**	**16.00**	**17.00**	
Penzberg Roche West								15.03	16.03	17.03	
Penzberg Kirnberg					**9.13**	**12.28**		**15.06**	**16.06**	**17.06**	
Untereurach Bahnübergang			7.05		9.15						
Untereurach Seeshaupter Str.	6.19					12.30	13.33	15.08	16.08	17.08	
Iffeldorf Abzw. Bahnhof	6.20					12.31	13.34	15.09	16.09	17.09	
Iffeldorf Staltacher Straße	**6.22**					**12.32**	**13.36**	**15.11**	**16.11**	**17.11**	
Iffeldorf Schule	6.24		7.06		9.17	12.33	13.38	15.12	16.12	17.12	
Antdorf Wendeschleife	**6.27**		**7.09**		**9.19**	**12.35**	**13.40**	**15.15**	**16.15**	**17.15**	
Antdorf Abzwg. Südstraße	6.28		7.10		9.20	◖12.36	13.41	15.16	16.16	17.16	
Frauenrain Abzw.	6.30		7.11		9.22	◖12.38	13.42	15.18	16.18	17.18	
Habach Antdorfer Straße	6.31	6.34			9.23	◖12.40	13.43	15.19	16.19	17.19	8.26
Habach	**6.33**	**6.33**	**7.18**	**8.05**	**9.24**		**13.46**	**15.20**	**16.20**	**17.20**	**8.25**
Habach Schule			7.19		◖ 9.25	◖12.42	13.47				
Dürnhausen		6.37	7.14	8.09	9.28	◖12.45	◖13.53	15.24	16.24	17.24	8.33
Habaching							◖13.50				
Frauenrain Abzw.							◖13.54				8.27
Antdorf Abzwg. Südstraße							◖13.55				8.28
Antdorf Wendeschleife							◖13.56				8.29
Sindelsdorf		**6.41**		**8.12**	**9.30**			**15.27**	**16.27**	**17.27**	**8.35**
Füllersried		6.43		8.13	9.32			15.28	16.29	17.29	8.37
Unterriedern		6.44		8.14	9.33			15.29	16.30	17.30	8.38
Penzberg Im Dittenried		6.45		8.15	9.34			15.30			8.39
Penzberg Sindelsdorfer Straße		6.46		8.16	9.35			15.31	16.31	17.31	8.40
Penzberg In der Au ↓		6.47		8.17	9.36			15.32	16.32	17.32	8.41
Penzberg Bahnübergang an		6.48		8.18	9.37	◖12.57		15.33	16.33	17.33	8.42
Anschlußhinweis											
Zug nach Tutzing/München ab				*8.30*	*10.03*	*13.12*					*9.03*
Penzberg Mittelschule an						13.00					
Penzberg Zentrum an		**6.50**		**8.20**	**9.39**			**15.35**	**16.35**	**17.35**	**8.44**
Penzberg Roche Haupttor an		6.57		8.28							
Großweil Rathaus an	6.47										
Schlehdorf an	6.54										

	Montag - Freitag							Samstag
Linie	9617	9617	9617	9617	9654	9617	9654	9617
Fahrtnummer	014	002	012	010	008	004	912	602
Haltestellen	S ♿	S ♿ 99	F ♿	S ♿	S ♿ 99	S ♿	S ♿	♿ 99
Penzberg Mittelschule ab					12.20		13.09	
Penzberg Christianstraße							13.14	
Penzberg Krankenhaus							13.15	
Penzberg Philippstraße		10.05	10.05		12.23			
Anschlußhinweis								
Zug aus Tutzing/München an		*9.52*	*9.52*		*12.22*			*13.52*
Penzberg Bahnhof Steig 4 ab		**10.08**	**10.08**		**12.25**			**13.56**
Penzberg In der Au		10.09	10.09		12.26		◖13.22	13.57
Penzberg Sindelsdorfer Straße		10.10	10.10		12.27		◖13.23	13.58
Penzberg Im Dittenried		◖10.11	◖10.11					
Unterriedern		10.12			12.28		◖13.24	13.59
Füllersried		10.13			12.29		◖13.25	14.00
Sindelsdorf		**10.15**			**12.31**		**◖13.28**	**14.02**
Dürnhausen		10.19			12.34			14.05
Habach Schule	7.21	10.29		11.00	12.40	12.41		
Habach	**7.23**	**10.28**		**11.01**	**12.39**	**12.42**		**14.12**
Habach Antdorfer Straße	7.24	10.25			12.37			14.11
Dürnhausen				11.05		◊12.45		
Frauenrain Abzw.	7.25	10.21		11.07		12.47		14.10
Antdorf Abzwg. Südstraße	7.27	10.22		11.08		12.48		14.09
Antdorf Wendeschleife	**7.29**	**10.23**		**11.09**		**12.49**		**14.08**
Iffeldorf Schule	7.33			11.12		12.54		
Iffeldorf Staltacher Straße						**12.56**		
Iffeldorf Abzw. Bahnhof						12.57		
Untereurach Seeshaupter Str.						13.00		
Untereurach Bahnübergang	7.37			11.14				
Penzberg Kirnberg				**11.15**				
Penzberg Altenheim				11.16				
Penzberg Steigenberg				11.17				
Penzbg. Seeshaupter Str/Hörbiger	7.39			11.18				
Penzbg. Seeshaupter Str/Friedhof	7.40			11.19				
Penzberg Christianstraße						13.06		
Penzberg Philippstraße ↓	**7.44**			**11.21**				
Penzberg Bahnhof an				11.23				
Penzberg Mittelschule an	7.48							

Erläuterungen :
S = Montag - Freitag an Schultagen
♿ = behindertengerechter Bus (soweit betrieblich möglich, ohne Gewähr)
◖ = hält nur zum Aussteigen
99 = fährt Haltestellen in anderer Reihenfolge an
F = Montag bis Freitag an schulfreien Tagen
◊ = Anschluss aus Schlehdorf 12.44 Uhr

Ammer-Amper-Radweg

DER ERSTE DURCHGEHENDE 4* RADWEG OBERBAYERNS

AAR

Radelparadies Pfaffenwinkel

Pfaffenwinkel
Natürlich Oberbayern!

Dieser einzigartige Fernradweg durch die Bilderbuchkulisse des Bayerischen Alpenvorlandes beginnt an den Ammerquellen im Graswangtal, einem der schönsten Hochtäler der bayerischen Alpen.

Vorbei am Passionsspielort Oberammergau verlässt der Weg entlang der Ammer langsam die Alpen und durchquert die malerische Hügellandschaft des Pfaffenwinkels mit seinen zahlreichen Kulturdenkmälern.

Tourismusverband Pfaffenwinkel
Bauerngasse 5
86956 Schongau
Tel. 08861 / 211 3200
Fax 08861 / 211 4000
info@pfaffen-winkel.de

APP: Pfaffenwinkel Touren und Freizeit:
Über 60 Wandertouren und Radtouren, dazu jede Menge Freizeittipps

Lassen Sie sich überraschen!

www.pfaffen-winkel.de

9643 Schlehdorf - Sindelsdorf - Penzberg - Iffeldorf - Habach - Obersöchering - Murnau

DB RVO

Regiobalverkehr Oberbayern GmbH, Niederlassung Werdenfels, Betrieb Weilheim, Tel. (0881) 92 47 70, www.dbregiobus-bayern.de

Fahrplan gültig ab 13. Dezember 2021
Samstag, Sonn- und Feiertage kein Betrieb

	Montag - Freitag				
Verkehrsbeschränkung	S	S	S	N	N
Linie	9613	9613/54/01	9613	9643	9643
Fahrt Nr.	025	19/26/13	907	001	003
Schlehdorf	06:55	12:32	12:45	14:10	
Großweil Rathaus	06:57	12:34	12:48	A 14:12	
Kleinweil	06:59	12:36	12:50	A 14:14	
Sindelsdorf Mühleck	07:02	-	-	-	
Sindelsdorf	07:04	12:41	12:55	A 14:19	14:29
Füllersried	-	-	12:57	-	A 14:31
Unterriedern	-	-	12:58	-	A 14:32
Penzberg Sindelsdorfer Straße	-	-	12:59	-	A 14:33
Penzberg In der Au	-	-	13:00	-	A 14:34
Penzberg Bahnübergang	-	-	13:01	-	A 14:35
Penzberg Zentrum	07:13	-	13:03	-	A 14:37
Seeshaupter Str. / Friedhof		-		-	A 14:39
Seeshaupter Str. / Hörbiger		-		-	A 14:40
Penzberg Steigenberg		-		-	A 14:41
Penzberg Altenheim		-		-	A 14:42
Penzberg Kirnberg		-		-	A 14:43
Untereurach Bahnübergang		-		-	A 14:45
Iffeldorf Staltacher Straße		-		-	A 14:47
Iffeldorf Abzw. Bahnhof		-		-	A 14:49
Dürnhausen		12:44		A 14:22	
Frauenrain Abzw.		-		A 14:24	
Antdorf Südstraße		-		A 14:26	
Antdorf Wendeschleife		-		A 14:27	
Habach Antdorfer Straße		12:46		A 14:31	
Habach		12:48		A 14:32	
Habaching Abzw.		12:50		A 14:34	
Abertshausen Abzw.		12:52		A 14:36	
Obersöchering		12:53		A 14:37	
Untersöchering		12:55		A 14:39	
Spatzenhausen B 2		12:58		A 14:42	
Waltersberg B 2		12:59		A 14:43	
Murnau Kemmelpark Abzw.		13:02		A 14:46	
Murnau Seehauser Straße		13:04			
Murnau Bahnhof		13:05			

	Montag - Freitag			
Verkehrsbeschränkung	S	S	S	S
Linie	9617	9654	9613	9613
Fahrt Nr.	001	009	042	044
Penzberg Im Wiesfeld				06:45
Penzberg Heinz				06:48
Penzberg Sportplatz				06:52
Penzberg Rathauspassage				06:54
Penzberg Philippstraße			06:50	-
Penzberg Bahnhof			06:52	-
Penzberg In der Au			06:53	06:57
Penzberg Sindelsdorfer Straße			06:54	06:58
Unterriedern			06:56	06:59
Füllersried			-	-
Untereurach Seeshaupter Str.	06:19		-	-
Iffeldorf Abzw. Bahnhof	06:20		-	-
Iffeldorf Staltacher Straße	06:22		-	-
Iffeldorf Schule	06:24		-	-
Antdorf Wendeschleife	06:27		-	-
Antdorf Abzw. Südstraße	06:28		-	-
Frauenrain Abzw.	06:30		-	-
Untersöchering	-	06:37	-	-
Obersöchering	-	06:39	-	-
Abertshausen Abzw.	-	06:40	-	-
Habaching Abzw.	-	06:41	-	-
Habach	06:33	06:43	-	-
Habach Antdorfer Straße	06:31	06:44	-	-
Dürnhausen	-	06:48	-	-
Sindelsdorf	-	06:53	06:59	07:02
Kleinweil	-			07:07
Großweil Rathaus	06:47			07:09
Schlehdorf	06:54			07:13

Zeichenerklärung:
S = Montag - Freitag an Schultagen
N = Montag - Donnerstag an Schultagen
A = Bus hält nur zum Aussteigen

9650 * Weilheim - Raisting - Dießen

Am 24. und 31.12. Betrieb wie Samstag
An Sonn- und Feiertagen kein Betrieb. Am Buß- und Bettag Betrieb nach Ferienfahrplan.
* Anerkennung von Schienenfahrausweisen gemäß Tarifbestimmungen zwischen Weilheim und Utting

		Montag - Freitag			Samstag	
Fahrtnummer		019	003	001	601	
Haltestellen		S ♿	F ♿	S	♿	
Weilheim Mittel-/Förderschule	ab			13.12		
Anschlußhinweis						
Zug aus Garmisch-Part.	*an*		*11.47*	*13.07*	*12.47*	
Zug aus München	*an*		*11.39*	*13.10*		
Weilheim Bahnhof C	ab		**11.55**	**13.17**	**13.05**	
Weilheim Kreisverkehr			11.57		13.07	
WM Einkaufspark Neidhart			11.58		13.08	
Unterhausen Martin-Raith-Str.			◖ 11.59	13.20	13.09	
Unterhausen Dorfstraße			◖ 12.00	13.21	13.10	
Wielenbach Weilheimer Str.			◖ 12.02	13.22	13.12	
Wielenbach Rathaus			◖ 12.03	13.23	13.13	
Wielenbach Schule		7.06	◖ 12.04	13.24	13.14	
Wielenbach Abzw. Hardtsiedlung			◖ 12.05	13.25	13.15	
Wilzhofen Bahnhofstraße			◖ 12.06	13.26	13.16	
Wilzhofen Ortsmitte			**◖ 12.07**	**13.28**	**13.17**	
Wilzhofen Am Spatzenberg			◖ 12.08	Ⓣ 13.29	13.18	
Pähl Abzw. Hirschberg			◖ 12.10	13.31	13.20	
Pähl Gewerbegebiet		7.11	◖ 12.11	13.32	13.21	
Pähl Sternstraße		7.12		13.33		
Pähl Schule		7.13		13.34		
Pähl Gasthof Post		**7.14**	**◖ 12.12**	**13.35**	**13.22**	
Pähl Turnhalle		7.15		13.36		
Eichhof				13.37		
Fischen Süd				13.38		
Vorderfischen Dorfladen		7.17		◖ 13.39		
Mitterfischen		7.18		◖ 13.40		
Aidenried				◖ 13.43		
Vorderfischen Feuerwehrhaus		7.19				
Pähl Oberer Ammerhof			◖ 12.13		13.23	
Pähl Unterer Ammerhof			◖ 12.14		13.24	
Raisting Sportplatz			◖ 12.16		13.26	
Raisting Kirche			◖ 12.17		13.27	
Dießen Rathaus			◖ 12.21		13.31	
Dießen Bahnhofstraße			◖ 12.22		13.32	
Dießen Bahnhof			**◖ 12.23**		**13.33**	
Dießen Ammerseegymnasium		7.29				
Dießen Klosterhof	an	7.37				

* Utting - Dießen - Raisting - Weilheim

DB RVO

Regionalverkehr Oberbayern, Niederlassung Weilheim, Tel.: (08 81) 92 47 70, www.dbregiobus-bayern.de

		Montag - Freitag				Samstag	
Fahrtnummer		050	002	016	018	602	
Haltestellen		S	F ♿	N ♿	S4 ♿	♿	
Utting Schneiderwirt	ab	**5.50**					
Rieden (Lkr. LL)		5.53					
Riederau Rathaus		5.55					
Riederau Genesungsheim		5.56					
Bierdorf		5.57					
St. Alban		5.58					
Dießen Heimgartensiedlung		5.59					
Dießen Bahnhof		**6.01**	**7.38**			**9.05**	
Dießen Bahnhofstraße		6.02	7.39			9.06	
Dießen Rathaus		6.03	7.40			9.07	
Dießen Ammerseegymnasium				13.10	13.18		
Dießen Klosterhof				13.17	13.25		
Vorderfischen Dorfladen				◖ 13.27	◖ 13.35		
Mitterfischen				◖ 13.28	◖ 13.36		
Aidenried				◖ 13.31	◖ 13.39		
Vorderfischen Feuerwehrhaus				13.34	13.42		
Raisting Kirche		**6.08**	**7.44**			**9.11**	
Raisting Sportplatz		6.09	7.45			9.12	
Pähl Unterer Ammerhof		6.11	7.47			9.14	
Pähl Oberer Ammerhof		6.12	7.48			9.15	
Pähl Turnhalle				13.38	13.46		
Pähl Gasthof Post		**6.14**		**13.39**	**13.47**	**9.16**	
Pähl Schule				13.40	13.48		
Pähl Sternstraße				13.41	13.49		
Pähl Gewerbegebiet		6.15		13.43	13.51	9.17	
Pähl Abzw. Hirschberg		6.16		13.44	13.52	9.18	
Wilzhofen Am Spatzenberg		6.18				9.20	
Wilzhofen Ortsmitte		**6.19**				**9.21**	
Wilzhofen Bahnhofstraße		6.20				9.22	
Wielenbach Abzw. Hardtsiedlung		6.21				9.23	
Wielenbach Schule		6.22	7.53	13.48	13.56	9.24	
Wielenbach Rathaus		6.23	7.54			9.25	
Wielenbach Weilheimer Str.		6.24	7.55	◖ 13.49	◖ 13.57	9.26	
Unterhausen Dorfstraße		6.26	◖ 7.57			9.28	
Unterhausen Martin-Raith-Str.		6.26	◖ 7.58			9.29	
WM Einkaufspark Neidhart		6.27	◖ 7.59	◖ 13.52	◖ 14.00	9.30	
Weilheim Kreisverkehr		6.28	◖ 8.00	◖ 13.53	◖ 14.01	9.31	
Weilheim Bahnhof	an	6.30	◖ 8.02	◖ 13.55	◖ 14.03	9.33	
Anschlußhinweis							
Zug nach München	*ab*	*6.46*	*8.12*	*14.18*	*14.18*	*9.49*	
Zug nach Garmisch-Part.	*ab*		*8.12*	*14.12*	*14.12*	*9.48*	

Erläuterungen :
S = Montag - Freitag an Schultagen
F = Montag bis Freitag an schulfreien Tagen
♿ = behindertengerechter Bus (soweit betrieblich möglich, ohne Gewähr)
Ⓣ = Anschluss aus Tutzing
◖ = hält nur zum Aussteigen
N = Montag - Donnerstag an Schultagen
S4 = Freitag an Schultagen

9651 * Weilheim - Peißenberg - Rottenbuch - Steingaden - Füssen

DB RVO

Regionalverkehr Oberbayern GmbH, Niederlassung Werdenfels, Weilheim, Tel.: (08 81) 92 47 70, www.dbregiobus-bayern.de

Am 24. und 31.12. Betrieb wie Samstag. Am Buß- und Bettag Verkehr wie an schulfreien Tagen!
*** Anerkennung von Schienenfahrausweisen gemäß Tarifbestimmungen zwischen Weilheim und Peißenberg**

	Montag - Freitag																		
Linie	9656	9651	9651	9651	73	9651	9606	9651	73	9651	9651	9651	9651	9651	9651	9656	9651	9656	9651
Fahrtnummer	016	003	903	005	018	037	015	007	012	001	909	025	009	079	089	012	039	014	027
Haltestellen	♿	♿	S ♿	♿ 99		F		♿		S4	S ♿ 99	S	S ♿	F ♿	F	S ♿	S ♿ 99	♿	S ♿ 99
Weilheim Fa. Zarges ab																			
Anschlußhinweis																			
Zug aus München an		*7.10*	*7.10*	*7.39*		*10.10*		*10.39*				*12.39*		*12.39*		*14.10*		*15.10*	*16.10*
Weilheim Bahnhof4 A ab	**5.15**	**7.13**	**7.30**	**8.05**		**10.17**		**11.00**				**12.45**		**12.53**		**14.20**		**15.20**	**16.15**
Weilheim Oderdinger/Trifthofstr.			7.35																
Weilheim Unterer Graben	5.17	7.15		8.07		10.19		11.02		12.00		12.48		12.56		14.22		15.23	16.17
Weilheim Realschule/Dachsbräu											12.50	12.55	13.00						
Weilheim Mittel-/Förderschule													13.06						
Weilheim Hallenbad	5.18	7.17		8.08		10.20		11.04		12.02				12.58		14.24		15.27	16.19
Weilheim Pollinger Straße	5.19	7.18		8.09		10.21		11.06		12.04	12.54	13.00	13.08	13.00		14.27		15.29	16.21
Polling Gasthof Neuwirt		7.20														14.29			
Polling Hofmarkstraße		**7.22**														**14.30**			
Gewerbegebiet Achalaich	5.21			8.10		10.22		11.07		12.05	12.55	13.01	13.09	13.01				15.31	16.22
Oderding	5.23	7.26		8.12		10.25		11.09		12.07		13.03		13.03		14.34		15.34	16.24
Untermühle	5.24	7.28		8.14		10.27		11.11		12.09	12.58	13.05	13.11	13.05		14.36		15.37	16.26
Peißenberg Kirche St. Johann	5.25	7.29		8.15		10.28		11.12		12.10	13.00	13.06	13.12	13.06		14.37		15.39	16.28
Peißenberg Kriegerdenkmal	5.26	7.30		8.16		10.29		11.13		12.11	13.01	13.07	13.13	13.07		14.38		15.41	16.29
Peißenberg Krankenhaus	5.27	7.31		8.17		10.30		11.14		12.12	13.03	13.08	13.14	13.08		14.39		15.43	16.30
Peißenberg Rathaus	**5.29**	**7.33**		**8.19**		**10.32**		**11.16**		**12.14**	**13.04**	**13.10**	**13.16**	**13.10**		**14.41**		**15.45**	**16.32**
Peißenberg Bahnhof																			
Peißenberg Moosleite/Bahnhof	5.30	7.34		8.20		10.33		11.17		12.15	13.06	13.11	13.17	13.11		14.42		15.46	16.33
Peißenberg Schongauer-/Wörther Str.		7.35		8.21		10.34		11.18		12.16		13.12		13.12		14.43		15.47	16.34
Peißenberg Ruprich	5.31										13.07		13.18						
Peißenberg Wörther Straße		7.36		8.22		10.35		11.19		12.17		13.13		13.13		14.45		15.48	16.35
Peißenberg Wörth Kirche		**7.38**		**8.24**		**10.37**		**11.22**		**12.19**	**13.10**	**13.15**	**13.20**	**13.15**		**14.49**	**14.51**	**15.50**	**16.37**
Peißenberg Sonnenstraße		7.39		8.25		10.38		11.24		12.20	13.08	13.16	13.21	13.16		14.50	14.52	15.51	16.38
Peißenberg Grillo																			
Peißenberg Böbinger Straße	5.33	7.40		8.27		10.40		11.27				13.18	13.23	13.18			14.54		16.40
Peißenberg Obere Au		7.41		8.28		10.41		11.28				13.19	13.24	13.19			14.55		16.41
Bruckerhof		7.44		8.31		10.44		11.32				13.22	13.27	13.22			14.59		16.44
Gut Osterwald		7.45		8.32		10.45		11.33				13.23	13.28	13.23			15.00		16.45
Böbing Bgm.-Gretschmann-Str. ↓		7.49		8.36		10.49		11.37				13.27	13.31	13.27			15.04		16.48
Böbing an		**7.50**		**8.37**		**10.50**		**11.39**				**13.29**	**13.33**	**13.28**			**15.05**		**16.50**

	Montag - Freitag																		
Linie	9656	9651	9651	9651	73	9651	9606	9651	73	9651	9651	9651	9651	9651	9651	9656	9651	9656	9651
Fahrtnummer	016	003	903	005	018	037	015	007	012	001	909	025	009	079	089	012	039	014	027
Haltestellen		♿		♿ 99		F		♿				S	S ♿	F ♿	F		S ♿ 99		S ♿ 99
Böbing ab		**7.50**		**8.37**		**10.50**		**11.39**				**13.29**	**13.33**	**13.28**			**15.05**		**16.50**
Pischlach		7.51		8.38		10.51		11.40				13.31	13.35	13.30			15.07		16.51
Ruhe				8.39									13.36				15.08		16.52
Vorderkimberg				8.40									13.37				15.09		16.53
Schönberg Ort				8.44									13.40				15.12		16.57
Schönberg Süd				8.46									13.41				15.14		16.58
Wimpes		7.52		9.09		10.52		11.41				13.32		13.31			15.25		17.11
Ammermühle		7.54		9.08		10.54		11.43				13.34		13.33			15.24		17.09
Rottenbuch Klosterhof		7.57		9.06		10.56		11.45				13.35		13.34			15.23		17.04
Rottenbuch Alte Post		**7.59**		**9.04**		**10.57**		**11.46**				**13.37**		**13.36**			**15.22**		**17.03**
Rottenbuch Campingplatz		8.01		9.02		10.58		11.47				13.39		13.38			15.20		17.02
Achen (Gde. Rottenbuch)		8.03		9.01		11.00		11.49				13.40		13.39			15.19		17.01
Echelsbacher Brücke an		**8.06**		**8.49**		**11.02**		**11.50**				**13.42**	**13.44**	**13.41**			**15.17**		**17.00**
Anschlußhinweis																			
Bus nach Garmisch-Partenk. ab				*9.00*								*14.00*	*14.00*	*14.00*					*17.15*
Bus nach Schongau ab				*9.00*				*11.54*				*13.50*	*13.50*	*14.20*			N *15.20*		
Echelsbacher Brücke ab		**8.06**			**9.00**	**11.02**	**10.56**	**11.55**				**13.45**			**13.45**				
Schwaigsee		8.08			9.02	11.04	10.58	11.57				13.47			13.47				
Wildsteig		8.10			9.04	11.06	11.00	11.59				13.49			13.49				
Wildsteig Seemühle		8.11			9.05	11.07	11.01	12.00				13.50			13.50				
Kohlhofen Abzw. Wieskirche		8.13			9.07	11.09	11.03	12.03				13.52			13.52				
Langau							11.04					13.53			13.53				
Wies Abzw. Landvolkshochschule							11.05					13.54			13.54				
Wieskirche							**11.07**					**13.56**			**13.56**				
Steingaden Ammergauer Str.		8.16			9.09	11.12	11.14	12.06				14.03			14.03				
Steingaden Feuerwehrhaus an		**8.18**			**9.12**	**11.15**	**11.17**	**12.09**				**14.06**			**14.06**				
Steingaden Feuerwehrhaus ab		**8.18**			**9.12**		**11.17**		**12.10**			**14.07**			**14.07**				
Unterreithen Sera		8.24			9.18		11.23		12.16			14.13			14.13				
Halblech Ortsmitte		8.28			9.22		11.27		12.23			14.17			14.17				
Schwangau Tegelbergbahn					◖ 9.33		◖ 11.39					14.34			14.34				
Hohenschwangau Neuschwanstein Castles		8.48			9.42		11.51		12.43			14.46			14.46				
Füssen Bahnhof an		**8.57**			**9.51**		**12.00**		**12.52**			**14.55**			**14.55**				

Erläuterungen :
S = Montag - Freitag an Schultagen
F = Montag bis Freitag an schulfreien Tagen
N = Montag - Donnerstag an Schultagen
S4 = Freitag an Schultagen
◖ = hält nur zum Aussteigen
99 = fährt Haltestellen in anderer Reihenfolge an
♿ = behindertengerechter Bus (soweit betrieblich möglich, ohne Gewähr)

9651 * Weilheim - Peißenberg - Rottenbuch - Steingaden - Füssen

DB RVO

Regionalverkehr Oberbayern GmbH, Niederlassung Werdenfels, Weilheim, Tel.: (08 81) 92 47 70, www.dbregiobus-bayern.de

Am 24. und 31.12. Betrieb wie Samstag. Am Buß- und Bettag Verkehr wie an schulfreien Tagen!
*** Anerkennung von Schienenfahrausweisen gemäß Tarifbestimmungen zwischen Weilheim und Peißenberg**

	Montag - Freitag						Samstag							Sonn- und Feiertag					
Linie	9822	9651	73	9651	9651	9651	9651	9606	9651	73	9656	9651	9651	9651	73	9651	9606	9651	9651
Fahrtnummer	017	015	528	033	031	017	603	615	607	612	604	609	613	723	718	713	723	715	735
Haltestellen	**N**	♿ 99	♿	♿	♿		♿		♿	♿		♿	♿	♿	♿	♿		♿	♿
Weilheim Fa. Zarges ab						18.40													
Anschlußhinweis																			
Zug aus München an		*17.09*		*17.35*	*18.10*	*18.34*	*9.47*		*10.39*		*11.10*		*12.39*	*8.10*		*12.39*			*17.39*
Weilheim Bahnhof4 A ab		**17.18**		**17.45**	**18.18**	**18.45**	**9.56**		**11.00**		**11.20**	**11.40**	**12.55**	**8.15**		**12.50**		**16.12**	**17.55**
Weilheim Oderdinger/Trifthofstr.																			
Weilheim Unterer Graben		17.22		17.47	18.21	18.47	9.58		11.02		11.22	11.42	12.57	8.17		12.52		16.14	17.57
Weilheim Realschule/Dachsbräu																			
Weilheim Mittel-/Förderschule																			
Weilheim Hallenbad		17.23		17.48	18.22	18.48	10.00		11.04		11.24	11.43	12.59	8.18		12.54		16.15	17.59
Weilheim Pollinger Straße		17.24		17.50	18.23	18.50	10.01		11.06		11.25	11.44	13.01	8.19		12.56		16.16	18.00
Polling Gasthof Neuwirt		17.26		17.52	18.25	18.53	10.03									12.58			18.02
Polling Hofmarkstraße		**17.27**		**17.53**	**18.26**	**18.54**	**10.05**									**13.00**			**18.04**
Gewerbegebiet Achalaich									11.07		11.26	11.45	13.02	8.20				16.17	
Oderding				17.58	18.31	18.59			11.09		11.28	11.47	13.04	8.22		13.04		16.20	18.08
Untermühle				18.00	18.33	19.01			11.11		11.30	11.49	13.06	8.24		13.06		16.22	18.10
Peißenberg Kirche St. Johann		17.34		18.02	18.34	19.02	10.10		11.12		11.31	11.50	13.08	8.25		13.08		16.23	18.11
Peißenberg Kriegerdenkmal		17.35		18.03	18.35	19.03	10.11		11.13		11.32	11.51	13.09	8.26		13.09		16.24	18.12
Peißenberg Krankenhaus		17.36		18.04	18.36	19.04	10.12		11.14		11.33	11.52	13.10	8.27		13.10		16.25	18.13
Peißenberg Rathaus		**17.38**		**18.06**	**18.38**	**19.06**	**10.14**		**11.16**		**11.34**	**11.54**	**13.12**	**8.29**		**13.12**		**16.27**	**18.14**
Peißenberg Bahnhof												11.56							
Peißenberg Moosleite/Bahnhof		17.39		◖18.07	◖18.39	19.07	10.15		11.17		11.35		13.13	8.30		13.13		16.28	18.15
Peißenberg Schongauer-/Wörther Str.		17.40		◖18.08	◖18.40	19.08	10.16		11.18		11.36		13.14	8.31		13.14		16.29	18.16
Peißenberg Ruprich																			
Peißenberg Wörther Straße		17.41		◖18.10	◖18.41	19.09	10.17		11.19		11.37		13.15	8.32		13.15		16.30	18.17
Peißenberg Wörth Kirche		**17.43**		**◖18.12**	**◖18.43**	**19.11**	**10.18**		**11.21**		**11.39**		**13.17**	**8.33**		**13.17**		**16.32**	**18.18**
Peißenberg Sonnenstraße		17.44		◖18.13	◖18.44	19.12	10.19		11.22		11.40		13.18	8.34		13.18		16.33	
Peißenberg Grillo				◖18.15															
Peißenberg Böbinger Straße		17.45		◖18.17		19.14	10.20		11.24				13.20	8.36		13.20		16.35	
Peißenberg Obere Au		17.46				19.15	10.21		11.25				13.21	8.37		13.21		16.36	
Bruckerhof		17.49				19.18	10.24		11.28				13.24	8.40		13.24		16.39	
Gut Osterwald		17.50				19.19	10.25		11.29				13.25	8.41		13.25		16.40	
Böbing Bgm.-Gretschmann-Str. ↓		17.54				19.22	10.29		11.33				13.28	8.44		13.28		16.44	
Böbing an		**17.56**				**19.24**	**10.31**		**11.34**				**13.29**	**8.45**		**13.29**		**16.45**	

	Montag - Freitag						Samstag							Sonn- und Feiertag					
Linie	9822	9651	73	9651	9651	9651	9651	9606	9651	73	9656	9651	9651	9651	73	9651	9606	9651	9651
Fahrtnummer	017	015	528	033	031	017	603	615	607	612	604	609	613	723	718	713	723	715	735
Haltestellen	**N**	♿ 99	♿				♿		♿	♿			♿	♿	♿	♿		♿	
Böbing ab		**17.56**				**19.24**	**10.31**		**11.34**				**13.29**	**8.45**		**13.29**		**16.45**	
Pischlach		17.58				19.25	10.32		11.35				13.30	8.46		13.30		16.46	
Ruhe		17.59																	
Vorderkimberg		18.00																	
Schönberg Ort		18.04																	
Schönberg Süd		18.05																	
Wimpes		18.18				19.26	10.33		11.36				13.31	8.47		13.31		16.47	
Ammermühle		18.16				19.28	10.35		11.38				13.32	8.49		13.32		16.49	
Rottenbuch Klosterhof		18.14				19.31	10.38		11.40				13.34	8.51		13.34		16.51	
Rottenbuch Alte Post	**17.02**	**18.13**				◖ **19.32**	**10.39**		**11.41**				**13.36**	**8.52**		**13.36**		**16.52**	
Rottenbuch Campingplatz	17.04	18.12				19.33	10.40		11.42				13.37	8.53		13.37		16.53	
Achen (Gde. Rottenbuch) ↓	17.06	18.11				19.34	10.41		11.44				13.38	8.55		13.38		16.55	
Echelsbacher Brücke an	**17.08**	**18.07**				**19.35**	**10.44**		**11.46**				**13.40**	**8.57**		**13.40**		**16.57**	
Anschlußhinweis																			
Bus nach Garmisch-Partenk. ab	*17.15*	*18.08*											*14.00*	*9.00*		*14.00*		*17.00*	
Bus nach Schongau ab		*18.10*																	
Echelsbacher Brücke ab	**17.15**		**18.08**			**19.35**		**10.56**	**11.46**				**13.40**		**9.00**		**13.48**		
Schwaigsee	17.18		18.11			19.37		10.58	11.48				13.42		9.02		13.50		
Wildsteig	17.21		18.13			19.40		11.00	11.50				13.44		9.04		13.52		
Wildsteig Seemühle	17.22		18.14			19.41		11.01	11.51				13.45		9.05		13.53		
Kohlhofen Abzw. Wieskirche	17.25		18.16			19.43		11.03	11.54				13.47		9.07		13.55		
Langau								11.04					13.48				13.56		
Wies Abzw. Landvolkshochschule								11.05					13.49				13.57		
Wieskirche								**11.07**					**13.51**				**13.59**		
Steingaden Ammergauer Str. ↓	17.27		18.18			19.45		11.14	11.57				13.58		9.09		14.06		
Steingaden Feuerwehrhaus an	**17.30**		**18.19**			**19.46**		**11.17**	**12.00**				**14.01**		**9.12**		**14.09**		
Steingaden Feuerwehrhaus ab			**18.19**					**11.17**		**12.10**			**14.01**		**9.12**		**14.09**		
Unterreithen Sera			18.25					11.23		12.16			14.07		9.18		14.15		
Halblech Ortsmitte			18.29					11.27		12.23			14.11		9.22		14.19		
Schwangau Tegelbergbahn								◖ 11.39					14.28		◖ 9.36		14.36		
Hohenschwangau Neuschwanstein Castles ↓			18.50					11.51		12.43			14.40		9.49		14.48		
Füssen Bahnhof an			**18.59**					**12.00**		**12.52**			**14.49**		**9.58**		**14.57**		

Erläuterungen :

N = Montag - Donnerstag an Schultagen
◖ = hält nur zum Aussteigen
99 = fährt Haltestellen in anderer Reihenfolge an
♿ = behindertengerechter Bus (soweit betrieblich möglich, ohne Gewähr)

9651 * Füssen - Steingaden - Rottenbuch - Peißenberg - Weilheim

DB RVO

Regionalverkehr Oberbayern GmbH, Niederlassung Werdenfels, Weilheim, Tel.: (08 81) 92 47 70, www.dbregiobus-bayern.de

Am 24. und 31.12. Betrieb wie Samstag. Am Buß- und Bettag Verkehr wie an schulfreien Tagen!
Weitere Fahrten zwischen Peiting und Schongau siehe Linie 9656, Steingaden/E.-Brücke und Rottenbuch Linie 9651.
*** Anerkennung von Schienenfahrausweisen gemäß Tarifbestimmungen zwischen Peißenberg und Weilheim**

	Montag - Freitag																			
Linie	9651	73	9651	9651	9651	9651	9822	9651	9651	9651	73	9651	9651	9651	73	73	9651	9651	9606	9651
Fahrtnummer	018	001	002	022	028	036	006	012	034	006	017	008	010	004	005	005	014	016	024	024
Haltestellen	♿		S	F	S ♿	S	S	S ♿	F ♿	♿		♿	♿	S	S	F	♿	♿		S ♿
Füssen Bahnhof ab		**5.20**									**8.05**		**9.45**		**11.15**	**11.15**			**13.05**	
Hohenschwangau Neuschwanstein Castles											8.13		9.53		11.23	11.23			13.11	
Schwangau Tegelbergbahn											◖ 8.20					◖11.30				
Halblech Ortsmitte		5.34									8.35		10.07		11.39	11.40			13.30	
Unterreithen Sera ↓		5.40									8.39		10.11		11.43	11.44			13.34	
Steingaden Feuerwehrhaus an		**5.46**									**8.45**		**10.16**		**11.50**	**11.50**			**13.40**	
Steingaden Feuerwehrhaus ab			**5.47**	**6.06**		**6.16**	**6.33**				**8.45**		**10.16**				**12.10**		**13.40**	
Steingaden Ammergauer Str.			5.49	6.08		6.18	6.34				8.47		10.17				12.11		13.43	
Langau																	12.14		13.47	
Wieskirche													**◖10.21**				**12.19**		**13.50**	
Wies Abzw. Landvolkshochschule													◖10.23				12.20		13.51	
Kohlhofen Abzw. Wieskirche			5.52	6.11		6.20	6.36				8.50		10.25				12.22		13.53	
Wildsteig Seemühle			5.54	6.13		6.23	6.38				8.52		10.27				12.24		13.55	
Wildsteig			5.56	6.15		6.26	6.40				8.53		10.28				12.26		13.56	
Schwaigsee ↓			5.58	6.17		6.28	6.42				8.55		10.31				12.28		13.58	
Echelsbacher Brücke an			**6.01**	**6.20**		**6.31**	**6.45**				**8.57**		**10.33**				**12.30**		**14.00**	
Anschlußhinweis																				
Bus aus Schongau an				*6.18*		*6.29*	*6.39*					*8.54*	F *10.29*							*13.35*
Bus aus Garmisch-Partenk. an				*6.15*		*6.15*						*8.58*	S *10.28*				*11.53*			*14.19*
Echelsbacher Brücke ab			**6.05**	**6.20**		**6.31**	**6.47**	**6.55**				**9.00**	**10.33**				**12.30**			**14.20**
Achen (Gde. Rottenbuch)			6.06	6.21		6.32	6.48					9.01	10.34				12.31			14.21
Rottenbuch Campingplatz			6.07	6.22		6.33	6.49					9.02	10.35				12.32			14.22
Rottenbuch Alte Post			**6.09**	**6.24**		**6.35**	**6.51**					**9.04**	**10.37**				**A12.34**	**12.45**		**14.24**
Rottenbuch Klosterhof			6.11	6.26		6.36						9.06	10.38					12.47		14.25
Schönberg Süd								6.57												
Schönberg Ort								6.59												
Vorderkirnberg								7.01												
Ruhe								7.02												
Ammermühle			6.13	6.28		6.37						9.08	10.39					12.49		14.27
Wimpes			6.15	6.30		6.38						9.09	10.40					12.51		14.28
Pischlach ↓			6.16	6.31		6.40		7.08				9.11	10.41					12.53		14.30
Böbing an			6.18	6.33		6.43		7.11				9.12	10.43					12.55		14.32

	Montag - Freitag																			
Linie	9651	73	9651	9651	9651	9651	9822	9651	9651	9651	73	9651	9651	9651	73	73	9651	9651	9606	9651
Fahrtnummer	018	001	002	022	028	036	006	012	034	006	017	008	010	004	005	005	014	016	024	024
Haltestellen	♿		**S**	**F**	**S** ♿	**S**		**S** ♿	**F** ♿	♿		♿	♿	**S**				♿		**S** ♿
Böbing ab			6.18	6.33		6.43		7.11	7.05			9.12	10.43					12.55		14.32
Böbing Bgm.-Gretschmann-Str.			6.19	6.34		6.45		7.12	7.06			9.13	10.44					12.56		14.33
Gut Osterwald			6.22	6.37		6.47		7.15	7.09			9.15	10.46					12.58		14.35
Bruckerhof			6.23	6.38		6.48		7.16	7.10			9.16	10.47					12.59		14.36
Peißenberg Obere Au			6.26	6.41		6.51		7.18	7.13			9.19	10.51					13.03		14.39
Peißenberg Grillo	5.10									8.10										
Peißenberg Böbinger Straße	5.11		6.27	6.42		6.52		7.19	7.14	8.11		9.20	10.52					13.04		14.40
Peißenberg Schongauer Str.	5.12		6.28	6.43		6.54		7.20	7.15	8.12		9.21	10.53					13.05		14.42
Peißenberg Sonnenstraße	5.12		6.28	6.43	6.55	6.55		7.21	7.15	8.12		9.21	10.53					13.05		14.42
Peißenberg Wörth Kirche	**5.13**		**6.30**	**6.44**	**6.57**	**6.59**		**7.26**	**7.17**	**8.13**		**9.22**	**10.55**					**13.12**		**14.47**
Peißenberg Wörther Straße	5.14		6.31	6.45	6.59	7.01		7.27	7.18	8.14		9.24	10.56	11.37				13.14		14.48
Peißenberg Robert-Koch-Str.	5.15		6.32	6.46	7.00	7.03		7.29	7.20	8.15		9.25	10.57	11.38				13.16		14.49
Peißenberg Moosleite/Bahnhof	5.16		6.33	6.47	7.01	7.04		7.30	7.21	8.16		9.26	10.58	11.39				13.17		14.50
Peißenberg Rathaus	**5.17**		**6.34**	**6.48**	**7.02**	**7.05**		**7.31**	**7.22**	**8.17**		**9.27**	**10.59**	**11.40**				**13.18**		**14.51**
Peißenberg Krankenhaus	5.18		6.36	6.50	7.04	7.07		7.33	7.24	8.19		9.28	11.01	11.41				13.20		14.53
Peißenberg Kriegerdenkmal	5.19		6.37	6.51	7.05	7.08		7.35	7.25	8.20		9.29	11.02	11.42				13.22		14.54
Peißenberg Kirche St. Johann	5.20		6.38	6.52	7.06	7.09		7.36	7.26	8.21		9.30	11.03	11.43				13.23		14.55
Polling West																				
Polling Kaiser-Heinrich-Str.																				
Untermühle	5.21		6.39	6.53		7.10		7.37	7.27	8.23		9.31	11.05	11.45				13.24		14.56
Oderding	5.23		6.41	6.55		7.13		7.39	7.28	8.26			11.08					13.27		14.58
Polling Hofmarkstraße	**5.28**			**6.59**														**13.32**		**15.02**
Polling Gasthof Neuwirt	5.29			7.00														13.34		15.03
Gewerbegebiet Achalaich			6.43			7.16		7.41	7.30	8.29		9.34	11.11	11.47						
Weilheim Pollinger Straße	5.32		6.45	7.02	7.13	7.19		7.43	7.33	8.31		9.36	11.13	11.49				13.36		15.06
Weilheim Mittel-/Förderschule								7.52												
Weilheim Mittlerer Graben								7.59												
Weilheim Realschule/Dachsbräu					7.20	7.26														
Weilheim Hallenbad	5.33		6.46	7.03					7.34	8.33		9.38	11.15	11.50				13.37		15.07
Weilheim Unterer Graben ↓	5.34		6.47	7.05	7.22	7.28			7.35	8.34		9.40	11.16	11.51				13.39		15.09
Weilheim Bahnhof an	5.37		6.53	7.08	7.25	7.31		8.02	7.38	8.38		9.44	11.19	11.54				13.43		15.13
Anschlußhinweis																				
Zug nach München ab	*5.41*		*7.11*	*7.18*	*7.46*	*7.46*		*8.12*	*7.46*	*8.49*		*9.49*	*11.49*	*12.18*				*13.49*		*15.17*

Erläuterungen :

S = Montag - Freitag an Schultagen
F = Montag bis Freitag an schulfreien Tagen

♿ = behindertengerechter Bus (soweit betrieblich möglich, ohne Gewähr)

A = Anschluss nach Schongau
◖ = hält nur zum Aussteigen

9651 * Füssen - Steingaden - Rottenbuch - Peißenberg - Weilheim

DB RVO

Regionalverkehr Oberbayern GmbH, Niederlassung Werdenfels, Weilheim, Tel.: (08 81) 92 47 70, www.dbregiobus-bayern.de

Am 24. und 31.12. Betrieb wie Samstag. Am Buß- und Bettag Verkehr wie an schulfreien Tagen!
Weitere Fahrten zwischen Peiting und Schongau siehe Linie 9656, Steingaden/E.-Brücke und Rottenbuch Linie 9651.
*** Anerkennung von Schienenfahrausweisen gemäß Tarifbestimmungen zwischen Peißenberg und Weilheim**

	Montag - Freitag									Samstag					Sonn- und Feiertag						
Linie	73	9606	9651	9651	9651	9651	9651	73	9651	9651	9651	73	9651	9651	73	9651	9606	9651	9606	9651	9651
Fahrtnummer	021	030	040	020	026	030	038	023	032	644	610	605	646	648	717	708	724	710	734	748	740
Haltestellen			F ♿	S ♿	S ♿			♿	♿		♿	♿	♿	✱ ♿		♿		♿		♿	♿
Füssen Bahnhof ab	**14.05**					**16.10**		**17.10**				**11.15**		**16.05**	**8.05**		**13.05**		**16.05**		
Hohenschwangau Neuschwanstein Castles	14.13					16.18		17.18				11.23		16.13	8.13		13.11		16.11		
Schwangau Tegelbergbahn						16.27								16.22	◖ 8.19						
Halblech Ortsmitte	14.28					16.38		17.36				11.39		16.34	8.34		13.30		16.30		
Unterreithen Sera	14.32					16.42		17.40				11.43		16.38	8.38		13.34		16.34		
Steingaden Feuerwehrhaus an	**14.38**					**16.47**		**17.49**				**11.50**		**16.43**	**8.45**		**13.40**		**16.40**		
Steingaden Feuerwehrhaus ab	**14.38**					**16.47**		**17.49**					**12.05**	**16.43**	**8.45**		**13.40**		**16.40**		
Steingaden Ammergauer Str.	14.39					16.49		17.50					12.06	16.45	8.46		13.43		16.43		
Langau	14.42					16.51							12.09	16.47			13.47		16.47		
Wieskirche		**15.00**				**16.57**							**12.14**	**16.53**			**13.50**		**16.50**		
Wies Abzw. Landvolkshochschule	14.45	15.02				16.59							12.15	16.55			13.51		16.51		
Kohlhofen Abzw. Wieskirche		15.04				17.01		17.52					12.17	16.57	8.48		13.53		16.53		
Wildsteig Seemühle		15.06				17.04		17.54					12.19	17.00	8.50		13.55		16.55		
Wildsteig		15.07				17.05		17.55					12.21	17.01	8.51		13.56		16.56		
Schwaigsee		15.09				17.07		17.57					12.24	17.03	8.53		13.58		16.58		
Echelsbacher Brücke an		**15.11**				**17.10**		**17.59**					**12.27**	**17.05**	**8.56**		**14.00**		**17.00**		
Anschlußhinweis																					
Bus aus Schongau an				N *14.59*			N *17.08*		*17.59*												
Bus aus Garmisch-Partenk. an					*16.28*		*17.14*		*17.56*		*10.56*					*8.56*		*13.48*			
Echelsbacher Brücke ab			**15.12**	**15.18**	**17.00**		**17.15**		**18.10**		**10.58**		**12.27**	**17.05**		**9.00**		**14.00**		**17.00**	
Achen (Gde. Rottenbuch)			15.13	15.19	17.01				18.11		10.59		12.28	17.06		9.01		14.01		17.01	
Rottenbuch Campingplatz			15.14	15.20	17.02				18.12		11.00		12.30	17.07		9.02		14.02		17.02	
Rottenbuch Alte Post			**15.15**	**15.22**	**17.03**				**18.13**	**6.05**	**11.02**		**12.35**	**17.09**		**9.04**		**14.04**		**17.04**	
Rottenbuch Klosterhof			15.16	15.23	17.04				18.14	6.07	11.03		12.37	17.10		9.06		14.06		17.05	
Schönberg Süd							17.17														
Schönberg Ort							17.18														
Vorderkirnberg							17.20														
Ruhe							17.21														
Ammermühle			15.18	15.24	17.09				18.16	6.09	11.04		12.39	17.12		9.08		14.08		17.07	
Wimpes			15.20	15.25	17.11				18.18	6.11	11.05		12.41	17.14		9.09		14.09		17.09	
Pischlach			15.22	15.26	17.12		17.23		18.20	6.12	11.06		12.43	17.16		9.11		14.11		17.11	
Böbing an			15.23	15.27	17.13		17.25		18.21	6.14	11.08		12.45	17.17		9.12		14.12		17.12	

	Montag - Freitag									Samstag					Sonn- und Feiertag						
Linie	73	9606	9651	9651	9651	9651	9651	73	9651	9651	9651	73	9651	9651	73	9651	9606	9651	9606	9651	9651
Fahrtnummer	021	030	040	020	026	030	038	023	032	644	610	605	646	648	717	708	724	710	734	748	740
Haltestellen			F ♿	S ♿	S ♿				♿		♿		♿	✱♿		♿		♿		♿	♿
Böbing ab			15.23	15.27	17.13		17.25		18.21	6.14	11.08		12.45	17.17		9.12		14.12		17.12	
Böbing Bgm.-Gretschmann-Str.			15.24	15.28	17.14		17.26		18.22	6.15	11.09		12.46	17.18		9.13		14.13		17.13	
Gut Osterwald			15.27	15.31	17.17		17.29		18.25	6.18	11.11		12.49	17.21		9.15		14.15		17.16	
Bruckerhof			15.28	15.32	17.18		17.30		18.26	6.19	11.12		12.50	17.22		9.16		14.16		17.17	
Peißenberg Obere Au			15.31	15.35	17.20		17.32		18.29	6.22	11.16		12.53	17.25		9.19		14.19		17.20	
Peißenberg Grillo																					
Peißenberg Böbinger Straße			15.32	15.36	17.21		17.33		18.30	6.23	11.17		12.54	17.26		9.20		14.20		17.21	
Peißenberg Schongauer Str.			15.33	15.37	17.22		17.34		18.31	6.24	11.18		12.55	17.27		9.21		14.21		17.22	
Peißenberg Sonnenstraße			15.33	15.37			17.34		18.31	6.24	11.18		12.55	17.27		9.21		14.21		17.22	
Peißenberg Wörth Kirche			**15.34**	**15.39**			**17.36**		**18.32**	**6.25**	**11.20**		**12.57**	**17.28**		**9.22**		**14.22**		**17.23**	**18.19**
Peißenberg Wörther Straße			15.35	15.40			17.37		18.33	6.26	11.21		12.58	17.29		9.23		14.23		17.24	18.20
Peißenberg Robert-Koch-Str.			15.36	15.41	17.24		17.38		18.34	6.27	11.22		13.00	17.30		9.24		14.24		17.25	18.21
Peißenberg Moosleite/Bahnhof			15.37	15.42	17.25		17.39		18.35	6.28	11.23		13.01	17.31		9.25		14.25		17.26	18.21
Peißenberg Rathaus			**15.38**	**15.43**	**17.26**		**17.40**		**18.36**	**6.29**	**11.24**		**13.02**	**17.32**		**9.26**		**14.26**		**17.27**	**18.22**
Peißenberg Krankenhaus			15.40	15.45	17.28		17.42		18.38	6.31	11.26		13.04	17.34		9.28		14.28		17.29	18.23
Peißenberg Kriegerdenkmal			15.42	15.46	17.29		17.43		18.40	6.32	11.27		13.06	17.35		9.29		14.29		17.30	18.24
Peißenberg Kirche St. Johann			15.43	15.47	17.30		17.44		18.41	6.33	11.28		13.07	17.36		9.30		14.30		17.31	18.25
Polling West				15.52																	
Polling Kaiser-Heinrich-Str.				15.53																	
Untermühle			15.44		17.31		17.45		18.42	6.34	11.30		13.08	17.37		9.32		14.32		17.32	18.26
Oderding			15.46				17.47		18.44	6.36	11.33		13.11	17.39		9.34		14.34		17.34	18.27
Polling Hofmarkstraße				**15.54**			**17.51**			**6.40**			**13.15**	**17.43**		**9.38**		**14.38**		**17.38**	
Polling Gasthof Neuwirt				15.56			17.52			6.41			13.17	17.44		9.39		14.39		17.39	
Gewerbegebiet Achalaich			15.48		17.33				18.46		11.36										18.29
Weilheim Pollinger Straße			15.50	15.59	17.34		17.54		18.48	6.43	11.38		13.19	17.46		9.41		14.41		17.41	18.31
Weilheim Mittel-/Förderschule																					
Weilheim Mittlerer Graben																					
Weilheim Realschule/Dachsbräu																					
Weilheim Hallenbad			15.52	16.01	17.35		17.56		18.50	6.44	11.40		13.20	17.48		9.42		14.42		17.43	18.33
Weilheim Unterer Graben			15.53	16.03	17.37		17.58		18.51	6.46	11.41		13.22	17.50		9.45		14.45		17.45	18.34
Weilheim Bahnhof an			15.56	16.07	17.40		18.00		18.54	6.49	11.44		13.25	17.52		9.49		14.49		17.47	18.37
Anschlußhinweis																					
Zug nach München ab			*16.12*	*16.12*	*17.49*		*18.12*		*19.12*	*7.18*	*11.49*		*13.49*	*18.12*		*10.18*		*15.17*		*18.12*	*18.49*

Erläuterungen :

S = Montag - Freitag an Schultagen
F = Montag bis Freitag an schulfreien Tagen

♿ = behindertengerechter Bus (soweit betrieblich möglich, ohne Gewähr)

◖ = hält nur zum Aussteigen
✱ = nicht am 24. und 31.12.

9653 * Weilheim - Wielenbach - Wilzhofen - Pähl - Herrsching

DB RVO

Regionalverkehr Oberbayern GmbH, Niederlassung Werdenfels, Weilheim, Tel.: (08 81) 92 47 70, www.dbregiobus-bayern.de

Am 24. und 31.12. Betrieb wie Samstag
An Sonn- und Feiertagen kein Betrieb. Am Buß- und Bettag Betrieb nach Ferienfahrplan.
Weitere Fahrten zwischen Weilheim, Wilzhofen und Pähl siehe Linien 9600 und 9650.
*** Anerkennung von Schienenfahrausweisen gemäß Tarifbestimmungen zwischen Weilheim und Wilzhofen**

	Montag - Freitag															Samstag				
Linie	9653	9653	9653	9653	9650	9653	9653	9653	9650	9653	9653	9653	9653	9653	9600	9600	9653	9653	9650	9600
Fahrtnummer	001	105	005	009	003	013	015	025	001	021	003	017	019	023	020	604	609	611	601	606
Haltestellen	♿	F ♿	S		F ♿	S ♿	S ♿	F ♿	S 99	♿			♿	♿	♿	♿			♿	♿
Weilheim Mittlerer Graben ab				11.12				12.56		14.42	15.27									
Anschlußhinweis																				
Zug aus Garmisch-Partenk. an		*7.08*	*7.08*	*10.47*	*11.47*	*11.47*		*12.47*	*13.07*				*16.47*	*17.48*					*12.47*	
Zug aus München an				*11.10*	*11.39*	*11.39*		*12.39*	*13.10*	*14.39*	*15.10*	*16.10*	*16.34*	*17.35*	*18.10*			*11.39*	*12.39*	*13.10*
Weilheim Bahnhof C ab	**6.05**	**7.35**	**7.35**	**11.16**	**11.55**	**12.06**	**12.42**	**13.00**	**13.17**	**14.46**	**15.31**	**16.15**	**16.55**	**17.55**	**18.19**	**6.42**	**7.35**	**11.45**	**13.05**	**13.30**
Weilheim Unterer Graben						12.08	12.45													
Weilheim Realschule/Dachsbräu						12.12	12.54													
Weilheim Mittel-/Förderschule						12.15			13.12											
Weilheim Kreisverkehr	6.06	7.36	7.36	11.18	11.57			13.01		14.47	15.32	16.16	16.57	17.56	18.20	6.43	7.36	11.46	13.07	13.31
WM Einkaufspark Neidhart	6.07	7.37	7.37	11.19	11.58		13.00	13.02		14.48	15.33	16.17	16.58	17.57	18.21	6.44	7.37	11.47	13.08	13.32
Unterhausen Ringstraße			7.40																	
Unterhausen Martin-Raith-Str.	6.09	7.38	7.40	11.20	◖11.59		13.01	13.03	13.20	14.49	15.34	16.18	16.59	17.58	18.22	6.45	7.38	11.48	13.09	13.33
Unterhausen Dorfstraße	6.11	7.39	7.41	11.21	◖12.00		13.02	13.04	13.21	14.49	15.34	16.18	16.59	17.58	18.22	6.45	7.39	11.49	13.10	13.33
Wielenbach Weilheimer Str.		7.40	7.43	11.23	◖12.02	12.21	13.04	13.05	13.22	14.50	15.36	16.20	17.01	18.00	18.23	6.46	7.40	11.50	13.12	13.34
Wielenbach Nord				11.25							15.38	16.22	17.03							
Wielenbach Rathaus				11.27	◖12.03				13.23		15.40	16.24	17.05	18.01	18.24				13.13	
Wielenbach Schule		**7.42**	**7.45**	**11.28**	**◖12.04**	**12.22**	**13.06**	**13.07**	**13.24**	**14.52**	**15.41**	**16.25**	**17.06**	**18.02**	**18.25**	**6.48**	**7.42**	**11.52**	**13.14**	**13.36**
Wielenbach Abzw. Hardtsiedlung		7.43	7.46	11.29	◖12.05		13.08	13.08	13.25	14.53	15.42	16.26	17.08	18.03	18.26	6.49	7.43	11.53	13.15	13.37
B 2 Abzw. Wilzhofen	6.13																			
Wilzhofen Bahnhofstraße		7.45		11.31	◖12.06		13.10	13.10	13.26	14.55	15.43	16.27	17.09	18.04	18.27	6.51	7.45	11.55	13.16	13.39
Wilzhofen Ortsmitte		7.46		11.32	◖12.07		13.11	13.11	13.28	14.56	15.44	16.28	17.10	18.05	18.28	6.52	7.46	11.56	13.17	13.40
Wilzhofen Am Spatzenberg		7.47		11.33	◖12.08		13.12	13.12	Ⓣ13.29	14.57	15.45	16.29	17.11	18.06	18.29	6.53	7.47	11.57	13.18	13.41
Pähl Abzw. Hirschberg	6.15	7.49	7.49	11.35	◖12.10	12.25	13.13	13.14	13.31	14.58	15.47	16.31	17.14	18.09	◖18.31		7.49	11.59	13.20	
Pähl Gewerbegebiet	6.16	7.50	7.50	11.36	◖12.11	12.26	13.14	13.15	13.32	14.59	15.48	16.32	17.15	18.10	◖18.32		7.50	12.00	13.21	
Pähl Sternstraße ↓	6.17	7.51	7.51	11.37		12.27	13.15	13.16	13.33	15.00	15.49	16.33	17.16	18.11	◖18.33		7.51	12.01		
Pähl Schule an	**6.18**	**7.52**	**7.52**	**11.38**		**12.28**	**13.16**	**13.17**	**13.34**	**15.02**	**15.50**	**16.34**	**17.17**	**18.12**	**◖18.34**		**7.52**	**12.02**		
Pähl Schule ab	**6.18**	**7.52**	**7.52**	**11.38**		**12.35**	**13.23**	**13.17**	**13.34**	**15.02**	**15.50**	**16.34**	**17.17**	**18.12**	**◖18.34**		**7.52**	**12.02**		
Pähl Gasthof Post	6.19	7.53	7.53	11.39	◖12.12	12.36	13.24	13.18	13.35	15.03	15.51	16.35	17.18	18.13			7.53	12.03	13.22	
Pähl Turnhalle	6.20	7.54	7.55	11.40		12.37	13.25	13.19	13.36	15.04	15.52	16.36	17.19	18.14			7.54	12.04		
Eichhof	6.21	7.55	7.58	11.42		◖12.39	13.27	13.20	13.37	◖15.05	15.54	16.38	17.21	18.15			7.55	12.05		
Fischen Süd	6.22	7.56	7.59	11.43		◖12.40	13.28	13.21	13.38	◖15.06	15.55	16.39	17.22	18.16			7.56	12.06		
Vorderfischen Dorfladen	6.23	7.57	8.00	11.44		◖12.41	13.29	13.22	◖13.39	◖15.07	15.56	16.40	17.24	18.18			7.57	12.07		
Mitterfischen	6.24	7.58	8.01	11.45		◖12.43	13.31	13.23	◖13.40	◖15.08	15.58	16.42	17.25	18.20			7.58	12.08		
Aidenried				◖11.47		◖12.45	◖13.33		◖13.43	◖15.10										
Aidenried Abzw. Staatsstr.	6.26	8.00	8.03	11.48		◖12.46	13.34	13.25		◖15.11	16.00	16.44	17.27	18.22			8.00	12.10		
Haus Naderer	6.27	8.01	8.04	11.49			13.35	13.26			16.01	16.45	17.28	18.23			8.01	12.11		
Wartaweil Ökostation	6.29	8.03	8.06	11.51			13.37	13.28			16.03	16.47	17.30	18.24			8.03	12.13		
Wartaweil Schullandheim	6.30	8.04	8.07	11.52			13.39	13.29			16.04	16.48	17.32	18.25			8.04	12.14		
Herrsching Panoramastr.	6.31	8.06	8.09	11.54			13.42	13.31			16.06	16.50	17.34	18.27			8.06	12.16		
Herrsching Dampfersteg ↓	6.33	8.08	8.11	11.56			13.44	13.33			16.08	16.52	17.36	18.29			8.08	12.18		
Herrsching Bahnhof an	**6.35**	**8.10**	**8.13**	**11.58**			**13.47**	**13.35**			**16.11**	**16.55**	**17.38**	**18.31**			**8.10**	**12.20**		
Anschlußhinweis																				
S-Bahn nach München ab	*6.45*	*8.25*	*8.25*	*12.05*			*14.05*	*13.45*			*16.25*	*17.05*	*17.45*	*18.45*			*8.25*	*12.25*		

Erläuterungen :
F = Montag bis Freitag an schulfreien Tagen
S = Montag - Freitag an Schultagen
♿ = behindertengerechter Bus (soweit betrieblich möglich, ohne Gewähr)
Ⓣ = Anschluss aus Tutzing
◖ = hält nur zum Aussteigen
99 = fährt Haltestellen in anderer Reihenfolge an

Ihr innovatives Busunternehmen in der Region, mit Bus-Charter, Shuttle-Services, und maßgeschneiderten Gruppenreisen und Kleinbusvermietung.
Gut ausgebildete Busfahrer aus der Region und ein sehr **moderner Fuhrpark** zeichnen den Traditionsbetrieb aus. Wir bemühen uns, durch **Zuverlässigkeit** und **Qualität** ihre Reise zu einem unvergesslichen Erlebnis werden zu lassen. **Bestens geschulte Bus-Chauffeure** bringen Sie **sicher**, **bequem**, **preisgünstig** und **umweltschonend** an Ihr Ziel!

Voll-Elektrischer Kleinbus

Unsere Fuhrpark
Bei unseren Reisebussen ist Luxus und Komfort Standard und die Innenausstattung und Technik stets auf dem neuesten Stand.
Unsere Reisebusse:
9, 17, 23, 30, 49, 50, 55 und 59 Sitzplätze
haben bequeme Sitze mit angenehmen Sitzabstand
verfügen über Klimaanlage, WC und Bordküche
haben Video & Unterhaltung an Bord
Die Fahrzeuge werden sorgfältig gewartet
Die Sicherheit:
Wussten Sie schon, dass der Bus das sicherste Verkehrsmittel ist?
Für diese positive Bilanz gibt es einige Gründe:
Strengste Sicherheitsvorschriften, moderne Techniken, wie ABS, verschleißfreie Zusatzbremsen, Tempobegrenzer, elektronische Sicherheitskomponenten
Jedes Jahr wird die Hauptuntersuchung durchgeführt.
Zusätzlich vierteljährlich eine Sicherheitsüberprüfung, bei der z.B. die Bremsen getestet werden
Umweltfreundlich Reisen:
Bus fahren heißt Kraftstoff sparen. Der Bus ist das Verkehrsmittel für ökologisch bewusstes Reisen:
Mit dem Bus fahren Sie schon heute im 1 Liter Auto, und schonen somit die Umwelt.
Durchschnittlicher Kraftstoffverbrauch pro 100km/Person:
Flugzeug: 9,1 Liter, PKW: 6,4 Liter, Bahn: 2,0 Liter, **Bus: 1,0 Liter**
Durch Hochleistungsfilter und optimierten Luftaustausch wird im Reisebus **die Luft um ein vielfaches schneller** ausgetauscht als im ICE, Flugzeug oder Pkw. Dadurch ist das Corona Ansteckungsrisiko geringer als bei jedem anderen Verkehrsmittel**.**

Sie können direkt per Telefon, Fax oder E-Mail einen Transfer vereinbaren. Ihnen steht ein erfahrenes Team zur Verfügung, welches Sie pünktlich und zuverlässig befördert.

Busunternehmen
Toni Oppenrieder
Ettingerstraße 18
82390 Eberfing
Tel. 08802 1767
Fax 08802 1560
E-Mail oppenrieder@t-online.de
www.oppenrieder-reisen.de

Satz & Druck Molnar

Offsetdruck
Digitaldruck
Werbetechnik

Jetzt läuft's ...

... mit Drucksachen von uns!

Drucken ist unsere Leidenschaft.
Individuell angepasst an Ihre Bedürfnisse.

Wielenbach · Tel.: 0881-92 57 44 60 · www.satz-druck-molnar.de

Roche
Das Leben feiern
Seit 125 Jahren engagieren wir uns dafür, dass Menschen auf der ganzen Welt ihr Leben gesund genießen können. In Penzberg, unserem Kompetenzzentrum für Life Sciences im Großraum München, erforschen, entwickeln und produzieren wir innovative Wirkstoffe für Arzneimittel sowie diagnostische Tests, die weltweit Millionen Patient:innen zu einem besseren Leben verhelfen. Dies ist das 125-jährige Erbe von Roche – und unser Versprechen für die Zukunft. Mehr unter roche.de
125 YEARS
Celebrate Life

ILS
INTEGRIERTE LEITSTELLE
OBERLAND

Bayerisches
Rotes
Kreuz
NOTRUF112
Sicherheit - Kommunikation - 24h rund um die Uhr

NOTRUF112

für Feuerwehr und Rettungsdienst

Integrierte Leitstelle Oberland

Die fünf „W“ des Notrufs!

WO ist es passiert?

WAS ist passiert?

WIE viele Verletzte / Betroffene ?

WELCHE Art von Verletzung?

WARTEN auf Rückfragen!

9653 * Herrsching - Pähl - Wilzhofen - Wielenbach - Weilheim

DB RVO

Regionalverkehr Oberbayern GmbH, Niederlassung Werdenfels, Weilheim, Tel.: (08 81) 92 47 70, www.dbregiobus-bayern.de

Am 24. und 31.12. Betrieb wie Samstag
An Sonn- und Feiertagen kein Betrieb. Am Buß- und Bettag Betrieb nach Ferienfahrplan.
Weitere Fahrten zwischen Pähl, Wilzhofen und Weilheim siehe Linien 9600 und 9650.
*** Anerkennung von Schienenfahrausweisen gemäß Tarifbestimmungen zwischen Wilzhofen und Weilheim**

	Montag - Freitag																Samstag				
Linie	9653	9650	9653	9653	9653	9653	9650	9653	9653	9653	9653	9653	9653	9653	9653	9653	9600	9653	9650	9653	9600
Fahrtnummer	006	050	002	104	004	028	002	010	016	020	018	032	014	022	024	026	607	614	602	616	609
Haltestellen	♿	S	S ♿	F ♿	S ♿	S	F ♿			F ♿	S ♿	D ♿		♿	♿	♿	♿	♿	♿	♿	♿
Anschlußhinweis																					
S-Bahn aus München an				*6.35*	*6.35*	*6.35*		*8.15*	*11.55*	*13.35*	*13.55*		*16.15*	*16.55*	*17.35*	*18.35*		*7.55*		*12.15*	
Herrsching Bahnhof ab				**6.40**	**6.40**	**6.41**		**8.20**	**12.00**	**13.39**	**14.05**		**16.20**	**17.05**	**17.43**	**18.40**		**8.10**		**12.25**	
Herrsching Dampfersteg				6.41	6.41	6.42		8.21	12.01	13.41	14.07		16.21	17.07	17.45	18.42		8.12		12.27	
Herrsching Panoramastr.				6.42	6.42	6.43		8.22	12.02	13.42	14.08		16.22	17.08	17.46	18.43		8.13		12.28	
Wartaweil Schullandheim				6.44	6.44	6.45		8.24	12.04	13.44	14.10		16.24	17.10	17.48	18.45		8.15		12.30	
Wartaweil Ökostation				6.45	6.45	6.46		8.26	12.06	13.46	14.12		16.26	17.12	17.50	18.47		8.17		12.32	
Haus Naderer				6.46	6.46	6.47		8.27	12.07	13.47	14.13		16.27	17.13	17.51	18.48		8.18		12.33	
Aidenried Abzw. Staatsstr.				6.47	6.47	6.48		8.28	12.08	13.48	14.14		16.28	17.14	17.52	18.49		8.19		12.34	
Mitterfischen				6.49	6.50	6.51		8.30	12.10	13.49	14.15		16.30	17.16	17.53	18.50		8.20		12.35	
Mitterfischen Einkaufsmarkt				6.50	6.51	6.52		8.31	12.11	13.50	14.16		16.31	17.17	17.54	18.51		8.21		12.36	
Vorderfischen Feuerwehrhaus				6.50	6.51	6.52		8.31	12.11	13.51	14.17		16.31	17.17	17.55	18.52		8.22		12.37	
Fischen Süd				6.51	6.52	6.53		8.32	12.12	13.52	14.18		16.32	17.18	17.56	18.53		8.23		12.38	
Eichhof				6.52	6.53	6.54		8.33	12.13	13.53	14.19		16.33	17.19	17.57	18.54		8.24		12.39	
Pähl Turnhalle				6.54	◖ 6.54	6.55		8.35	12.15	13.54	14.20		16.35	17.20	17.58	18.55		8.25		12.40	
Pähl Gasthof Post	**5.43**	**6.14**	**6.45**	**6.55**	**◖ 6.55**	**6.56**		**8.36**	**12.16**	**13.55**	**14.21**	**15.20**	**16.36**	**17.21**	**17.59**	**18.56**		**8.26**	**9.16**	**12.41**	
Pähl Schule	5.44		6.46	6.56		6.57		8.37	12.17	13.56	14.22	15.21	16.37	17.22	18.00	18.57		8.27		12.42	
Pähl Sternstraße	5.45		6.47	6.57		6.59		8.38	12.18	13.57	14.23	15.22	16.38	17.23	18.01	18.58		8.28		12.43	
Pähl Gewerbegebiet	5.46	6.15	6.48	6.58	6.56	7.00		8.39	12.19	13.58	14.24	15.23	16.39	17.24	18.02	18.59		8.29	9.17	12.44	
Pähl Abzw. Hirschberg	5.47	6.16	6.49	6.59	6.57			8.40	12.20	13.59	14.25	15.24	16.40	17.25	18.03	19.00		8.30	9.18	12.45	
B 2 Abzw. Wilzhofen				7.02	7.00																
Wilzhofen Am Spatzenberg	5.49	6.18				◖ 7.05		8.42	12.22	14.00	14.26	15.25	16.42	◖ 17.27	18.04	19.01	7.28	8.31	9.20	12.46	14.18
Wilzhofen Ortsmitte	5.50	6.19						8.43	12.23	14.01	14.27	15.26	16.43	◖ 17.28	18.05	19.02	7.29	8.32	9.21	12.47	14.19
Wilzhofen Bahnhofstraße	5.51	6.20						8.44	12.24	14.02	14.28	15.27	16.44	◖ 17.29	18.06	19.03	7.31	8.33	9.22	12.48	14.21
Wielenbach Abzw. Hardtsiedlung	5.53	6.21						8.45	12.25	14.04	14.30	15.29	16.45	◖ 17.31	18.08	19.05	7.33	8.35	9.23	12.50	14.22
Wielenbach Schule	**5.54**	**6.22**	**6.52**	**7.04**	**7.02**		**7.53**	**8.46**	**12.26**	**14.05**	**14.31**	**15.30**	**16.47**	**◖ 17.32**	**18.09**	**19.06**	**7.34**	**8.36**	**9.24**	**12.51**	**14.23**
Wielenbach Rathaus	5.55	6.23	6.54				7.54	8.47	12.27				16.49						9.25		
Wielenbach Nord								8.49	12.29				16.51								
Wielenbach Weilheimer Str.	5.56	6.24	6.56	7.05	7.03		7.55	8.51	12.31	14.07	14.33	15.31	16.53	◖ 17.34	18.11	19.08	7.36	8.38	9.26	12.53	14.25
Unterhausen Dorfstraße	5.58	6.26	6.58				◖ 7.57	8.53	12.33	14.09	14.35	15.32	16.55	◖ 17.36	18.13	19.10	7.38	8.40	9.28	12.55	14.27
Unterhausen Martin-Raith-Str.	5.59	6.26	6.59				◖ 7.58	8.54	12.34	14.10	14.36	15.33	16.56	◖ 17.37	18.14	19.11	7.39	8.41	9.29	12.56	14.28
WM Einkaufspark Neidhart	6.00	6.27	7.00	7.08	7.06		◖ 7.59	8.55	12.35	14.11	14.37	15.34	16.57	◖ 17.38	18.15	19.12	7.40	8.42	9.30	12.57	14.29
Weilheim Kreisverkehr	6.01	6.28	7.02	7.09	7.07		◖ 8.00	8.56	12.36	14.12	14.38	15.35	16.58	◖ 17.39	18.16	19.13	7.41	8.43	9.31	12.58	14.30
Weilheim Berufsschule						7.12															
Weilheim Mittel-/Förderschule ↓						7.20															
Weilheim Bahnhof an	**6.03**	**6.30**	**7.05**	**7.11**	**7.08**	**7.28**	**◖ 8.02**	**8.57**	**12.37**	**14.14**	**14.40**	**15.37**	**17.00**	**◖ 17.41**	**18.18**	**19.15**	**7.43**	**8.45**	**9.33**	**13.00**	**14.33**
Anschlußhinweis																					
Zug nach München ab	*6.10*	*6.46*	*7.11*	*7.18*	*7.18*	*7.49*	*8.12*	*9.18*	*12.49*	*14.18*	*14.49*	*15.49*	*17.18*	*17.49*			*7.49*	*8.49*	*9.49*	*13.18*	*14.48*
Zug nach Garmisch-Partenk. ab	*6.27*		*7.12*				*8.12*	*9.12*					*17.12*	*17.49*	*18.36*	*19.36*	*7.49*	*8.48*	*9.49*	*13.12*	
Weilheim Unterer Graben an					7.10																
Weilheim Realschule/Dachsbräu an					7.12																
Weilheim Mittlerer Graben an								8.59	◖ 12.39									8.47			

Erläuterungen :
S = Montag - Freitag an Schultagen
F = Montag bis Freitag an schulfreien Tagen
D = Montag - Donnerstag an Werktagen
♿ = behindertengerechter Bus (soweit betrieblich möglich, ohne Gewähr)
◖ = hält nur zum Aussteigen

9652 Weilheim - Wessobrunn - Rott - Landsberg

DB RVO

Regionalverkehr Oberbayern GmbH, Niederlassung Werdenfels, Weilheim, Tel.: (08 81) 92 47 70, www.dbregiobus-bayern.de

Am 24. und 31.12. Betrieb wie Samstag
An Sonn- und Feiertagen kein Betrieb. Am Buß- und Bettag Betrieb nach Ferienfahrplan.

	Montag - Freitag																						Samstag	
Fahrtnummer	901	001	101	003	055	005	931	023	009	025	035	007	033	021	019	031	011	061	029	013	015	017	627	613
Haltestellen	S	S	F ♿	♿	F ♿	S ♿	⑤	S ♿	F4	F ♿	F ♿	S ♿	S ♿	S4 ♿	N ♿	D 99	D ♿ 99	⑤ ♿	N	♿ 99	♿	♿	♿	W ♿
Anschlußhinweis																								
Zug aus München an			*6.18*	*7.39*	*11.39*	*11.39*			*12.39*	*12.39*		*12.39*		*15.10*	*15.10*	*15.38*	*16.10*	*16.10*			*17.09*	*18.34*	*6.10*	*13.39*
Weilheim Bahnhof D ab		**6.15**	**6.30**	**8.05**	**11.50**	**12.00**			**12.58**	**12.58**		**13.00**		**15.20**	**15.20**	**15.52**	**16.20**	**16.20**			**17.20**	**18.48**	**6.27**	**14.00**
Weilheim Fa. Bauer									13.03								16.16							
Weilheim Fa. Zarges							12.40										16.18							
Weilheim Realschule/Dachsbräu						12.07		12.55				13.10	13.10		15.27									
Weilheim Mittel-/Förderschule						12.10		13.00					13.15											
Weilheim Schützenstr.		6.16	6.31	8.06	11.51	12.15		13.05		13.05		13.18	13.22	15.22	15.31	15.55	16.22	16.22			17.22	18.50	6.29	14.02
Weilheim Hochlandhalle		6.17	6.32	8.07	11.52	12.16	◖12.47	13.07	13.07	13.07		13.20	13.23	15.23	15.32	15.56	16.24	16.24			17.23	18.51	6.30	14.03
Weilheim West		6.18	6.33	8.08	11.53	12.17	◖12.48	13.09	13.09	13.09		13.21	13.24	15.24	15.33	15.58	16.25	16.25			17.24	18.52	6.31	14.04
Weilheim Abzw. Waitzacker		6.19	6.34	8.09	11.54	12.18	◖12.49	13.10	13.10	13.10		13.23	13.25	15.25	15.34	15.59	16.26	16.26			17.25	18.53	6.32	14.05
Tankenrain		6.20	6.35	8.10	11.55	12.19	◖12.50	13.12	13.11	13.11		13.24	13.26	15.26	15.35	16.00	16.27	16.27			17.26	18.54	6.33	14.06
Hahnenbühel		6.21	6.36	8.11	11.56	12.20	◖12.52	13.13	13.12	13.12		13.25	13.27	15.27	15.36	16.02	16.28	16.28			17.27	18.55	6.34	14.07
Altvaterstraße/Lichtenau		6.22	6.37	8.12	11.57	12.21	◖12.53	13.14	13.13	13.13		13.26	13.28	15.28	15.37	16.03	16.29	16.29			17.28	18.56	6.35	14.08
Abzw. Sudetenstraße		6.23	6.38	8.13	11.58	12.22	◖12.54	13.15	13.14	13.14		13.27	13.29	15.29	15.38	16.04	16.30	16.30			17.29	18.57	6.36	14.09
Weghaus		6.24	6.39	8.14	11.59	12.23	◖12.55	13.16	13.15	13.15		13.28	13.30	15.30	15.39	16.05	16.31	16.31			17.30	18.58	6.37	14.10
Zellsee		6.25	6.39	8.15	12.00	12.24	◖12.56	13.17	13.16	13.16		13.29	13.31	15.31	15.40	16.06	16.32	16.32	16.33		17.31	18.59	6.38	14.11
Forst Edenhof								13.21							◖15.44				◖16.36					
Forst Abzw. Wolfhof								13.23							◖15.46				◖16.38					
Forst Wolfhof								13.24							◖15.47				◖16.39					
Forst Feuerwehrhaus								13.25							◖15.48				◖16.40					
Forst Schule								**13.26**							**15.49**				**◖16.41**					
Forst Abzw. Wolfhof								13.27							◖15.50				◖16.42					
Forst Edenhof								13.28							◖15.51				◖16.43					
Schönwag								13.29							◖15.52				◖16.44					
Paterzell								**13.31**							**◖15.54**				**◖16.46**					
Paterzell Moosmühle							◖13.33								◖15.56				◖16.48					
Wessobrunn		**6.27**	**6.41**	**8.18**	**12.03**	**12.27**	**◖12.59**		**13.18**	**13.18**		**13.31**	**13.34**	**15.35**		**16.09**	**16.35**	**16.35**			**17.35**	**19.03**	**6.42**	**14.15**
Wessobrunn Kloster		6.28	6.42	8.20	12.05	12.28	◖13.01		13.19	13.19		13.32	13.35	15.36		16.11	16.36	16.36			17.36	19.04	6.43	14.16
Haid		6.30	6.44	8.22	12.07	12.30	◖13.03		13.21	13.21		13.34	13.37	15.37		16.13	16.38	16.38			17.38	19.06	6.45	14.18

	Montag - Freitag																						Samstag	
Fahrtnummer	901	001	101	003	055	005	931	023	009	025	035	007	033	021	019	031	011	061	029	013	015	017	627	613
Haltestellen	**S**	**S**	**F ♿**	♿	**F ♿**	**S ♿**	⑤		**F4**	**F ♿**	**F ♿**	**S ♿**	**S ♿**	**S4 ♿**		**D 99**	**D ♿ 99**	⑤ ♿		♿ **99**	♿	♿	♿	Ⓜ ♿
Haid West ab		6.31	6.45	8.23	12.08	12.31	◖13.04		13.22	13.22		13.35	13.38	15.38		16.14	16.39	16.39			17.39	19.07	6.46	14.19
Schellschwang		6.32	6.46	8.24	12.09	12.32	◖13.06		13.23	13.23		13.36	13.40	15.39		16.16	16.41	16.41			17.40	19.08	6.47	14.20
Rott Schongauer Straße		6.36	6.50	8.28	12.13	12.36	◖13.09		13.27	13.27		13.39	13.44	15.41		16.20	16.44	16.44			17.44	19.12	6.51	14.24
Rott Kirche		**6.39**	**6.52**	**8.30**	**12.15**	**12.37**	**◖13.10**		**13.28**	**13.28**		**13.40**	**13.46**	**15.42**		**16.22**	**16.45**	**16.45**		**16.48**	**17.45**	**19.13**	**6.52**	**14.25**
Rott St. Ottilien		6.40	6.53	8.31	12.16	12.38			13.29	13.29		13.41		15.43		16.23					17.46	19.14	6.53	14.26
Pessenhausen		6.42	6.55	8.33	12.18	12.40			13.31	13.31		13.43		15.44		16.25					17.47	19.15	6.54	14.27
Reichling Kirche		**6.46**	**6.59**	**8.36**	**12.21**	**12.43**			**13.35**	**13.35**	**13.35**	**13.47**		**15.48**		**◖16.32**				**16.56**	**17.51**	**◖19.17**	**6.58**	**14.31**
Reichling Sägewerk		6.47	7.00	8.37	12.22	12.44					13.36	13.48		15.49		◖16.34				16.57	17.52	◖19.18	6.59	14.32
Reichling Dietrich		6.48	7.01	8.38	12.23	12.45					13.37	13.49		15.50		◖16.35				16.54	17.53	◖19.19	7.00	14.33
Ludenhausen	**6.49**	**◖ 6.52**	**7.05**	**8.42**	**12.27**	**12.49**					**13.41**	**13.53**		**15.54**		**16.28**				**17.01**	**17.57**	**◖19.23**	**7.04**	**14.37**
Ludenhausen Siedlung	6.50	◖ 6.53	7.06	8.43	12.28	12.50					13.42	13.54								17.02	17.58	◖19.24	7.05	14.38
Hochreiten	6.51	◖ 6.54	7.07	8.44	12.29	12.51					13.43	13.55								17.03	17.59		7.06	14.39
Issing Süd	6.53	◖ 6.56	7.09	8.45	12.30	12.52					13.44	13.57								17.05	18.00		7.07	14.40
Issing Ortsmitte	**6.56**	**◖ 6.57**	**7.10**	**8.46**	**12.31**	**12.53**					**13.45**	**13.58**								**17.07**	**18.01**		**7.08**	**14.41**
Issing Hirschberg	6.58	◖ 6.58	7.11	8.47	12.32	12.54					13.46	13.59								17.08				
Thaining Grasweg	7.04	◖ 7.02	7.15	8.51	12.36	12.58					13.49	14.03									18.05		7.12	14.45
Thaining Untergasse	7.06	◖ 7.04	7.16	8.53	12.38	12.59					13.51	14.05												
Abzw. Pflugdorf/Thaining	7.08	◖ 7.06	7.18	8.55	12.40	13.01					13.54	14.08								17.10	18.08		7.15	14.48
Streicherhof	7.10	◖ 7.08	7.20	8.57	12.42	13.03					13.56	14.11								17.12	18.09		7.16	14.49
Lengenfeld Oberdorf		7.10	7.23	8.59	12.44	13.05					13.59	14.14								17.14	18.11		7.18	14.51
Lengenfeld Nord		7.12	7.24	9.01	12.46	13.06					14.00	14.16								17.15	18.12		7.19	14.52
Pürgen Süd	7.16	7.16	7.26	9.03	12.48	13.08					14.02	14.18								17.17	18.14		7.21	14.54
Pürgen Rathaus	**7.18**	**7.20**	**7.27**	**9.04**	**12.49**	**13.09**					**14.03**	**14.20**								**17.18**	**18.15**		**7.22**	**14.55**
Pürgen Nord	7.20	7.22	7.28	9.05	12.50	13.10					14.04	14.22								17.19	18.16		7.23	14.56
Landsberg Adlerstraße	7.27	7.29																						
Landsberg Ziegelanger	7.28	7.30																						
Landsberg Münchner Str.	7.29	7.31																						
Landsberg Weilheimer Straße			7.32	9.08	12.53	13.13					14.08	14.26								17.23	18.20		7.26	15.00
Landsberg Hauptplatz	7.33	7.35	7.34	9.10	12.55	13.15					14.10	14.29								17.25	18.22		7.28	15.02
Landsberg Bahnhof/ZOB	7.37	7.39	7.36	9.12	12.57	13.17					14.12	14.31								17.27	18.24		7.30	15.04
Anschlußhinweis																								
Zug nach Kauf./Augsburg ab				*9.34*	*13.05*	*13.34*					*14.34*	*14.34*								*17.34*	*18.34*		*7.34*	*15.34*
Landsberg Schulzentrum an	7.45	7.47																						

Erläuterungen :
S = Montag - Freitag an Schultagen
F = Montag bis Freitag an schulfreien Tagen
⑤ = Freitag
F4 = Freitag an schulfreien Tagen
Ⓕ = Montag - Donnerstag an schulfreien Tagen
S4 = Freitag an Schultagen
N = Montag - Donnerstag an Schultagen
D = Montag - Donnerstag an Werktagen
Ⓜ = Samstag, nicht 24. und 31. Dezember
♿ = behindertengerechter Bus (soweit betrieblich möglich, ohne Gewähr)
◖ = hält nur zum Aussteigen
99 = fährt Haltestellen in anderer Reihenfolge an

9652 Landsberg - Rott - Wessobrunn - Weilheim

DB RVO

Regionalverkehr Oberbayern GmbH, Niederlassung Werdenfels, Weilheim, Tel.: (08 81) 92 47 70, www.dbregiobus-bayern.de

Fahrplan gültig ab 12. Dezember 2021
Am 24. und 31.12. Betrieb wie Samstag
An Sonn- und Feiertagen kein Betrieb. Am Buß- und Bettag Betrieb nach Ferienfahrplan.

	Montag - Freitag																Samstag	
Fahrtnummer	002	026	024	016	030	004	022	006	008	112	012	032	014	028	018	020	606	614
Haltestellen	♿	♿	S	S ♿	S	F ♿	S ♿		♿	F ♿	S	S	♿	♿	♿	♿	♿	W ♿
Landsberg Schulzentrum ab											13.25							
Anschlußhinweis																		
Zug aus Augsburg/Kauf. an							*5.56*	*7.48*	*11.25*	*12.56*		*12.56*	*15.48*		*17.26*	*18.27*	*9.56*	*15.56*
Landsberg Bahnhof/ZOB ab							**6.15**	**8.05**	**11.48**	**13.25**		**13.25**	**15.52**		**17.37**	**18.32**	**10.20**	**16.20**
Landsberg Hauptplatz							6.17	8.07	11.50	13.27			15.54		17.39	18.34	10.22	16.22
Landsberg Ziegelanger												13.35	15.59					
Landsberg Adlerstraße												13.36	16.00					
Landsberg Weilheimer Straße							6.19	8.09	11.52	13.29	13.33				17.41	18.37	10.24	16.24
Pürgen Nord							6.23	8.13	11.56	13.32	13.37	13.41	16.05		17.44	18.40	10.27	16.28
Pürgen Rathaus							**6.24**	**8.14**	**11.57**	**13.33**	**➔13.42**	**➔13.42**	**16.07**		**17.45**	**18.41**	**10.28**	**16.29**
Pürgen Süd							6.25	8.15	11.58	13.34	13.43	13.43	16.08		17.46	18.42	10.29	16.30
Lengenfeld Nord							6.27	8.17	12.00	13.36	13.45	13.45	16.10		17.48	18.44	10.31	16.32
Lengenfeld Oberdorf							6.28	8.18	12.01	13.37	13.46	13.46	16.11		17.49	18.45	10.32	16.33
Streicherhof							6.29	8.19	12.02	13.39	13.47	13.47	16.13		17.51	18.46	10.33	16.34
Abzw. Pflugdorf/Thaining							6.31	8.21	12.04	13.41	13.49	13.50	16.17		17.53	18.48	10.35	16.36
Thaining Grasweg							6.34	8.24	12.07	13.44		13.53	16.20		◖17.56	◖18.49	10.38	16.39
Thaining Untergasse							6.36		12.09	13.46		13.55	16.22		◖17.57	◖18.50		
Issing Hirschberg							6.40		12.13	13.50	13.52	◖13.59	16.25		18.00	18.53		
Issing Ortsmitte				**6.21**			**6.41**	**8.27**	**12.14**	**13.51**	**13.54**	**◖14.01**	**16.27**		**18.01**	**18.54**	**10.41**	**16.42**
Issing Süd				6.22			6.42	8.28	12.15	13.52	13.55	◖14.03	16.29		18.02	◖18.56	10.42	16.43
Hochreiten				6.23			6.43	8.29	12.16	13.53	13.56	◖14.04	16.30		18.03	◖18.57	10.43	16.44
Ludenhausen Siedlung				6.24			6.44	8.30	12.17	13.54	13.58	◖14.06	16.32		18.04	◖18.59	10.44	16.45
Ludenhausen				6.25			6.45	8.31	12.18	13.55	13.59	◖14.07	16.33		18.05	◖19.00	10.45	16.46
Reichling Kirche	**5.27**	**5.50**		**6.30**		**6.33**	**6.48**	**8.35**	**12.22**	**13.59**	**14.03**	**◖14.09**	**16.36**		**18.09**	**◖19.05**	**10.49**	**16.50**
Reichling Sägewerk	5.28	5.51		6.31		6.34	6.49	8.36	12.23	14.00	14.04	◖14.11	16.37		18.10	◖19.06	10.50	16.51
Reichling Dietrich	5.29	5.52		6.33		6.35	6.50	8.37	12.24	14.01	14.05	◖14.12	16.38		18.11	◖19.07	10.51	16.52
Pessenhausen	5.32	5.55		6.36		6.39	6.54	8.41	12.28	14.05	14.09	14.14	16.42		18.15	◖19.11	10.54	16.56
Rott St. Ottilien	5.34	5.57		6.39		6.40	6.55	8.42	12.29	14.06	14.10	14.16	16.43		18.17	◖19.12	10.55	16.57
Rott Kirche	**5.35**	**5.58**		**6.40**	**6.40**	**6.41**	**6.56**	**8.43**	**12.30**	**14.07**	**14.11**	**14.17**	**16.45**	**16.47**	**18.18**	**◖19.14**	**10.56**	**16.58**
Rott Schongauer Straße	5.36	5.59		6.42	6.42	6.43	6.58	8.44	12.31	14.08	14.12	14.18		16.48	18.19		10.57	16.59
Schellschwang	5.39	6.02		6.45	6.45	6.46	7.01	8.47	12.34	14.12	◖14.15	14.21		16.52	18.23		11.00	17.02
Haid West	5.41	6.04		6.47	6.48	6.47	7.02	8.48	12.36	14.13	◖14.17	14.23		16.54	18.24		11.01	17.03

	Montag - Freitag																Samstag	
Fahrtnummer	002	026	024	016	030	004	022	006	008	112	012	032	014	028	018	020	606	614
Haltestellen	♿	♿	**S**	**S** ♿	**S**	**F** ♿	**S** ♿		♿	**F** ♿	**S**	**S**		♿	♿		♿	W ♿
Haid ab	5.43	6.06		6.49	6.50	6.48	7.03	8.49	12.37	14.15	◖14.18	14.24		16.56	18.26		11.02	17.04
Wessobrunn Kloster	5.45	6.08		6.51		6.50	7.04	8.51	12.39	14.16	◖14.20	14.26		16.57	18.27		11.04	17.06
Wessobrunn	**5.46**	**6.09**		**6.53**	**6.53**	**6.52**	**7.05**	**8.52**	**12.40**	**14.17**	**14.21**	**14.27**		**16.58**	**18.28**		**11.05**	**17.07**
Paterzell			**6.30**															
Paterzell Blaik			6.32															
Paterzell Moosmühle			6.33															
Forst Edenhof			6.38															
Forst Abzw. Wolfhof			6.39															
Forst Wolfhof			6.40															
Forst Feuerwehrhaus			6.42															
Forst Schule			6.43															
Forst Abzw. Wolfhof			6.44															
Forst Edenhof			6.45															
Schönwag			6.46															
Zellsee	5.49	6.12		6.56	6.57	6.56	7.09	8.56	12.44	14.20	14.23	14.29		17.00	18.31		11.08	17.11
Weghaus	5.50	6.13	6.50	6.57	6.58	6.57	7.10	8.57	12.45	14.21	14.24	14.30		17.01	18.32		11.09	17.12
Abzw. Sudetenstraße	5.51	6.14	6.51	6.58	6.59	6.58	7.11	8.58	12.46	14.22	14.25	14.31		17.02	18.33		11.10	17.13
Altvaterstraße/Lichtenau	5.52	6.15	6.53	6.59	7.01	6.59	7.12	8.59	12.47	14.23	14.26	14.32		17.03	18.34		11.11	17.14
Hahnenbühel	5.53	6.16	6.54	7.00	7.02	7.00	7.13	9.00	12.48	14.24	14.27	14.33		17.04	18.35		11.12	17.15
Tankenrain	5.54	6.17	6.55	7.01	7.03	7.01	7.14	9.01	12.49	14.25	14.28	14.34		17.05	18.36		11.13	17.16
Weilheim Abzw. Waitzacker	5.55	6.18		7.02		7.02	7.15	9.02	12.50	14.26	14.29	14.35		17.06	18.37		11.14	17.17
Weilheim West	5.56	6.19		7.03		7.03	7.16	9.03	12.51	14.27	14.30	14.36		17.07	18.38		11.15	17.18
Weilheim Hochlandhalle	5.57	6.20	6.58	7.04		7.05	7.17	9.04	12.52	14.28	14.31	14.37		17.08	18.39		11.16	17.19
Weilheim Bf./Am Öferl		6.22																
Weilheim Fa. Zarges		6.24																
Weilheim Fa. Bauer		6.25																
Weilheim Schützenstr. ↓	5.58		7.02	7.06	7.06	7.06	7.19	9.05	12.53	14.29	14.33	14.39		17.10	18.41		11.17	17.20
Weilheim Bahnhof an	**6.00**		**◖ 7.05**	**7.08**	**◖ 7.08**	**7.10**	**7.23**	**9.08**	**12.55**	**14.32**	**14.40**	**14.46**		**17.14**	**18.43**		**11.21**	**17.23**
Anschlußhinweis																		
Zug nach München ab	*6.10*		*7.11*	*7.18*	*7.18*	*7.18*	*7.46*	*9.18*	*13.18*	*14.49*	*14.49*	*14.49*		*17.18*	*18.49*		*11.49*	*17.49*
Weilheim Unterer Graben an					7.12													
Weilheim Realschule/Dachsbräu an			7.13	7.20	7.15													
Weilheim Mittel-/Förderschule an			7.19				7.30											

Erläuterungen :
S = Montag - Freitag an Schultagen
F = Montag bis Freitag an schulfreien Tagen
W = Samstag, nicht 24. und 31. Dezember
♿ = behindertengerechter Bus (soweit betrieblich möglich, ohne Gewähr)
➔ = Umsteigen zwischen Fahrt 012 und 032
◖ = hält nur zum Aussteigen

9654 Weilheim - Obersöchering - Penzberg

DB RVO

Regionalverkehr Oberbayern GmbH, Niederlassung Werdenfels, Betr. Weilheim, Tel.: (08 81) 92 47 70, www.dbregiobus-bayern.de

Am 24. und 31.12. Betrieb wie Samstag
An Sonn- und Feiertagen kein Betrieb. Am Buß- und Bettag Betrieb nach Ferienfahrplan.
Weitere Fahrten zwischen Weilheim und Obersöchering siehe Linie 9601.

	Montag - Freitag													Samstag	
Fahrtnummer	021	015	009	019	023	013		003	017	025	005	007		615	
Haltestellen	♿	S	S ♿	S ♿		S		S ♿	F ♿	♿	♿	5 ♿		♿	
Weilheim Oberlandschule ab								12.49							
Anschlußhinweis															
Zug aus München an					*6.18*			*12.39*	*12.39*	*14.10*	*16.34*	*18.34*		*7.59*	
Weilheim Bahnhof E ab	**5.35**	**6.12**			**6.32**			**12.55**	**13.00**	**14.25**	**16.50**	**18.44**		**8.02**	
Weilheim Unterer Graben	5.37	6.14			6.34			12.57	13.02	14.27	16.53			8.04	
Weilheim Mittlerer Graben												18.46			
Weilheim Gymnasium B 2	5.39	6.16			6.36			13.01	13.04	14.29	16.55			8.06	
Weilheim Mittel-/Förderschule								13.05							
Längenlaich	5.42	6.19			6.39			13.09	13.07	14.32	16.58			8.09	
Etting	5.44	6.21			6.41			13.11	13.09	14.34	17.00	◖19.03		8.11	
Untersöchering	5.50	6.27	6.37		6.48			13.19	13.17	14.40	17.06	◖19.09		8.17	
Obersöchering	**5.52**	**6.29**	**6.39**		**6.50**			**13.23**	**13.20**	**14.42**	**17.08**	**◖19.12**		**8.20**	
Spatzenhausen B 2								13.27							
Waltersberg								13.29							
Hofheim								13.32							
Abertshausen Abzw.	5.53	6.30	6.40		6.51				13.21	14.43	17.10			8.21	
Habaching Abzw.	5.54	6.31	6.41		6.54				13.22	14.44	17.12			8.22	
Habach	**5.56**	**6.33**	**6.43**		**6.57**			**13.37**	**13.25**	**14.47**	**17.15**			**8.25**	
Habach Antdorfer Straße	5.57	6.34	6.44		6.58			13.38	13.26	14.48	17.16			8.26	
Frauenrain Abzw.								13.39	13.27		17.17			8.27	
Antdorf Abzwg. Südstraße								13.40	13.28		17.19			8.28	
Antdorf Wendeschleife								**13.41**	**13.29**		**17.20**			**8.29**	
Dürnhausen	6.01	6.37	6.48		7.02			13.45	13.33	14.51	17.24			8.33	
Sindelsdorf	**6.06**	**6.41**	ⓧ **6.53**	**7.02**	**7.07**	**7.35**		**13.48**	**13.36**	**14.54**	**17.27**			**8.35**	
Füllersried	6.08	6.43		7.03	7.08	7.36		13.50	13.38	14.56	17.29			8.37	
Unterriedern	6.09	6.44		7.04	7.10	7.37		13.51	13.39	14.57	17.30			8.38	
Penzberg Im Dittenried		6.45		7.06		7.38				14.58	17.31			8.39	
Penzberg Sindelsdorfer Straße	6.11	6.46		7.07	7.11	7.39		13.52	13.40	14.59	17.32			8.40	
Penzberg In der Au	6.12	6.47		7.08	7.12	7.40		13.53	13.41	15.00	17.33			8.41	
Penzberg Bahnübergang	6.13	6.48		7.09	7.15	7.41		13.54	13.42	15.01	17.34			8.42	
Penzberg Mittelschule						7.46									
Penzberg Krankenhaus						7.51									
Penzberg Birkenstraße (Schule)						7.53									
Penzberg Zentrum	**6.16**	**6.50**		**7.11**	**7.22**			**13.57**	**13.44**	**15.03**	**17.37**			**8.44**	
Penzberg Roche Haupttor an	6.23	6.57													

Erläuterungen :
S = Montag - Freitag an Schultagen
F = Montag - Freitag an schulfreien Tagen
♿ = behindertengerechter Bus (soweit betrieblich möglich, ohne Gewähr)
5 = fährt über Deutenhausen, Marnbach, Eberfing
ⓧ = Anschluss nach Schlehdorf
◖ = hält nur zum Aussteigen

9654 Penzberg - Obersöchering - Weilheim

DB RVO

Regionalverkehr Oberbayern GmbH, Niederlassung Werdenfels, Betr. Weilheim, Tel.: (08 81) 92 47 70, www.dbregiobus-bayern.de

Am 24. und 31.12. Betrieb wie Samstag
Weitere Fahrten zwischen Obersöchering/Huglfing und Weilheim siehe Linie 9601.
An Sonn- und Feiertagen kein Betrieb. Am Buß- und Bettag Betrieb nach Ferienfahrplan.

		Montag - Freitag													Samstag
Fahrtnummer		004	028	006	020	010	008	026	012	912	002	018	014	016	602
Haltestellen		S ♿	F ♿	♿	S	F ♿	S ♿	S	S ♿ 99	S ♿	S	S ♿	♿	♿	♿
Penzberg Mittelschule	ab				11.32		12.20		13.13	13.09		14.50			
Penzberg Christianstraße									13.07	13.14					
Penzberg Krankenhaus									13.08	13.15					
Penzberg Roche Haupttor													17.00	17.45	
Penzberg Nonnenwaldstraße													17.03	17.48	
Penzberg Kreisel/Grube													17.04	17.49	
Penzberg Philippstraße		**6.00**			**11.35**		**12.23**		**13.16**			**14.53**	**17.07**	**17.52**	
Anschlußhinweis															
Zug aus Tutzing/München	*an*	*5.44*										*14.52*	*16.52*	*17.52*	*13.52*
Penzberg Bahnhof Steig 4	ab	6.02	7.25		11.37	12.17	12.25		13.18		14.10	14.55	17.13	17.55	13.56
Penzberg In der Au		6.03	7.26		11.38	12.18	12.26		13.19	◖ 13.22	14.11	14.56	17.14	17.56	13.57
Penzberg Sindelsdorfer Straße		6.04	7.27		11.39	12.19	12.27		13.20	◖ 13.23	14.12	14.57	17.15	17.57	13.58
Penzberg Im Dittenried													◖ 17.15	◖ 17.57	
Unterriedern		6.05	7.28		11.40	12.20	12.28		13.21	◖ 13.24	14.13	14.58	17.16	17.58	13.59
Füllersried		6.07	7.29		11.41	12.21	12.29		13.22	◖ 13.25	14.15	14.59	17.17	17.59	14.00
Sindelsdorf		**6.10**	**7.31**		**11.44**	**12.23**	**12.31**	**12.41**	**13.25**	**◖ 13.28**	**14.17**	**15.02**	**17.19**	**18.01**	**14.02**
Dürnhausen		6.14	7.34		11.47	12.26	12.34	12.44	13.28		14.21	15.05	17.22	18.04	14.05
Antdorf Wendeschleife		**6.19**			**11.50**	**12.29**			**13.33**			**15.08**	**17.27**	**◖ 18.09**	**14.08**
Antdorf Abzwg. Südstraße		6.20			11.51	12.30			13.34			15.09	17.28	◖ 18.10	14.09
Frauenrain Abzw.		6.21			11.52	12.31			13.35			15.10	17.29	◖ 18.12	14.10
Habach Antdorfer Straße		6.22	7.37		11.53	12.32	12.37	12.46	13.36		14.24	15.11	17.30	18.13	14.11
Habach		**6.24**	**7.38**		**11.54**	**12.33**	**12.39**	**12.48**	**13.39**		**14.25**	**15.12**	**17.33**	**18.15**	**14.12**
Habach Schule							12.40								
Habaching Abzw.		6.27	7.41			12.36		12.50	13.42		14.28	15.15	17.36	18.18	14.15
Abertshausen Abzw.		6.29	7.42			12.37		12.52	13.44		14.30	15.16	17.38	18.20	14.16
Obersöchering		**6.33**	**7.45**	**7.53**		**12.39**		**O 12.53**	**13.47**		**14.32**	**15.18**	**17.40**	**18.22**	**14.18**
Untersöchering		6.36	7.48	7.55		12.41			13.49		14.35	15.20	17.43	18.24	14.20
Etting		6.44	7.53			12.46					14.41	15.26	17.49	18.29	14.25
Längenlaich		6.46	7.57			12.49					14.44	15.29	17.54	18.32	14.28
Huglfing Gemeinde				**8.01**					**13.56**						
Huglfing Hirschgarten				8.02					13.58						
Huglfing Bahnhof				8.04					14.00						
Oberhausen Rathaus				8.06					14.03						
Oberhausen Abzw. Berg				8.07					14.04						
Oberhausen Abzw. Thalhsn.				8.08					14.05						
Polling West				8.10					14.08						
Polling Kaiser-Heinrich-Str.				8.11					14.09						
Polling Hofmarkstraße				8.12					14.10						
Polling Gasthof Neuwirt				**8.13**					**14.11**						
Weilheim Pollinger Straße				8.15					14.13						
Weilheim Hallenbad				8.16					14.15						
Weilheim Unterer Graben				8.17					14.17						
Weilheim Gymnasium Krankenh.		6.52	7.59			12.51					14.48	15.32	17.56	18.35	14.30
Weilheim Mittlerer Graben	↓	6.55	8.01			12.53					14.51	15.34	17.58	18.38	14.32
Weilheim Bahnhof	an	**7.00**	**8.05**	**8.20**		**12.56**			**14.21**		**14.55**	**15.37**	**18.00**	**18.41**	**14.35**
Anschlußhinweis															
Zug nach München	*ab*	*7.11*	*8.12*	*8.25*								*15.49*	*18.12*	*18.49*	*14.49*

Erläuterungen :
S = Montag - Freitag an Schultagen
F = Montag - Freitag an schulfreien Tagen
♿ = behindertengerechter Bus (soweit betrieblich möglich, ohne Gewähr)
O = fährt weiter nach Murnau (Linie 9601)
◖ = hält nur zum Aussteigen
99 = fährt Haltestellen in anderer Reihenfolge an

9655 * Weilheim - Seeshaupt - Penzberg

DB RVO

Regionalverkehr Oberbayern GmbH, Niederlassung Werdenfels, Weilheim, Tel.: (08 81) 92 47 70, www.dbregiobus-bayern.de

Am 24. und 31.12. Betrieb wie Samstag
An Sonn- und Feiertagen kein Betrieb. Am Buß- und Bettag Betrieb nach Ferienfahrplan.
Weitere Fahrten zwischen Weilheim und Eberfing siehe Linie 9602, Seeshaupt - Penzberg Linie 9614.
*** Anerkennung von Schienenfahrausweisen gemäß Tarifbestimmungen zwischen Seeshaupt und Penzberg**

	Montag - Freitag																	Samstag
Linie	9655	9655	9655	9655	9655	9655	9655	9655	9655	9655	9655	9655	9655	9655	9655	9655	9654	9655
Fahrtnummer	001	027	025	005	017	003	023	009	007	013	019	031	021	121	015	011	007	605
Haltestellen	**S**	♿				**F** ♿	**S**	**S** ♿	**S** ♿	**F** ♿	**D** ♿	♿	**S** ♿	**F** ♿	♿		**4** ♿	♿
Anschlußhinweis																		
Zug aus München an		*6.18*	*7.10*			*11.39*	*11.39*				*13.39*	*14.39*	*15.10*	*15.10*	*16.10*	*17.35*	*18.34*	*15.10*
Zug aus Garmisch-Part. an		*6.22*		*7.45*	*8.24*	*11.47*	*11.47*		*12.47*	*12.47*								
Weilheim Bahnhof B ab	**5.36**	**6.30**	**7.35**	**8.05**	**8.35**	**11.55**	**11.55**		**13.03**	**13.05**	**13.47**	**14.47**	**15.30**	**15.35**	**16.17**	**17.45**		**15.25**
Weilheim Bahnhof E																	**18.44**	
Weilheim Mittlerer Graben		6.32				11.57				13.07	13.49	14.49	15.32	15.37	16.19	17.47	18.46	15.27
Weilheim Unterer Graben							11.58		13.05									
Weilheim Realschule/Dachsbräu							**12.05**	**13.05**	**13.07**									
Weilheim Mittel-/Förderschule							**12.07**	**13.10**	**13.10**				**15.37**					
Weilheim Friedhof	5.38	6.33	7.37	8.07	8.37	11.58				13.09	13.50	14.51	15.42	15.39	16.20	17.49	18.47	15.28
Weilheim Römerstraße	5.39	6.34	7.38	8.08	8.38	11.59				13.10	13.51	14.52	15.44	15.40	16.21	17.50	18.48	15.29
Weilheim Am Weidenbach	5.40	6.35	7.39	8.09	8.39	12.00	12.11	13.15	13.15	13.12	13.53	14.54	15.46	15.42	16.23	17.51	18.50	15.31
Deutenhausen	5.41	6.37	7.40	8.10	8.40	12.01	12.12	13.17	13.17	13.14	13.55	14.56	15.48	15.44	16.25	17.53	18.52	15.32
Deutenhausen Riedlestraße								13.18										
Marnbach Hardtstraße								13.19										
Marnbach Antdorfer Str.								◖ 13.20										
Marnbach	**5.43**	**6.39**	**7.42**	**8.12**	**8.42**	**12.03**	**12.14**		**13.19**	**13.16**	**13.57**	**14.58**	**15.50**	**15.46**	**16.27**	**17.55**	**18.54**	**15.34**
Gossenhofen								13.22	13.22	13.18		15.00	15.51	15.48		17.56	◖ 18.56	
Eberfing								**13.25**	**13.25**	**13.20**		**15.03**	**15.54**	**15.50**		**17.58**	◖ **18.59**	
Haarsee Abzw.		6.41				12.05	12.16		13.30	13.25	13.59	15.08	16.00	15.55	16.29	18.03		15.36
Magnetsried	5.48	6.43	7.47	8.17	8.47	12.07	12.18		13.32	13.27	14.01	15.10	16.02	15.57	16.31	18.05		15.38
Hübschmühle		6.44				12.08	12.19		13.33	13.28	14.02	15.11	16.03	15.58	16.32	18.06		15.39
Jenhausen									◖ 13.35									
Oppenried		6.45				12.10	12.20		13.37	13.29	14.03	15.12	16.04	15.59	16.33	18.07		15.40
Schmitten Abzw.		6.46				12.11	12.21		13.38	13.30	14.04	15.13	16.05	16.00	16.34	18.08		15.41
Eisenrain Abzw.		6.47				12.12	12.22		13.39	13.31	14.05	15.14	16.06	16.01	16.35	18.09		15.42
Seeshaupt Bahnhof	**5.53**	**6.49**	**7.52**	**8.22**	**8.52**	**12.13**	**12.24**		**13.42**	◖ **13.33**	**14.07**	**15.16**	**16.08**	◖ **16.03**	**16.37**	**18.12**		**15.44**
Seeshaupt Schule		6.51				12.15	12.25		13.45	◖ 13.35	14.09	15.18	16.10	◖ 16.05	16.39	18.14		15.46
Staltach Abzw. Ostersee		6.56				12.20			13.50		14.15	15.24			16.45	18.19		15.51
Iffeldorf Abzw. Bahnhof		6.58				12.22			13.52		14.17	15.26			16.47	18.21		15.53
Iffeldorf Staltacher Straße		7.00				12.23			13.53		14.18	15.27			16.48	18.22		15.54
Untereurach Bahnübergang		7.02				12.25			13.54		14.20	15.29			16.50	18.23		15.56
Untereurach Seeshaupter Str.	5.58		7.57	8.27	8.57													
Penzberg Kirnberg	6.00	7.05	7.59	8.29	8.59	12.26			13.56		14.22	15.31			16.52	18.25		15.58
Penzberg Altenheim						12.27			13.57		14.23	15.32			16.53	18.26		◖ 15.59
Penzberg Steigenberg						12.28			13.58		14.24	15.33			16.54	18.27		◖ 16.00
Penzberg Roche West	◖ 6.02	◖ 7.08	◖ 8.01	◖ 8.31	◖ 9.01													
Penzberg Roche Haupttor	◖ **6.04**	◖ **7.10**	◖ **8.03**	◖ **8.33**	◖ **9.03**													
Penzberg Nonnenwaldstraße	◖ 6.07	◖ 7.13	◖ 8.06	◖ 8.36	◖ 9.06													
Penzbg. Seeshaupter Str/Hörbiger						12.29			14.00		14.25	15.34			16.55	18.28		◖ 16.01
Penzbg. Seeshaupter Str/Friedhof						12.30			14.01		14.26	15.35			16.56	18.29		◖ 16.02
Penzberg Philippstraße ↓	6.10	7.18	8.09	8.39	9.09	12.35			14.03		14.28	15.37			16.58	18.31		◖ 16.04
Penzberg Bahnhof an	**6.12**		**8.11**	**8.41**	**9.11**				**14.07**		**14.30**	**15.39**			**17.00**	**18.33**		◖ **16.06**
Anschlußhinweis																		
Zug nach Kochel ab	*6.19*			*8.51*							*14.52*	*15.52*				*18.52*		

Erläuterungen :
S = Montag - Freitag an Schultagen
F = Montag bis Freitag an schulfreien Tagen
D = Montag - Donnerstag an Werktagen
♿ = behindertengerechter Bus (soweit betrieblich möglich, ohne Gewähr)
4 = fährt nach Obersöchering
◖ = hält nur zum Aussteigen

9655 * Penzberg - Seeshaupt - Weilheim

DB RVO

Regionalverkehr Oberbayern GmbH, Niederlassung Werdenfels, Weilheim, Tel.: (08 81) 92 47 70, www.dbregiobus-bayern.de

Am 24. und 31.12. Betrieb wie Samstag
An Sonn- und Feiertagen kein Betrieb. Am Buß- und Bettag Betrieb nach Ferienfahrplan.
Weitere Fahrten zwischen Penzberg und Seeshaupt siehe Linie 9614, Eberfing - Weilheim Linie 9602.
*** Anerkennung von Schienenfahrausweisen gemäß Tarifbestimmungen zwischen Penzberg und Seeshaupt**

		Montag - Freitag														Samstag
Fahrtnummer		002	004	014	026	012	008	020	024	028	010	030	018	022	016	626
Haltestellen		♿	F ♿	S ♿	S ♿	S ♿			S	S ♿	F ♿	S ♿	♿	♿	♿	♿
Penzberg Bahnhof Steig 1	ab		**6.15**	**6.18**			**8.00**	**9.00**				**14.40**	**15.48**	**16.56**		**6.47**
Penzberg Zentrum			6.17	6.20			8.02	9.02				14.42	15.50	16.58		6.48
Penzberg Karlstraße												14.43	15.51			
Penzbg. Seeshaupter Str/Friedhof			6.18	6.21			8.04	9.04				14.44	15.52			6.50
Penzberg Nonnenwaldstraße														17.02		
Penzberg Roche Haupttor												**14.50**	**16.00**	**17.05**	**18.25**	
Penzberg Roche West												14.52	16.02	17.07	18.27	
Penzbg. Seeshaupter Str/Hörbiger			6.19	6.22			8.05	9.05								6.51
Penzberg Steigenberg			6.20	6.23			8.06	9.06								6.52
Penzberg Altenheim			6.21	6.24			8.07	9.07								6.53
Penzberg Kimberg			6.22	6.25			8.08	9.08				14.55	16.04	17.09	18.29	6.54
Untereurach Seeshaupter Str.													16.06	17.11	18.31	6.56
Untereurach Bahnübergang			6.24	6.27			8.10	9.10				14.57				
Iffeldorf Staltacher Straße			6.26	6.29			8.12	9.12				14.59				
Iffeldorf Abzw. Bahnhof			6.27	6.30			8.13	9.13				15.00				
Staltach Abzw. Ostersee			6.29	6.32			8.15	9.15				15.02	16.08	17.13	18.33	6.58
Seeshaupt Schule			**6.34**	**6.38**			**8.20**	**9.20**	**12.28**		**13.41**		**16.12**	**17.18**	**18.37**	**7.04**
Seeshaupt Bahnhof			6.36	6.40			8.22	9.22	12.30		13.44	15.08	16.14	17.21	18.38	7.06
Eisenrain Abzw.			6.38	6.42			8.23	9.23	12.31		13.45	15.09	16.16	17.23	◖ 18.40	7.07
Schmitten Abzw.			6.39	6.43			8.24	9.24	12.32		13.46	15.10	16.17	17.24	◖ 18.41	7.08
Oppenried			6.40	6.44			8.25	9.25	12.33		13.47	15.11	16.18	17.25	◖ 18.42	7.09
Jenhausen						7.24										
Jenhausen Abzw.			6.41	6.46		7.25	8.26	9.26	12.34		13.48	15.12	16.19	17.27	◖ 18.43	7.10
Magnetsried			6.42	6.49		7.28	8.27	9.27	12.36		13.50	15.13	16.21	17.28	◖ 18.44	7.11
Haarsee Abzw.			6.44	6.51		7.30	8.29	9.29	12.38		13.52	15.15	16.23	17.30	◖ 18.46	7.13
Gossenhofen			6.46		6.45	7.34	8.31	9.31								
Eberfing		**5.47**	**6.49**		**6.50**	**7.39**	**8.34**	**9.34**		**13.27**						
Marnbach		**5.50**	**6.54**	**6.54**	**6.55**	**7.43**	**8.39**	**9.39**	**12.40**	**13.32**	**13.54**	**15.18**	**16.25**	**17.32**	◖ **18.48**	**7.15**
Deutenhausen		5.52	6.55	6.57	6.58	7.45	8.40	9.40	12.41	13.33	13.55	15.19	16.26	17.33	◖ 18.49	7.16
Weilheim Am Weidenbach		5.53	6.56	6.59	7.00	7.47	8.41	9.41	12.42	13.34	13.56	15.20	16.27	17.35	◖ 18.50	7.17
Weilheim Mittel-/Förderschule						7.50										
Weilheim Römerstraße		5.55	6.57	7.01	7.02		8.43	9.43	◖ 12.44	13.36	13.57	15.21	16.29	17.37	◖ 18.52	7.19
Weilheim BFZ				7.04												
Weilheim Friedhof			6.58				8.44	9.44	◖ 12.45	13.37	13.58	15.23	16.31	17.39	◖ 18.53	7.21
Weilheim Mittlerer Graben	↓	5.57	7.00			7.55	8.47	9.47	◖ 12.47	13.40	14.00					7.23
Weilheim Bahnhof	an	**6.00**	**7.03**	**7.07**	◖ **7.10**	**8.00**	**8.51**	**9.51**		**13.44**	**14.03**	**15.27**	**16.35**	**17.44**	◖ **18.56**	**7.25**
Anschlußhinweis																
Zug nach München	*ab*	*6.10*	*7.11*	*7.11*	*7.18*	*8.12*				*13.49*	*14.18*		*16.49*	*17.49*	*19.12*	*7.49*
Zug nach Garmisch-Part.	*ab*	*6.27*	*7.12*	*7.12*		*8.12*	*9.12*	*10.12*			*14.12*		*16.48*	*17.49*	*19.12*	*7.48*
Weilheim Gymnasium B 2	an				7.16											
Weilheim Realschule/Dachsbräu	an			7.14												

Erläuterungen :

F = Montag bis Freitag an schulfreien Tagen
S = Montag - Freitag an Schultagen

♿ = behindertengerechter Bus (soweit betrieblich möglich, ohne Gewähr)

◖ = hält nur zum Aussteigen

9656 * Weilheim - Peißenberg - Hohenpeißenberg - Peiting - Schongau

DB RVO

Regionalverkehr Oberbayern GmbH, Niederlassung Werdenfels, Weilheim, Tel.: (08 81) 92 47 70, www.dbregiobus-bayern.de

Am 24. und 31.12. Betrieb wie Samstag
An Sonn- und Feiertagen kein Betrieb. Am Buß- und Bettag Betrieb nach Ferienfahrplan.
*** Anerkennung von Schienenfahrausweisen gemäß Tarifbestimmungen zwischen Weilheim und Schongau**

	Montag - Freitag																			Samstag	
Fahrtnummer	016	006	002	030	032	020	028	010	036	122	022	026	004	012	112	014	042	142	018	616	604
Haltestellen	♿	♿	♿	S	S				F4 ♿ 99	S4 ♿ 99	N	S ♿	N ♿	S ♿	F ♿	♿	D	⑤	♿		
Weilheim Fa. Zarges ab									12.40	12.40							15.43				
Anschlußhinweis																					
Zug aus München an			*5.38*				*9.39*	*11.39*	*12.10*	*12.10*	*12.10*	*12.39*	*13.39*	*14.10*	*14.10*	*15.10*	*15.38*	*15.38*	*16.47*	*6.44*	*11.10*
Zug aus Garmisch-Partenk. an	*5.02*		*5.39*					*11.47*				*12.47*							*16.47*	*6.47*	
Weilheim Bahnhof A ab	**5.15**		**6.05**				**9.50**	**11.55**	**12.35**	**12.35**	**12.35**	**12.52**	**13.50**	**14.20**	**14.20**	**15.20**	**15.48**	**15.48**	**17.03**	**6.55**	**11.20**
Weilheim Unterer Graben	5.17		6.07				9.52	12.00	12.47			12.54	13.52	14.22	14.22	15.23	15.51	15.51	17.06	6.57	11.22
Weilheim Hallenbad	5.18		6.08				9.54		◖12.49				13.53	14.24	14.24	15.27	15.53	15.53	17.08	6.59	11.24
Weilheim Berufsschule										12.45	12.45										
Weilheim Gymnasium4 B 2								12.07		12.55	12.55	12.58									
Weilheim Mittel-/Förderschule								12.09				13.00									
Weilheim Pollinger Straße	5.19		6.09				9.55	12.12	◖12.50	12.57	12.57	13.01	13.54	14.27	14.27	15.29	15.55	15.55	17.10	7.00	11.25
Polling Gasthof Neuwirt								12.14				13.04		14.29	14.29						
Polling Maibaum												13.05									
Polling Hofmarkstraße								**12.19**				**13.07**		**14.30**	**14.30**						
Gewerbegebiet Achalaich	5.21		6.10				9.56		◖12.52	12.59	12.59		13.55			15.31	15.57	15.57	17.12	7.01	11.26
Oderding	5.23						9.58	12.22	◖12.54	13.01	13.01	13.11	13.57	14.34	14.34	15.34	15.59	15.59	17.14		11.28
Untermühle	5.24		6.13				10.00	12.24	◖12.55	13.02	13.02	13.13	13.58	14.36	14.36	15.37	16.01	16.01	17.16	7.03	11.30
Peißenberg Kirche St. Johann	5.25		6.14				10.01	12.25	◖12.56	13.03	13.03	13.14	13.59	14.37	14.37	15.39	16.02	16.02	17.18	7.04	11.31
Peißenberg Kriegerdenkmal	5.26		6.15				10.02	12.26	◖12.57	13.04	13.04	13.15	14.00	14.38	14.38	15.41	16.03	16.03	17.19	7.05	11.32
Peißenberg Krankenhaus	5.27		6.16				10.03	12.28	◖12.58	13.05	13.05	13.16	14.01	14.39	14.39	15.43	16.04	16.04	17.20	7.06	11.33
Peißenberg Rathaus	**5.29**		**6.18**				**10.05**	**12.30**	**◖13.00**	**13.07**	**13.07**	**13.18**	**14.03**	**14.41**	**14.41**	**15.45**	**16.06**	**16.06**	**17.22**	**7.08**	**11.34**
Peißenberg Moosleite/Bahnhof	5.30		6.19				10.06	12.31	◖13.01	13.08	13.08	13.19	14.04	14.42	14.42	15.46	16.07	16.07	17.23	7.09	11.35
Peißenberg Ruprich	5.31																			7.10	
Peißenberg Schongauer Str.	5.32																			7.11	
Peißenberg Böbinger Straße	5.33																				
Peißenberg Grillo	5.34																				
Peißenberg Schongauer-/Wörther Str.			6.20				10.07	12.32	◖13.02	13.09	13.09	13.20	14.05	14.43	14.43	15.47	16.08	16.08	17.24		11.36
Peißenberg Wörther Straße			6.21				10.08	12.33	◖13.03	13.10	13.10	13.21	14.06	14.45	14.45	15.48	16.09	16.09	17.26		11.37
Peißenberg Wörth Kirche			**6.23**				**10.10**	**12.35**	**◖13.05**	**13.12**	**13.12**	**13.24**	**14.07**	**14.49**	**14.49**	**15.50**	**16.11**	**16.11**	**17.27**		**11.39**
Peißenberg Sonnenstraße			6.24				10.11		◖13.07	13.13	13.13	◖13.25		14.50		15.51	16.12	16.12	17.28		11.40
Peißenberg Zellerweg			6.25				10.12		◖13.08	13.14	13.14	◖13.26		14.51		15.52	16.13	16.13	17.29	7.12	11.41
Peißenberg Hochreuther Str.			6.26				10.12		◖13.09	13.15	13.15	◖13.27		14.51		15.53	16.14	16.14	17.30	7.12	11.42
Peißenberg Schongauer-/Rigistr.	5.35		6.27				10.13		◖13.10	13.16	13.16	◖13.28		14.52		15.54	16.15	16.15	17.31	7.13	11.43

	Montag - Freitag																			Samstag	
Fahrtnummer	016	006	002	030	032	020	028	010	036	122	022	026	004	012	112	014	042	142	018	616	604
Haltestellen	♿	♿	♿	**S**	**S**				**F4** ♿ 99	**S4** ♿ 99	**N**	**S** ♿		**S** ♿		♿	**D**	⑤	♿		
Hohenpeißenberg Unterbau ab	5.38		6.30				10.15		◖13.13	13.19	13.19	◖13.31		14.55		15.56	16.19	16.19	17.32	7.15	11.45
Hohenpeißenberg Steinfall	5.39		6.31	6.45		8.42	10.17		◖13.14	13.20	13.20	◖13.32		14.56		15.58	16.20	16.20	17.33	7.17	11.46
Hohenpeißenberg Schächen	5.41		6.32	6.45		8.42	10.17		◖13.15	13.21	13.21	◖13.34		14.57		15.58	16.21	16.21	17.35	7.17	11.46
Hohenpeißenberg Rathaus	**5.42**		**6.33**	**6.46**		**8.43**	**10.18**		**◖13.16**	**13.22**	**13.22**	**◖13.35**		**14.58**		**15.59**	**16.21**	**16.21**	**17.36**	**7.18**	**11.47**
Hohenpeißenberg Quellenweg	5.42		6.33	6.46		8.43	10.18		◖13.16	13.22	13.22	◖13.35		14.58		15.59	16.21	16.21	17.36	7.18	11.47
Hohenpeißenberg Gh. Hetten	5.43		6.34	6.47		8.44	10.19		◖13.17	13.23	13.23	◖13.36		14.59		16.00	16.22	16.22	17.37	7.19	11.48
Hohenpeißenberg Füssener Str.			6.36	6.48		8.45	10.21		◖13.18	13.25	13.25			15.01		16.02	16.23	16.23	17.39	7.21	11.49
Hohenbrand			6.38	6.50		8.47	10.23		◖13.20	13.27	13.27			15.03		16.04	16.25	16.25	17.41	7.23	11.51
Peiting Hausen			6.40	6.52		8.49	10.25		◖13.22	13.28	13.28			15.04		16.06	16.27	16.27	17.43	7.25	11.53
Peiting Münchner-/Birkenriedstraße		6.00	6.41	6.53	7.22	8.50	10.26		◖13.23	13.30	13.30			15.05		16.07	16.28	16.28	17.44		11.54
Peiting Birkenriedstraße		6.01	6.42	6.54	7.23		10.27		◖13.24	13.31	13.31			15.06		16.08	16.29	16.29	17.45		11.55
Peiting Dammstraße		6.02	6.43				10.28		◖13.25	13.32	13.32			15.07		16.09	16.30	16.30	17.46		11.56
Peiting Pater-Schelle-Straße						8.52				13.34	13.34										
Peiting Hauser Str.						8.54				13.36	13.36										
Peiting Bahnhof Ost									◖13.31	13.38	13.38						16.32	16.32			
Peiting Schönriedlstraße						8.55			◖13.32								16.34	16.34			
Peiting Gewerbegebiet Süd						8.56															
Peiting Bergwerkstr.						8.57			◖13.33								16.36	16.36			
Peiting Kapelle						8.58				13.39	13.39										
Peiting Azamstraße		**6.04**	**6.45**			**8.59**	**10.30**		**◖13.28**	**13.40**	**13.40**			**15.08**		**16.11**	**16.38**	**16.38**	**17.49**		**11.58**
Peiting Meierstraße		6.06	6.47			9.01	10.31		◖13.37	13.42	13.42			15.10		16.12	16.41	16.41	17.52		11.59
Peiting Obere Straße		6.06	6.48			9.02	10.32		◖13.37	13.42	13.42			15.11		16.13	16.41	16.41	17.53		12.00
Peiting Schongauer Straße		6.08	6.49	7.02	7.29	9.03	10.33		◖13.38	13.43	13.43			15.12		16.14	16.42	16.42	17.54	7.30	12.01
Schongau Peitinger Straße		6.10	6.50	7.04	7.31	9.05	10.35		◖13.40	13.45	13.45			15.14		16.16	16.44	16.44	17.56	7.32	12.03
Schongau Volksfestplatz ↓				7.06	7.33																
Schongau Bahnhof an		**6.12**	**6.51**	**7.08**	**7.36**	**9.07**	**10.37**		**◖13.42**	**13.47**	**13.47**			**15.16**		**16.18**	**16.47**	**16.47**	**17.59**	**7.35**	**12.05**
Schongau Rathaus an						9.12	10.42			13.53	13.53			15.20		16.23					12.09

Erläuterungen :
S = Montag - Freitag an Schultagen
F = Montag bis Freitag an schulfreien Tagen
D = Montag - Donnerstag an Werktagen

⑤ = Freitag
N = Montag - Donnerstag an Schultagen
S4 = Freitag an Schultagen
F4 = Freitag an schulfreien Tagen

♿ = behindertengerechter Bus (soweit betrieblich möglich, ohne Gewähr)
◖ = hält nur zum Aussteigen
99 = fährt Haltestellen in anderer Reihenfolge an

9656 * Schongau - Peiting - Hohenpeißenberg - Peißenberg - Weilheim

DB RVO

Regionalverkehr Oberbayern GmbH, Niederlassung Werdenfels, Weilheim, Tel.: (08 81) 92 47 70, www.dbregiobus-bayern.de

Am 24. und 31.12. Betrieb wie Samstag
An Sonn- und Feiertagen kein Betrieb. Am Buß- und Bettag Betrieb nach Ferienfahrplan.
*** Anerkennung von Schienenfahrausweisen gemäß Tarifbestimmungen zwischen Schongau und Weilheim**

	Montag - Freitag																Samstag
Fahrtnummer	025	005	001	903	003	013	009	115	015	007	119	017	039	029	021	023	607
Haltestellen	♿	♿	S ♿	S	♿			F ♿	N ♿	S	F ♿	F	F ♿	S ♿	S ♿	S	
Schongau Rathaus ab						8.05	9.25						15.15	15.15	16.15	17.15	9.35
Schongau Bahnhof	**5.15**				**7.13**	**8.10**	**9.30**			**13.12**	**13.14**		**15.20**	**15.20**	**16.20**	**17.20**	**9.40**
Schongau Volksfestplatz										13.16				15.23	16.23		
Schongau Peitinger Straße	5.16				7.14	8.12	9.32			13.17	13.17		15.22	15.25	16.25	17.22	9.42
Peiting Schongauer Straße	5.18				7.16	8.14	9.34			13.19	13.19		15.24	15.27	16.27	17.24	9.44
Peiting Obere Straße	5.19					8.16	9.35			13.20	13.20		15.25	15.28	16.28	17.25	9.45
Peiting Meierstraße	5.20					8.17	9.36			13.21	13.21		15.26	15.29	16.29	17.26	9.46
Peiting Azamstraße	**5.22**					**8.18**	**9.38**			**13.24**	**13.24**		**15.28**	**15.31**	**16.31**	**17.28**	**9.48**
Peiting Bergwerkstr.						8.19											
Peiting Schönriedlstraße						8.21											
Peiting Bahnhof Ost						8.23											
Peiting Kapelle						8.25											
Peiting Dammstraße						8.27	9.40			13.26	13.26		15.30	15.33	16.33	17.30	9.50
Peiting Birkenriedstraße	5.24					8.28	9.41			13.27	13.27		15.31	15.34	16.34	17.31	9.51
Peiting Münchner-/Birkenriedstraße	5.25				7.19	8.30	9.42			13.29	13.29		15.32	15.35	16.35	17.32	9.52
Peiting Hausen					7.20	8.31	9.44			13.30	13.30		15.33	15.36	◖16.36	◖17.33	9.53
Hohenbrand	5.28				7.21	8.33	9.46			13.32	13.32		15.35	15.38	◖16.38	◖17.35	9.55
Hohenpeißenberg Füssener Str.	5.30				7.23	8.35	9.48			13.34	13.34		15.37	15.40	◖16.40	◖17.37	9.57
Hohenpeißenberg Gh. Hetten	5.31	5.55	6.32	7.24	7.25	8.37	9.50			13.36	13.36		15.39	15.42	◖16.42	◖17.39	9.59
Hohenpeißenberg Quellenweg	5.32	5.56	6.33	7.25	7.26	8.38	9.51			13.37	13.37		15.40	15.43	◖16.43	◖17.40	10.00
Hohenpeißenberg Rathaus	**5.32**	**5.56**	**6.33**	**7.26**	**7.27**	**8.39**	**9.52**			**13.38**	**13.38**		**15.40**	**15.43**	**◖16.43**	**◖17.40**	**10.00**
Hohenpeißenberg Schächen	5.33	5.57	6.34	7.27	7.28	8.40	9.53			13.39	13.39		15.41	15.44	◖16.44	◖17.41	10.01
Hohenpeißenberg Steinfall	5.34	5.58	6.35	7.28	7.30	8.41	9.54			13.40	13.40		15.42	15.45			10.02
Hohenpeißenberg Unterbau	5.35	5.59	6.36		7.31		9.56			13.41	13.41		15.43	15.46			10.03

	Montag - Freitag																Samstag	
Fahrtnummer	025	005	001	903	003	013	009	115	015	007	119	017	039	029	021	023	607	
Haltestellen	♿	♿	S ♿	S	♿			F ♿	N ♿	S	F ♿	F	F ♿	S ♿				
Peißenberg Schongauer-/Rigistr. ab	5.39	6.01	6.39		7.34		9.59			13.44	13.44		15.46	15.49			10.06	
Peißenberg Grillo		6.02	6.40															
Peißenberg Böbinger Straße		6.04	6.42															
Peißenberg Hochreuther Str.	5.40				7.35		10.00			13.45	13.45		15.46	15.49			10.06	
Peißenberg Zellerweg	5.41				7.36		10.01			13.46	13.46		15.47	15.50			10.07	
Peißenberg Schongauer Str.	5.42	6.05	6.44		7.37		10.02			13.47	13.47		15.48	15.51			10.08	
Peißenberg Sonnenstraße	5.43	6.06	6.45		7.38		10.03			13.48	13.48		15.49	15.52			10.09	
Peißenberg Wörth Kirche	**5.44**	**6.07**	**6.47**	**7.40**	**7.42**		**10.04**	**12.35**	**12.35**	**13.49**	**13.49**	**14.50**	**15.50**	**15.53**			**10.10**	
Peißenberg Wörther Straße	5.45	6.08	6.48		7.44		10.06	12.36	12.36	13.50	13.50	14.51	15.51	15.54			10.11	
Peißenberg Robert-Koch-Str.	5.46	6.09	6.49		7.46		10.08	12.37	12.37	13.51	13.51	14.52	15.52	15.55			10.12	
Peißenberg Moosleite/Bahnhof	5.47	6.10	6.50		7.47		10.09	12.37	12.37	13.52	13.52	14.53	15.53	15.56			10.13	
Peißenberg Rathaus	**5.48**	**6.11**	**6.51**		**7.48**		**10.10**	**12.38**	**12.38**	**13.53**	**13.53**	**14.54**	**15.54**	**15.57**			**10.14**	
Peißenberg Krankenhaus	5.50	6.12	6.53		7.49		10.11	12.40	12.40	13.55	13.55	14.56	15.56	15.59			10.16	
Peißenberg Kriegerdenkmal	5.51	6.13	6.54		7.50		10.12	12.41	12.41	13.57	13.57	14.57	15.57	16.00			10.17	
Peißenberg Kirche St. Johann	5.52	6.14	6.55		7.51		10.13	12.42	12.42	13.58	13.58	14.58	15.58	16.01			10.18	
Untermühle	5.53	6.15	6.56		7.52		10.15	12.43	12.43	13.59	13.59	15.00	16.00	16.03			10.20	
Oderding		6.18	6.58		7.55		10.17					15.02		16.04				
Gewerbegebiet Achalaich	5.55	6.20	6.59		7.58		10.19	12.44	12.44	14.02	14.02	15.04	16.02	16.06			10.22	
Weilheim Pollinger Straße	5.57	6.23	7.01		8.00		10.21	12.46	12.46	14.04	14.04	15.06	16.03	16.07			10.23	
Weilheim Realschule/Dachsbräu			7.08															
Weilheim Mittel-/Förderschule			7.12															
Weilheim Hallenbad	5.58	6.24			8.02		10.23	12.48	12.48	14.06	14.06	15.08	16.05	16.09			10.25	
Weilheim Unterer Graben	6.00	6.26			8.04		10.25	12.50	12.50	14.07	14.07	15.10	16.06	16.10			10.26	
Weilheim Bahnhof	6.03	6.29			8.07		10.29	12.54	12.54	14.10	14.10	15.14	16.09	16.13			10.29	
Anschlußhinweis																		
Zug nach München ab	*6.10*	*6.46*			*8.12*		*10.49*	*13.18*	*13.18*	*14.18*	*14.18*	*15.49*		*16.49*			*10.49*	
Zug nach Garmisch-Partenk. ab	*6.27*				*8.12*			*13.12*	*13.12*				*16.36*	*16.36*				
Weilheim Fa. Zarges an		6.34																

Erläuterungen :
S = Montag - Freitag an Schultagen
F = Montag bis Freitag an schulfreien Tagen
N = Montag - Donnerstag an Schultagen
♿ = behindertengerechter Bus (soweit betrieblich möglich, ohne Gewähr)
◖ = hält nur zum Aussteigen

9657 Schongau - Altenstadt - Schwabsoien - Sachsenried - Ingenried

DB RVO

Regionalverkehr Oberbayern GmbH, Niederlassung Werdenfels, Weilheim, Tel.: (08 81) 92 47 70, www.dbregiobus-bayern.de

Fahrplan gültig ab 12. Dezember 2021
Am 24. und 31.12. Betrieb wie Samstag
An Sonn- und Feiertagen kein Betrieb. Am Buß- und Bettag Betrieb nach Ferienfahrplan.
Weitere Fahrten zwischen Schongau und Altenstadt siehe Linie 9659.

	Montag - Freitag											Samstag	
Linie	9657	9821	9821	9657	9657	9657	9657	9821	9821	9821	9821	9821	
Fahrtnummer	001	019	021	903	003	105	005	011	013	015	017	601	
Haltestellen	♿	**S84**	**S**	**S**	**S**	**F**	**S** ♿						
Anschlußhinweis													
Zug aus Weilheim an		*10.52*	*11.52*		*12.52*	*12.52*		*14.52*	*15.52*	*16.52*	*17.52*	*12.52*	
Schongau Bahnhof ab	**6.25**	**11.16**	**12.09**		**12.55**	**12.59**		**15.13**	**16.00**	**17.00**	**18.00**	**13.05**	
Schongau Rathaus						13.04		15.18	16.05	17.05	18.05	13.10	
Schongau Spinne	6.27	11.19	12.12		12.58	13.07		15.21	16.08	17.08	18.08	13.12	
Schongau Lechenbauerstraße			12.13	12.58	13.00		13.09						
Schongau Marktoberdorfer Str.	6.28	11.20				13.09		15.22	16.09	17.09	18.09	13.14	
Schongau Waldfriedhof	6.29	◖11.21	12.14			13.10	13.10	15.26	16.13	17.13	18.13	13.15	
Schongau Richard-Wagner-Ring	6.30	◖11.22	◖12.15			13.11	13.11	15.27	16.14	17.14	18.14	13.16	
Altenstadt Via-Claudia-Platz	**6.32**	**◖11.24**	**◖12.17**	**13.03**	**13.05**	**13.13**	**13.13**	**15.28**	**16.15**	**17.16**	**18.16**	**13.18**	
Altenstadt Rathaus	6.33	◖11.25	◖12.18	13.04	13.06	13.14	13.14	15.29	16.16	17.17	18.17	13.19	
Altenstadt Schwabsoier Str.	6.35	◖11.26	◖12.19			13.16	13.16	15.30	16.17	◖17.18	◖18.18	13.21	
Altenstadt Am Reiterweg	6.36	◖11.27	◖12.20			13.17	13.17	15.31	16.18	◖17.19	◖18.19	13.22	
Schwabbruck		◖11.31	◖12.24			13.22	13.22	15.35	16.22	◖17.22	◖18.22	13.25	
Schwabsoien Post		◖11.33	◖12.26			13.24	13.24	15.37	16.24	◖17.23	◖18.23	13.27	
Schwabsoien West		◖11.34	◖12.27		◖13.09	13.25	13.25	15.38	16.25	◖17.24	◖18.24	13.28	
Sachsenried Gartenweg		◖11.38	◖12.31		13.14	13.28	13.28	15.41	16.28	◖17.26	◖18.26	13.31	
Sachsenried Feuerwehrhaus		◖11.39	◖12.32		13.16	13.30	13.30	15.43	16.30	◖17.28	◖18.28	13.32	
Sachsenried Bahnhof		◖11.40	◖12.33		13.18	13.32	13.32	15.44	16.31	◖17.29	◖18.29	13.34	
Ingenried		**◖11.42**	**◖12.35**		**13.21**	**13.34**	**13.34**	**15.46**	**16.33**	**◖17.30**	**◖18.30**	**13.36**	
Erbenschwang		◖11.44	◖12.37			13.36	13.36	15.48	16.35	◖17.31	◖18.31	13.39	
Krottenhill ↓		◖11.47	◖12.40		◖13.25			◖15.50	◖16.38				
Huttenried an		◖12.05	◖12.58					◖15.54					

Erläuterungen :
S = Montag - Freitag an Schultagen
F = Montag bis Freitag an schulfreien Tagen
S84= Montag, Mittwoch und Freitag an Schultagen
♿ = behindertengerechter Bus (soweit betrieblich möglich, ohne Gewähr)
◖ = hält nur zum Aussteigen

9657 Ingenried - Sachsenried - Schwabsoien - Altenstadt - Schongau

DB RVO

Regionalverkehr Oberbayern GmbH, Niederlassung Werdenfels, Weilheim, Tel.: (08 81) 92 47 70, www.dbregiobus-bayern.de

Fahrplan gültig ab 12. Dezember 2021
Am 24. und 31.12. Betrieb wie Samstag
An Sonn- und Feiertagen kein Betrieb. Am Buß- und Bettag Betrieb nach Ferienfahrplan.
Weitere Fahrten zwischen Schongau und Altenstadt siehe Linie 9659.

	Montag - Freitag											Samstag	
Linie	9821	9657	9657	9657	9657	9657		9657		9657		9821	
Fahrtnummer	002	002	004	904	906	006		008		010		602	
Haltestellen	S	S	S ♿ 99	S	S ♿	S ♿		♿		99			
Erbenschwang ab	5.53	6.41						8.10		13.36		7.22	
Ingenried	**5.56**	**6.44**	**6.44**					**8.13**		**13.34**		**7.25**	
Krottenhill			6.50										
Sachsenried Bahnhof	5.58	6.46						8.14		13.32		7.26	
Sachsenried Feuerwehrhaus	6.00	6.49						8.16		13.30		7.28	
Sachsenried Gartenweg	6.01	6.51						8.17		13.28		7.29	
Schwabsoien West	6.04	6.54						8.20		13.25		7.32	
Schwabsoien Post	**6.05**	**6.55**	**7.02**					**8.21**		**13.46**		**7.33**	
Huttenried			6.55							13.39			
Schwabbruck	6.07	6.57	6.59	6.58				8.23		13.43		7.35	
Altenstadt Am Reiterweg	6.10	7.00	7.04					8.26		13.48		7.38	
Altenstadt Schwabsoier Str.	6.11	7.01	7.05					8.27		13.49		7.39	
Altenstadt Rathaus	6.13	7.04	7.07		7.26	7.26		8.29		13.51		7.41	
Altenstadt Via-Claudia-Platz	**6.14**	**7.06**			**7.27**	**7.27**		**8.30**		**13.52**		**7.42**	
Schongau Richard-Wagner-Ring	6.16	7.08						8.32		13.54		7.44	
Schongau Waldfriedhof	6.17	7.09						8.33		13.55		7.45	
Schongau Marktoberdorfer Str.	6.19							8.36		13.58		7.47	
Schongau Lechenbauerstraße		7.14	7.15	7.15	7.33	7.33							
Schongau Spinne	6.20	7.15	7.16			7.35		8.37		13.59		7.48	
Schongau Rathaus								8.39		◖ 14.01		7.51	
Schongau Bahnhof an	**6.24**	**7.17**	**7.20**			**7.39**		**8.43**		**◖ 14.05**		**7.55**	
Anschlußhinweis													
Zug nach Weilheim ab	*6.33*	*7.30*	*7.30*			*8.06*		*9.06*				*8.06*	

Erläuterungen :

S = Montag - Freitag an Schultagen
◖ = hält nur zum Aussteigen
♿ = behindertengerechter Bus (soweit betrieblich möglich, ohne Gewähr)
99 = fährt Haltestellen in anderer Reihenfolge an

9659 Schongau - Altenstadt - Hohenfurch - Schongau

DB RVO

Regionalverkehr Oberbayern GmbH, Niederlassung Werdenfels, Weilheim, Tel.: (08 81) 92 47 70, www.dbregiobus-bayern.de

Fahrplan gültig ab 12. Dezember 2021
Am 24. und 31.12. Betrieb wie Samstag
An Sonn- und Feiertagen kein Betrieb. Am Buß- und Bettag Betrieb nach Ferienfahrplan.
Weitere Fahrten zwischen Schongau und Altenstadt siehe Linie 9657, Schongau und Hohenfurch Linie 9824.

		Montag - Freitag											Samstag
Fahrtnummer		001	013	015	017	019	003	105	005	007	009	011	601
Haltestellen		S ♿	S	♿			S ♿	F ♿	S ♿	S ♿		S ♿	♿
Anschlußhinweis													
Zug aus Weilheim	*an*			*7.52*			*11.52*	*12.52*	*12.52*	*13.52*	*14.52*	*17.52*	*13.52*
Schongau Bahnhof	ab	**6.42**	**7.18**	**8.15**			**12.14**	**13.00**	**13.00**	**14.05**	**15.11**	**18.00**	**14.20**
Schongau Rathaus										14.09	15.16	18.05	14.25
Schongau Spinne			7.21	8.18			12.17	13.03	13.03	14.11	15.20	18.07	14.27
Schongau Lechenbauerstraße							12.19		13.08				
Schongau Marktoberdorfer Str.			7.24	8.20				13.08		14.13	15.21	18.09	14.29
Schongau Waldfriedhof			7.26	8.22			12.22	13.10	13.10	14.14	15.22	18.12	14.32
Schongau Richard-Wagner-Ring			7.28	8.24			12.24	13.11	13.11	14.16	15.23	18.14	14.34
Altenstadt Via-Claudia-Platz		**6.47**	**7.30**	**8.27**			**12.25**	**13.15**	**13.15**	**14.17**	**15.25**	**18.15**	**14.35**
Altenstadt Rathaus		6.48	7.31	8.28			12.26	13.16	13.16	14.18	15.26	18.16	14.36
Altenstadt Schule			7.34										
Altenstadt Kaserne		6.49	7.37	8.29			12.27	13.17	13.17	14.19	15.27	18.17	14.37
Schwabniederhofen Süd		6.50	7.38	8.31			12.28	13.18	13.18	14.20	15.28	18.18	14.38
Schwabniederhofen		**6.51**	**7.39**	**8.32**			**12.29**	**13.19**	**13.19**	**14.21**	**15.29**	**18.19**	**14.39**
Schwabniederhofen Nord		6.52	7.40	8.33			12.30	13.20	13.20	14.22	15.30	18.20	14.40
Hohenfurch Abzw. Schule		6.54	7.42	8.35			12.32	13.21	13.21	14.24	15.32	18.22	14.42
Hohenfurch Rathaus		6.55	7.43	8.37			12.34	13.26	13.26	14.25	15.33	18.23	14.43
Hohenfurch B 17			**7.44**	**8.39**				**13.40**	**13.40**	**14.26**	**15.34**	**18.24**	**14.44**
Schongau Reitschule								◖13.41	◖13.41		◖15.35		
Schongau Kreiskrankenhaus			7.47	8.42	9.43	10.43		13.43	13.43			18.27	14.47
Schongau Kreiskrankenhaus Abzw.			7.48	8.43	◖ 9.44	◖10.44		13.44	13.44	14.30	15.38	18.28	14.48
Schongau Adalbert-Keis-Str.			7.49	8.45	◖ 9.45	◖10.45		13.45	13.45	14.32	15.39	18.29	14.49
Schongau Europaplatz				8.46	◖ 9.46	◖10.46		13.45	13.45	14.33	15.39		
Schongau Augsburger Str.				8.47	◖ 9.47	◖10.47		13.46	13.46	14.34	15.40		
Schongau Rathaus	↓			8.50	◖ 9.50	◖10.50		13.49	13.49	14.37	15.43		
Schongau Bahnhof	an		**7.52**	**8.54**	**◖ 9.54**	**◖10.54**		**13.53**	**13.53**		**15.47**	**18.31**	**14.52**
Anschlußhinweis													
Zug nach Weilheim	*ab*		*8.06*	*9.06*	*10.06*	*11.06*		*14.06*	*14.06*		*16.06*		*15.06*

Erläuterungen :
S = Montag - Freitag an Schultagen
F = Montag bis Freitag an schulfreien Tagen
♿ = behindertengerechter Bus (soweit betrieblich möglich, ohne Gewähr)
◖ = hält nur zum Aussteigen

9659 Schongau - Hohenfurch - Altenstadt - Schongau

DB RVO

Regionalverkehr Oberbayern GmbH, Niederlassung Werdenfels, Weilheim, Tel.: (08 81) 92 47 70, www.dbregiobus-bayern.de

Fahrplan gültig ab 12. Dezember 2021
Am 24. und 31.12. Betrieb wie Samstag
An Sonn- und Feiertagen kein Betrieb. Am Buß- und Bettag Betrieb nach Ferienfahrplan.
Weitere Fahrten zwischen Schongau und Altenstadt siehe Linie 9657, Schongau und Hohenfurch Linie 9824.

		Montag - Freitag											Samstag	
Fahrtnummer		002	004	106	906	006	010	012	020	016	018	014	602	
Haltestellen		♿		F ♿	S ♿	S ♿	S ♿	♿	♿	S	S	F ♿	♿	
Anschlußhinweis														
Zug aus Weilheim	*an*							*8.52*	*9.52*			*16.52*	*9.52*	
Schongau Bahnhof	ab		**5.57**					**9.00**	**10.00**			**17.00**	**10.07**	
Schongau Rathaus								9.04	10.04			17.04	10.11	
Schongau Augsburger Str.								9.07	10.07			17.07	10.14	
Schongau Europaplatz								9.08	10.08			17.08	10.15	
Schongau Adalbert-Keis-Str.			5.59					9.09	10.09			17.09	10.16	
Schongau Kreiskrankenhaus Abzw.			6.00											
Schongau Kreiskrankenhaus								9.11	10.11			17.11	10.18	
Hohenfurch B 17			**6.03**									**17.14**	**10.21**	
Hohenfurch Rathaus		4.57	6.04	7.00		7.00	7.25			12.35		17.15	10.22	
Hohenfurch Abzw. Schule		4.58	6.05	7.01	7.02	7.02				12.37		17.16	10.23	
Schwabniederhofen Nord		5.00	6.07	7.03	7.03	7.03				12.40		17.18	10.25	
Schwabniederhofen		**5.01**	**6.08**	**7.04**	**7.04**	**7.04**				**12.41**		**17.19**	**10.26**	
Schwabniederhofen Süd		5.02	6.09	7.05	7.05	7.05				12.42		17.20	10.27	
Altenstadt Kaserne		5.03	6.10	7.06	7.07	7.07				12.43		17.21	10.28	
Altenstadt Schule										12.50	13.05			
Altenstadt Rathaus		5.05	6.12	7.08	7.09	7.09				12.52	13.07	17.22	10.29	
Altenstadt Via-Claudia-Platz		**5.06**	**6.13**	**7.09**	**7.10**	**7.10**				**12.53**	**13.08**	**17.23**	**10.30**	
Schongau Richard-Wagner-Ring		◆ 5.07	6.14	7.10						12.55	13.09	17.24	10.31	
Schongau Waldfriedhof			6.15	7.11						12.57	13.09	17.26	10.32	
Schongau Marktoberdorfer Str.		5.19	6.18	7.14						12.59	13.10	17.29	10.34	
Schongau Lechenbauerstraße					7.14	7.15	7.35							
Schongau Spinne		5.20	6.20	7.16	7.15	7.16				13.00	13.10	17.31	10.36	
Schongau Europaplatz						7.17								
Schongau Rathaus												17.33	10.40	
Schongau Bahnhof	an	**5.23**	**6.24**	**7.20**						**13.02**	**13.12**	**17.38**	**10.44**	
Anschlußhinweis														
Zug nach Weilheim	*ab*	*5.28*	*6.33*	*7.30*						*13.09*			*11.06*	

Erläuterungen :
S = Montag - Freitag an Schultagen
F = Montag bis Freitag an schulfreien Tagen
♿ = behindertengerechter Bus (soweit betrieblich möglich, ohne Gewähr)
◆ = Bus fährt über Schongau West. Weitere Haltestellen siehe Stadtverkehr Schongau (Linie 9820).

9821 Schongau - Lechbruck - Prem - Steingaden

DB RVO

Regionalverkehr Oberbayern GmbH, Niederlassung Werdenfels, Weilheim, Tel.: (08 81) 92 47 70, www.dbregiobus-bayern.de

Am 24. und 31.12. Betrieb wie Samstag.
An Sonn- und Feiertagen kein Betrieb. Am Buß- und Bettag Betrieb nach Ferienfahrplan.

	Montag - Freitag													Samstag
Linie	9821	72	9821	9821	9821	9821	9821	9821	9821	9821	9821	9821	9821	9821
Fahrtnummer	001	949	003	019	005	021	007	009	109	011	013	015	017	601
Haltestellen	S ♿	S		S84	S ♿	S	S	S	F ♿	99	99			
Anschlußhinweis														
Zug aus Weilheim an			*7.52*	*10.52*	*11.52*	*11.52*		*12.52*	*12.52*	*14.52*	*15.52*	*16.52*	*17.52*	*12.52*
Schongau Bahnhof ab	**5.50**		**7.55**	**11.16**	**12.05**	**12.09**		**12.55**	**12.58**	**15.13**	**16.00**	**17.00**	**18.00**	**13.05**
Schongau Rathaus					12.10				13.03	15.18	16.05	17.05	18.05	13.10
Schongau Berufsschule								12.59						
Schongau Spinne	5.53		7.58	11.19	12.13	12.12		13.02	13.06	15.21	16.08	17.08	18.08	13.12
Schongau Lechenbauerstraße					12.17	12.13	12.59	13.08						
Schongau Marktoberdorfer Str.	5.54		7.59	11.20					13.08	15.22	16.09	17.09	18.09	13.14
Schongau Rößlekeller	5.55		8.00		12.18		13.00	13.09	13.09	15.23	16.10	17.10	18.10	
Schongau Kreisverkehr	5.56		8.01		12.19		13.01	13.10	13.10	15.24	16.11	17.11	18.11	
Schongau Äußerer Westen	5.58		8.03		12.21			13.12	13.12					
B 472 Abzw. Burggen	6.00		8.05	◀ 11.52	12.23	◀ 12.45	13.05	13.14	13.14	◀ 15.57	16.42	◀ 17.32	◀ 18.32	13.42
Tannenberg Abzw.	6.01		8.06	◀ 11.53	12.24	◀ 12.46	13.06	13.17	13.17			◀ 17.33	◀ 18.33	13.43
Haus Fichtl	6.02		8.07	◀ 11.55	12.25	◀ 12.48	13.07	13.18	13.18			◀ 17.34	◀ 18.34	13.44
Burggen Dorfbrunnen	**6.04**		**8.09**	**◀ 11.56**	**12.27**	**◀ 12.49**	**13.10**	**13.21**	**13.21**	**16.04**	**16.49**	**◀ 17.35**	**◀ 18.35**	**13.46**
Tannenberg				◀ 11.59		◀ 12.52	13.14			◀ 16.01	◀ 16.46			
Bernried (Gde. Burggen)				◀ 12.00		◀ 12.53	13.16			◀ 16.00	◀ 16.45			
Haslach Abzw.	6.07		8.12		12.30			13.24	13.24	16.07	16.52	◀ 17.38	◀ 18.38	13.49
Haslacher See	6.08		8.13		12.31			13.25	13.25	16.08	16.53	◀ 17.39	◀ 18.39	13.50
Bernbeuren Schongauer Str.	6.09		8.14		12.32			13.26	13.26	16.09	16.54	◀ 17.40	◀ 18.40	13.51
Bernbeuren Schnitzer	6.10		8.15		12.33			13.27	13.27	16.10	16.55	◀ 17.41	◀ 18.41	13.52
Bernbeuren Füssener Straße	**6.12**	**7.30**	**8.17**					**13.30**	**13.30**	**16.11**	**16.56**	**◀ 17.43**	**◀ 18.43**	**13.53**
Ried (Gde. Bernbeuren)	6.13		8.18					13.32	13.32	16.12	16.57	◀ 17.44	◀ 18.44	13.54
Grundelsberg	6.14		8.19					13.34	13.34	16.13	16.58	◀ 17.45	◀ 18.45	13.56
Echerschwang Abzw.	6.15		8.20					13.35	13.35	16.14	16.59	◀ 17.46	◀ 18.46	13.57
Lechbruck Altersheim	6.16		8.21					13.36	13.36	16.15	17.00	◀ 17.47	◀ 18.47	13.58
Lechbruck Unteres Dorf	6.17	7.35	8.22					13.37	13.37	16.16	17.01	◀ 17.48	◀ 18.48	13.59
Lechbruck Rathaus	**6.19**	**7.36**	**8.24**					**13.39**	**13.39**	**16.18**	**17.03**	**◀ 17.50**	**◀ 18.50**	**14.01**
Anschlußhinweis														
Bus nach Füssen ab	*6.49*		*8.30*					*13.50*		*16.25*		*18.05*		*14.20*
Lechbruck Gründl ab	6.20		8.25					13.40	13.40	16.19	17.04			14.02
Prem Angerweg	6.21		8.26					13.43	13.43	16.20	17.05			14.03
Prem Bergblick										16.21	17.06			14.04
Prem Post										16.22	17.07			14.07
Prem Helmau										16.24	17.09			14.09
Gründl Abzw. Prem										16.25	17.10			14.10
Steingaden Vordergründl										16.26	17.11			14.12
Steingaden Karlsebene										16.27	17.12			14.13
Steingaden Urspring ↓										16.28	17.13			14.14
Steingaden Feuerwehrhaus an										**16.32**	**17.18**			**14.17**

Erläuterungen :
S = Montag - Freitag an Schultagen
F = Montag bis Freitag an schulfreien Tagen

S84= Montag, Mittwoch und Freitag an Schultagen
♿ = behindertengerechter Bus (soweit betrieblich möglich, ohne Gewähr)

◀ = hält nur zum Aussteigen
99 = fährt Haltestellen in anderer Reihenfolge an

9821 Steingaden - Prem - Lechbruck - Schongau

DB RVO

Regionalverkehr Oberbayern GmbH, Niederlassung Werdenfels, Weilheim, Tel.: (08 81) 92 47 70, www.dbregiobus-bayern.de

Am 24. und 31.12. Betrieb wie Samstag.
An Sonn- und Feiertagen kein Betrieb. Am Buß- und Bettag Betrieb nach Ferienfahrplan.

	Montag - Freitag													Samstag	
Linie	9821	9821	9821	9821	9821		9821	72	9821		72	9821		9821	
Fahrtnummer	002	004	906	904	006		008	911	010		925	012		602	
Haltestellen	S		S	S			S ♿	S			N	♿			
Steingaden Feuerwehrhaus ab												**16.33**		**6.50**	
Steingaden Urspring												16.35		6.53	
Steingaden Karlsebene												16.36		6.54	
Steingaden Vordergründl												16.37		6.55	
Prem Angerweg		6.22			8.27				13.45			16.41		6.58	
Prem Bergblick					8.28				13.46			16.42		6.58	
Prem Post		6.24			8.29				13.47			16.45		6.59	
Prem Helmau		6.26			8.31				13.49			16.47		7.01	
Lechbruck Gründl		6.27			8.32				13.50			16.49		7.02	
Anschlußhinweis															
Bus aus Füssen an		*6.27*			*8.14*			*13.29*	*13.29*		*15.28*	*16.38*			
Lechbruck Rathaus ab		**6.29**			**8.36**			**13.29**	**13.54**		**15.34**	**16.55**		**7.03**	
Lechbruck Unteres Dorf		6.31			8.38			13.31	13.56		15.36	16.57		7.04	
Lechbruck Altersheim		6.32			8.39				13.57			16.58		7.05	
Echerschwang Abzw.		6.33			8.40				13.58			16.59		7.06	
Grundelsberg		6.35			8.41				13.59			17.00		7.07	
Ried (Gde. Bernbeuren)		6.37			8.42				14.00			17.02		7.08	
Bernbeuren Füssener Straße	**5.39**	**6.40**	**6.42**		**8.43**			**13.46**	**14.01**		**15.51**	**17.03**		**7.09**	
Bernbeuren Schnitzer	5.40	6.42	6.46		8.44		12.35		14.02			17.04		7.10	
Bernbeuren Schongauer Str.	5.41	6.43			8.45		12.36		14.03			17.05		7.11	
Haslacher See	5.42	6.44			8.46		12.38		14.04			17.06		7.12	
Haslach Abzw.	5.43	6.45			8.47		12.40		14.05			17.07		7.13	
Bernried (Gde. Burggen)				6.47											
Tannenberg				6.49											
Burggen Dorfbrunnen	**5.46**	**6.48**		**6.53**	**8.50**		**12.43**		**14.08**			**17.10**		**7.16**	
Haus Fichtl	5.48	6.50			8.52		12.45		14.10			17.12		7.17	
Tannenberg Abzw.	5.49	6.52			8.53		12.46		14.11			17.14		7.18	
B 472 Abzw. Burggen	5.50	6.56			8.54		12.48		14.12			17.15		7.19	
Schongau Äußerer Westen		6.58			8.56		12.50		14.14			17.17			
Schongau Kreisverkehr		7.00			8.58		12.52		14.16			17.19			
Schongau Rößlekeller		7.02			8.59		12.53		14.17			17.20			
Schongau Marktoberdorfer Str.	6.19	7.07		7.20	9.00		12.54		14.18			17.21		7.47	
Schongau Lechenbauerstraße			7.05												
Schongau Spinne	6.20	7.08			9.02		12.55		14.20			17.22		7.48	
Schongau Rathaus					◖ 9.04				14.22					7.51	
Schongau Bahnhof an	**6.24**	**7.13**			**9.08**				**14.26**			**17.25**		**7.55**	
Anschlußhinweis															
Zug nach Weilheim ab	*6.33*	*7.30*												*8.06*	

Erläuterungen :

S = Montag - Freitag an Schultagen
N = Montag - Donnerstag an Schultagen

♿ = behindertengerechter Bus (soweit betrieblich möglich, ohne Gewähr)

◖ = hält nur zum Aussteigen

9822 Schongau - Peiting - Rottenbuch - Echelsbacher Brücke - Steingaden

DB RVO

Regionalverkehr Oberbayern GmbH, Niederlassung Werdenfels, Weilheim, Tel.: (08 81) 92 47 70, www.dbregiobus-bayern.de

Am 24. und 31.12. Betrieb wie Samstag. Am Buß- und Bettag Betrieb nach Ferienfahrplan.
Weitere Fahrten zwischen Schongau und Peiting siehe Linie 9656, Rottenbuch und E.-Brücke/Steingaden Linie 9651.

	Montag - Freitag																									Samstag					Sonntag
Linie	9822	9822	9822	9822	73	9822	9606	9822	9822	9822	9822	9822	9822	9822	9651	9822	9822	9822	9822	9822	9822	9822	73	9822	9822	9822	73	9822	9822	9822
Fahrtnummer	001	021	037	003	018	007	015	029	005	011	015	031	013	917	025	125	025	009	035	033	017	019	028	027	601	603	618	805	611	805
Haltestellen	♿	S ♿	S ♿	♿		F ♿		S	S	F ♿	S ♿	F ♿	S ♿	S	S	F ♿	N ♿	S	F ♿	S	N	♿	♿				♿			
Schongau Berufsschule ab																				15.55										
Schongau Rathaus				8.25		10.00		10.45	12.03	12.07		13.02	13.03			13.45	14.30	15.20	15.50		16.30	17.30		18.10		8.25			12.10	
Schongau Europaplatz																	14.34	15.24												
Schongau Bahnhof	**5.55**	**6.05**	**6.18**	**8.30**		**10.05**		**10.50**	**12.08**	**12.12**	**13.02**	**13.06**	**13.08**	**13.13**		**13.50**	**14.38**	**15.28**	**15.55**	**16.00**	**16.39**	**17.34**		**18.14**	**5.45**	**8.30**		**9.35**	**12.15**	**9.35**
Schongau Volksfestplatz									12.13		13.07		13.11	13.18			14.40	15.30			16.40									
Schongau Peitinger Straße	5.57	6.06	6.19	8.31		10.06		10.52	12.14	12.13	13.08	13.08	13.12			13.51	14.41	15.31	15.57		16.42	17.36		18.16	5.47	8.31		9.36	12.16	9.36
Peiting Schongauer Straße	5.59	6.08	6.21	8.33		10.08		10.54	12.16	12.15	13.10	13.10	13.14	13.19		13.53	14.42	15.32	15.59		16.44	17.38		18.18	5.49	8.33		9.38	12.18	9.38
Peiting Obere Straße	6.00	6.10	6.22	8.35		10.10		10.55	12.17	12.17	13.11	13.11	13.17	13.19		13.54	14.43	15.33	16.00		16.45	17.39		18.19	5.51	8.35		9.40	12.20	9.40
Peiting Meierstraße	6.01	6.11	6.23	8.36		10.11		10.56	12.18	12.18	13.12	13.12		13.20		13.55	14.44	15.34	16.01		16.46	17.40		18.20	5.52	8.36		9.41	12.21	9.41
Peiting Bergstraße													13.20																	
Peiting Azamstraße	**6.02**	**6.12**	**6.24**	**8.37**		**10.12**		**10.59**	**12.20**	**12.19**	**13.15**	**13.15**		**13.22**		**13.56**	**14.45**	**15.35**	**16.03**		**16.48**	**17.41**		**18.21**		**8.37**		**9.42**	**12.22**	**9.42**
Peiting V-Markt	6.04	6.14	6.26	8.39		10.14			12.22	12.21				13.24		13.58	14.47	15.37							5.54	8.39		9.44	12.24	9.44
Peiting Kapelle								11.00			13.16	13.16							16.04		16.49	17.42		18.22						
Peiting Bahnhof Ost								11.01			13.17	13.17							16.05		16.50	17.43		18.23						
Peiting Schönriedlstraße								11.02			13.18	13.18							16.06		16.51	17.44		18.24						
Peiting Gewerbegebiet Süd								11.03			13.19	13.19							16.07		16.52	17.45		18.25						
Kurzenried													13.22																	
Lamprecht													13.23																	
Kellershof													13.24																	
Butzau													13.26																	
Unterengen													13.27																	
Illgen													13.29																	
Staltannen													13.31																	
Lauterbach													13.33																	
Peiting Ramsau	6.06	6.16	6.28	8.41		10.16		11.04	12.24	12.23	13.20	13.20		13.27		14.00	14.48	15.38	16.08		16.53	17.46		18.26	5.56	8.41		9.46	12.26	9.46
Schnaidberg	6.10	6.20	6.30	8.45		10.20		11.08	12.28	12.27	13.24	13.24		13.31		14.02	14.51	15.41	16.12		16.57	17.50		18.30	5.59	8.45		9.50	12.30	9.50
Krummengraben	6.11	6.21	6.31	8.46		10.21		11.09	12.29	12.28	13.25	13.25		13.32		14.03	14.52	15.42	16.13		16.58	17.51		18.31	6.00	8.46		9.51	12.31	9.51
Schmauzenberg	6.12	6.22	6.32	8.47		10.22		11.10	12.30	12.29	13.26	13.26		13.33		14.04	14.53	15.43	16.14		16.59	17.53		18.33	6.01	8.47		9.52	12.32	9.52
Moos (b. Rottenb.)	6.13	6.23	6.33	8.48		10.23		11.11	12.31	12.30	13.27	13.27		13.35		14.05	14.54	15.44	16.16		17.00	17.55		18.35	6.02	8.48		9.53	12.33	9.53
Rottenbuch Alte Post	**6.15**	**6.25**	**6.35**	**8.50**		**10.25**		**11.13**	**12.34**	**12.32**	**13.29**	**13.29**		**13.37**	**13.37**	**14.07**	**14.55**	**15.45**	**16.19**		**17.02**	**17.56**		**18.36**	**6.04**	**8.50**		**9.55**	**12.35**	**9.55**
Rottenbuch Campingplatz	6.16	6.26	6.36	8.51		10.26		11.14			13.31	13.31		13.39	13.39	14.08	14.56	15.46	16.21		17.04	17.57		18.37		8.51		9.56		9.56
Achen (Gde. Rottenbuch) ↓	6.17	6.27	6.37	8.52		10.27		11.15			13.33	13.33		13.40	13.40	14.09	14.57	15.47	16.23		17.06	17.58		18.38		8.52		9.57		9.57
Echelsbacher Brücke an	**6.18**	**6.29**	**6.39**	**8.54**		**10.29**		**11.17**			**13.35**	**13.35**		**13.42**	**13.42**	**14.11**	**14.59**	**15.49**	**16.25**		**17.08**	**17.59**		**18.39**		**8.54**		**9.59**		**9.59**
Anschlußhinweis																														
Bus nach Garmisch-Partenk. ab	*6.19*	*6.33*		*9.00*		*10.35*		*11.20*			*14.00*	*14.00*		*14.00*	*14.00*		*15.11*		*16.35*		*17.15*	*18.08*				*9.00*		*10.00*		*10.00*
Echelsbacher Brücke ab	**6.18**				**9.00**		**10.56**				**13.35**				**13.45**			**15.50**			**17.15**		**18.08**	**18.39**			**9.00**			
Schwaigsee	6.21				9.02		10.58				◖13.38				13.47			15.53			17.18		18.11	18.40			9.02			
Wildsteig	6.23				9.04		11.00				◖13.40				13.49			15.55			17.21		18.13	18.42			9.04			
Wildsteig Seemühle	6.24				9.05		11.01								13.50						17.22		18.14	18.43			9.05			
Kohlhofen Abzw. Wieskirche	6.27				9.07		11.03								13.52						17.25		18.16	18.46			9.07			
Steingaden Ammergauer Str.	6.29				9.09		11.14								14.03						17.27		18.18	18.49			9.09			
Steingaden Siedlung													13.35																	
Steingaden Feuerwehrhaus	**6.31**				**9.12**		**11.17**						**13.37**		**14.07**						**17.30**		**18.19**	**18.50**			**9.12**			
Steingaden Urspring ↓													◖13.41																	
Steingädele an													◖13.43																	

Erläuterungen :
S = Montag - Freitag an Schultagen
F = Montag bis Freitag an schulfreien Tagen
N = Montag - Donnerstag an Schultagen
♿ = behindertengerechter Bus (soweit betrieblich möglich, ohne Gewähr)
◖ = hält nur zum Aussteigen

9822 Steingaden - Echelsbacher Brücke - Rottenbuch - Peiting - Schongau

DB RVO

Regionalverkehr Oberbayern GmbH, Niederlassung Werdenfels, Weilheim, Tel.: (08 81) 92 47 70, www.dbregiobus-bayern.de

Am 24. und 31.12. Betrieb wie Samstag. Am Buß- und Bettag Verkehr wie an schulfreien Tagen.
Weitere Fahrten zwischen Peiting und Schongau siehe Linie 9656, Steingaden/E.-Brücke und Rottenbuch Linie 9651.

	Montag - Freitag																						Samstag				Sonntag
Linie	72	9822	9822	9822	9822	9822	9822	73	9822	9822	9822	9651	9822	9822	9822	9822	9822	9822	9822	9822	73	9822	73	9822	9822	9822	9822
Fahrtnummer	901	006	106	036	040	902	002	017	010	008	014	014	016	020	018	118	026	004	022	024	023	028	617	610	642	806	806
Haltestellen	S	S	F	S ♿	S ♿	S ♿	S ♿			F	♿	♿		S ♿	S ♿	F ♿	N ♿	N	F ♿		♿	♿				✶	
Steingädele ab	6.18																										
Steingaden Urspring	6.20																										
Steingaden Feuerwehrhaus	**6.22**	**6.33**	**6.33**	**6.40**				**8.45**		**11.20**		**12.10**			**13.57**					**17.20**	**17.49**		**8.45**				
Steingaden Ammergauer Str.		6.34	6.34					8.47				12.11			13.59						17.50		8.47				
Steingaden Siedlung				6.42						11.21										17.21							
Lauterbach				6.43						11.22										17.22							
Staltannen				6.45						11.24										17.24							
Illgen				6.48						11.26										17.26							
Butzau				6.50						11.28										17.28							
Kellershof				6.52						11.30										17.30							
Lamprecht				6.53						11.31										17.31							
Kurzenried				6.54						11.32										17.32							
Kohlhofen Abzw. Wieskirche		6.36	6.36					8.50				12.22			14.02						17.52		8.50				
Wildsteig Seemühle		6.38	6.38					8.52				12.24			14.04						17.54		8.52				
Wildsteig		6.40	6.40					8.53				12.26			14.06			15.58			17.55		8.53				
Schwaigsee		6.42	6.42					8.55				12.28			14.09			16.01			17.57		8.55				
Echelsbacher Brücke an		**6.45**	**6.45**					**8.57**				**12.30**			**14.13**			**16.05**			**17.59**		**8.57**				
Anschlußhinweis																											
Bus aus Garmisch-Partenk. an					*7.01*		*7.15*		*8.58*		*11.53*			*13.24*	*14.19*	*14.19*			*16.28*			*17.56*		*8.56*		*18.56*	*18.56*
Echelsbacher Brücke ab		**6.47**	**6.47**		**7.02**		**7.15**		**9.00**		**11.54**	**12.30**		**13.50**	**14.20**	**14.20**	**15.20**	**16.05**	**16.30**			**18.10**		**9.00**		**18.57**	**18.57**
Schönberg Süd																			16.33								
Schönberg Ort																			16.35								
Böbing																			◖16.41								
Pischlach																			16.43								
Wimpes																			16.44								
Ammermühle																			16.46								
Rottenbuch Klosterhof																			16.48								
Achen (Gde. Rottenbuch)		6.48	6.48		7.03		7.16		9.01		11.55	12.31		13.51	14.21	14.21	15.21	16.06				18.11		9.01		18.58	18.58
Rottenbuch Campingplatz		6.49	6.49		7.04		7.17		9.02		11.56	12.32		13.52	14.22	14.22	15.22	16.07				18.12		9.02		18.59	18.59
Rottenbuch Alte Post		**6.51**	**6.51**		**7.05**		**7.19**		**9.04**		**11.58**	◖**12.34**	**12.35**	**13.54**	**14.24**	**14.24**	**15.24**	**16.09**	**16.51**			**18.14**		**9.04**	**12.37**	**19.01**	**19.01**
Moos (b. Rottenb.)		6.52	6.52		7.06		7.20		9.05		11.59		12.36	13.55	14.25	14.25	15.25	16.10	16.52			18.15		9.05	12.38	19.02	19.02
Schmauzenberg		6.53	6.53		7.07		7.21		9.06		12.00		12.37	13.56	14.26	14.26	15.26	16.11	16.53			18.16		9.06	12.39	19.03	19.03
Krummengraben		6.54	6.54		7.08		7.22		9.07		12.01		12.38	13.57	14.27	14.27	15.27	16.12	16.54			18.17		9.07	12.41	19.04	19.04
Schnaidberg		6.56	6.56		7.09		7.24		9.08		12.02		12.39	13.58	14.28	14.28	15.28	16.13	16.55			18.18		9.08	12.42	19.05	19.05
Peiting Ramsau		7.00	7.00		7.12		7.28		9.11		12.05		12.42	14.01	14.32	14.32	15.31	16.16	16.58			18.20		9.11	12.44	19.07	19.07
Peiting Bergstraße				6.58		7.22				11.34										17.34							
Peiting V-Markt					7.13		7.30				12.06		12.43	14.02	14.34	14.34	15.32	16.17	16.59			18.21				19.08	19.08
Peiting Mittelschule							7.32																				
Peiting Gewerbegebiet Süd		7.03	7.03						9.12															9.12	12.45		
Peiting Schönriedlstraße		7.04	7.04						9.13															9.13	12.46		
Peiting Bahnhof Ost		7.05	7.05						9.15															9.15	12.48		
Peiting Kapelle		7.05	7.05						9.16															9.16	12.49		
Peiting Azamstraße		**7.06**	**7.06**						**9.17**															**9.17**	**12.50**		
Peiting Meierstraße		7.08	7.08		7.15		7.34		9.19		12.07		12.44	14.04	14.36	14.36	15.34	16.19	17.01			18.23		9.19	12.52	19.10	19.10
Peiting Obere Straße		7.08	7.08	7.00	7.15	7.24	7.36		9.20	11.36	12.08		12.45	14.04	14.36	14.36	15.34	16.20	17.02	17.36		18.24		9.20	12.53	19.11	19.11
Peiting Schongauer Straße		7.09	7.09	7.02	7.16	7.26	7.39		9.21	11.39	12.09		12.46	14.05	14.37	14.37	15.35	16.21	17.03	17.39		18.25		9.21	12.54	19.12	19.12
Schongau Peitinger Straße		7.11	7.11	7.05	7.17	7.28	7.42		9.23	11.42	12.11		12.48	14.07	14.39	14.39	15.37	16.23	17.05	17.42		18.27		9.23	12.56	19.14	19.14
Schongau Volksfestplatz		7.13	7.13	7.08	7.21																						
Schongau Bahnhof an		**7.15**	**7.15**	◖ **7.10**	◖ **7.23**		**7.44**		**9.25**	**11.44**	**12.13**		**12.50**	**14.09**	**14.41**	**14.41**	◖**15.39**	**16.25**	**17.07**	**17.44**		**18.29**		**9.25**	**12.58**	**19.16**	**19.16**
Schongau Bahnhof ab							**7.54**		**9.25**		**12.13**				**14.41**	**14.41**	◖**15.39**	**16.25**		**17.44**		**18.29**		**9.25**		**19.16**	**19.16**
Schongau Berufsschule							7.58																				
Schongau Rathaus						◖ 8.01			9.30		12.17				14.45	14.45		16.28		17.48		18.33		9.30		19.20	19.20
Schongau Spinne																	◖15.41										
Schongau Marktoberdorfer Str. an						7.35											◖15.42										

Erläuterungen :
S = Montag - Freitag an Schultagen
F = Montag bis Freitag an schulfreien Tagen
N = Montag - Donnerstag an Schultagen
♿ = behindertengerechter Bus (soweit betrieblich möglich, ohne Gewähr)
◖ = hält nur zum Aussteigen
✶ = nicht am 24. und 31.12.

9824 Landsberg - Fuchstal - Denklingen - Schongau

DB RVO

Regionalverkehr Oberbayern GmbH, Niederlassung Werdenfels, Weilheim, Tel.: (08 81) 92 47 70, www.dbregiobus-bayern.de

Am 24. und 31.12. Betrieb wie Samstag
An Sonn- und Feiertagen kein Betrieb. Am Buß- und Bettag Betrieb nach Ferienfahrplan.
Weitere Fahrten zwischen Hohenfurch und Schongau siehe Linie 9659.

	Montag - Freitag															Samstag			
Linie	9824	9824	9824	9824	9824	9824	9834	9824	9824	9824	9824	9824	9824	9824	9824	9824	9824	9824	9824
Fahrtnummer	004	904	106	006	008	010	116	002	012	014	016	022	024	224	124	602	618	620	604
Haltestellen		S	F ♿	S ♿	♿	S	S	S ♿					N	S4	F	♿	♿	♿	W ♿
Landsberg Adlerstraße ab							13.02												
Anschlußhinweis																			
Zug aus Augsburg an	*5.56*		*7.56*	*7.56*		*11.56*			*13.56*			*16.56*	*17.56*	*17.56*	*17.56*	*7.56*		*12.56*	*14.56*
Landsberg Bahnhof/ZOB ab	6.17		8.20	8.20	10.55	12.20			14.20	15.35	16.30	17.20	18.20	18.20	18.20	8.20	8.45	13.20	15.20
Landsberg Katharinenstraße	6.19		8.22	8.22	10.57	12.22	13.12		14.22	15.37	16.32	17.22	18.22	18.22	18.22	8.22	8.47	13.22	15.22
Landsberg Erpftinger Straße	6.20		8.23	8.23	10.58	12.23			14.23	15.39	16.33	17.23	18.23	18.23	18.23	8.23	8.48	13.23	15.23
Landsberg Dittel	6.21		8.24	8.24	10.59	12.24			◖ 14.24	15.40	16.34	17.24	18.24	18.24	18.24	8.24	8.49	13.24	15.24
Erpfting Ellighofer Straße	**6.24**		**8.27**	**8.27**	**11.02**	**12.27**			**◖ 14.27**	**15.43**	**16.37**	**17.27**	**18.27**	**18.27**	**18.27**	**8.27**	**8.52**	**13.27**	**15.27**
Ellighofen	6.26		8.29	8.29	11.04	12.29			◖ 14.29	15.45	16.39	17.29	18.29	18.29	18.29	8.29	8.54	13.29	15.29
Unterdießen	6.28		8.31	8.31	11.06	12.31			◖ 14.31	15.48	16.41	17.31	18.31	18.31	18.31	8.31	8.56	13.31	15.31
Oberdießen	6.30		8.33	8.33	11.07	12.33			◖ 14.33	15.50	16.43	17.33	18.33	18.33	18.33	8.33	8.58	13.33	15.33
Asch Feuerwehrhaus	**6.34**		**8.37**	**8.37**	**11.11**	**12.37**			**◖ 14.37**	**15.54**	**16.47**	**17.37**	**18.37**	**18.37**	**18.37**	**8.37**	**9.02**	**13.37**	**15.37**
Leeder Schule/Sportanlage	6.36		8.39	8.39	11.13	12.39			◖ 14.39	15.56	16.49	17.39	18.39	18.39	18.39	8.39	9.04	13.39	15.39
Leeder Nord	6.38		8.41	8.41	11.15	12.41			◖ 14.41	15.58	16.51	17.41	18.41	18.41	18.41	8.41	9.06	13.41	15.41
Leeder Süd	6.40		8.42	8.42	11.16	12.42	13.39		◖ 14.42	15.59	16.52	17.42	18.42	18.42	18.42	8.42	9.07	13.42	15.42
Denklingen Siedlung	6.42	6.42	8.44	8.44	11.18	12.44	13.41		◖ 14.45	16.02	16.54	17.44	18.44	18.44	18.44	8.44	9.09	13.44	15.44
Denklingen Schule					11.20		13.42												
Denklingen Rathausplatz	**6.44**	**6.44**	**8.46**	**8.46**	**11.23**	**12.46**	**13.43**		**◖ 14.47**	**16.04**	**16.58**	**17.46**	**18.46**	**18.46**	**18.46**	**8.46**	**9.11**	**13.46**	**15.46**
Denklingen Hirschvogel Betrieb	6.47	6.47		8.48	11.26					16.08	17.02								
Denklingen Hirschvogel Verwaltung	6.48	6.48		8.49	11.27					16.10	17.04								
Epfach	6.58	7.00		8.56	11.34			13.50		16.15	17.11	17.53	18.53				9.18	13.53	
Forchau Abzw.	7.00	7.02		8.58	11.36			13.52		16.19	17.13	17.55	18.55				9.20	13.55	
Kinsau	7.05	7.05		9.01	11.39			13.56		16.22	17.16	17.58	18.58				9.23	13.58	
B 17 Abzw. Kinsau	7.07	7.07		9.03	11.41			13.58		16.24	17.18		19.00				9.25	14.00	
Hohenfurch B 17	**7.11**	**7.10**		**9.07**	**11.45**			**14.01**		**16.27**	**17.21**		**19.04**				**9.29**	**14.04**	
Schongau Kreiskrankenhaus				9.10	11.48					16.30			19.07				9.32	14.07	
Schongau Kreiskrankenhaus Abzw.	7.15	7.12		9.11	11.49			14.03		16.31	17.24		19.08				9.33	14.08	
Schongau Adalbert-Keis-Str.	7.17	7.13		9.12	11.50			14.04		16.32	17.25		19.09				9.34	14.09	
Schongau Europaplatz		7.13		9.12	11.50			14.05					19.09				9.34	14.09	
Schongau Augsburger Str. ↓		7.14		9.13	11.51			14.06					19.10				9.35	14.10	
Schongau Rathaus an				**9.17**	**11.55**			**◖ 14.09**					**19.14**						
Schongau Bahnhof an	**◖ 7.20**			**9.21**	**11.59**			**◖ 14.13**		**16.35**	**17.29**		**19.18**				**9.39**	**14.14**	
Anschlußhinweis																			
Zug nach Weilheim ab	*7.30*				*12.06*					*17.06*							*10.06*		
Schongau Spinne ab	◖ 7.25																		
Schongau Marktoberdorfer Str. an	◖ 7.30																		

Erläuterungen :
S = Montag - Freitag an Schultagen
F = Montag bis Freitag an schulfreien Tagen
N = Montag - Donnerstag an Schultagen
S4 = Freitag an Schultagen
W = Samstag, nicht 24. und 31. Dezember
♿ = behindertengerechter Bus (soweit betrieblich möglich, ohne Gewähr)
◖ = hält nur zum Aussteigen

9824 Schongau - Denklingen - Fuchstal - Landsberg

DB RVO

Regionalverkehr Oberbayern GmbH, Niederlassung Werdenfels, Weilheim, Tel.: (08 81) 92 47 70, www.dbregiobus-bayern.de

Am 24. und 31.12. Betrieb wie Samstag
An Sonn- und Feiertagen kein Betrieb. Am Buß- und Bettag Betrieb nach Ferienfahrplan.
Weitere Fahrten zwischen Schongau und Hohenfurch siehe Linie 9659.

	Montag - Freitag																	Samstag			
Linie	9824	9824	9824	9824	9824	9824	9824	9824	9824	9824	9824	9824	9659	9824	9824	9824	9824	9824	9824	9824	9824
Fahrtnummer	003	025	005	001	007	009	021	918	019	119	111	011	014	015	115	215	017	619	601	623	603
Haltestellen		S	S 2 ♿ 99 F ♿ 99		S ♿	F	S ♿	S	S ♿	F	F	S	F ♿	N ♿	F	S4		♿	♿	♿	W ♿
Anschlußhinweis																					
Zug aus Weilheim an				*7.20*	*7.20*		*11.52*		*12.52*	*12.52*	*14.52*	*14.52*	*16.52*	*16.52*						*11.52*	
Schongau Bahnhof ab	**5.05**	**6.16**	**6.52**	**7.24**	**7.35**		**12.05**		**13.03**	**13.10**	**15.20**	**15.20**	**17.00**	**17.05**				**7.40**		**12.00**	
Schongau Rathaus				**7.20**	**7.39**		**12.09**			**13.15**			**17.04**	**17.09**				**7.44**		**12.04**	
Schongau Lechenbauerstraße							12.15	12.57	13.09												
Schongau Augsburger Str.	5.07	6.18			7.42		12.18	12.58	13.12	13.17	15.24	15.26	17.07	17.15				7.47		12.07	
Schongau Europaplatz	5.08	6.19			7.43		12.19		13.13	13.18	15.25	15.27	17.08	17.16				7.48		12.08	
Schongau Adalbert-Keis-Str.	5.09	6.20	6.54	7.27	7.44		12.20		13.14	13.19	15.26	15.28	17.09	17.17				7.49		12.09	
Schongau Kreiskrankenhaus Abzw.	5.10	6.21	6.55	7.28	7.45		12.21		13.15		15.27	15.29									
Schongau Kreiskrankenhaus										13.21			17.11	17.18				7.51		12.11	
Hohenfurch B 17	**5.13**	**6.25**	**6.57**	**7.31**	**7.48**		**12.24**	**13.05**	**13.18**	**13.24**	**15.30**	**15.31**	**17.14**	**17.20**				**7.54**		**12.14**	
Hohenfurch Rathaus								13.07					17.15								
B 17 Abzw. Kinsau	5.16	6.31	7.00	7.35	7.52		◖ 12.28		13.22	13.28	15.34	15.35		17.24				7.58		12.18	
Kinsau	5.18			7.37	7.54		◖ 12.30		13.24	13.30	15.36	15.37		17.26			18.00	8.00		12.20	
Forchau Abzw.	5.21			7.40	7.57		◖ 12.33		13.27	13.33	15.39	15.40		17.29			18.03	8.03		12.23	
Epfach	5.25			7.43	8.00		◖ 12.36		13.30	13.36	15.42	15.43		17.32			18.06	8.06		12.26	
Denklingen Hirschvogel Verwaltung	5.35	◖ 6.36	7.10	7.47	8.05				13.35	13.41	15.47	15.48									
Denklingen Hirschvogel Betrieb	5.37	◖ 6.37	7.09	7.48	8.06				13.36	13.42	15.48	15.49									
Denklingen Rathausplatz	**5.41**		**7.08**	**7.52**	**8.10**	**8.50**	**◖ 12.43**		**13.41**	**13.47**	**15.52**	**15.53**		**17.37**	**17.45**	**17.45**	**18.13**	**8.13**	**9.13**	**12.33**	**15.47**
Denklingen Kapelle	5.42	◖ 6.38		7.53	8.11				13.42	13.48	15.53	15.54		17.38	17.46	17.46	18.14	8.14	9.14	12.34	15.48
Denklingen Siedlung	5.43	◖ 6.40		7.54	8.12	8.52			13.43	13.49	15.54	15.55		17.39	17.47	17.47	18.15	8.15	9.15	12.35	15.49
Leeder Süd	5.46	6.43		7.56	8.14	8.54			13.46	13.51	15.57	15.58		17.41	17.49	17.49	18.17	8.17	9.17	12.37	15.51
Leeder Nord	5.47	6.44		7.57	8.15	8.55			13.48	13.52	15.59	16.00		17.42	17.50	17.50	18.18	8.18	9.18	12.38	15.52
Leeder Schule/Sportanlage	5.49	6.45		7.59	8.17	8.56			13.50	13.54	16.01	16.02		17.44	17.52	17.52	18.20	8.20	9.20	12.40	15.54
Asch Feuerwehrhaus	**5.51**			**8.01**	**8.19**	**8.58**			**13.52**	**13.56**	**16.03**	**16.04**		**17.46**	**17.54**	**17.54**	**18.22**	**8.22**	**9.22**	**12.42**	**15.56**
Oberdießen	5.55	6.51		8.05	8.23	9.00			13.56	14.00	16.08	16.09		17.50	17.58	17.58	18.26	8.26	9.26	12.46	16.00
Unterdießen	5.57	6.53		8.07	8.25	9.02			13.58	14.02	16.10	16.11		17.52	18.00	18.00	18.28	8.28	9.28	12.48	16.02
Friedheim Gewerbegebiet		7.03																			
Ellighofen	6.00			8.09	8.27	9.05			14.00	14.04	16.12	16.13		17.54	18.02	18.02	18.30	8.30	9.30	12.50	16.04
Erpfting Ellighofer Straße	**6.03**			**8.12**	**8.30**	**9.07**			**14.05**	**14.09**	**16.16**	**16.17**		**17.57**	**18.05**	**18.05**	**18.33**	**8.33**	**9.33**	**12.53**	**16.07**
Landsberg Dittel	6.06			8.15	8.33	9.09			14.08	14.12	16.19	16.20		18.00	18.08	18.08	18.36	8.36	9.36	12.56	16.10
Landsberg Erpftinger Straße	6.08			8.16	8.34	9.10			14.09	14.13	16.21	16.22		18.01	18.09	18.09	18.37	8.37	9.37	12.57	16.11
Landsberg Schulzentrum		7.15																			
Landsberg Heilige Engel			◖ 7.38																		
Landsberg Katharinenstraße	6.10	◖ 7.19	◖ 7.42	8.17	8.35	9.12			14.11	14.14	16.22	16.23		18.02	18.10	18.10	18.38	8.38	9.38	12.58	16.12
Landsberg Hauptplatz		◖ 7.23	◖ 7.46																		
Landsberg Münchner Str.		◖ 7.25																			
Landsberg Ziegelanger		◖ 7.27																			
Landsberg Adlerstraße		◖ 7.29																			
Landsberg Berufsschule ↓			7.53																		
Landsberg Bahnhof/ZOB an	**6.15**			**8.19**	**8.38**	**9.16**			**14.16**	**14.17**	**16.25**	**16.26**		**18.05**	**18.13**	**18.13**	**18.41**	**8.41**	**9.41**	**13.01**	**16.15**
Anschlußhinweis																					
Zug nach Augsburg ab	*6.34*				*9.05*						*16.34*	*16.34*					*19.05*	*9.05*	*10.05*	*13.05*	

Erläuterungen :

S = Montag - Freitag an Schultagen
F = Montag bis Freitag an schulfreien Tagen
N = Montag - Donnerstag an Schultagen
S4 = Freitag an Schultagen
W = Samstag, nicht 24. und 31. Dezember
2 = fährt über die B 17 (siehe Linie 9834)
♿ = behindertengerechter Bus (soweit betrieblich möglich, ohne Gewähr)
◖ = hält nur zum Aussteigen
99 = fährt Haltestellen in anderer Reihenfolge an

9826 Schongau - Herzogsägmühle - Birkland - Apfeldorf

Enzian Bustouristik GmbH & Co. KG, Storferwiesen 5, 86956 Schongau, Telefon (0 88 61) 25 45 200

Am 24. und 31.12. Betrieb wie Samstag
An Sonn- und Feiertagen kein Betrieb. Am Buß- und Bettag Betrieb nach Ferienfahrplan.
♿ Auf dieser Linie werden behindertengerechte Niederflurbusse eingesetzt (soweit betrieblich möglich)

	Montag - Freitag												Samstag						
Fahrtnummer	101	001	003	005	007	109	009	011	013	015	017	019	601	603	605	607	609	611	613
Haltestellen	F 99	S 99				F 99	S 99			S 99			99					99	
Schongau Europaplatz ab			7.22				13.00			16.22									
Schongau Rathaus			2 7.25	2 8.28	11.33	2 12.30	12.50	14.57	15.30	16.18	16.30	2 17.30	7.55	8.55	9.28	9.55	10.55	11.55	12.55
Schongau Lechenbauerstraße							12.58			16.15									
Schongau V-Markt														8.58		9.58	10.58	11.58	12.58
Schongau Bahnhof	6.17	6.17	1 7.27	8.30	11.35	12.33	1 13.02	1 15.00	15.33	16.23	16.33	17.33	1 8.00	1 9.00	1 9.30	1 10.00	1 11.00	1 12.00	1 13.00
Schongau Peitinger Straße	6.18	6.18	7.31	8.32	11.36	12.35		15.02	15.34		16.34	17.34	8.01	9.01	9.32	10.01	11.01	12.01	13.01
Schongau Märchenwald	6.22	6.22	7.36	8.36	11.39	12.38	13.05	15.07	15.37	16.26	16.37	17.37	8.02	9.03	9.34	10.03	11.03	12.02	13.03
Schongau Birkländer Straße			7.37	8.37	11.40		13.06	15.08	15.38	16.27	16.38	17.38	8.03	9.04	9.35	10.04	11.04	12.03	13.04
Herzogsägmühle Kirche/Siedlung	6.26	6.26	7.39	8.39	11.43	12.42	13.09	15.10	15.40	16.32	16.40	17.40	8.06	9.06	9.36	10.06	11.06	12.06	13.06
Herzogsägmühle Verwaltung	6.25	6.25	7.40	8.40	11.44	12.41	13.08	15.11	15.41	16.30	16.41	17.41	8.05	9.07	9.40	10.07	11.07	12.05	13.07
Herzogsägmühle Wanderhofstr.	6.24	6.24	7.41	8.41	11.45	12.40	13.07	15.12	15.42	16.29	16.42	17.42	8.04					12.04	13.08
Birkland Säge						12.47	13.14			◖16.35			8.11					12.11	
Birkland Ried	6.33	6.33				12.49	13.16			◖16.37			8.13					12.13	
Birkland Aich						12.50	13.17			◖16.39			8.14					12.14	
Birkland Eselsberg							13.18			◖16.40									
Apfeldorf Wies						12.52	13.19			◖16.43			8.16					12.16	
Apfeldorf Klaft						12.53	13.20			◖16.44			8.17					12.17	
Oberapfeldorf						12.55	13.22			◖16.46									
Apfeldorf Mitte						12.56	13.24			◖16.47			8.20					12.20	
Apfeldorf Schwaller/Kastanienplatz ▼							13.25			◖16.48									
Apfeldorfhausen an		6.44					◖13.33			◖16.50									

Erläuterungen :

S = Montag - Freitag an Schultagen
F = Montag - Freitag an schulfreien Tagen

1 = Anschluss Zug nach/von Weilheim
2 = Anschluss Stadtbus

◖ = hält nur zum Aussteigen
99 = fährt Haltestellen in anderer Reihenfolge an

9826 Apfeldorf - Birkland - Herzogsägmühle - Schongau

Enzian Bustouristik GmbH & Co. KG, Storferwiesen 5, 86956 Schongau, Telefon (0 88 61) 25 45 200

Am 24. und 31.12. Betrieb wie Samstag
An Sonn- und Feiertagen kein Betrieb. Am Buß- und Bettag Betrieb nach Ferienfahrplan.
♿ Auf dieser Linie werden behindertengerechte Niederflurbusse eingesetzt (soweit betrieblich möglich)

	Montag - Freitag											Samstag						
Fahrtnummer	002	102	004	006	008	110	010	012	014	018	020	602	604	606	608	610	612	614
Haltestellen	S	F				F	S											
Apfeldorfhausen ab	6.44																	
Apfeldorf Schwaller/Kastanienplatz	6.48						13.37											
Apfeldorf Mitte	6.50	6.50				12.56	13.38					8.25					12.25	
Oberapfeldorf	6.51	6.51				12.57	13.39					8.26					12.26	
Apfeldorf Klaft	6.54	6.54				12.59	13.41					8.28					12.28	
Apfeldorf Wies	6.56	6.56				13.00	13.42					8.29					12.29	
Birkland Aich	6.58	6.58				13.02	13.43					8.31					12.31	
Birkland Ried	7.00	7.00				13.04	13.45					8.33					12.33	
Birkland Säge	7.02	7.02				13.06	13.47					8.35					12.35	
Herzogsägmühle Kirche/Siedlung	7.11	7.11	8.05	8.39	12.13	13.11	13.53	15.10	16.10	17.10	17.40	8.39	9.06	9.39	10.06	11.06	12.39	13.06
Herzogsägmühle Verwaltung	7.12	7.12	8.06	8.40	12.14	13.12	13.54	15.11	16.11	17.11	17.41	8.40	9.07	9.40	10.07	11.07	12.40	13.07
Herzogsägmühle Wanderhofstr.	7.13	7.13	8.07	8.41	12.15	13.13	13.55	15.12	16.12	17.12	17.42	8.41	9.08	9.41	10.08	11.08	12.41	13.08
Schongau Märchenwald	7.15	7.15	8.09	8.43	12.17	13.15	13.57	15.14	16.14	17.14	17.44	8.44	9.12	9.44	10.12	11.12	12.44	13.12
Schongau Peitinger Straße			8.13	8.47	12.21	13.19	14.00	15.18	16.18	17.18	17.48	8.46	9.14	9.46	10.14	11.14	12.46	13.14
Schongau Lechvorstadt			8.14	8.48	12.22		14.01	15.19	16.19	17.19	17.49	8.47	9.16	9.47	10.16	11.16	12.47	13.16
Schongau Bahnhof	1 7.20	1 7.20	8.15	1 8.49	12.23	13.22	14.03	15.20	16.20	17.20	1 17.50	8.50	9.20	9.50	10.20	11.20	12.50	13.20
Schongau V-Markt												8.52	9.22	9.52	10.22	11.22	12.52	
Schongau Europaplatz	7.22	7.22																
Schongau Rathaus an	2 7.25	2 7.25	2 8.18	2 8.52	2 12.25	2 13.25	14.05	2 15.25	2 16.25	2 17.25	2 17.55	8.55	3 9.25	3 9.55	3 10.25	3 11.25	12.55	

Erläuterungen :
S = Montag - Freitag an Schultagen
F = Montag - Freitag an schulfreien Tagen
1 = Anschluss Zug nach/von Weilheim
2 = Anschluss Stadtbus
3 = Anschluss Altenstadt, Schongau-West

9827 Herzogsägmühle - Peiting - Herzogsägmühle

Enzian Bustouristik GmbH & Co. KG, Storferwiesen 5, 86956 Schongau, Telefon (0 88 61) 25 45 200

Am 24. und 31.12. kein Betrieb
Samstag, Sonn- und Feiertag kein Betrieb.
♿ Auf dieser Linie werden behindertengerechte Niederflurbusse eingesetzt (soweit betrieblich möglich)

	Montag - Freitag						
Fahrtnummer	001		003		005		007
Haltestellen							
Herzogsägmühle Kirche/Siedlung ab	6 7.39		6 11.43		6 15.40		6 16.40
Herzogsägmühle Verwaltung	7.40		11.44		15.41		16.41
Herzogsägmühle Wanderhofstr.	7.41		11.45		15.42		16.42
Schongau Märchenwald	7.43		11.48		15.44		16.44
Peiting Schongauer Straße	7.46		11.52		15.47		16.47
Peiting Meierstraße	7.48		11.55		15.49		16.49
Peiting Azamstraße	7.49		11.56		15.51		16.51
Peiting V-Markt	7.51		11.58		15.53		16.53
Peiting Gewerbegebiet Süd	7.53		12.00		15.57		16.57
Peiting Schönriedlstraße	7.54		12.01		15.58		16.58
Peiting Bahnhof Ost	1 7.55		1 12.02		1 15.59		1 16.59
Peiting Azamstraße	7.56		12.03		16.01		17.01
Peiting Meierstraße	7.57		12.04		16.02		17.02
Peiting Schongauer Straße	7.58		12.07		16.04		17.04
Schongau Märchenwald	8.01		12.10		16.07		17.07
Herzogsägmühle Kirche/Siedlung	6 ◖ 8.05		6 ◖ 12.13		6 ◖ 16.10		6 ◖ 17.10
Herzogsägmühle Verwaltung	◖ 8.06		◖ 12.14		◖ 16.11		◖ 17.11
Herzogsägmühle Wanderhofstr. an	◖ 8.07		◖ 12.15		◖ 16.12		◖ 17.12

Erläuterungen :

1 = Anschluss Zug nach/von Weilheim

6 = Anschluss von/nach Schongau

◖ = hält nur zum Aussteigen

Fahrgastschifffahrt auf dem Staffelsee

Erleben Sie bei einer ca. 80-minütigen Rundfahrt auf dem 7,7 km² großen Staffelsee
mit seinen sieben Inseln die Schönheiten der Natur.
Das Fahrgastschiff kann 270 Personen befördern.
Im beheizbaren Salon, welcher sich auch hervorragend für kleine Festlichkeiten
anbietet, befinden sich neben einer Theke und Toilette 100 Sitzplätze.
Gehbehinderte sowie Rollstuhlfahrer können problemlos
über die Bugklappe zusteigen.

Rundfahrten täglich vom 1. April bis 1.November.
Mai bis Oktober alle 5 Rundfahrten
Im April nur 1. - 3. Rundfahrt
Im Oktober 1. – 4. Rundfahrt

Seehausen	11:20	12:30	13:40	14:50	16:00 Uhr
Achele (Murnau)	11:30	12:40	13:50	15:00	16:10 Uhr
Uffing	12:10	13:20	14:30	15:40	16:50 Uhr

Staffelsee Motorschifffahrt GmbH & Co. KG
Im Hinterfeld 8, 82418 Seehausen am Staffelsee

Internet: www.staffelsee.org - Tel.: 08841/ 62 88 33 - Fax 08841/678 998

Angaben unter Vorbehalt. Aktuelle Informationen finden Sie auf unserer Internetseite.

Fahrplan 2022
Schifffahrt Starnberger See

BAYERISCHE SEEN-SCHIFFFAHRT
STARNBERGER SEE

15.04. - 29.04.	30.04. - 03.06.	04.06. - 29.07.	30.07. - 11.09.	12.09. - 03.10.	04.10. – 16.10.
täglich: Schiff-Nr. 2 3	täglich: Schiff-Nr. 1 2 3	täglich: Schiff-Nr. 1 2 3 4 6	täglich: Schiff-Nr 1 2 3 4 5 6	täglich: Schiff-Nr. 2 3 4 zusätzlich an Sa/So/03.10.: 1 (nur Kiosk)	täglich: Schiff-Nr. 2 3

Anschluss von Tutzing in den Süden Richtung Seeshaupt

Anschluss von Tutzing in den Norden Richtung Starnberg

Große Rundfahrt ca. 3 Std. 40 Min.

Nördliche Rundfahrt ca. 1 Std. 45 Min.

Südliche Rundfahrt ca. 1 Std. 30 Min.

Kurzrundfahrt ca. 1 Std.

Kurs	1	2	3	3	4	4	2	1	4	2	3	4	5	6	Kurs
Es fährt Schiff Nummer / Ort (Steg)															Es fährt Schiff Nummer / Ort (Steg)
Starnberg ab	10:15	10:55	11:35		11:45	13:05	13:20	14:30	15:15	15:30		16:30	17:40		**ab Starnberg**
Berg	10:27	11:07	⌇		11:57	13:17	13:32	14:42	15:27	⌇		16:42	17:52		Berg
Leoni	10:37	11:17	⌇		12:07	13:27	13:42	14:52	15:37	⌇		16:52	18:02		Leoni
Possenhofen	10:50	11:30	⌇		12:25	13:45	13:55	15:05	15:55	⌇		17:10	18:20		Possenhofen
Tutzing an	11:14	11:54	12:15				14:19	15:29		16:10					**an Tutzing**
Tutzing ab	11:20		12:20	14:30				15:35			16:15			17:50	**ab Tutzing**
Bernried	11:40		12:40	14:50				15:55			16:35			18:09	Bernried
Seeshaupt	12:03		13:03	15:13				16:18			16:58			18:31	Seeshaupt
Ambach	12:25		13:25	15:35				16:40			17:20			18:53	Ambach
Tutzing an	12:50		13:50	16:00				17:05			17:45			19:16	**an Tutzing**
Tutzing ab	12:55	12:05					14:25	17:10		16:18	17:50*			19:20	**ab Tutzing**
Possenhofen	13:21	⌇					⌇	17:36		16:42	⌇			⌇	Possenhofen
Leoni	13:33	12:35					⌇	17:48		⌇	⌇			19:50	Leoni
Berg	13:43	⌇					⌇	17:58		⌇	⌇			20:00	Berg
Starnberg an	13:55	12:50			12:45	14:05	15:05	18:10	16:15	17:02	18:30*	17:30	18:40	20:12	**an Starnberg**

*nicht in der Zeit vom 04.06. – 11.09.2022

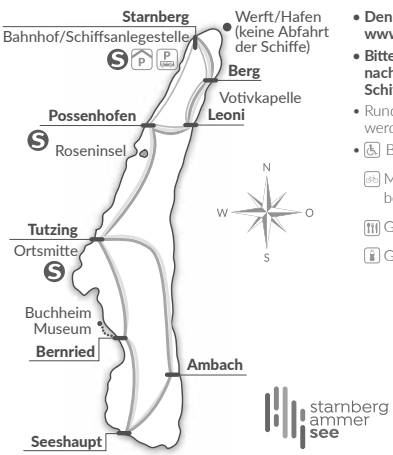

- **Den Schiffseinsatzplan finden Sie auf www.seenschifffahrt.de**
- **Bitte kaufen Sie die Fahrkarte gleich nach Betreten des Schiffes an der Schiffskasse.**
- Rundfahrten können unterbrochen werden.
- Behindertenfreundliche Ausstattung
- Mitnahme von Fahrrädern in begrenztem Umfang möglich.
- Gaststättenbetrieb
- Getränkeautomat

- Bei Nebel, Sturm, Hochwasser oder anderen unvorhersehbaren Ereignissen muss mit Verspätungen bzw. dem Ausfall von Schiffskursen oder der Einstellung des Fahrbetriebs gerechnet werden.
- Unvorhersehbare Ereignisse (z. B. böiger Wind, viele Schwimmer im Bereich der Landestege, technischer Defekt) können den Kapitän dazu zwingen, einzelne Landestege aus Sicherheitsgründen nicht anzufahren.
- Es gelten die Allgemeinen Beförderungs- und Tarifbestimmungen der Bayerischen Seenschifffahrt GmbH.

Änderungen vorbehalten!

Verwaltung:
Schifffahrt Starnberger See
Nepomukweg 4
82319 Starnberg
Tel. +49 8151 8061
starnbergersee@seenschifffahrt.de

Schiffsgastronomie Paul Müller:
Nepomukweg 4
82319 Starnberg
Tel. +49 8151 277060
starnberg@paulmueller.net
www.paulmueller.net

Fahrplan 2022
Schifffahrt Ammersee

BAYERISCHE SEEN-SCHIFFFAHRT AMMERSEE

15.04. - 29.04.	30.04. - 03.06.	04.06. - 28.08.	29.08. - 03.10.	04.10. - 16.10.
täglich: Schiff-Nr. 2 3	täglich: Schiff-Nr. 1 2 3 * zusätzlich an Sonn- und Feiertagen: 5	täglich: Schiff-Nr. 1 2 3 4 * zusätzlich an Sonn- und Feiertagen: 5	täglich: Schiff-Nr. 1 2 3 * zusätzlich an Sonn- und Feiertagen: 5	täglich: Schiff-Nr. 2 3

Anschluss Richtung Stegen

Große Rundfahrt ca. 3 Std. 30 Min. | Nördliche Rundfahrt ca. 2 Std. 15 Min. | Südliche Rundfahrt ca. 1 Std. 15 Min.

Es fährt Schiff Nummer / Ort (Steg)	1	2	3	4	5	6	7	8	9	Es fährt Schiff Nummer / Ort (Steg)
Stegen ab	**08:15**	**10:25**	**11:05**	**11:55**			**14:10**	**15:45**	**18:10**	**ab Stegen**
Buch	⌇	⌇	⌇	12:05			⌇	15:55	⌇	Buch
Schondorf	08:31	10:42	11:22	⌇			14:25	⌇	18:25	Schondorf
Breitbrunn	08:45	⌇	11:35	12:20			⌇	16:10	⌇	Breitbrunn
Utting	09:00	11:00	11:50	12:34			14:45	16:25	18:39	Utting
Holzhausen	⌇	11:10	⌇	12:45			14:55	⌇	18:45	Holzhausen
Herrsching an	**09:25**	**11:35**	**12:15**	**13:05**			**15:20**	**16:50**	**19:10**	**an Herrsching**
Herrsching ab	**09:30**	**11:45**	**12:25**	**13:15**	**13:45**	**15:05**	**15:30**	**17:00**	**19:15**	**ab Herrsching**
Dießen	10:00	12:20	12:55	13:50	14:15	15:40	16:05	17:30	19:40	Dießen
Riederau	10:15	12:35	13:15	14:05	14:35	15:55	16:20	17:50	⌇	Riederau
Herrsching an	**10:40**	**13:00**	**13:35**	**14:25**	**14:55**	**16:20**	**16:45**	**18:10**	**20:05**	**an Herrsching**
Herrsching ab	**10:45**	**13:10**		**14:35**		**16:25**	**16:55**	**18:20**	**20:10**	**ab Herrsching**
Holzhausen	11:07	⌇		14:57		16:50	⌇	18:42	⌇	Holzhausen
Utting	11:16	⌇		15:05		17:00	17:21	18:51	20:35	Utting
Breitbrunn	⌇	13:40		⌇		⌇	17:35	⌇	⌇	Breitbrunn
Schondorf	11:34	⌇		15:25		17:19	⌇	19:05	⌇	Schondorf
Buch	⌇	13:50		⌇		⌇	17:50	⌇	⌇	Buch
Stegen an	**11:50**	**14:00**		**15:40**		**17:35**	**18:00**	**19:20**	**21:00**	**an Stegen**
Anschluss um	11:55	14:10		15:45		18:10	18:10			Anschluss um

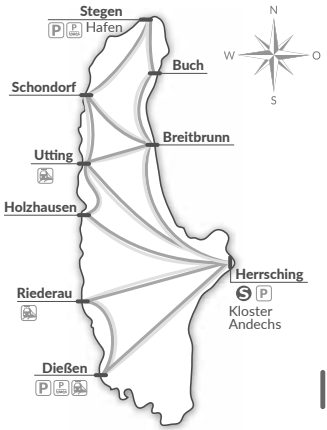

- **Den Schiffseinsatzplan finden Sie auf www.seenschifffahrt.de**
- **Bitte kaufen Sie die Fahrkarte gleich nach Betreten des Schiffes an der Schiffskasse.**
- Rundfahrten können unterbrochen werden.
- Behindertenfreundliche Ausstattung
- Mitnahme von Fahrrädern in begrenztem Umfang möglich.
- Gaststättenbetrieb
- Mit eingeschränkter Bewirtung
- Getränkeautomat

- Bei Nebel, Sturm, Hochwasser oder anderen unvorhersehbaren Ereignissen muss mit Verspätungen bzw. dem Ausfall von Schiffskursen oder der Einstellung des Fahrbetriebs gerechnet werden.
- Unvorhersehbare Ereignisse (z. B. böiger Wind, viele Schwimmer im Bereich der Landestege, technischer Defekt) können den Kapitän dazu zwingen, einzelne Landestege aus Sicherheitsgründen nicht anzufahren.
- Es gelten die Allgemeinen Beförderungs- und Tarifbestimmungen der Bayerischen Seenschifffahrt GmbH.

Änderungen vorbehalten!

starnberg ammer see

Verwaltung:
Schifffahrt Ammersee
Landsberger Str. 81
82266 Inning/Stegen
Tel. +49 8143 94021
ammersee@seenschifffahrt.de

Schiffsgastronomie Paul Müller:
Landsberger Str. 81
82266 Inning/Stegen
Tel. +49 8143 94113
ammersee@paulmueller.net
www.paulmueller.net

NACHT
Schwärmer
Mit dem Taxi sicher und
günstig durch die Nacht
5,00 € Rabatt pro Person*
*5,00 € Rabatt auf den Fahrpreis pro berechtigter Person
im Alter von 16 bis einschließlich 23 Jahre!
TAXI
Landratsamt Weilheim-Schongau
Postfach 13 53 · 82360 Weilheim i. OB
Telefon 0881/681-0 · Fax 0881/681-2353
poststelle@lra-wm.bayern.de · www.weilheim-schongau.de

Teilnahmebedingungen:

- **Wichtig:** Vor Antritt der Fahrt beim Unternehmen nachfragen, ob Ermäßigung gewährt wird!
- Die grundsätzliche Teilnahme der Unternehmen bedeutet nicht, dass sie auch zu allen Zeiten erreichbar und fahrbereit sind!
- Gutschein-Formular muss vom Anspruchsberechtigten vollständig ausgefüllt und unterschrieben werden!
- **Bei Erfüllung der Anspruchsvoraussetzungen wird bei jeder Fahrt in einem Taxi oder Mietwagen der Fahrpreis sofort um 5,00 € pro berechtigter Person reduziert.**

Die weiteren Bedingungen hier im Einzelnen:

- Berechtigte Personen: Jugendliche im Alter von 16 bis einschließlich 23 Jahren mit erstem Wohnsitz in einer Gemeinde des Landkreises WM-SOG.
- Nur für Fahrten innerhalb bzw. aus/in den Landkreis Weilheim-Schongau.
- Gültigkeitszeitraum:
  - von Freitag auf Samstag von 18 Uhr bis 6 Uhr,
  - von Samstag auf Sonntag von 18 Uhr bis 6 Uhr,
  - sonntags von 18 Uhr bis 24 Uhr und
  - auf gesetzliche Feiertage von 18 Uhr bis 6 Uhr
- Keine Herausgabe von Restbeträgen (der Fahrpreis muss also mindestens 5 Euro betragen!).
- Pro berechtigtem Fahrgast nur eine Inanspruchnahme.

Einfach QR-Code mit dem Smartphone einscannen und PDF-Datei laden.

Diese Unternehmen machen mit:

Aus dem Landkreis Weilheim-Schongau

- **Taxi Etzel, Hohenpeißenberg, Tel. 08805-1738**
- **Taxi- und Mietwagenunternehmen M. Egertz, Peißenberg, Tel. 08803-1441**
- **Taxi Etzel, Peißenberg, Tel. 08803-2480**
- **Désirée Finsterwalder, Peißenberg, Tel. 0176-71660399**
- **Taxi Etzel, Peiting, Tel. 08861-256975**
- **Taxi Siegmund, Peiting, Tel. 08861-693933**
- **Taxi Eder, Schongau, Tel. 08861-7639**
- **Taxi Kuran, Schongau, Tel. 08861-7282**
- **Taxi Wieland, Schongau, Tel. 08861-8898**
- **Werner Schwab, Seeshaupt, Tel. 08801-2600**
- **Désirée Finsterwalder, Weilheim, Tel. 0176-71660399**
- **Taxi Liensdorf (Inh. Udo Mayr), Weilheim, Tel. 0881-9277788**
- **Stocchi Alfredo und Udo GbR., Weilheim, Tel. 0881-3682**

Außerhalb Weilheim-Schongau

- **Isar Taxivereinigung, Bad Tölz, Tel. 08041-2900**
- **Much Taxiunternehmen GmbH, Bad Tölz, Tel. 08041-1212**
- **Taxi Heller, Bad Tölz, Tel. 08041-9118**
- **Stefan und Manuela Thoma, Taxi Kaufering GbR., Kaufering, Tel. 0800-0070138**
- **Taxi Lechfunk UG, Landsberg am Lech, Tel. 0800-9225900**
- **Taxi Spörel, Landsberg am Lech, Tel. 0800-5556678**
- **Taxiunternehmen Bernd Schmidt, Landsberg am Lech, Tel. 08191-3346792**
- **Isarwinkel-Fahrdienst, Lenggries, Tel. 0172-8244399**
- **Taxi Frank, Marktoberdorf, Tel. 0800-4300100**
- **Taxi Posner, Marktoberdorf, Tel. 08342-6040**
- **Taxi Stockbauer, Murnau, Tel. 08841-9130**
- **Taxi und Mietwagen Altena, Pürgen, Tel. 0177-7217950**

960 München - Mittenwald - Innsbruck ➔ 960

Von München Hbf bis Tutzing Münchner Verkehrs- und Tarifverbund (MVV)
RE 61, RE 62, RB 6, RB 60, RB 65, S 6 (Tirol), S 7 (Tirol)

km	Zug		5401 2.	RB 6 59423	RB 6 5403 6 5403 2.	RB 60 5502 7 5502	6 5403 2. Sa 1	RB 6 59445 Sa, So 2	RB 6 59445 7 5504 Sa, So 3	5441 2. Mo-Sa 4	RB 6 59425 Mo-Fr 5	5443 2.	RB 65 59539 Mo-Fr 5	RB 6 59501 7 5506 Mo-Fr 6	RB 6 59501 Mo-Fr 5	RB 6 59427 Mo-Fr 5	RB 65 59503 Sa 7	RB 6 59447
	von						Reutte in Tirol											
0	**München** Hbf	80 90			16 4 53	18 4 53		5 32	5 32				5 32				5 59	6 32
7	München-Pasing	7			5 00	5 00		5 38	5 38				5 38				6 05	6 38
28	Starnberg				5 12	5 12											6 17	
40	Tutzing	961 80 ○			5 21	5 21		5 59					5 59				6 25	6 59
	Tutzing				5 28	5 28		6 01	6 01				6 03				6 34	7 01
	Weilheim (Oberbay)	962,985 ○			5 38	5 38		6 10	6 10				6 18				6 44	7 10
54	Weilheim (Oberbay)				5 45	5 45		6 12	6 12					6 27	6 27			7 12
62	Huglfing				5 51	5 51		6 18	6 18					6 36	6 36			7 18
69	Uffing a Staffelsee	10606			5 59	5 59		6 23	6 23					6 42	6 42			7 23
	Murnau	963 ○			6 03	6 03		6 27	6 27					6 47	6 47			7 27
75	Murnau				6 04	6 04		6 28	6 28					6 50	6 50			7 28
81	Ohlstadt				6 11	6 11		6 34	6 34					6 56	6 56			7 34
86	Eschenlohe				6 15	6 15		6 38	6 38					7 00	7 00			7 38
92	Oberau				6 21	6 21		6 44	6 44					7 10	7 10			7 44
96	Farchant				6 25	6 25		6 48	6 48					7 14	7 14			7 48
101	Garmisch-Partenkirchen	965 ○			6 30	18 6 30		6 54	6 54					7 20	7 20			7 54
	Garmisch-Partenkirchen					19 6 37			20 7 04					20 7 22				*8 04*
	Lermoos	○				7 05			7 34					7 55				*8 34*
	Reutte in Tirol	○				19 7 36			8 00					8 22				*9 00*
	Vils Stadt	○							8 17					8 38				*9 17*
	Garmisch-Partenkirchen			6 01	6 32		6 32				7 01					7 26		
112	Klais			6 14	6 45		6 45				7 20					7 45		
118	Mittenwald	○		6 22	6 53		6 53				7 28					7 53		
	Mittenwald				17 6 55		17 6 55											
124	Scharnitz		6 33		7 03		7 03			7 33		8 03						
127	Gießenbach in Tirol		× 6 37		× 7 07		× 7 07			× 7 37		× 8 07						
134	Seefeld in Tirol	11099	6 46		7 16		7 16			7 46		8 16						
138	Reith b.Seefeld		6 51		7 21		7 21			7 51		8 21						
140	Leithen b.Seefeld		× 6 53		× 7 23		× 7 23			× 7 53		× 8 23						
144	Hochzirl		7 00		7 30		7 30			8 00		8 30						
151	Kranebitten		× 7 08		× 7 38		× 7 38			× 8 08		× 8 38						
153	Allerheiligenhöfe		× 7 10		× 7 40		× 7 40			× 8 10		× 8 40						
155	Innsbruck Hötting		7 16		7 46		7 46			8 16		8 46						
157	Innsbruck Westbahnhof	○	7 19		7 49		7 49			8 19		8 49						
159	**Innsbruck** Hbf	60,11099 ○	7 23		7 53		7 53			8 23		8 53						
	nach								Pfronten-Steinach									

1 nicht an allg. Feiertagen
2 auch an allg. Feiertagen; auch 24., 31. Dez, 15. Aug
3 auch an allg. Feiertagen; nicht 15. Apr, 3. Okt; auch 15. Aug
4 nicht an allg. Feiertagen; nicht 15. Aug, 26. Okt, 8. Dez; auch 15. Apr, 3. Okt
5 nicht an allg. Feiertagen; nicht 24., 31. Dez, 15. Aug
6 nicht an allg. Feiertagen; nicht 24., 31. Dez, 15. Aug, 26. Okt, 8. Dez
7 nicht 25. Dez; auch 24., 31. Dez
16 Mo - Fr, nicht an allg. Feiertagen; nicht 24., 31. Dez, 15. Aug
17 Gattungswechsel
18 Mo, nicht an allg. Feiertagen; nicht 15. Aug
19 Mo - Sa, nicht an allg. Feiertagen; nicht 15. Aug, 26. Okt, 8. Dez; auch 15. Apr, 3. Okt.
20 Zugnummernwechsel
80 Weitere Züge siehe 999.6
90 Übergangszeiten München Hbf:
3 Minuten innerhalb der Gleise 5 bis 10 bzw. 27 bis 36
8 Minuten innerhalb der Haupthalle
10 Minuten zwischen der Haupthalle und den Gleisen 5 bis 10 bzw. 27 bis 36
15 Minuten zwischen den Gleisen 5 bis 10 und 27 bis 36
10 Minuten vom Tiefbahnhof zur Haupthalle und den Gleisen 27 bis 36
15 Minuten vom Tiefbahnhof zu den Gleisen 5 bis 10

Züge verkehren auf dem markierten Streckenabschnitt vereinigt

960 München - Mittenwald - Innsbruck ➔ 960

Von München Hbf bis Tutzing Münchner Verkehrs- und Tarifverbund (MVV)
RE 61, RE 62, RB 6, RB 60, RB 65, S 6 (Tirol), S 7 (Tirol)

Zug		RB 6 59447 S 7 5508 Sa,So 2	S 6 5407 2.	S 5445 2.	RB 65 59505	RE 62 5536 Sa,So 3	RE 61 4871 Sa,So 2	RB 60 5510 S 7 5510 Mo-Fr 4	RB 6 5411 S 6 5411	S 5447 2.	RB 65 59509 Sa,So 2	RB 65 59507 Mo-Fr 5	RE 61 4873 Sa,So 2	RB 6 5413 S 6 5413 2.	RB 60 5512 S 7 5512	S 5449 2.	RB 65 59511
von																	
München Hbf	80 90	6 32			6 59	7 13	7 13	7 32	7 32		7 59	7 59	8 13	8 32	8 32		9 00
München-Pasing	7	6 38			7 05	7 20	7 20	7 38	7 38		8 05	8 05	8 20	8 39	8 39		9 06
Starnberg		|			7 17	|	|	|		8 17	8 17		|	|		9 18
Tutzing	961 80 ○	6 59			7 26	|	|	7 59	7 59		8 26	8 26		8 59	8 59		9 26
Tutzing		7 01			7 29	|	|	8 01	8 01		8 30	8 34		9 01	9 01		9 29
Weilheim (Oberbay)	962,985 ○	7 10			7 39	7 47	7 47	8 10	8 10		8 39	8 44	8 47	9 10	9 10		9 39
Weilheim (Oberbay)		7 12				7 48	7 48	8 14	8 14				8 48	9 12	9 12		
Huglfing		7 18				|	|	8 22	8 22				|	9 18	9 18		
Uffing a Staffelsee	10606	7 23				|	|	8 27	8 27				|	9 23	9 23		
Murnau	963 ○	7 27				8 00	8 00	8 31	8 31				9 00	9 27	9 27		
Murnau		7 28				8 01	8 01	8 32	8 32				9 01	9 28	9 28		
Ohlstadt		7 34				|	|	8 39	8 39				|	9 34	9 34		
Eschenlohe		7 38				|	|	8 43	8 43				|	9 38	9 38		
Oberau		7 44				|	|	8 49	8 49				|	9 45	9 45		
Farchant		7 48				|	|	8 52	8 52				|	9 48	9 48		
Garmisch-Partenkirchen	965 ○	7 54				8 24	8 24	8 56	8 56				9 24	9 54	9 54		
Garmisch-Partenkirchen		20 8 04				8 26		9 04							10 04		
Lermoos	○	8 34				8 58		9 34							10 34		
Reutte in Tirol	○	9 00						10 00							11 00		
Vils Stadt	○	9 17						10 19							11 17		
Garmisch-Partenkirchen			8 02				8 28		9 06				9 26	10 02			
Klais			8 15				8 46		9 19				9 45	10 15			
Mittenwald	○		8 23				8 54		9 27				9 53	10 23			
Mittenwald			8 26						17 9 36					17 10 26			
Scharnitz			8 34	9 03					9 44					10 34		21 11 03	
Gießenbach in Tirol			|	× 9 07					× 9 48					|		21 × 11 07	
Seefeld in Tirol	11099		8 46	9 16					○ 9 56	10 16				10 46		11 16	
Reith b.Seefeld			8 51	9 21						10 21				10 51		11 21	
Leithen b.Seefeld			× 8 53	× 9 23						× 10 23				× 10 53		× 11 23	
Hochzirl			9 00	9 30						10 30				11 00		11 30	
Kranebitten			× 9 08	× 9 38						× 10 38				× 11 08		× 11 38	
Allerheiligenhöfe			× 9 10	× 9 40						× 10 40				× 11 10		× 11 40	
Innsbruck Hötting			9 16	9 46						10 46				11 16		11 46	
Innsbruck Westbahnhof	○		9 19	9 49						10 49				11 19		11 49	
Innsbruck Hbf	60,11099 ○		9 23	9 53						10 53				11 23		11 53	
nach		Pfronten-Steinach						Pfronten-Steinach							Pfronten-Steinach		

2 auch an allg. Feiertagen; auch 24., 31. Dez, 15. Aug
3 auch an allg. Feiertagen; nicht 15. Apr, 3. Okt; auch 15. Aug
4 nicht an allg. Feiertagen; nicht 15. Aug, 26. Okt, 8. Dez; auch 15. Apr, 3. Okt
5 nicht an allg. Feiertagen; nicht 24., 31. Dez, 15. Aug
17 Gattungswechsel
20 Zugnummernwechsel
21 Mo - Fr, So

80 Weitere Züge siehe 999.6
90 Übergangszeiten München Hbf:
3 Minuten innerhalb der Gleise 5 bis 10 bzw. 27 bis 36
8 Minuten innerhalb der Haupthalle
10 Minuten zwischen der Haupthalle und den Gleisen 5 bis 10 bzw. 27 bis 36
15 Minuten zwischen den Gleisen 5 bis 10 und 27 bis 36
10 Minuten vom Tiefbahnhof zur Haupthalle und den Gleisen 27 bis 36
15 Minuten vom Tiefbahnhof zu den Gleisen 5 bis 10

Züge verkehren auf dem markierten Streckenabschnitt vereinigt

960 München - Mittenwald - Innsbruck ➔ 960

Von München Hbf bis Tutzing Münchner Verkehrs- und Tarifverbund (MVV)
RE 61, RE 62, RB 6, RB 60, RB 65, S 6 (Tirol), S 7 (Tirol)

Zug		RE 61	RE 60	RB 6	RB 65		RB 6	RB 6		RB 65		RB 6	RB 60	RB 60	RB 65	RB 65	
		4875	5538	5415	59513	5451	59449	59449	5417	59515	5453	5419	5516	5540	59517	59517	5455
		Sa,So 2	Sa,So			2.		Sa,So 2	2.		2.		Mo-Fr 4	Sa,So 2	Mo-Fr,So	Sa	2.
von																	
München Hbf	80 90	9 13	3 9 13	9 32	9 59		10 32	10 32		10 59		11 32	11 32	11 32	11 58	11 58	
München-Pasing	7	9 20	9 20	9 38	10 05		10 38	10 38		11 05		11 38	11 38	11 38	12 05	12 05	
Starnberg					10 17					11 17					12 17	12 17	
Tutzing	961 80 ○			9 59	10 26		10 59	10 59		11 26		11 59	11 59	11 59	12 26	12 26	
Tutzing				10 01	10 29		11 01	11 01		11 29		12 01	12 01	12 01	12 30	12 30	
Weilheim (Oberbay)	962,985 ○	9 47	9 47	10 10	10 39		11 10	11 10		11 39		12 10	12 10	12 10	12 39	12 44	
Weilheim (Oberbay)		9 48	9 48	10 12			11 12	11 12				12 12	12 12	12 12			
Huglfing				10 18			11 18	11 18				12 18	12 18	12 18			
Uffing a Staffelsee	10606			10 23			11 23	11 23				12 23	12 23	12 23			
Murnau	963 ○	10 00	10 00	10 27			11 27	11 27				12 27	12 27	12 27			
Murnau		10 01	10 01	10 28			11 28	11 28				12 28	12 28	12 28			
Ohlstadt				10 34			11 34	11 34				12 35	12 35	12 35			
Eschenlohe				10 38			11 38	11 38				12 39	12 39	12 39			
Oberau				10 44			11 44	11 44				12 45	12 45	12 45			
Farchant				10 48			11 48	11 48				12 48	12 48	12 48			
Garmisch-Partenkirchen	965 ○	10 24	3 10 24	10 54			11 54	11 54				12 54	12 54	12 54			
Garmisch-Partenkirchen			22 11 04				*12 04*	20 12 04					13 04	13 04			
Lermoos	○		11 34				*12 34*	12 34					13 34	13 35			
Reutte in Tirol	○		12 00				*13 00*	13 00					14 00	14 00			
Vils Stadt	○		22 12 17				*13 17*	13 17					14 17	14 17			
Garmisch-Partenkirchen		10 26		11 02					12 02			13 02					
Klais		10 45		11 15					12 15			13 15					
Mittenwald	○	10 53		11 23					12 23			13 23					
Mittenwald				23 11 36					12 26			23 13 36					
Scharnitz				11 44		24 12 03			12 34		25 13 03	13 44					24 14 03
Gießenbach in Tirol				× 11 48		24 × 12 07					25 × 13 07	× 13 48					24 × 14 07
Seefeld in Tirol	11099			23 11 56		12 16			12 46		13 16	23 13 56					14 16
Reith b.Seefeld						12 21			12 51		13 21						14 21
Leithen b.Seefeld						× 12 23			× 12 53		× 13 23						× 14 23
Hochzirl						12 30			13 00		13 30						14 30
Kranebitten						× 12 38			× 13 08		× 13 38						× 14 38
Allerheiligenhöfe						× 12 40			× 13 10		× 13 40						× 14 40
Innsbruck Hötting						12 46			13 16		13 46						14 46
Innsbruck Westbahnhof	○					12 49			13 19		13 49						14 49
Innsbruck Hbf	60,11099 ○					12 53			13 23		13 53						14 53
nach			Pfronten-Steinach					Pfronten-Steinach					Pfronten-Steinach	Pfronten-Steinach			

2 auch an allg. Feiertagen; auch 24., 31. Dez, 15. Aug
3 auch an allg. Feiertagen; nicht 15. Apr, 3. Okt; auch 15. Aug
4 nicht an allg. Feiertagen; nicht 15. Aug, 26. Okt, 8. Dez; auch 15. Apr, 3. Okt
20 Zugnummernwechsel
22 auch an allg. Feiertagen; nicht 15. Apr, 3. Okt; auch 15. Aug, 26. Okt, 8. Dez.
23 Sa, So, auch an allg. Feiertagen; nicht 15. Apr, 3. Okt; auch 15. Aug, 26. Okt, 8. Dez. Ab Mittenwald Gattungswechsel
24 Mo - Fr, nicht an allg. Feiertagen; nicht 15. Aug, 26. Okt, 8. Dez; auch 15. Apr, 3. Okt
25 Mo - Sa, nicht an allg. Feiertagen; nicht 15. Aug, 26. Okt, 8. Dez; auch 15. Apr, 3. Okt

80 Weitere Züge siehe 999.6
90 Übergangszeiten München Hbf:
3 Minuten innerhalb der Gleise 5 bis 10 bzw. 27 bis 36
8 Minuten innerhalb der Haupthalle
10 Minuten zwischen der Haupthalle und den Gleisen 5 bis 10 bzw. 27 bis 36
15 Minuten zwischen den Gleisen 5 bis 10 und 27 bis 36
10 Minuten vom Tiefbahnhof zur Haupthalle und den Gleisen 27 bis 36
15 Minuten vom Tiefbahnhof zu den Gleisen 5 bis 10

Züge verkehren auf dem markierten Streckenabschnitt vereinigt

960 München - Mittenwald - Innsbruck ➔ 960

Von München Hbf bis Tutzing Münchner Verkehrs- und Tarifverbund (MVV)
RE 61, RE 62, RB 6, RB 60, RB 65, S 6 (Tirol), S 7 (Tirol)

	Zug	RB 60	RB 6	RB 65	ICE	ICE	S 5457	RB 60	RB 6	S 5459	RB 65	RB 6	RB 6	S 6	S 5461	RB 65	ICE
		5518	5421	59519	527	529	2.	5520	5520	2.	59521	59451	59451	5427	2.	59523	1207
		S 7	S 6					S 7	5522				S 7	2.			
		5518	5421					5520					5522				
			2.					Sa,So 3					Sa,So 2				10
	von				Dortmund	Dortmund											Kassel
München Hbf	80 90	12 32	12 32	12 59	12 43	13 13		13 32	13 32		13 59	14 32	14 32			14 59	15 05
München-Pasing	7	12 38	12 38	13 05				13 38	13 38		14 05	14 38	14 38			15 05	
Starnberg				13 17							14 17					15 17	
Tutzing	961 80 ○	12 59	12 59	13 26		13 41		13 59	13 59		14 26	14 59	14 59			15 26	15 36
Tutzing		13 01	13 01	13 29		13 43		14 01	14 01		14 30	15 01	15 01			15 28	15 38
Weilheim (Oberbay)	962,985 ○	13 10	13 10	13 39	13 26	13 57		14 10	14 10		14 39	15 11	15 11			15 38	15 47
Weilheim (Oberbay)		13 12	13 12		13 29	14 00		14 12	14 12			15 12	15 12				15 49
Huglfing		13 18	13 18					14 18	14 18			15 18	15 18				
Uffing a Staffelsee	10606	13 23	13 23					14 23	14 23			15 24	15 24				
Murnau	963 ○	13 27	13 27		13 50	14 13		14 27	14 27			15 27	15 27				16 08
Murnau		13 28	13 28		13 52	14 15		14 28	14 28			15 28	15 28				16 10
Ohlstadt		13 34	13 34					14 34	14 34			15 35	15 35				
Eschenlohe		13 38	13 38					14 38	14 38			15 39	15 39				
Oberau		13 44	13 44					14 44	14 44			15 44	15 44				
Farchant		13 48	13 48					14 48	14 48			15 48	15 48				
Garmisch-Partenkirchen	965 ○	13 54	13 54		14 17	14 41		14 54	14 54			15 54	15 54				16 34
Garmisch-Partenkirchen		14 04				WERDENFELSER LAND		15 04				*16 04*	20 16 04				
Lermoos	○	14 34						15 34				*16 34*	16 34				
Reutte in Tirol	○	15 00						16 00				*17 00*	17 00				
Vils Stadt	○	15 17						16 17				*17 17*	17 17				
Garmisch-Partenkirchen			14 02						15 02					16 02			16 37
Klais			14 15						15 15					16 15			
Mittenwald	○		14 23						15 23					16 23			17 03
Mittenwald			17 14 26						17 15 36					16 26			17 15
Scharnitz			14 34				15 03		15 44					16 34	17 03		
Gießenbach in Tirol							× 15 07		× 15 48						× 17 07		
Seefeld in Tirol	11099		14 46				15 16		○ 15 56	16 16				16 46	17 16		17 46
Reith b.Seefeld			14 51				15 21			16 21				16 51	17 21		WETTERSTEIN
Leithen b.Seefeld			× 14 53				× 15 23			× 16 23				× 16 53	× 17 23		
Hochzirl			15 00				15 30			16 30				17 00	17 30		
Kranebitten			× 15 08				× 15 38			× 16 38				× 17 08	× 17 38		
Allerheiligenhöfe			× 15 10				× 15 40			× 16 40				× 17 10	× 17 40		
Innsbruck Hötting			15 16				15 46			16 46				17 16	17 46		
Innsbruck Westbahnhof	○		15 19				15 49			16 49				17 19	17 49		
Innsbruck Hbf	60,11099 ○		15 23				15 53			16 53				17 23	17 53		18 22
	nach	Pfronten-Steinach						Pfronten-Steinach					Pfronten-Steinach				

2 auch an allg. Feiertagen; auch 24., 31. Dez, 15. Aug
3 auch an allg. Feiertagen; nicht 15. Apr, 3. Okt; auch 15. Aug
8 11. Jun bis 15. Okt Sa
9 18. Dez bis 4. Jun Sa; 22. Okt bis 10. Dez Sa
10 18. Dez bis 4. Jun Sa
17 Gattungswechsel
20 Zugnummernwechsel

80 Weitere Züge siehe 999.6
90 Übergangszeiten München Hbf:
3 Minuten innerhalb der Gleise 5 bis 10 bzw. 27 bis 36
8 Minuten innerhalb der Haupthalle
10 Minuten zwischen der Haupthalle und den Gleisen 5 bis 10 bzw. 27 bis 36
15 Minuten zwischen den Gleisen 5 bis 10 und 27 bis 36
10 Minuten vom Tiefbahnhof zur Haupthalle und den Gleisen 27 bis 36
15 Minuten vom Tiefbahnhof zu den Gleisen 5 bis 10

Züge verkehren auf dem markierten Streckenabschnitt vereinigt

960 München - Mittenwald - Innsbruck ➔ 960

Von München Hbf bis Tutzing Münchner Verkehrs- und Tarifverbund (MVV)
RE 61, RE 62, RB 6, RB 60, RB 65, S 6 (Tirol), S 7 (Tirol)

	Zug	RB 6 5429 6 5429 11	RB 60 5526 7 5526	5463 2.	RB 6 59457 5	RB 65 59525 2	RE 61 4691 5	RB 6 59457 5	RB 6 5431 6 5431 2.	RB 60 5528 7 5528	5465 2.	RB 6 59459 5	RB 65 59527 2	RE 61 4693 5	RB 6 59459 5	RB 6 5433 6 5433	RB 60 5532 7 5532 12
					Mo-Fr	Sa,So	Mo-Fr	Mo-Fr				Mo-Fr	Sa,So	Mo-Fr	Mo-Fr		Mo-Fr,So
	von																
München Hbf ✈	80 90	15 32	15 32		15 56	15 59	16 13		16 32	16 32		16 56	16 59	17 10		17 32	17 32
München-Pasing ✈	7	15 38	15 38		16 04	16 05	16 20		16 38	16 38		17 04	17 05	17 16		17 38	17 38
Starnberg		|	|		16 15	16 17		|	|		17 15	17 17			|	|
Tutzing	961 80 ○	15 59	15 59		16 24	16 26			16 59	16 59		17 24	17 26			17 59	17 59
Tutzing		16 01	16 01		16 26	16 32			17 00	17 00		17 26	17 30			18 01	18 01
Weilheim (Oberbay)	962,985 ○	16 10	16 10		16 34	16 41	16 47		17 09	17 09		17 35	17 39	17 47		18 10	18 10
Weilheim (Oberbay)		16 12	16 12		16 36		16 48		17 12	17 12		17 36		17 49		18 12	18 12
Huglfing		16 18	16 18		16 43		|		17 18	17 18		17 43		|		18 18	18 18
Uffing a Staffelsee ⛰	10606	16 23	16 23		16 48		|		17 23	17 23		17 48		|		18 23	18 23
Murnau	963 ○	16 27	16 27		16 53		17 00		17 27	17 27		17 53		18 01		18 27	18 27
Murnau		16 28	16 28		17 09		17 01	17 09	17 28	17 28		18 09		18 01	18 09	18 28	18 28
Ohlstadt		16 34	16 34		→		|	17 16	17 34	17 34		→		|	18 16	18 34	18 34
Eschenlohe		16 38	16 38				|	17 22	17 38	17 38				|	18 22	18 38	18 38
Oberau		16 45	16 45				|	17 28	17 44	17 44				|	18 28	18 44	18 44
Farchant		16 48	16 48				|	17 32	17 48	17 48				|	18 32	18 48	18 48
Garmisch-Partenkirchen	965 ○	16 54	16 54				17 24	17 38	17 54	17 54				18 24	18 38	18 54	18 54
Garmisch-Partenkirchen		|	17 04				|		|	18 04				|	|	19 04
Lermoos	○	|	17 34				|		|	18 34				|	|	19 34
Reutte in Tirol	○	|	18 00				|		|	19 00				|	|	20 00
Vils Stadt	○	|	18 17				|		|	19 17				|	|	20 17
Garmisch-Partenkirchen		17 02					17 26		18 02					18 26		19 02	
Klais		17 15					17 45		18 15					18 45		19 15	
Mittenwald	○	17 23					17 53		18 23					18 53		19 23	
Mittenwald		23 17 36							17 18 26							17 19 36	
Scharnitz		| 17 44		24 18 03					18 34		19 03					19 44	
Gießenbach in Tirol		| × 17 48		24 × 18 07					|		× 19 07					× 19 48	
Seefeld in Tirol	11099	23 17 56		18 16					18 46		19 16					○ 19 56	
Reith b.Seefeld				18 21					18 51		19 21						
Leithen b.Seefeld				× 18 23					× 18 53		× 19 23						
Hochzirl				18 30					19 00		19 30						
Kranebitten				× 18 38					× 19 08		× 19 38						
Allerheiligenhöfe				× 18 40					× 19 10		× 19 40						
Innsbruck Hötting				18 46					19 16		19 46						
Innsbruck Westbahnhof	○			18 49					19 19		19 49						
Innsbruck Hbf	60,11099 ○			18 53					19 23		19 53						
	nach		Pfronten-Steinach							Pfronten-Steinach							Pfronten-Steinach

2 auch an allg. Feiertagen; auch 24., 31. Dez, 15. Aug
5 nicht an allg. Feiertagen; nicht 24., 31. Dez, 15. Aug
11 täglich, nicht 26. Okt, 8. Dez
12 nicht vor allg. Feiertagen; nicht 14. Aug, 25. Okt, 7. Dez; auch 14. Apr, 2. Okt
17 Gattungswechsel
23 Sa, So, auch an allg. Feiertagen; nicht 15. Apr, 3. Okt; auch 15. Aug, 26. Okt, 8. Dez. Ab Mittenwald Gattungswechsel
24 Mo - Fr, nicht an allg. Feiertagen; nicht 15. Aug, 26. Okt, 8. Dez; auch 15. Apr, 3. Okt

80 Weitere Züge siehe 999.6
90 Übergangszeiten München Hbf:
3 Minuten innerhalb der Gleise 5 bis 10 bzw. 27 bis 36
8 Minuten innerhalb der Haupthalle
10 Minuten zwischen der Haupthalle und den Gleisen 5 bis 10 bzw. 27 bis 36
15 Minuten zwischen den Gleisen 5 bis 10 und 27 bis 36
10 Minuten vom Tiefbahnhof zur Haupthalle und den Gleisen 27 bis 36
15 Minuten vom Tiefbahnhof zu den Gleisen 5 bis 10

Züge verkehren auf dem markierten Streckenabschnitt vereinigt

960 München - Mittenwald - Innsbruck ➔ 960

Von München Hbf bis Tutzing Münchner Verkehrs- und Tarifverbund (MVV)
RE 61, RE 62, RB 6, RB 60, RB 65, S 6 (Tirol), S 7 (Tirol)

	Zug	S 5467 2.	RB 6 59461 Mo-Fr 5	RB 65 59529 Sa, So 2	RE 61 4695 Mo-Fr 5	RE 60 5534 S 7 5534	RB 6 59461 Mo-Fr 5	RB 6 59453	RB 6 59453 S 7 5534 Sa, So 2	S 6 5437 2.	RB 6 59421 Mo-Fr 5	RB 65 59531 Sa, So 2	S 5469 2.	ICE 1205 Fr 13	ICE 1205 14	RB 6 59467	S 5425 2.
	von													Hamburg	Hamburg		
München Hbf	80 90		17 56	17 59	18 13	16 18 13		18 32	18 32		18 56	18 59		19 23	19 23	19 32	
München-Pasing	7		18 04	18 05	18 20	18 20		18 38	18 38		19 04	19 05				19 38	
Starnberg			18 15	18 17							19 15	19 17					
Tutzing	961 80 ○		18 24	18 26				18 59	18 59		19 24	19 26		20 04	20 04	19 59	
Tutzing			18 26	18 30				19 01	19 01		19 26	19 29		20 06	20 06	20 01	
Weilheim (Oberbay)	962,985 ○		18 34	18 39	18 47	18 47		19 10	19 10		19 35	19 39		20 15		20 10	
Weilheim (Oberbay)			18 36		18 49	18 49		19 12	19 12		19 36			20 18		20 12	
Huglfing			18 43					19 18	19 18		19 43					20 18	
Uffing a Staffelsee	10606		18 48					19 23	19 23		19 48				KARWENDEL	20 23	
Murnau	963 ○		18 53		19 00	19 00		19 27	19 27		19 53			20 31		20 27	
Murnau			19 09		19 01	19 01	19 09	19 28	19 28					20 35		20 28	
Ohlstadt			→				19 16	19 34	19 34							20 34	
Eschenlohe							19 22	19 38	19 38							20 38	
Oberau							19 28	19 44	19 44							20 44	
Farchant							19 32	19 48	19 48							20 48	
Garmisch-Partenkirchen	965 ○				19 24	16 19 24	19 38	19 54	19 54					20 56	21 01	20 54	
Garmisch-Partenkirchen						20 04			20 20 04								
Lermoos	○					20 34			20 34								
Reutte in Tirol	○					21 00			21 00								
Vils Stadt	○					21 17			21 17								
Garmisch-Partenkirchen					19 26					20 02				20 58	21 02	21 02	
Klais					19 45					20 15						21 15	
Mittenwald	○				19 53					20 23				21 18	21 21	21 23	
Mittenwald										20 26				21 20			
Scharnitz										20 34			21 03				22 03
Gießenbach in Tirol													× 21 07				× 22 07
Seefeld in Tirol	11099	20 16								20 46			21 16	21 50			22 16
Reith b.Seefeld		20 21								20 51			21 21				22 21
Leithen b.Seefeld		× 20 23								× 20 53			× 21 23	KARWENDEL			× 22 23
Hochzirl		20 30								21 00			21 30				22 30
Kranebitten		× 20 38								× 21 08			× 21 38				× 22 38
Allerheiligenhöfe		× 20 40								× 21 10			× 21 40				× 22 40
Innsbruck Hötting		20 46								21 16			21 46				22 46
Innsbruck Westbahnhof	○	20 49								21 19			21 49				22 49
Innsbruck Hbf	60,11099 ○	20 53								21 23			21 53	22 22			22 53
	nach					Pfronten-Steinach			Pfronten-Steinach								

2 auch an allg. Feiertagen; auch 24., 31. Dez, 15. Aug
5 nicht an allg. Feiertagen; nicht 24., 31. Dez, 15. Aug
13 nicht 24. Dez, 15. Apr
14 15. Apr
16 Mo - Fr, nicht an allg. Feiertagen; nicht 24., 31. Dez, 15. Aug
17 Gattungswechsel
20 Zugnummernwechsel

80 Weitere Züge siehe 999.6
90 Übergangszeiten München Hbf:
3 Minuten innerhalb der Gleise 5 bis 10 bzw. 27 bis 36
8 Minuten innerhalb der Haupthalle
10 Minuten zwischen der Haupthalle und den Gleisen 5 bis 10 bzw. 27 bis 36
15 Minuten zwischen den Gleisen 5 bis 10 und 27 bis 36
10 Minuten vom Tiefbahnhof zur Haupthalle und den Gleisen 27 bis 36
15 Minuten vom Tiefbahnhof zu den Gleisen 5 bis 10

Züge verkehren auf dem markierten Streckenabschnitt vereinigt

960 München - Mittenwald - Innsbruck ➔ 960

Von München Hbf bis Tutzing Münchner Verkehrs- und Tarifverbund (MVV)
RE 61, RE 62, RB 6, RB 60, RB 65, S 6 (Tirol), S 7 (Tirol)

		Zug	RB 65 59533	RB 6 59469	RB 6 59479 [15]	S 5405 2.	RB 65 59535	RB 6 59471	S 5439 2.	RB 6 59473	RB 6 59475	RB 6 59477	RB 65 59537
		von											
München Hbf		[80] [90]	19 59	20 32			20 59	21 32		22 32	[16] 23 32	[28] 23 32	0 32
München-Pasing		[7]	20 05	20 38			21 05	21 38		22 38	23 38	23 38	0 38
Starnberg			20 17				21 17						
Tutzing	961	[80] ○	20 26	20 59			21 26	21 59		22 59	[16] 23 59	[28] 23 59	0 59
Tutzing			20 29	21 01			21 29	22 01		23 01	[27] 0 01	[29] 0 01	1 01
Weilheim (Oberbay)	962,985	○	20 37	21 10			21 39	22 10		23 10	0 10	0 10	1 10
Weilheim (Oberbay)				21 12				22 12		23 12	0 12	0 12	
Huglfing				21 18				22 17		23 18	0 18	0 18	
Uffing a Staffelsee	10606			21 23				22 23		23 23	0 23	0 23	
Murnau	963	○		21 27				22 27		23 27	0 27	0 27	
Murnau				21 28				22 28		23 28	0 28	0 28	
Ohlstadt				21 34				22 34		23 34	0 34	0 34	
Eschenlohe				21 38				22 38		23 38	0 38	0 38	
Oberau				21 44				22 44		23 44	0 44	0 44	
Farchant				21 48				22 48		23 48	0 48	0 48	
Garmisch-Partenkirchen	965	○		21 54				22 54		23 54	[27] 0 54	0 54	
Garmisch-Partenkirchen													
Lermoos		○											
Reutte in Tirol		○											
Vils Stadt		○											
Garmisch-Partenkirchen				[26] 22 06	22 06			23 02		0 05		1 02	
Klais				22 19	22 19			23 15		0 18		1 15	
Mittenwald		○		[26] 22 27	22 27			23 23		0 26		[29] 1 23	
Mittenwald													
Scharnitz						23 03			0 03				
Gießenbach in Tirol						× 23 07			× 0 07				
Seefeld in Tirol	11099					23 16			0 16				
Reith b.Seefeld						23 21			0 21				
Leithen b.Seefeld						× 23 23			× 0 23				
Hochzirl						23 30			0 30				
Kranebitten						× 23 38			× 0 38				
Allerheiligenhöfe						× 23 40			× 0 40				
Innsbruck Hötting						23 46			0 46				
Innsbruck Westbahnhof		○				23 49			0 49				
Innsbruck Hbf	60,11099	○				23 53			0 53				
		nach											

[15] 6. Mai bis 2. Okt
[16] Mo - Fr, nicht an allg. Feiertagen; nicht 24., 31. Dez, 15. Aug
[26] 12. Dez bis 5. Mai; 3. Okt bis 10. Dez
[27] Di - Sa, nicht nach allg. Feiertagen; nicht 25. Dez, 1. Jan, 16. Aug
[28] Sa, So, auch an allg. Feiertagen; auch 24., 31. Dez, 15. Aug
[29] Mo, So, auch nach allg. Feiertagen; auch 25. Dez, 1. Jan, 16. Aug

[80] Weitere Züge siehe 999.6
[90] Übergangszeiten München Hbf:
3 Minuten innerhalb der Gleise 5 bis 10 bzw. 27 bis 36
8 Minuten innerhalb der Haupthalle
10 Minuten zwischen der Haupthalle und den Gleisen 5 bis 10 bzw. 27 bis 36
15 Minuten zwischen den Gleisen 5 bis 10 und 27 bis 36
10 Minuten vom Tiefbahnhof zur Haupthalle und den Gleisen 27 bis 36
15 Minuten vom Tiefbahnhof zu den Gleisen 5 bis 10

960 Innsbruck - Mittenwald - München ← 960

Von Tutzing bis München Hbf Münchner Verkehrs- und Tarifverbund (MVV)
RE 61, RE 62, RB 6, RB 60, RB 65, S 6 (Tirol), S 7 (Tirol)

	Zug	RB 65 59500	RB 6 59420	RB 6 59440	RB 6 59442	RB 65 59502	RB 6 59464	RE 61 4690	RB 6 59464	RB 65 59504	RB 6 59444	RB 6 59446	RB 6 59448	RE 61 4692	RB 6 59448	RB 65 59506	RB 6 59450
		Mo-Sa 5	Mo-Fr 5	Mo-Fr 5	Sa 1	So 30	Mo-Fr 5	Mo-Fr 5	Mo-Fr 5	Sa 1	Mo-Fr 5	Sa,So 2	Mo-Fr 5		Mo-Fr 5	Sa,So 2	Mo-Fr 5
	von																
Innsbruck Hbf	60,11099																
Innsbruck Westbahnhof																	
Innsbruck Hötting																	
Allerheiligenhöfe																	
Kranebitten																	
Hochzirl																	
Leithen b.Seefeld																	
Reith b.Seefeld																	
Seefeld in Tirol	11099																
Gießenbach in Tirol																	
Scharnitz																	
Mittenwald	○																
Mittenwald								5 07			5 30	5 36		16 6 03			6 34
Klais								5 14			5 37	5 43		6 16			6 46
Garmisch-Partenkirchen	965 ○							5 28			5 51	5 57		6 30			7 00
Vils Stadt																	
Reutte in Tirol														25 *5 26*			
Lermoos														*5 50*			
Garmisch-Partenkirchen	○													25 *6 23*			
Garmisch-Partenkirchen				5 00	5 00		5 22	5 35			5 59	6 07	6 18	16 6 35			7 02
Farchant				5 04	5 04		5 26				6 03	6 11					7 06
Oberau				5 08	5 08		5 30				6 07	6 15	6 30				7 10
Eschenlohe				5 14	5 14		5 36				6 15	6 21	6 36				7 16
Ohlstadt				5 17	5 17		5 40				6 19	6 25	6 40				7 20
Murnau	○			5 23	5 23		5 46	5 53			6 25	6 31	6 46	6 53			7 27
Murnau	963		4 47	5 24	5 24		6 07	5 54	6 07		6 26	6 32	6 47	6 54			7 28
Uffing a Staffelsee ⛴	10606		4 51	5 28	5 28		→		6 11		6 31	6 36	6 52				7 33
Huglfing			4 56	5 33	5 33				6 16		6 36	6 41	6 57				7 38
Weilheim (Oberbay)	○		5 02	5 39	5 39			6 08	6 22		6 44	6 47	7 04	7 08			7 45
Weilheim (Oberbay)	962,985	4 37	5 03	5 41	5 41	5 41		6 10	6 23	6 23	6 46	6 49	7 18	7 11	7 18	7 18	7 46
Tutzing	○	4 46	5 13	5 51	5 51	5 51			6 33	6 33	6 56	6 59	→		7 28	7 28	7 56
Tutzing	961 30	4 47	5 15	5 53	5 56	5 56			6 38	6 38	7 00	7 00			7 32	7 38	8 00
Starnberg		4 56	5 24						6 46	6 46					7 40	7 46	
München-Pasing ✈	7 ○	5 08	5 36	6 11	6 16	6 16		6 38	6 57	6 57	7 19	7 19		7 41	7 53	8 00	8 19
München Hbf ✈	80 90 ○	5 15	5 44	6 18	6 22	6 22		6 46	7 05	7 05	7 26	7 26		16 7 48	8 00	8 08	8 26
	nach																

1 nicht an allg. Feiertagen
2 auch an allg. Feiertagen; auch 24., 31. Dez, 15. Aug
5 nicht an allg. Feiertagen; nicht 24., 31. Dez, 15. Aug
16 Mo - Fr, nicht an allg. Feiertagen; nicht 24., 31. Dez, 15. Aug
25 Mo - Sa, nicht an allg. Feiertagen; nicht 15. Aug, 26. Okt, 8. Dez; auch 15. Apr, 3. Okt
30 auch an allg. Feiertagen; auch 15. Aug

Züge verkehren auf dem markierten Streckenabschnitt vereinigt

80 Weitere Züge siehe 999.6
90 Übergangszeiten München Hbf:
3 Minuten innerhalb der Gleise 5 bis 10 bzw. 27 bis 36
8 Minuten innerhalb der Haupthalle
10 Minuten zwischen der Haupthalle und den Gleisen 5 bis 10 bzw. 27 bis 36
15 Minuten zwischen den Gleisen 5 bis 10 und 27 bis 36
10 Minuten vom Tiefbahnhof zur Haupthalle und den Gleisen 27 bis 36
15 Minuten vom Tiefbahnhof zu den Gleisen 5 bis 10

960 Innsbruck - Mittenwald - München ← 960

Von Tutzing bis München Hbf Münchner Verkehrs- und Tarifverbund (MVV)
RE 61, RE 62, RB 6, RB 60, RB 65, S 6 (Tirol), S 7 (Tirol)

		Zug	RB 6 59452	RB 6 59454	RE 61 4694	RB 6 59454	RB 65 59508	6 5404	7 5505 RB 60 5505	RB 6 59456	5440	RB 6 59426	5442	RB 65 59510	7 5507 RB 60 5507	RB 6 59468	RB 6 59470	7 5509 RB 60 5509
			Sa,So 2	Mo-Fr 5	Mo-Fr 5	Mo-Fr 5	Sa,So 2	2.	Sa,So 2	Mo-Fr 5	2.	Mo-Fr 5	2.		Mo-Fr 6	Mo-Fr 5	Sa,So 2	Sa 31
		von							Pfronten-Steinach									
Innsbruck Hbf	60,11099							6 38			7 08		8 08					
Innsbruck Westbahnhof								6 42			7 12		8 12					
Innsbruck Hötting								6 45			7 15		8 15					
Allerheiligenhöfe								× 6 48			× 7 18		× 8 18					
Kranebitten								× 6 51			× 7 21		× 8 21					
Hochzirl								7 01			7 31		8 31					
Leithen b.Seefeld								× 7 05			× 7 35		× 8 35					
Reith b.Seefeld								7 10			7 40		8 40					
Seefeld in Tirol	11099							7 15			7 45		8 45					
Gießenbach in Tirol								× 7 22			× 7 52		× 8 52					
Scharnitz								7 28			○ 7 57		○ 8 57					
Mittenwald		○						7 35										
Mittenwald			6 34	6 58				7 36				8 05				8 36	8 36	
Klais			6 46	7 06				7 44				8 17				8 43	8 44	
Garmisch-Partenkirchen	965	○	7 00	7 20				7 57				8 31				9 00	8 58	
Vils Stadt									6 44	*6 44*								
Reutte in Tirol									7 01	*7 01*					7 50			8 01
Lermoos									7 25	*7 25*					8 25			8 25
Garmisch-Partenkirchen		○							7 57	*7 57*					8 57			9 01
Garmisch-Partenkirchen			7 07	7 22	7 35				8 05	8 07					9 07	9 07	9 05	9 05
Farchant			7 11	7 26					8 09	8 11					9 11	9 11	9 09	9 09
Oberau			7 15	7 30					8 15	8 15					9 15	9 15	9 15	9 15
Eschenlohe			7 21	7 38					8 21	8 21					9 21	9 21	9 21	9 21
Ohlstadt			7 25	7 42					8 25	8 25					9 25	9 25	9 25	9 25
Murnau		○	7 31	7 49	7 58				8 31	8 31					9 31	9 31	9 31	9 31
Murnau	963		7 32	8 02	7 58	8 02			8 32	8 32					9 32	9 32	9 32	9 32
Uffing a Staffelsee	10606		7 36	→		8 07			8 36	8 36					9 36	9 36	9 36	9 36
Huglfing			7 41			8 12			8 41	8 41					9 41	9 41	9 41	9 41
Weilheim (Oberbay)		○	7 47		8 11	8 24			8 47	8 47					9 47	9 47	9 47	9 47
Weilheim (Oberbay)	962,985		7 49		8 12	8 25	8 18		8 49	8 49				9 18	9 49	9 49	9 49	9 49
Tutzing		○	7 58			8 35	8 28		8 59	8 59				9 28	9 59	9 59	9 59	9 59
Tutzing	961 [80]		8 00			8 38	8 38		9 00	9 00				9 32	10 00	10 00	10 00	10 00
Starnberg			|			8 46	8 46		|	|				9 40	|	|	|	|
München-Pasing	[7]	○	8 19		8 39	9 02	9 02		9 19	9 19				9 52	10 19	10 19	10 19	10 19
München Hbf	[80] [90]	○	8 26		8 46	9 09	9 09		9 26	9 26				10 01	10 26	10 26	10 26	10 26
		nach																

2 auch an allg. Feiertagen; auch 24., 31. Dez, 15. Aug
5 nicht an allg. Feiertagen; nicht 24., 31. Dez, 15. Aug
6 nicht an allg. Feiertagen; nicht 24., 31. Dez, 15. Aug, 26. Okt, 8. Dez
31 nicht 25. Dez., 1. Jan

Züge verkehren auf dem markierten Streckenabschnitt vereinigt

80 Weitere Züge siehe 999.6
90 Übergangszeiten München Hbf:
3 Minuten innerhalb der Gleise 5 bis 10 bzw. 27 bis 36
8 Minuten innerhalb der Haupthalle
10 Minuten zwischen der Haupthalle und den Gleisen 5 bis 10 bzw. 27 bis 36
15 Minuten zwischen den Gleisen 5 bis 10 und 27 bis 36
10 Minuten vom Tiefbahnhof zur Haupthalle und den Gleisen 27 bis 36
15 Minuten vom Tiefbahnhof zu den Gleisen 5 bis 10

960 Innsbruck - Mittenwald - München ← 960

Von Tutzing bis München Hbf Münchner Verkehrs- und Tarifverbund (MVV)
RE 61, RE 62, RB 6, RB 60, RB 65, S 6 (Tirol), S 7 (Tirol)

Zug		RB 65 59512	6 5408 RB6 2. Sa,So 2	7 5511 RB 60 5511 Sa,So 2	7 5511 RB 60 5511 Mo-Fr 5	6 5408 RB6 2. Mo-Fr 5	RB 65 59514	5444 2.	6 5410 RB6 5410	RE 62 5537 Sa,So 3	5446 2.	RB 65 59516	ICE 1206 32	6 5412 2.	7 5513 RB 60 5513 Sa,So 2	RB 6 59458	RB 65 59518 33
von				Pfronten-Steinach	Pfronten-Steinach										Pfronten-Steinach		
Innsbruck Hbf	60,11099		8 38			8 38		9 08			10 08		10 23	10 38			
Innsbruck Westbahnhof			8 42			8 42		9 12			10 12		WETTERSTEIN	10 42			
Innsbruck Hötting			8 45			8 45		9 15			10 15			10 45			
Allerheiligenhöfe			× 8 48			× 8 48		× 9 18			× 10 18			× 10 48			
Kranebitten			× 8 51			× 8 51		× 9 21			× 10 21			× 10 51			
Hochzirl			9 01			9 01		9 31			10 31			11 01			
Leithen b.Seefeld			× 9 05			× 9 05		× 9 35			× 10 35			× 11 05			
Reith b.Seefeld			9 10			9 10		9 40			10 40			11 10			
Seefeld in Tirol	11099		9 15			9 15		○ 9 44	10 04		21 10 45		11 04	11 15			
Gießenbach in Tirol			× 9 22			× 9 22			× 10 11		× 10 52			× 11 22			
Scharnitz			9 28			9 28			10 16		21 10 57			11 28			
Mittenwald	○		9 35			9 35			10 25				11 22	11 35			
Mittenwald			17 9 36			17 9 36			17 10 36				11 27	11 36			
Klais			9 44			9 44			10 43					11 43			
Garmisch-Partenkirchen	965 ○		10 00			10 00			10 57				11 48	11 57			
Vils Stadt				8 45	8 45										10 44	*10 44*	
Reutte in Tirol				9 01	9 01										11 01	*11 01*	
Lermoos				9 25	9 25					10 25					11 25	*11 25*	
Garmisch-Partenkirchen	○			9 57	9 57					11 02					11 57	*11 57*	
Garmisch-Partenkirchen			10 05	10 05	10 07	10 07			11 07	11 07			11 54		12 07	12 07	
Farchant			10 09	10 09	10 11	10 11			11 11	11 11					12 11	12 11	
Oberau			10 15	10 15	10 15	10 15			11 15	11 15					12 15	12 15	
Eschenlohe			10 21	10 21	10 21	10 21			11 21	11 21					12 21	12 21	
Ohlstadt			10 25	10 25	10 25	10 25			11 25	11 25					12 25	12 25	
Murnau	○		10 31	10 31	10 31	10 31			11 31	11 31			12 13		12 30	12 30	
Murnau	963		10 32	10 32	10 32	10 32			11 32	11 32			12 17		12 31	12 31	
Uffing a Staffelsee ⛴	10606		10 36	10 36	10 36	10 36			11 36	11 36					12 36	12 36	
Huglfing			10 41	10 41	10 41	10 41			11 41	11 41					12 41	12 41	
Weilheim (Oberbay)	○		10 47	10 47	10 47	10 47			11 47	11 47			12 33		12 47	12 47	
Weilheim (Oberbay)	962,985	10 18	10 49	10 49	10 49	10 49	11 18		11 49	11 49		12 18	12 35		12 49	12 49	13 18
Tutzing	○	10 28	10 58	10 58	10 59	10 59	11 28		11 59	11 59		12 28	12 46		12 58	12 58	13 28
Tutzing	961 80	10 32	11 00	11 00	11 00	11 00	11 32		12 00	12 00		12 32	12 53		13 00	13 00	13 32
Starnberg		10 40					11 40					12 40					13 40
München-Pasing ✈	7 ○	10 52	11 19	11 19	11 19	11 19	11 52		12 19	12 19		12 52			13 18	13 18	13 52
München Hbf ✈	80 90 ○	11 00	11 26	11 26	11 26	11 26	12 00		12 26	12 26		13 00	13 42		13 26	13 26	14 00
nach													Hamburg				

2 auch an allg. Feiertagen; auch 24., 31. Dez, 15. Aug
3 auch an allg. Feiertagen; nicht 15. Apr, 3. Okt; auch 15. Aug
5 nicht an allg. Feiertagen; nicht 24., 31. Dez, 15. Aug
17 Gattungswechsel
21 Mo - Fr, So
32 18. Dez bis 4. Jun Sa; nicht 25. Dez
33 12. Dez bis 5. Jun Sa, So; auch 24., 31. Dez; 12. Jun bis 4. Dez So; auch 15. Aug, 22., 29. Okt, 5., 12., 19., 26. Nov, 3., 10. Dez, an allg. Feiertagen

80 Weitere Züge siehe 999.6
90 Übergangszeiten München Hbf:
3 Minuten innerhalb der Gleise 5 bis 10 bzw. 27 bis 36
8 Minuten innerhalb der Haupthalle
10 Minuten zwischen der Haupthalle und den Gleisen 5 bis 10 bzw. 27 bis 36
15 Minuten zwischen den Gleisen 5 bis 10 und 27 bis 36
10 Minuten vom Tiefbahnhof zur Haupthalle und den Gleisen 27 bis 36
15 Minuten vom Tiefbahnhof zu den Gleisen 5 bis 10

Züge verkehren auf dem markierten Streckenabschnitt vereinigt

960 Innsbruck - Mittenwald - München ← 960

Von Tutzing bis München Hbf Münchner Verkehrs- und Tarifverbund (MVV)
RE 61, RE 62, RB 6, RB 60, RB 65, S 6 (Tirol), S 7 (Tirol)

Zug		RB 6 59472 Mo-Fr 5	5448 2.	6 5414 RB6 5414 Sa,So	7 5539 RB 60 5539 Sa,So 45	7 5515 RB 60 5515 Mo-Fr 4	5450 2.	RB 65 59520 Mo-Fr 5	RB 65 59520 Sa,So 2	ICE 1204 1204 34	ICE 1204 1204 35	6 5416 RB6 5416 2.	7 5517 RB 60 5517 Mo-Fr 4	7 5519 RB 60 5519 Sa,So 36	RB 65 59522	ICE 1214 1214 37	5452 2.
von					Pfronten-Steinach	Pfronten-Steinach							Pfronten-Steinach	Pfronten-Steinach			
Innsbruck Hbf	60,11099		11 08				12 08			12 24	12 24	12 38				12 54	13 08
Innsbruck Westbahnhof			11 12				12 12			KARWENDEL	KARWENDEL	12 42				KARWENDEL	13 12
Innsbruck Hötting			11 15				12 15					12 45					13 15
Allerheiligenhöfe			× 11 18				× 12 18					× 12 48					× 13 18
Kranebitten			× 11 21				× 12 21					× 12 51					× 13 21
Hochzirl			11 31				12 31					13 01					13 31
Leithen b.Seefeld			× 11 35				× 12 35					× 13 05					× 13 35
Reith b.Seefeld			11 40				12 40					13 10					13 40
Seefeld in Tirol	11099		24 11 45	45 12 04			25 12 45			13 04	13 04	13 15				13 33	24 13 45
Gießenbach in Tirol			⟨× 11 52	⟨× 12 11			⟨× 12 52					× 13 22					⟨× 13 52
Scharnitz			24 11 57	⟨ 12 16			25 12 57					13 28					24 13 57
Mittenwald	○			45 12 25						13 22	13 24	13 35				13 53	
Mittenwald				17 12 36						13 26	13 26	17 13 36				14 03	
Klais				12 43								13 44					
Garmisch-Partenkirchen	965 ○			13 00						13 48	13 48	14 00				14 30	
Vils Stadt					11 44	11 41							12 44	12 44			
Reutte in Tirol					12 01	11 58							13 01	13 01			
Lermoos					12 25	12 25							13 25	13 25			
Garmisch-Partenkirchen	○				12 57	12 57							13 57	13 57			
Garmisch-Partenkirchen		12 24		13 07	13 07	13 07				13 59	13 59	14 07	14 07	14 07		14 32	
Farchant		12 28		13 11	13 11	13 11						14 11	14 11	14 11			
Oberau		12 32		13 15	13 15	13 15						14 15	14 15	14 15			
Eschenlohe		12 38		13 21	13 21	13 21						14 21	14 21	14 21			
Ohlstadt		12 43		13 25	13 25	13 25						14 25	14 25	14 25			
Murnau	○	12 49		13 31	13 31	13 31				14 21	14 21	14 31	14 31	14 31		15 00	
Murnau	963	12 50		13 32	13 32	13 32				14 27	14 27	14 32	14 32	14 32		15 05	
Uffing a Staffelsee	10606	12 55		13 36	13 36	13 36						14 36	14 36	14 36			
Huglfing		13 00		13 41	13 41	13 41						14 41	14 41	14 41			
Weilheim (Oberbay)	○	13 07		13 47	13 47	13 47				14 40	14 40	14 47	14 47	14 47		15 24	
Weilheim (Oberbay)	962,985	13 18		13 49	13 49	13 49		14 18	14 18	14 42	14 42	14 49	14 49	14 49	15 17	15 26	
Tutzing	○	13 28		13 59	13 59	13 59		14 28	14 28	14 51	14 51	14 59	14 59	14 59	15 28		
Tutzing	961 80	13 37		14 00	14 00	14 00		14 32	14 32	14 53	14 53	15 00	15 00	15 00	15 32		
Starnberg		13 47		|	|	|	14 40	14 40			|	|	|	15 40		
München-Pasing	7 ○	14 01		14 19	14 19	14 19		14 52	14 52			15 19	15 19	15 19	15 52		
München Hbf	80 90 ○	14 09		14 26	14 26	14 26		15 00	15 01	15 33	15 42	15 26	15 26	15 26	16 00	16 10	
nach										Hamburg	Hannover					Hamburg	

2 auch an allg. Feiertagen; auch 24., 31. Dez, 15. Aug
3 auch an allg. Feiertagen; nicht 15. Apr, 3. Okt; auch 15. Aug
4 nicht an allg. Feiertagen; nicht 15. Aug, 26. Okt, 8. Dez; auch 15. Apr, 3. Okt
5 nicht an allg. Feiertagen; nicht 24., 31. Dez, 15. Aug
17 Gattungswechsel
24 Mo - Fr, nicht an allg. Feiertagen; nicht 15. Aug, 26. Okt, 8. Dez; auch 15. Apr, 3. Okt
25 Mo - Sa, nicht an allg. Feiertagen; nicht 15. Aug, 26. Okt, 8. Dez; auch 15. Apr, 3. Okt
34 12. Dez bis 5. Jun So
35 12. Jun bis 16. Okt So
36 auch an allg. Feiertagen; nicht 15. Apr, 3. Okt; auch 15. Aug, 26. Okt, 8. Dez
37 23. Okt bis 4. Dez So
45 Sa, So, auch an allg. Feiertagen; nicht 15. Apr, 3. Okt; auch 15. Aug, 26. Okt, 8. Dez
80 Weitere Züge siehe 999.6
90 Übergangszeiten München Hbf:
3 Minuten innerhalb der Gleise 5 bis 10 bzw. 27 bis 36
8 Minuten innerhalb der Haupthalle
10 Minuten zwischen der Haupthalle und den Gleisen 5 bis 10 bzw. 27 bis 36
15 Minuten zwischen den Gleisen 5 bis 10 und 27 bis 36
10 Minuten vom Tiefbahnhof zur Haupthalle und den Gleisen 27 bis 36
15 Minuten vom Tiefbahnhof zu den Gleisen 5 bis 10

Züge verkehren auf dem markierten Streckenabschnitt vereinigt

960 Innsbruck - Mittenwald - München ← 960

Von Tutzing bis München Hbf Münchner Verkehrs- und Tarifverbund (MVV)
RE 61, RE 62, RB 6, RB 60, RB 65, S 6 (Tirol), S 7 (Tirol)

Zug		S 6 5418 RB6 5418 Sa,So	S 7 5541 RB 60 5541 Sa,So 3	RB 6 59476 Mo-Fr 5	ICE 528 38	ICE 528 10	RB 65 59524 Mo-Fr 5	RE 61 4870 39	RB 65 59526 Sa,So 2	S 5454 2.	S 6 5420 2.	S 7 5521 RB 60 5521 Sa,So 2	RB 6 59460	ICE 526 8	RE 61 4872 40	RE 60 59487 40	RB 65 59528
von			Pfronten-Steinach									Pfronten-Steinach				Garmisch-Partenkirch	
Innsbruck Hbf	60,11099				WERDENFELSER LAND	WERDENFELSER LAND				14 08	14 38						
Innsbruck Westbahnhof										14 12	14 42						
Innsbruck Hötting										14 15	14 45						
Allerheiligenhöfe										× 14 18	× 14 48						
Kranebitten										× 14 21	× 14 51						
Hochzirl										14 31	15 01						
Leithen b.Seefeld										× 14 35	× 15 05						
Reith b.Seefeld										14 40	15 10						
Seefeld in Tirol	11099	36 14 04								14 45	15 15						
Gießenbach in Tirol		× 14 11								× 14 52	× 15 22						
Scharnitz		14 16								○ 14 57	15 28						
Mittenwald	○	36 14 25									15 35						
Mittenwald		46 14 36		14 36				15 04			15 36				16 04		
Klais		14 43		14 43				15 16			15 44				16 16		
Garmisch-Partenkirchen	965 ○	14 58		15 00				15 30			15 57				16 32		
Vils Stadt			13 44									14 44	*14 44*				
Reutte in Tirol			14 01									15 01	*15 01*				
Lermoos			14 25									15 25	*15 25*				
Garmisch-Partenkirchen	○		14 57									15 57	*15 57*				
Garmisch-Partenkirchen		15 07	15 07	15 07	15 15	15 15		15 35				20 16 07	16 07	15 40	16 38	16 38	
Farchant		15 11	15 11	15 11								16 11	16 11				
Oberau		15 15	15 15	15 15								16 15	16 15				
Eschenlohe		15 21	15 21	15 21								16 21	16 21				
Ohlstadt		15 25	15 25	15 25								16 25	16 25				
Murnau	○	15 31	15 31	15 31	15 41	15 41		15 57				16 31	16 31	16 06	16 58	16 58	
Murnau	963	15 32	15 32	15 32	15 43	15 43		15 58				16 32	16 32	16 08	16 59	16 59	
Uffing a Staffelsee	10606	15 36	15 36	15 36								16 36	16 36				
Huglfing		15 41	15 41	15 41								16 41	16 41				
Weilheim (Oberbay)	○	15 47	15 47	15 47	15 56			16 11				16 47	16 47		17 11	17 11	
Weilheim (Oberbay)	962,985	15 49	15 49	15 49	16 00		16 12	16 12	16 18			16 49	16 49		17 12	17 12	17 18
Tutzing	○	15 59	15 59	15 59	16 14	16 14	16 21		16 28			16 59	16 59	16 35			17 28
Tutzing	961 80	16 00	16 00	16 00	16 16	16 16	16 32		16 32			17 00	17 00	16 37			17 32
Starnberg							16 40		16 40								17 40
München-Pasing	7 ○	16 19	16 19	16 19			16 52	16 41	16 52			17 19	17 19		17 39	17 39	17 52
München Hbf	80 90 ○	46 16 26	16 26	16 26	16 43	16 43	17 00	16 48	17 00			17 26	17 26	17 08	17 47	17 47	18 00
nach					Dortmund	Dortmund								Dortmund			

2 auch an allg. Feiertagen; auch 24., 31. Dez, 15. Aug
3 auch an allg. Feiertagen; nicht 15. Apr, 3. Okt; auch 15. Aug
5 nicht an allg. Feiertagen; nicht 24., 31. Dez, 15. Aug
8 11. Jun bis 15. Okt Sa
10 18. Dez bis 4. Jun Sa
17 Gattungswechsel
20 Zugnummernwechsel
36 auch an allg. Feiertagen; nicht 15. Apr, 3. Okt; auch 15. Aug, 26. Okt, 8. Dez
38 22. Okt bis 10. Dez Sa
39 12. Dez bis 27. Mär Sa, So; auch 24., 31. Dez, 6. Jan
40 12. Dez bis 27. Mär Sa, So; nicht 1. Jan; auch 24., 31. Dez, 6. Jan
46 auch an allg. Feiertagen; auch 24., 31. Dez, 15. Aug. Ab Mittenwald Gattungswechsel
80 Weitere Züge siehe 999.6
90 Übergangszeiten München Hbf:
3 Minuten innerhalb der Gleise 5 bis 10 bzw. 27 bis 36
8 Minuten innerhalb der Haupthalle
10 Minuten zwischen der Haupthalle und den Gleisen 5 bis 10 bzw. 27 bis 36
15 Minuten zwischen den Gleisen 5 bis 10 und 27 bis 36
10 Minuten vom Tiefbahnhof zur Haupthalle und den Gleisen 27 bis 36
15 Minuten vom Tiefbahnhof zu den Gleisen 5 bis 10

Züge verkehren auf dem markierten Streckenabschnitt vereinigt

960 Innsbruck - Mittenwald - München ← 960

Von Tutzing bis München Hbf Münchner Verkehrs- und Tarifverbund (MVV)
RE 61, RE 62, RB 6, RB 60, RB 65, S 6 (Tirol), S 7 (Tirol)

Zug		5456	6 5422 RB6 5422	7 5523 RB 60 5523 [11]	RE 61 4874 Sa,So [2]	RB 65 59532 Mo-Fr [5]	RB 65 59534 Sa,So [2]	5458	6 5426 RB6 5426	7 5527 RB 60 5527	RE 61 4876 [41]	RB 65 59540 Mo-Fr [5]	RB 65 59536 Sa,So [2]	5460	RB 6 59478	6 5428 RB6 5428	5462	RE 61 4878 [42]
von				Pfronten-Steinach						Pfronten-Steinach								
Innsbruck Hbf	60,11099	15 08						16 08	16 38					17 08			18 08	
Innsbruck Westbahnhof		15 12						16 12	16 42					17 12			18 12	
Innsbruck Hötting		15 15						16 15	16 45					17 15			18 15	
Allerheiligenhöfe		× 15 18						× 16 18	× 16 48					× 17 18			× 18 18	
Kranebitten		× 15 21						× 16 21	× 16 51					× 17 21			× 18 21	
Hochzirl		15 31						16 31	17 01					17 31			18 31	
Leithen b.Seefeld		× 15 35						× 16 35	× 17 05					× 17 35			× 18 35	
Reith b.Seefeld		15 40						16 40	17 10					17 40			18 40	
Seefeld in Tirol	11099	○ 15 44	16 04					16 45	17 15					[24] 17 45	[45] 18 04		18 45	
Gießenbach in Tirol			× 16 11					× 16 52	× 17 22					× 17 52	× 18 11		× 18 52	
Scharnitz			16 16					○ 16 57	17 28					[24] 17 57	18 16		○ 18 57	
Mittenwald	○		16 25						17 35						[45] 18 25			
Mittenwald			[17] 16 36		17 04				[17] 17 36		18 04				[16] 18 36	[48] 18 36		19 04
Klais			16 43		17 16				17 44		18 16				18 43	18 43		19 16
Garmisch-Partenkirchen	965 ○		17 00		17 32				18 00		18 30				[16] 19 00	[48] 19 00		19 31
Vils Stadt				15 44						16 44					[47] *17 44*	[47] *17 44*		
Reutte in Tirol				16 01						17 01					*18 01*	*18 01*		
Lermoos				16 25						17 25					*18 25*	*18 25*		
Garmisch-Partenkirchen	○			16 57						17 57					[47] *18 57*	[47] *18 57*		
Garmisch-Partenkirchen			17 05	17 05	17 35				18 05	18 05	18 35				[16] 19 05	[48] 19 07		19 36
Farchant			17 09	17 09					18 09	18 09					19 09	19 11		
Oberau			17 15	17 15					18 15	18 15					19 15	19 15		
Eschenlohe			17 21	17 21					18 21	18 21					19 21	19 21		
Ohlstadt			17 25	17 25					18 25	18 25					19 25	19 25		
Murnau	○		17 31	17 31	17 57				18 31	18 31	18 57				19 31	19 31		19 57
Murnau	963		17 32	17 32	17 58				18 32	18 32	18 58				19 32	19 32		19 58
Uffing a Staffelsee	10606		17 36	17 36					18 36	18 36					19 36	19 36		
Huglfing			17 42	17 42					18 42	18 42					19 42	19 42		
Weilheim (Oberbay)	○		17 48	17 48	18 11				18 48	18 48	19 11				19 48	19 48		20 11
Weilheim (Oberbay)	962,985		17 49	17 49	18 12	18 12	18 18		18 49	18 49	19 12	19 12	19 18		19 49	19 49		20 12
Tutzing	○		17 59	17 59		18 21	18 28		18 59	18 59		19 21	19 28		19 59	19 59		
Tutzing	961 [80]		18 00	18 00		18 32	18 32		19 00	19 00		19 32	19 32		20 00	20 00		
Starnberg						18 40	18 40					19 40	19 40					
München-Pasing	[7] ○		18 19	18 19	18 40	18 52	18 52		19 19	19 19	19 40	19 52	19 52		20 19	20 19		20 42
München Hbf	[80] [90] ○		18 26	18 26	18 47	19 00	19 00		19 26	19 26	19 47	20 00	20 00		[16] 20 26	[48] 20 26		20 48
nach																		

[2] auch an allg. Feiertagen; auch 24., 31. Dez, 15. Aug
[5] nicht an allg. Feiertagen; nicht 24., 31. Dez, 15. Aug
[11] täglich, nicht 26. Okt, 8. Dez
[16] Mo - Fr, nicht an allg. Feiertagen; nicht 24., 31. Dez, 15. Aug
[17] Gattungswechsel
[24] Mo - Fr, nicht an allg. Feiertagen; nicht 15. Aug, 26. Okt, 8. Dez; auch 15. Apr, 3. Okt
[41] 2. Apr bis 10. Dez 2022 Sa, So, auch an allg. Feiertagen; nicht 25., 26. Dez 2021, 6. Jan; auch 15. Aug
[42] 2. Apr bis 10. Dez 2022 Sa, So, auch an allg. Feiertagen; nicht 25., 26. Dez 2021, 1., 6. Jan; auch 15. Aug
[45] Sa, So, auch an allg. Feiertagen; nicht 15. Apr, 3. Okt; auch 15. Aug, 26. Okt, 8. Dez
[47] täglich, nicht 26. Okt, 8. Dez. Ab Lermoos Gattungswechsel
[48] Sa, So, auch an allg. Feiertagen; auch 24., 31. Dez, 15. Aug. Ab Mittenwald Gattungswechsel
[80] Weitere Züge siehe 999.6
[90] Übergangszeiten München Hbf:
3 Minuten innerhalb der Gleise 5 bis 10 bzw. 27 bis 36
8 Minuten innerhalb der Haupthalle
10 Minuten zwischen der Haupthalle und den Gleisen 5 bis 10 bzw. 27 bis 36
15 Minuten zwischen den Gleisen 5 bis 10 und 27 bis 36
10 Minuten vom Tiefbahnhof zur Haupthalle und den Gleisen 27 bis 36
15 Minuten vom Tiefbahnhof zu den Gleisen 5 bis 10

Züge verkehren auf dem markierten Streckenabschnitt vereinigt

Von Tutzing bis München Hbf Münchner Verkehrs- und Tarifverbund (MVV)
RE 61, RE 62, RB 6, RB 60, RB 65, S 6 (Tirol), S 7 (Tirol)

Zug		RB 65 59538	S 6 5430 2.	S 7 5533 RB 60 5533 [43]	RB 6 59462	S 5464 2.	S 6 5432 RB6 5432	S 5466 2.	S 6 5434 RB6 5434 2.	S 7 5535 RB 60 5535 [44]	S 5424 2.	RB 6 59480	RB 6 59480 [15]	RB 63 59592	RB 63 59544	S 5406 2.	RB 6 59428	S 5436 2.
von				Pfronten-Steinach						Pfronten-Steinach				Oberammer-gau	Oberammer-gau			
Innsbruck Hbf	60,11099		18 38			19 08		20 08	20 38		21 08					22 08		23 08
Innsbruck Westbahnhof			18 42			19 12		20 12	20 42		21 12					22 12		23 12
Innsbruck Hötting			18 45			19 15		20 15	20 45		21 15					22 15		23 15
Allerheiligenhöfe			× 18 48			× 19 18		× 20 18	× 20 48		× 21 18					× 22 18		× 23 18
Kranebitten			× 18 51			× 19 21		× 20 21	× 20 51		× 21 21					× 22 21		× 23 21
Hochzirl			19 01			19 31		20 31	21 01		21 31					22 31		23 31
Leithen b.Seefeld			× 19 05			× 19 35		× 20 35	× 21 05		× 21 35					× 22 35		× 23 35
Reith b.Seefeld			19 10			19 40		20 40	21 10		21 40					22 40		23 40
Seefeld in Tirol	11099		19 15			○ 19 44	20 04	20 45	21 15		21 45					22 45		23 45
Gießenbach in Tirol			× 19 22				× 20 11	× 20 52	× 21 22		× 21 52					× 22 52		× 23 52
Scharnitz			19 28				20 16	○ 20 57	21 28		○ 21 57					○ 22 57		○ 23 57
Mittenwald	○		19 35				20 25		21 35									
Mittenwald			19 36				[17] 20 36		[17] 21 36			[26] 22 36	22 36				23 33	
Klais			19 44				20 43		21 44			22 43	22 43				23 40	
Garmisch-Partenkirchen	965 ○		19 57				20 57		21 57			22 57	22 57				23 54	
Vils Stadt				18 44	*18 44*				[49] *20 44*	20 44								
Reutte in Tirol				19 01	*19 01*				*21 05*	21 05								
Lermoos				19 25	*19 25*				*21 29*	21 29								
Garmisch-Partenkirchen	○			19 57	*19 57*				[49] *22 01*	22 01								
Garmisch-Partenkirchen				[20] 20 05	20 05		21 07		22 07	22 07		23 07	23 02					
Farchant				20 09	20 09		21 11		22 11	22 11		23 11	23 06					
Oberau				20 14	20 14		21 15		22 15	22 15		23 15	23 10					
Eschenlohe				20 20	20 20		21 21		22 21	22 21		23 21	23 16					
Ohlstadt				20 24	20 24		21 25		22 25	22 25		23 25	23 20					
Murnau	○			20 30	20 30		21 31		22 31	22 31		23 31	23 26					
Murnau	963			20 31	20 31		21 32		22 32	22 32		23 32		[51] 23 55	[53] 23 32			
Uffing a Staffelsee 🚕	10606			20 36	20 36		21 36		22 36	22 36		23 36		[51] 23 59	23 37			
Huglfing				20 42	20 42		21 41		22 41	22 41		23 41		[52] 0 04	23 42			
Weilheim (Oberbay)	○			20 48	20 48		21 47		22 47	22 47		23 47		0 10	23 47			
Weilheim (Oberbay)	962,985	20 18		20 49	20 49		21 49		22 49	22 49		23 49		0 12	23 49			
Tutzing	○	20 28		20 59	20 59		21 58		22 58	22 58		[26] 23 59		0 20	[53] 23 59			
Tutzing	961 [80]	20 32		21 00	21 00		22 00		23 00	23 00		[50] 0 00		0 22	[54] 0 00			
Starnberg		20 40												0 30				
München-Pasing ✈	[7] ○	20 52		21 19	21 19		22 19		23 19	23 19		0 19		0 42	0 19			
München Hbf ✈	[80] [90] ○	21 00		21 26	21 26		22 26		23 26	23 26		[50] 0 26		[52] 0 50	[54] 0 26			
nach																		

[15] 6. Mai bis 2. Okt
[17] Gattungswechsel
[20] Zugnummernwechsel
[26] 12. Dez bis 5. Mai; 3. Okt bis 10. Dez
[43] 12. Dez bis 27. Mär Mo - Do, Sa, So
[44] 17. Dez bis 25. Mär Fr
[49] 12. Dez bis 24. Mär Mo - Do, Sa, So; 26. Mär bis 10. Dez
[50] 12. Dez bis 6. Mai; 4. Okt bis 10. Dez
[51] 6. Mai bis 14. Aug
[52] 7. Mai bis 15. Aug
[53] 15. Aug bis 2. Okt
[54] 16. Aug bis 3. Okt
[80] Weitere Züge siehe 999.6
[90] Übergangszeiten München Hbf:
3 Minuten innerhalb der Gleise 5 bis 10 bzw. 27 bis 36
8 Minuten innerhalb der Haupthalle
10 Minuten zwischen der Haupthalle und den Gleisen 5 bis 10 bzw. 27 bis 36
15 Minuten zwischen den Gleisen 5 bis 10 und 27 bis 36
10 Minuten vom Tiefbahnhof zur Haupthalle und den Gleisen 27 bis 36
15 Minuten vom Tiefbahnhof zu den Gleisen 5 bis 10

Züge verkehren auf dem markierten Streckenabschnitt vereinigt

961 München - Tutzing - Kochel *RB 66 Kochelsee-Bahn* ➔ 961

Von München Hbf bis Tutzing Münchner Verkehrs- und Tarifverbund (MVV)

km	Zug	RB 6 5403	RB 66 59601	RB 66 59603	RB 66 59605	RB 66 59607	RB 6 59447	RB 66 59609	RB 66 59615	RB 66 59431	RB 66 59611	RB 66 59613	RB 66 59617	RB 66 59619	RB 66 59621	RB 66 59623	RB 6 5421	RB 66 59651
		Mo-Fr 1	Mo-Fr 1	Mo-Fr 1	Mo-Fr 1	Sa 2		Mo-Fr 1		Mo-Fr 1	Mo-Fr 1	Sa,So 3				Sa,So 3		Mo-Fr 1
	von																	
	München Hbf 80 90	4 53		5 32	5 59	5 59	6 32		6 59	7 32	7 59	7 59	9 00	9 59	11 32	11 58	12 32	
7	München-Pasing ✈	5 00		5 38	6 05	6 05	6 38		7 05	7 38	8 05	8 05	9 06	10 05	11 38	12 05	12 38	
28	Starnberg	5 12		|	6 17	6 17	|		7 17	|	8 17	8 17	9 18	10 17	|	12 17	|	
40	Tutzing 960 80 ○	5 21		5 59	6 25	6 25	6 59		7 26	7 59	8 26	8 26	9 26	10 26	11 59	12 26	12 59	
	Weilheim (Oberbay)		*5 03*	*5 41*	|	|		*6 46*	*7 18*	*7 46*	*7 46*	*8 18*	*9 18*	*10 18*	*11 49*	*12 18*	*12 49*
	Tutzing ○		*5 13*	*5 51*				*6 56*	*7 28*	*7 56*	*7 56*	*8 28*	*9 28*	*10 28*	*11 58*	*12 28*		*12 58*
	Tutzing		5 24	6 01	6 26	6 28		7 03	7 31	8 03	8 28	8 33	9 33	10 33	12 03	12 33		13 10
47	Bernried		5 29	6 06	6 31	6 33		7 08	7 36	8 08	8 33	8 38	9 38	10 38	12 08	12 38		13 16
51	Seeshaupt		5 34	6 11	6 41	6 41		7 13	7 44	8 15	8 41	8 43	9 43	10 43	12 13	12 43		13 23
57	Iffeldorf		5 39	|	6 46	6 46		7 17	7 49	|	8 46	8 47	9 47	10 47	12 17	12 47		13 28
62	Penzberg		5 44	6 19	6 51	6 51		7 22	7 53	○ 8 23	8 51	8 52	9 52	10 52	12 22	12 52		13 33
67	Bichl		5 56	6 25	6 56	6 56		7 27	7 58		8 57	8 57	9 57	10 57	12 27	12 57		13 38
68	Benediktbeuern		5 58	6 28	6 59	6 59		7 30	8 01		9 00	9 00	10 00	11 00	12 30	13 00		13 40
75	**Kochel** ○		6 05	6 36	7 06	7 06		7 38	8 08		9 08	9 08	10 08	11 08	12 38	13 08		13 47
	nach	Innsbruck					Garmisch-Partenk.										Innsbruck	

Zug	RB 66 59627	RB 66 59625	RB 66 59629	RB 66 59631	RB 66 59653	RB 66 59643	RB 66 59633	RB 6 5431	RB 66 59433	RB 66 59645	RB 66 59635	RB 6 5433	RB 66 59435	RB 66 59647	RB 66 59637	RB 6 59453	RB 66 59437
	Sa,So 3	Mo-Fr 1			Mo-Fr 1	Mo-Fr 1	Sa,So 3		Mo-Fr 1	Mo-Fr 1	Sa,So 3		Mo-Fr 1	Mo-Fr 1	Sa,So 3		Mo-Fr 1
von																	
München Hbf 80 90	12 59	12 59	13 59	14 59	15 32	15 56	15 59	16 32		16 56	16 59	17 32		17 56	17 59	18 32	
München-Pasing ✈	13 05	13 05	14 05	15 05	15 38	16 04	16 05	16 38		17 04	17 05	17 38		18 04	18 05	18 38	
Starnberg	13 17	13 17	14 17	15 17	|	16 15	16 17	|		17 15	17 17	|		18 15	18 17	|	
Tutzing 960 80 ○	13 26	13 26	14 26	15 26	15 59	16 24	16 26	16 59		17 24	17 26	17 59		18 24	18 26	18 59	
Weilheim (Oberbay)	*13 18*	*13 18*	*14 18*	*15 17*	*15 49*	*16 12*	*16 18*		*16 49*	*16 49*	*17 18*		*17 49*	*18 12*	*18 18*		*18 49*
Tutzing ○	*13 28*	*13 28*	*14 28*	*15 28*	*15 59*	*16 21*	*16 28*		*16 59*	*16 59*	*17 28*		*17 59*	*18 21*	*18 28*		*18 59*
Tutzing	13 33	13 33	14 33	15 33	16 03	16 30	16 33		17 02	17 30	17 33		18 02	18 30	18 33		19 02
Bernried	13 38	13 38	14 38	15 38	16 08	16 35	16 38		17 07	17 35	17 38		18 07	18 35	18 38		19 07
Seeshaupt	13 43	13 43	14 43	15 43	16 13	16 43	16 43		17 15	17 43	17 43		18 15	18 43	18 43		19 15
Iffeldorf	13 47	13 47	14 47	15 47	|	16 47	16 47		17 20	17 47	17 47		18 20	18 47	18 47		19 20
Penzberg	13 52	13 52	14 52	15 52	16 22	16 52	16 52		○ 17 25	17 52	17 52		○ 18 25	18 52	18 52		○ 19 25
Bichl	13 57	14 02	14 57	15 57	16 27	16 57	16 57			17 57	17 57			18 57	18 57		
Benediktbeuern	14 00	14 05	15 00	16 00	16 30	17 00	17 00			18 00	18 00			19 00	19 00		
Kochel ○	14 08	14 12	15 08	16 08	16 38	17 08	17 08			18 08	18 08			19 08	19 08		
nach								Innsbruck				Seefeld in Tirol				Garmisch-Partenk.	

Zug	RB 66 59649	RB 66 59639	RB 6 59467	RB 66 59439	RB 66 59641	RB 66 59597	RB 6 59469	RB 66 59655	RB 66 59655	RB 6 59471	RB 66 59657	RB 6 59473	RB 66 59659	RB 6 59475	RB 6 59477	RB 66 59599
	Mo-Fr 1	Sa,So 3		Mo-Fr 1	Mo-Fr 1	Sa,So 3		Mo-Fr 1	Sa,So 3					Mo-Fr 1	Sa,So 3	
von																
München Hbf 80 90	18 56	18 59	19 32		19 59	19 59	20 32		20 32	21 32		22 32		23 32	23 32	
München-Pasing ⊣	19 04	19 05	19 38		20 05	20 05	20 38		20 38	21 38		22 38		23 38	23 38	
Starnberg	19 15	19 17	|		20 17	20 17	|		|	|		|		|	|	
Tutzing 960 80 ○	19 24	19 26	19 59		20 26	20 26	20 59		20 59	21 59		22 59		23 59	23 59	
Weilheim (Oberbay)	*19 12*	*19 18*		*19 49*	*20 18*	*20 18*		*20 49*	*20 49*		*21 49*		*22 49*			4 *23 49*
Tutzing ○	*19 21*	*19 28*		*19 59*	*20 28*	*20 28*		*20 59*	*20 59*		*21 58*		*22 58*			4 *23 59*
Tutzing	19 30	19 33		20 02	20 31	20 33		21 03	21 03		22 03		23 03			0 02
Bernried	19 35	19 38		20 07	20 36	20 38		21 08	21 08		22 08		23 08			0 08
Seeshaupt	19 43	19 43		20 15	20 43	20 43		21 13	21 13		22 13		23 13			0 12
Iffeldorf	19 47	19 47		20 20	20 47	20 47		21 17	21 17		22 17		23 17			0 17
Penzberg	19 52	19 52		○ 20 25	20 52	20 52		21 22	21 22		22 22		23 22			0 22
Bichl	19 57	19 57			20 57	20 57		21 27	21 27		22 27		23 27			0 27
Benediktbeuern	20 00	20 00			21 00	21 00		21 30	21 30		22 30		23 30			0 30
Kochel ○	20 08	20 08			21 08	21 08		21 38	21 38		22 38		23 38			0 37
nach			Mittenwald				Garmisch-Partenk.			Mittenwald		Mittenwald		Garmisch-Partenk.	Mittenwald	

1 nicht an allg. Feiertagen; nicht 24., 31. Dez, 15. Aug
2 nicht 25. Dez; auch 24., 31. Dez
3 auch an allg. Feiertagen; auch 24., 31. Dez, 15. Aug
4 12. Dez bis 5. Mai; 15. Aug bis 10. Dez
80 Weitere Züge siehe 999.6

90 Übergangszeiten München Hbf:
3 Minuten innerhalb der Gleise 5 bis 10 bzw. 27 bis 36
8 Minuten innerhalb der Haupthalle
10 Minuten zwischen der Haupthalle und den Gleisen 5 bis 10 bzw. 27 bis 36
15 Minuten zwischen den Gleisen 5 bis 10 und 27 bis 36
10 Minuten vom Tiefbahnhof zur Haupthalle und den Gleisen 27 bis 36
15 Minuten vom Tiefbahnhof zu den Gleisen 5 bis 10

Alle Angaben ohne Gewähr. Bitte informieren Sie sich kurz vor Reisebeginn über mögliche Fahrplanänderungen. Stand 25.11.2021
Nachdruck und Weiterverarbeitung der Fahrplandaten nur mit Genehmigung des Herausgebers.

961 Kochel - Tutzing - München *RB 66 Kochelsee-Bahn* ← 961

Von Tutzing bis München Hbf Münchner Verkehrs- und Tarifverbund (MVV)

Zug	RB 66	RB 6	RB 66		RB 6	RB 66	RB 66	RB 66	RB 66	RB 66	RB 66	RB 66	RB 66	RB 6	RB 66	RB 66
	59600	59420	59602		59440	59604	59632	59606	59630	59634	59608	59636	59430	59456	59610	59612
	Mo-Fr 1	Mo-Fr 1		Mo-Fr 1	Mo-Fr 1		Mo-Fr 1	Mo-Fr 1	Sa,So 2	Mo-Fr 1	Sa,So 2	Mo-Fr 1	Mo-Fr 1	Mo-Fr 1		
von		Murnau			Garmisch-Partenk.									Garmisch-Partenk.		
Kochel	4 35		5 10			6 5 44	6 14	6 45	6 45	7 15	7 45	7 45			8 45	9 45
Benediktbeuern	4 41		5 16			5 51	6 20	6 51	6 51	7 22	7 51	7 51			8 51	9 51
Bichl	4 44		5 19			5 54	6 26	6 57	6 57	7 28	8 00	8 00			8 58	9 58
Penzberg	4 48		5 24			5 59	6 30	7 02	7 02	7 33	8 04	8 04	8 30		9 03	10 03
Iffeldorf	4 53		5 28			6 03	6 35	7 06	7 06	7 37	8 08	|	8 34		9 07	10 07
Seeshaupt	4 58		5 35			6 12	6 41	7 13	7 13	7 43	8 13	8 14	8 40		9 12	10 12
Bernried	5 02		5 39			6 16	6 45	7 18	7 18	7 47	8 17	8 19	8 44		9 16	10 16
Tutzing 960 ○	5 10		5 47			6 6 25	6 52	7 24	7 24	7 53	8 25	8 27	8 52		9 24	10 24
Tutzing	*5 28*		5 *6 01*	*6 03*		7 *6 34*	*7 01*	*7 29*	*7 29*	*8 01*	*8 30*	*8 34*	*9 01*		*9 29*	*10 29*
Weilheim (Oberbay) ○	*5 38*		5 *6 10*	*6 18*		7 *6 44*	*7 10*	*7 39*	*7 39*	*8 10*	*8 39*	*8 44*	*9 10*		*9 39*	*10 39*
Tutzing 80		5 15	5 5 56		5 53	6 6 38	7 00	7 32	7 38	8 00	8 38	8 38		9 00	9 32	10 32
Starnberg		5 24	|		|	| 6 46	|	7 40	7 46	|	8 46	8 46	|	9 40	10 40
München-Pasing ✈ ○		5 36	6 16		6 11	6 57	7 19	7 53	8 00	8 19	9 02	9 02		9 19	9 52	10 52
München Hbf 80 90 ○		5 44	5 6 22		6 18	6 7 05	7 26	8 00	8 08	8 26	9 09	9 09		9 26	10 01	11 00
nach																

Zug	RB 66	RB 66		RB 66	RB 66	RB 66	RB 66	RB 66	RB 66	RB 66	RB 6	RB 66	RB 66	RB 6	RB 66	RB 66
	59614	59616	Sa	59618	59638	59640	59642	59620	59644	59646	59460	59622	59432	5422	59624	59434
				Sa,So 2	Mo-Fr 1	Sa,So 2	Mo-Fr 1			Mo-Fr 1			Mo-Fr 1			Mo-Fr 1
von											Garmisch-Partenk.			Seefeld in Tirol		
Kochel	10 45	11 45		12 45	12 58	13 45	13 52	14 45	15 45	16 16		16 45			17 45	
Benediktbeuern	10 51	11 51		12 51	13 04	13 51	13 58	14 51	15 51	16 22		16 51			17 51	
Bichl	10 58	11 55		12 58	13 07	13 58	14 01	14 58	15 58	16 28		16 58			17 58	
Penzberg	11 03	12 00		13 03	13 12	14 03	14 05	15 03	16 03	16 33		17 03	17 32		18 03	18 32
Iffeldorf	11 07	12 04		13 07	13 16	14 07	14 10	15 07	16 07	|		17 07	17 36		18 07	18 36
Seeshaupt	11 12	12 13		13 12	13 22	14 12	14 15	15 12	16 14	16 42		17 13	17 42		18 13	18 42
Bernried	11 16	12 18		13 16	13 26	14 16	14 19	15 16	16 18	16 46		17 17	17 46		18 17	18 46
Tutzing 960 ○	11 24	12 25		13 24	13 34	14 24	14 25	15 24	16 25	16 53		17 25	17 53		18 25	18 53
Tutzing	*11 29*	8 *12 30*	*12 30*	*13 29*	*14 01*	*14 30*	*14 30*	*15 01*	5 *16 32*	*17 00*		5 *17 30*	*18 01*		5 *18 30*	*19 01*
Weilheim (Oberbay) ○	*11 39*	8 *12 39*	*12 44*	*13 39*	*14 10*	*14 39*	*14 39*	*15 11*	5 *16 41*	*17 09*		5 *17 39*	*18 10*		5 *18 39*	*19 10*
Tutzing 80	11 32	12 32		13 32	13 37	14 32	14 32	15 32	16 32		17 00	17 32		18 00	18 32	
Starnberg	11 40	12 40		13 40	13 47	14 40	14 40	15 40	16 40		|	17 40		|	18 40	
München-Pasing ✈ ○	11 52	12 52		13 52	14 01	14 52	14 52	15 52	16 52		17 19	17 52		18 19	18 52	
München Hbf 80 90 ○	12 00	13 00		14 00	14 09	15 01	15 00	16 00	17 00		17 26	18 00		18 26	19 00	
nach																

Zug	RB 6 5426	RB 66 59626	RB 66 59436 Mo-Fr 1	RB 6 59478 Mo-Fr 1	RB 66 59628	RB 66 59438 Mo-Fr 1	RB 6 59462	RB 66 59648	RB 6 5432	RB 66 59650	RB 6 5434	RB 66 59652	RB 6 59480
von	Innsbruck			Mittenwald			Garmisch-Partenk.		Seefeld in Tirol		Innsbruck		Mittenwald
Kochel		18 45			19 45			21 16		22 16		23 16	
Benediktbeuern		18 51			19 51			21 22		22 22		23 22	
Bichl		18 58			19 58			21 28		22 28		23 28	
Penzberg		19 03	19 32		20 03	20 32		21 33		22 33		23 33	
Iffeldorf		19 07	19 36		20 07	20 36		21 37		22 37		23 37	
Seeshaupt		19 13	19 42		20 13	20 42		21 42		22 42		23 42	
Bernried		19 17	19 46		20 17	20 47		21 46		22 46		23 46	
Tutzing 960 ○		19 25	19 53		20 25	20 53		21 53		22 53		23 53	
Tutzing		5 *19 29*	*20 01*		*20 29*	*21 01*		*22 01*		*23 01*		*0 01*	
Weilheim (Oberbay) ○		5 *19 39*	*20 10*		*20 37*	*21 10*		*22 10*		*23 10*		*0 10*	
Tutzing 80	19 00	19 32		20 00	20 32		21 00		22 00		23 00		0 00
Starnberg	|	19 40		|	20 40		|		|		|		|
München-Pasing ✈ ○	19 19	19 52		20 19	20 52		21 19		22 19		23 19		0 19
München Hbf 80 90 ○	19 26	20 00		20 26	21 00		21 26		22 26		23 26		0 26
nach													

1 nicht an allg. Feiertagen; nicht 24., 31. Dez, 15. Aug
2 auch an allg. Feiertagen; auch 24., 31. Dez, 15. Aug
5 Sa, So, auch an allg. Feiertagen; auch 24., 31. Dez, 15. Aug
6 Mo - Sa, nicht an allg. Feiertagen; nicht 24., 31. Dez, 15. Aug
7 Sa, nicht an allg. Feiertagen
8 Mo - Fr, So
80 Weitere Züge siehe 999.6
90 Übergangszeiten München Hbf:
3 Minuten innerhalb der Gleise 5 bis 10 bzw. 27 bis 36
8 Minuten innerhalb der Haupthalle
10 Minuten zwischen der Haupthalle und den Gleisen 5 bis 10 bzw. 27 bis 36
15 Minuten zwischen den Gleisen 5 bis 10 und 27 bis 36
10 Minuten vom Tiefbahnhof zur Haupthalle und den Gleisen 27 bis 36
15 Minuten vom Tiefbahnhof zu den Gleisen 5 bis 10

Alle Angaben ohne Gewähr. Bitte informieren Sie sich kurz vor Reisebeginn über mögliche Fahrplanänderungen. Stand 25.11.2021
Nachdruck und Weiterverarbeitung der Fahrplandaten nur mit Genehmigung des Herausgebers.

962 Weilheim - Peißenberg - Schongau *RB 67* ➔ 962

BRB Bayerische Regiobahn
Wir sind transdev

Alle Triebwagen der BRB führen ausschließlich 2. Klasse

km	Zug	RB67 86501 🚲 2. Mo-Fr 1	RB67 86503 🚲 2. Mo-Fr 1	RB67 86505 🚲 2. Mo-Fr 1	RB67 86507 🚲 2. Sa,So 2	RB67 86511 🚲 2. Mo-Fr 1	RB67 86513 🚲 2. Sa,So 2	RB67 86517 🚲 2.	RB67 86521 🚲 2.	RB67 86525 🚲 2.	RB67 86529 🚲 2.	RB67 86533 🚲 2. Sa,So 2	RB67 86535 🚲 2. Mo-Fr 1	RB67 86539 🚲 2.	RB67 86543 🚲 2.	RB67 86547 🚲 2.	RB67 86549 🚲 2.
	Augsburg Hbf	4 48		5 43	5 44	6 44	6 44	7 51	*8 21*	*9 19*	*10 19*	*11 21*	*11 21*	3 12 33	*13 19*	*14 19*	15 19
	Weilheim (Oberbay) ○	6 13		7 07	7 07	8 05	8 05	9 12	*9 42*	*10 42*	*11 42*	*12 42*	*12 42*	3 14 14	*14 42*	*15 42*	16 42
	München Hbf	*4 53*	*5 32*	*6 32*	*6 32*	*7 32*	*7 32*	*8 32*	*9 32*	*10 32*	*11 32*	*12 32*	*12 32*	*13 32*	*14 32*	*15 32*	3 *15 56*
	Weilheim (Oberbay) 985 ○	*5 38*	*6 18*	*7 10*	*7 10*	*8 10*	*8 10*	*9 10*	*10 10*	*11 10*	*12 10*	*13 10*	*13 10*	*14 10*	*15 11*	*16 10*	3 *16 34*
	von	Augsburg-Oberhausen	Geltendorf	Augsburg-Oberhausen	Augsburg-Oberhausen	Augsburg-Oberhausen	Augsburg-Oberhausen										Augsburg-Oberhausen
0	**Weilheim** (Oberbay) 985	6 14	6 44	7 15	7 19	8 19	8 19	9 19	10 19	11 19	12 19	13 19	13 19	14 19	15 19	16 19	3 16 43
6	Peißenberg Nord	6 21	6 51	7 22	7 26	8 26	8 26	9 26	10 26	11 26	12 26	13 26	13 26	14 26	15 26	16 26	16 50
9	Peißenberg	○ 6 25	6 56	7 27	7 31	8 31	8 31	9 31	10 31	11 31	12 31	13 32	13 32	14 31	15 31	16 31	3 16 53
15	Hohenpeißenberg		7 04	7 35	7 39	8 39	8 39	9 39	10 39	11 39	12 39	13 39	13 39	14 39	15 39	16 39	
20	Peiting Ost		7 12	7 45	7 45	8 45	8 45	9 45	10 45	11 45	12 45	13 46	13 46	14 45	15 45	16 45	
21	Peiting Nord		7 15	7 48	7 48	8 48	8 48	9 48	10 48	11 48	12 48	13 48	13 48	14 48	15 48	16 48	
24	**Schongau** ○		7 20	7 52	7 52	8 52	8 52	9 52	10 52	11 52	12 52	13 52	13 53	14 52	15 52	16 52	
	nach																

Zug	RB67 86553 🚲 2.	RB67 86555 🚲 2.	RB67 86559 🚲 2.	RB67 86561 🚲 2.	RB67 86565 🚲 2.	RB67 86567 🚲 2.	RB67 86569 🚲 2.	RB67 86575 🚲 2.	RB67 86579 🚲 2.	RB67 86583 🚲 2.	RB67 86587 🚲 2.
Augsburg Hbf	*14 21*	16 21	*14 19*	17 19	*14 21*	18 21		*19 21*	*20 21*	*21 21*	*22 21*
Weilheim (Oberbay) ○	*15 42*	17 42	*15 42*	18 42	*15 42*	19 42		*20 41*	*21 42*	*22 42*	*23 42*
München Hbf	*16 32*	3 *16 56*	*17 32*	3 *17 56*	*18 32*	3 *18 56*	4 *19 32*	*20 32*	*21 32*	*22 32*	3 *23 32*
Weilheim (Oberbay) 985 ○	*17 09*	3 *17 35*	*18 10*	3 *18 34*	*19 10*	3 *19 35*	4 *20 10*	*21 10*	*22 10*	*23 10*	5 *0 10*
von		Augsburg-Oberhausen		Augsburg-Oberhausen		Augsburg-Oberhausen					
Weilheim (Oberbay) 985	17 19	3 17 43	18 19	3 18 43	19 19	3 19 43	20 19	21 19	22 19	23 19	0 19
Peißenberg Nord	17 26	17 50	18 26	18 50	19 26	19 50	20 26	21 26	22 26	23 26	0 26
Peißenberg	17 31	3 17 53	18 31	3 18 53	19 31	3 19 53	20 31	21 31	22 31	23 31	0 31
Hohenpeißenberg	17 39		18 39		19 39		20 39	21 39	22 39	23 39	0 39
Peiting Ost	17 45		18 45		19 45		20 45	21 45	22 45	23 45	0 45
Peiting Nord	17 48		18 48		19 48		20 48	21 48	22 48	23 48	0 48
Schongau ○	17 52		18 52		19 52		20 52	21 52	22 52	23 52	0 52
nach											

1 nicht an allg. Feiertagen; nicht 24., 31. Dez, 06. Jan, 16. Jun, 15. Aug, 01. Nov
2 auch an allg. Feiertagen; auch 24., 31. Dez, 06. Jan, 16. Jun, 15. Aug, 01. Nov
3 Mo - Fr, nicht an allg. Feiertagen; nicht 24., 31. Dez, 06. Jan, 16. Jun, 15. Aug, 01. Nov
4 täglich, nicht 15. Apr
5 Di - Sa, nicht nach allg. Feiertagen; nicht 25. Dez, 1. Jan, 16. Aug

Betreiberinformation:
Bayerische Regiobahn GmbH
Bahnhofplatz 9
83607 Holzkirchen
www.meridian-bob-brb.de
E-Mail: auskunft@bayerischeregiobahn.de
Kundentelefon: 0821 - 478 778-77

Alle Angaben ohne Gewähr. Bitte informieren Sie sich kurz vor Reisebeginn über mögliche Fahrplanänderungen. Stand 25.11.2021
Nachdruck und Weiterverarbeitung der Fahrplandaten nur mit Genehmigung des Herausgebers.

BRB Bayerische Regiobahn
Wir sind tramdaw

Alle Triebwagen der BRB führen ausschließlich 2. Klasse

Zug	RB67 86504	RB67 86508 Mo-Fr [1]	RB67 86510	RB67 86512 Mo-Fr [1]	RB67 86516 Mo-Fr [1]	RB67 86518 Sa,So [2]	RB67 86520	RB67 86524 Sa,So [2]	RB67 86522	RB67 86526	RB67 86530	RB67 86534
von												
Schongau	[3] 5 00	5 28	[4] 6 06	6 33		7 06	[1] 7 30	8 06	[1] 8 06	9 06	10 06	11 06
Peiting Nord	5 04	5 32	6 10	6 37		7 10	7 34	8 10	8 10	9 10	10 10	11 10
Peiting Ost	5 07	5 35	6 13	6 40		7 13	7 43	8 13	8 13	9 13	10 13	11 13
Hohenpeißenberg	5 13	5 42	[4] 6 19	6 47		7 19	7 49	8 19	8 19	9 19	10 19	11 19
Peißenberg	5 22	5 50	6 30	6 56	7 30	7 30	7 57	8 30	8 30	9 30	10 30	11 30
Peißenberg Nord	5 25	5 53	6 34	6 59	7 34	7 34	8 01	8 34	8 34	9 34	10 34	11 34
Weilheim (Oberbay) 985 ○	[3] 5 32	6 01	6 41	7 06	7 41	7 41	[1] 8 07	8 41	[1] 8 41	9 41	10 41	11 41
nach		Augsburg-Oberhausen	Augsburg-Oberhausen	Augsburg-Oberhausen	Geltendorf		Augsburg-Oberhausen		Augsburg-Oberhausen			
Weilheim (Oberbay)	[3] *5 41*	*6 10*	[3] *6 46*	*7 11*	*7 46*	*7 49*	[3] *8 12*	*8 49*	[3] *8 49*	[5] *9 49*	*10 49*	*11 49*
München Hbf ○	[3] *6 18*	*6 46*	[3] *7 26*	*7 48*	*8 26*	*8 26*	[3] *8 46*	*9 26*	[3] *9 26*	[5] *10 26*	*11 26*	*12 26*
Weilheim (Oberbay)	5 45	6 20	6 45	7 15			8 15	9 15	9 15	*10 15*	*11 15*	*12 15*
Augsburg Hbf ○	7 08	7 40	8 14	8 36			9 40	10 40	10 40	*11 40*	*12 40*	*13 42*

Zug	RB67 86538	RB67 86546 Sa,So [2]	RB67 86548 Mo-Fr [1]	RB67 86554	RB67 86558	RB67 86564	RB67 86566	RB67 86568	RB67 86572	RB67 86574	RB67 86576	RB67 86578
von												
Schongau	12 06	13 06	13 09	14 06	15 06	16 06		17 06		18 06		19 06
Peiting Nord	12 10	13 10	13 13	14 10	15 10	16 10		17 10		18 10		19 10
Peiting Ost	12 13	13 13	13 16	14 13	15 13	16 13		17 13		18 13		19 13
Hohenpeißenberg	12 19	13 19	13 23	14 19	15 19	16 19		17 19		18 19		19 19
Peißenberg	12 30	13 30	13 32	14 30	15 30	16 30	[1] 16 58	17 30	[1] 17 58	18 30	[1] 18 58	19 30
Peißenberg Nord	12 34	13 34	13 35	14 34	15 34	16 34	|	17 34	|	18 34	|	19 34
Weilheim (Oberbay) 985 ○	12 41	13 41	13 42	14 41	15 41	16 41	[1] 17 08	17 41	[1] 18 07	18 41	[1] 19 07	19 41
nach							Augsburg-Oberhausen		Augsburg-Oberhausen		Augsburg-Oberhausen	
Weilheim (Oberbay)	*12 49*	*13 49*	*13 49*	*14 49*	[3] *15 49*	*16 49*	[3] *17 18*	*17 49*	[3] *18 12*	*18 49*	[3] *19 12*	[3] *19 49*
München Hbf ○	*13 26*	*14 26*	*14 26*	*15 26*	[3] *16 26*	*17 26*	[3] *18 00*	*18 26*	[3] *19 00*	*19 26*	[3] *20 00*	[3] *20 26*
Weilheim (Oberbay)	[3] *12 50*	*14 15*	*13 52*	*15 15*	*16 15*	[2] *17 15*	17 15		18 15		19 15	
Augsburg Hbf ○	[3] *14 26*	*15 40*	*15 27*	*16 41*	*17 43*	[2] *18 44*	18 44		19 40		20 40	

Zug	RB67 86580	RB67 86582	RB67 86586	RB67 86590
von				
Schongau		20 06	21 06	22 06
Peiting Nord		20 10	21 10	22 10
Peiting Ost		20 13	21 13	22 13
Hohenpeißenberg		20 19	21 19	22 19
Peißenberg	[3] 19 58	20 30	21 30	22 30
Peißenberg Nord	|	20 34	21 34	22 34
Weilheim (Oberbay) 985 ○	[3] 20 08	20 41	21 41	22 41
nach	Augsburg-Oberhausen			
Weilheim (Oberbay)	[3] *20 18*	*20 49*	*21 49*	*22 49*
München Hbf ○	[3] *21 00*	*21 26*	*22 26*	*23 26*
Weilheim (Oberbay)	20 15	*21 15*	*22 15*	*23 15*
Augsburg Hbf ○	21 40	*22 40*	*23 40*	*0 40*

[1] Mo - Fr, nicht an allg. Feiertagen; nicht 24., 31. Dez, 06. Jan, 16. Jun, 15. Aug, 01. Nov
[2] Sa, So, auch an allg. Feiertagen; auch 24., 31. Dez, 06. Jan, 16. Jun, 15. Aug, 01. Nov
[3] Mo - Fr, nicht an allg. Feiertagen; nicht 24., 31. Dez, 15. Aug
[4] Sa, So, auch an allg. Feiertagen; auch 24., 31. Dez, 15. Aug
[5] Mo - Fr, nicht an allg. Feiertagen; nicht 24., 31. Dez, 15. Aug, 26. Okt, 8. Dez

963 Murnau - Oberammergau *RB 63 Ammergau-Bahn* ➔ 963

km	Zug	RB 63 59591 [1]	RB 63 59549 Mo-Fr [2]	RB 63 59551 Sa	RB 63 59553 Mo-Fr [2]	Mo-Fr [2]	RB 63 59555	Mo-Fr [2]	RB 63 59557	RB 63 59559	RB 63 59561	RB 63 59563	RB 63 59565	RB 63 59567	RB 63 59571	RB 63 59575
	München Hbf [90]	23 32					[7] 5 32		6 32	7 31	8 32	9 32	10 32	11 32	12 32	13 32
	Murnau ○	0 27					[7] 6 27		7 27	8 31	9 27	10 27	11 27	12 27	13 27	14 27
	Garmisch-Partenkirchen			[5] 5 00	5 35	5 59	[7] 6 07	7 02	[7] 7 07	8 05	9 05	10 05	11 07	12 07	13 07	14 07
	Murnau ○			[5] 5 23	5 53	6 25	[7] 6 31	7 27	[7] 7 31	8 31	9 31	10 31	11 31	12 30	13 31	14 31
	von															
0	**Murnau**	0 32	5 12	[6] 5 48	6 00		6 48		7 42	8 42	9 42	10 42	11 42	12 34	13 34	14 42
1	Murnau Ort	0 33	5 13	5 49	6 01		6 49		7 43	8 43	9 43	10 43	11 43	12 35	13 35	14 43
3	Seeleiten-Berggeist	× 0 38	× 5 17	× 5 53	× 6 05		× 6 53		× 7 48	× 8 48	× 9 48	× 10 48	× 11 48	× 12 40	× 13 40	× 14 48
6	Grafenaschau	0 41	5 21	5 57	6 09		6 57		7 51	8 51	9 51	10 51	11 51	12 43	13 43	14 51
12	Bad Kohlgrub	0 50	5 30	6 06	6 19		7 06		8 00	9 00	10 00	11 00	12 00	12 52	13 52	15 00
13	Bad Kohlgrub Kurhaus	× 0 53	× 5 33	× 6 09	× 6 21		× 7 09		× 8 03	× 9 03	× 10 03	× 11 03	× 12 03	× 12 55	× 13 55	× 15 03
14	Saulgrub	0 55	5 35	6 11	6 24		7 11		8 05	9 05	10 05	11 05	12 05	12 57	13 57	15 05
17	Altenau (Bay)	0 59	5 39	6 15	6 28		7 15		8 09	9 09	10 09	11 09	12 09	13 01	14 01	15 09
20	Unterammergau	1 04	5 44	6 20	6 33		7 20		8 14	9 14	10 14	11 14	12 14	13 06	14 06	15 14
24	**Oberammergau** ○	1 09	5 50	[6] 6 26	6 38		7 26		8 19	9 19	10 19	11 19	12 19	13 12	14 12	15 19
	nach															

Zug	RB 63 59577	RB 63 59579	RB 63 59581	RB 63 59585	RB 63 59589	RB 63 59593	RB 63 59543	RB 63 59587 [3]	RB 63 59545	[4]	RB 63 59547
München Hbf [90]	14 32	15 32	16 32	17 32	18 32	19 32	20 32		[8] 21 32		[8] 22 32
Murnau ○	15 27	16 27	17 27	18 27	19 27	20 27	21 27		[8] 22 27		[8] 23 27
Garmisch-Partenkirchen	15 07	16 07	17 05	18 05	19 05	20 05	21 07		22 07	23 02	[9] 23 07
Murnau ○	15 31	16 31	17 31	18 31	19 31	20 30	21 31		22 31	23 26	[9] 23 31
von											
Murnau	15 42	16 42	17 42	18 42	19 42	20 42	21 42	22 31	[8] 22 42		[8] 23 34
Murnau Ort	15 43	16 43	17 43	18 43	19 43	20 43	21 43	22 32	22 43		23 35
Seeleiten-Berggeist	× 15 48	× 16 48	× 17 48	× 18 48	× 19 48	× 20 48	× 21 48	× 22 37	× 22 48		× 23 40
Grafenaschau	15 51	16 51	17 51	18 51	19 51	20 51	21 51	22 40	22 51		23 43
Bad Kohlgrub	16 00	17 00	18 00	19 00	20 00	21 00	22 00	22 49	23 00		23 52
Bad Kohlgrub Kurhaus	× 16 03	× 17 03	× 18 03	× 19 03	× 20 03	× 21 03	× 22 03	× 22 52	× 23 03		× 23 55
Saulgrub	16 05	17 05	18 05	19 05	20 05	21 05	22 05	22 54	23 05		[8] 23 57
Altenau (Bay)	16 09	17 09	18 09	19 09	20 09	21 09	22 09	22 58	23 09		[10] 0 01
Unterammergau	16 14	17 14	18 14	19 14	20 14	21 14	22 14	23 03	23 14		0 06
Oberammergau ○	16 19	17 19	18 19	19 19	20 19	21 19	22 19	23 08	[8] 23 19		[10] 0 12
nach											

[1] 7. Mai bis 15. Aug
[2] nicht an allg. Feiertagen; nicht 24., 31. Dez, 15. Aug
[3] 6. Mai bis 14. Aug
[4] 6. Mai bis 2. Okt
[5] nicht an allg. Feiertagen
[6] nicht 25. Dez; auch 24., 31. Dez
[7] Sa, So, auch an allg. Feiertagen; auch 24., 31. Dez, 15. Aug
[8] 12. Dez bis 5. Mai; 15. Aug bis 10. Dez
[9] 12. Dez bis 5. Mai; 3. Okt bis 10. Dez
[10] 12. Dez bis 6. Mai; 16. Aug bis 10. Dez
[90] Übergangszeiten München Hbf:
3 Minuten innerhalb der Gleise 5 bis 10 bzw. 27 bis 36
8 Minuten innerhalb der Haupthalle
10 Minuten zwischen der Haupthalle und den Gleisen 5 bis 10 bzw. 27 bis 36
15 Minuten zwischen den Gleisen 5 bis 10 und 27 bis 36
10 Minuten vom Tiefbahnhof zur Haupthalle und den Gleisen 27 bis 36
15 Minuten vom Tiefbahnhof zu den Gleisen 5 bis 10

963 Oberammergau - Murnau *RB 63 Ammergau-Bahn* ← 963

Zug	RB 63	RB 63	RB 63	RB 63		RB 63	RB 63	RB 63	RB 63	RB 63	RB 63	RB 63
	59548	59550	59552	59554		59556	59558	59560	59562	59564	59566	59570
	Mo-Fr [1]		Mo-Fr [1]		Sa,So [2]							
von												
Oberammergau	5 07	[3] 5 43	5 56	6 43		7 38	8 38	9 38	10 38	11 38	12 29	13 29
Unterammergau	5 12	5 48	6 00	6 48		7 42	8 42	9 42	10 42	11 42	12 33	13 33
Altenau (Bay)	5 17	5 53	6 05	6 53		7 47	8 47	9 47	10 47	11 47	12 38	13 38
Saulgrub	5 21	5 57	6 09	6 57		7 51	8 51	9 51	10 51	11 51	12 42	13 42
Bad Kohlgrub Kurhaus	×5 22	×5 58	×6 11	×6 58		×7 53	×8 53	×9 53	×10 53	×11 53	×12 44	×13 44
Bad Kohlgrub	5 29	6 05	6 18	7 05		8 00	9 00	10 00	11 00	12 00	12 52	13 52
Grafenaschau	5 37	6 13	6 25	7 13		8 07	9 07	10 07	11 07	12 07	13 00	14 00
Seeleiten-Berggeist	×5 40	×6 16	×6 28	×7 16		×8 10	×9 10	×10 10	×11 10	×12 10	×13 02	×14 02
Murnau Ort	5 45	6 21	6 33	7 21		8 15	9 15	10 15	11 15	12 15	13 07	14 07
Murnau ○	5 47	[3] 6 23	6 36	7 23		8 19	9 19	10 19	11 19	12 19	13 10	14 10
nach												
Murnau 960	*6 04*	[4] *6 28*	*6 50*	*7 28*		*8 28*	*9 28*	*10 28*	*11 28*	*12 28*	*13 28*	*14 28*
Garmisch-Partenkirchen ○	*6 30*	[4] *6 54*	*7 20*	*7 54*		*8 54*	*9 54*	*10 54*	*11 54*	*12 54*	*13 54*	*14 54*
Murnau	*5 54*	[3] *6 32*	*6 54*	[5] *7 28*	*7 32*	*8 32*	*9 32*	*10 32*	*11 32*	*12 31*	*13 32*	*14 32*
München Hbf [90] ○	*6 46*	[3] *7 26*	*7 48*	[5] *8 26*	*8 26*	*9 26*	*10 26*	*11 26*	*12 26*	*13 26*	*14 26*	*15 26*

Zug	RB 63	RB 63	RB 63	RB 63	RB 63	RB 63	RB 63	RB 63	RB 63	RB 63	RB 63	RB 63
	59574	59576	59578	59582	59586	59590	59594	59596	59588	59544	59592	59546
von												
Oberammergau	14 38	15 38	16 38	17 38	18 38	19 38	20 38	21 38	[6] 22 27	[8] 22 38	[6] 23 16	[8] 23 29
Unterammergau	14 42	15 42	16 42	17 42	18 42	19 42	20 42	21 42	22 31	22 42	23 20	23 33
Altenau (Bay)	14 47	15 47	16 47	17 47	18 47	19 47	20 47	21 47	22 36	22 47	23 25	23 38
Saulgrub	14 51	15 51	16 51	17 51	18 51	19 51	20 51	21 51	22 40	22 51	23 29	23 42
Bad Kohlgrub Kurhaus	×14 53	×15 53	×16 53	×17 53	×18 53	×19 53	×20 53	×21 53	×22 42	×22 53	×23 31	×23 44
Bad Kohlgrub	15 00	16 00	17 00	18 00	19 00	20 00	21 00	22 00	22 49	23 00	23 35	23 52
Grafenaschau	15 07	16 07	17 07	18 07	19 07	20 07	21 07	22 07	22 56	23 07	23 42	[8] 23 59
Seeleiten-Berggeist	×15 10	×16 10	×17 10	×18 10	×19 10	×20 10	×21 10	×22 10	×22 59	×23 10	×23 45	[12] ×0 02
Murnau Ort	15 15	16 15	17 15	18 15	19 15	20 15	21 15	22 15	23 04	23 15	23 50	0 07
Murnau ○	15 19	16 19	17 19	18 19	19 19	20 19	21 19	22 19	[6] 23 08	[8] 23 20	23 53	[12] 0 10
nach												
Murnau 960	*15 28*	*16 28*	*17 28*	*18 28*	*19 28*	*20 28*	*21 28*	*22 28*	*23 28*	*23 28*		*0 28*
Garmisch-Partenkirchen ○	*15 54*	*16 54*	*17 54*	*18 54*	*19 54*	*20 54*	*21 54*	*22 54*	*23 54*	*23 54*		*0 54*
Murnau	*15 32*	*16 32*	*17 32*	*18 32*	*19 32*	*20 31*	*21 32*	*22 32*	[6] *23 32*	[8] 23 32	[6] 23 55	
München Hbf [90] ○	*16 26*	*17 26*	*18 26*	*19 26*	*20 26*	*21 26*	*22 26*	*23 26*	[11] *0 26*	[10] 0 26	[11] 0 50	

[1] nicht an allg. Feiertagen; nicht 24., 31. Dez, 15. Aug
[2] auch an allg. Feiertagen; auch 24., 31. Dez, 15. Aug
[3] Sa, nicht 25. Dez; auch 24., 31. Dez
[4] Sa, So, auch an allg. Feiertagen; auch 24., 31. Dez, 15. Aug
[5] Mo - Fr, nicht an allg. Feiertagen; nicht 24., 31. Dez, 15. Aug
[6] 6. Mai bis 14. Aug
[8] 12. Dez bis 5. Mai; 15. Aug bis 10. Dez
[9] 15. Aug bis 2. Okt
[10] 13. Dez bis 6. Mai; 16. Aug bis 10. Dez
[11] 7. Mai bis 15. Aug
[12] 12. Dez bis 6. Mai; 16. Aug bis 10. Dez
[90] Übergangszeiten München Hbf:
3 Minuten innerhalb der Gleise 5 bis 10 bzw. 27 bis 36
8 Minuten innerhalb der Haupthalle
10 Minuten zwischen der Haupthalle und den Gleisen 5 bis 10 bzw. 27 bis 36
15 Minuten zwischen den Gleisen 5 bis 10 und 27 bis 36
10 Minuten vom Tiefbahnhof zur Haupthalle und den Gleisen 27 bis 36
15 Minuten vom Tiefbahnhof zu den Gleisen 5 bis 10

985 Augsburg - Weilheim *RB 67* ➔ 985

BRB Bayerische Regiobahn
Wir sind transdev

Zwischen Augsburg und Schmiechen Augsburger Verkehrs- und Tarifverbund (AVV)
Alle Triebwagen der BRB führen ausschließlich 2. Klasse

km	Zug	RB67	RB67	RB67	RB67	RB67	RB67	RB67	RB67	RB67	RB67	RB67	RB67	RB67	RB67	RB67	RB67	RB67
		86501	86503	86505	86507	86509	86511	86513	86515	86517	86519	86523	86527	86531	86537	86539	86541
		2.	2.	2.	2.	2.	2.	2.	2.	2.	2.	2.	2.	2.	2.	2.	2.
		Mo-Fr 1	Mo-Fr 1	Mo-Fr 1	Sa,So 2	Mo-Fr 1	Mo-Fr 1	Sa,So 2	Mo-Fr 1							Mo-Fr 1	
	München Hbf	1 41	5 01	5 52	5 21	6 21	6 21	6 21		3 7 41	8 20	3 9 01	10 20	11 01	12 20	12 21	13 01
	Geltendorf ○	2 25	5 45	6 20	6 05	6 47	7 05	7 05		3 8 25	8 48	3 9 45	10 47	11 45	12 47	13 05	13 45
	von																
0	Augsburg-Oberhausen 80	4 44		5 39	5 39		6 41	6 41			8 13	9 15	10 15	11 16	12 13		13 13
2	Augsburg Hbf ○	4 47		5 41	5 41		6 43	6 43			8 16	9 18	10 17	11 19	12 16		13 15
	Augsburg Hbf	4 48		5 43	5 44		6 44	6 44	7 18	7 51	8 21	9 19	10 19	11 21	12 19	12 33	13 19
4	Augsburg Haunstetterstraße	4 51		5 46	5 47		6 47	6 47	7 20	7 54	8 23	9 21	10 21	11 23	12 21	12 36	13 21
7	Augsburg-Hochzoll 983	4 54		5 49	5 50		6 50	6 50	7 24	7 58	8 27	9 25	10 25	11 27	12 25	12 40	13 25
12	Kissing	4 59		5 54	5 55		6 55	6 55	7 29	8 03	8 32	9 30	10 30	11 32	12 30	12 45	13 30
15	Mering-St Afra	5 02		5 58	5 58		6 58	6 58	7 32	8 06	8 35	9 33	10 33	11 35	12 33	12 48	13 33
18	Mering 80 ○	5 05		6 00	6 02		7 02	7 02	7 35	8 09	8 38	9 36	10 36	11 38	12 36	12 51	13 36
	Mering	5 06		6 01	6 06		7 06	7 06		8 17	8 39	9 37	10 37	11 39	12 37	12 52	13 37
20	Merching	5 09		6 04	6 09		7 09	7 09		8 20	8 42	9 40	10 40	11 42	12 40	12 55	13 40
24	Schmiechen (Schwab)	5 13		6 08	6 13		7 13	7 13		8 24	8 46	9 44	10 44	11 46	12 44	12 59	13 44
27	Egling	5 16		6 16	6 16		7 16	7 16		8 27	8 49	9 47	10 47	11 49	12 47	13 11	13 47
32	Walleshausen	5 21		6 21	6 20		7 21	7 21		8 32	8 53	9 51	10 51	11 53	12 51	13 16	13 51
39	Geltendorf 970, 999.4 ○	5 26		6 27	6 26		7 26	7 26		8 37	8 59	9 57	10 57	11 59	12 57	13 22	13 57
	Geltendorf	5 32	6 02	6 28	6 30	7 02	7 27	7 27		8 38	9 00	10 00	11 00	12 00	13 00	13 30	14 00
41	St Ottilien	5 35	6 05	6 30	6 33	7 04	7 30	7 30		8 41	9 03	10 03	11 03	12 03	13 03	13 33	14 03
48	Schondorf (Bay)	5 48	6 18	6 37	6 42	7 18	7 36	7 36		8 47	9 09	10 14	11 09	12 14	13 10	13 47	14 14
51	Utting	5 52	6 22	6 46	6 46	7 21	7 45	7 45		8 52	9 13	10 18	11 13	12 18	13 13	13 51	14 18
55	Riederau	5 56	6 26	6 50	6 50	7 25	7 49	7 49		8 56	9 17	10 22	11 17	12 22	13 17	13 55	14 22
58	St Alban	5 59	6 28	6 53	6 53	7 28	7 51	7 52		8 59	9 20	10 25	11 20	12 25	13 20	13 58	14 25
59	Dießen	6 02	6 31	6 56	6 56	7 31	7 54	7 54		9 02	9 30	10 30	11 30	12 30	13 30	14 04	14 30
64	Raisting	6 06	6 35	7 00	7 00	7 35	7 58	7 58		9 06	9 35	10 34	11 35	12 34	13 35	14 08	14 35
72	**Weilheim** (Oberbay) 960,962 ○	6 13	6 42	7 07	7 07	7 42	8 05	8 05		9 12	9 42	10 42	11 42	12 42	13 42	14 14	14 42
	nach	Peißenberg	Schongau	Schongau	Schongau		Schongau	Schongau		Schongau						Schongau	
	Weilheim (Oberbay)	6 23	7 11	7 18	7 18	8 12	8 12	8 18		9 18	3 9 49	10 49	11 49	12 49	13 49	14 49	14 49
	München Hbf ○	7 05	7 48	8 00	8 08	8 46	8 46	9 09		10 01	3 10 26	11 26	12 26	13 26	14 26	15 26	15 26
	Weilheim (Oberbay)	7 12	7 12	7 12	7 48	8 14	8 14	8 48		10 12	10 12	11 12	12 12	13 12	14 12	15 12	15 12
	Murnau ○	7 27	7 27	7 27	8 00	8 31	8 31	9 00		10 27	10 27	11 27	12 27	13 27	14 27	15 27	15 27
	Garmisch-Partenkirchen ○	7 54	7 54	7 54	8 24	8 56	8 56	9 24		10 54	10 54	11 54	12 54	13 54	14 54	15 54	15 54

1 nicht an allg. Feiertagen; nicht 24., 31. Dez, 06. Jan, 16. Jun, 15. Aug, 01. Nov
2 auch an allg. Feiertagen; auch 24., 31. Dez, 06. Jan, 16. Jun, 15. Aug, 01. Nov
3 Mo - Fr, nicht an allg. Feiertagen; nicht 24., 31. Dez, 15. Aug
80 Weitere Züge siehe 980

Betreiberinformation:
Bayerische Regiobahn GmbH
Bahnhofplatz 9
83607 Holzkirchen
www.meridian-bob-brb.de
E-Mail: auskunft@bayerischeregiobahn.de
Kundentelefon: 0821 - 478 778-77

985 Augsburg - Weilheim *RB 67* ➔ 985

Zwischen Augsburg und Schmiechen Augsburger Verkehrs- und Tarifverbund (AVV)
Alle Triebwagen der BRB führen ausschließlich 2. Klasse

Zug		RB67 86545 🚲2.	RB67 86549 🚲2.	RB67 86551 🚲2. Mo-Fr 1	RB67 86553 🚲2. Mo-Fr 1	RB67 34955 🚲2. Sa,So 2	RB67 86555 🚲2.	RB67 86559 🚲2. Mo-Fr 1	RB67 86557 🚲2. Mo-Fr 1	RB67 34951 🚲2. Sa,So 2	RB67 86561 🚲2.	RB67 86563 🚲2. Mo-Fr 1	RB67 86565 🚲2. Mo-Fr 1	RB67 86567 🚲2.	RB67 86571 🚲2. Mo-Fr 1	RB67 86573 🚲2.	RB67 86577 🚲2.
München Hbf		14 20	15 01		15 41	16 20	16 20	16 21		17 01	3 17 01		17 41	18 20		3 19 01	20 20
Geltendorf	○	14 47	15 45		16 28	16 47	16 47	17 05		17 45	3 17 45		18 28	18 47		3 19 45	20 47
von																	
Augsburg-Oberhausen	80	14 13	15 14			16 14	16 16		16 46	17 13	17 13	17 41		18 10	18 45	19 12	20 16
Augsburg Hbf	○	14 16	15 17			16 17	16 19		16 48	17 16	17 16	17 44		18 13	18 48	19 14	20 19
Augsburg Hbf		14 19	15 19	15 51		16 19	16 21		16 52	17 19	17 21	17 51		18 21	18 51	19 21	20 21
Augsburg Haunstetterstraße		14 21	15 21	15 54		16 21	16 23		16 54	17 21	17 23	17 54		18 23	18 54	19 23	20 23
Augsburg-Hochzoll	983	14 25	15 25	15 57		16 25	16 27		16 58	17 25	17 27	17 57		18 27	18 57	19 27	20 27
Kissing		14 30	15 30	16 02		16 30	16 32		17 03	17 30	17 32	18 02		18 32	19 02	19 32	20 32
Mering-St Afra		14 33	15 33	16 06		16 33	16 35		17 06	17 33	17 35	18 05		18 35	19 06	19 35	20 35
Mering	80 ○	14 36	15 36	16 08		16 36	16 38		17 09	17 36	17 38	18 08		18 38	19 08	19 38	20 38
Mering		14 37	15 37			16 37	16 39		17 20	17 37	17 39			18 39		19 39	20 39
Merching		14 40	15 40			16 40	16 42		17 24	17 40	17 42			18 42		19 42	20 42
Schmiechen (Schwab)		14 44	15 44			16 44	16 46		17 27	17 44	17 46			18 46		19 46	20 46
Egling		14 47	15 47			16 47	16 49		17 30	17 47	17 49			18 49		19 49	20 49
Walleshausen		14 51	15 51			16 51	16 53		17 35	17 51	17 53			18 53		19 53	20 53
Geltendorf	970, 999.4 ○	14 57	15 57			16 57	16 59		17 41	17 57	17 59			18 59		19 59	20 59
Geltendorf		15 01	16 00		16 37	16 59	17 01	17 29		17 58	18 00		18 37	19 00		20 00	21 00
St Ottilien		15 03	16 02		16 40	17 01	17 03	17 32		18 01	18 03		18 40	19 03		20 03	21 03
Schondorf (Bay)		15 17	16 15		16 49	17 15	17 17	17 38		18 13	18 15		18 49	19 17		20 15	21 09
Utting		15 21	16 18		16 53	17 19	17 21	17 47		18 16	18 18		18 53	19 21		20 18	21 13
Riederau		15 25	16 22		16 57	17 23	17 25	17 51		18 20	18 22		18 57	19 25		20 22	21 17
St Alban		15 28	16 25		17 00	17 26	17 28	17 54		18 23	18 25		19 00	19 27		20 25	21 20
Dießen		15 31	16 30		17 02	17 29	17 31	17 56		18 28	18 30		19 02	19 30		20 30	21 30
Raisting		15 35	16 34		17 06	17 33	17 35	18 00		18 33	18 35		19 06	19 35		20 34	21 35
Weilheim (Oberbay)	960,962 ○	15 42	16 42		17 13	17 40	17 42	18 08		18 40	18 42		19 13	19 42		20 41	21 42
nach					Schongau		Peißenberg	Schongau			Peißenberg		Schongau				
Weilheim (Oberbay)		3 15 49	16 49		17 18	17 49	17 49	18 49		18 49	18 49		19 49	3 19 49		20 49	21 49
München Hbf	○	3 16 26	17 26		18 00	18 26	18 26	19 26		19 26	19 26		20 26	3 20 26		21 26	22 26
Weilheim (Oberbay)		16 12	3 16 48		17 36	18 12	3 17 49	18 36		19 12	3 18 49		19 36	4 20 12		21 12	22 12
Murnau	○	16 27	17 00		17 53	18 27	18 01	18 53		19 27	19 00		19 53	20 27		21 27	22 27
Garmisch-Partenkirchen	○	16 54	3 17 24		18 38	18 54	3 18 24	19 38		19 54	3 19 24			4 20 54		21 54	22 54

1 nicht an allg. Feiertagen; nicht 24., 31. Dez, 06. Jan, 16. Jun, 15. Aug, 01. Nov
2 auch an allg. Feiertagen; auch 24., 31. Dez, 06. Jan, 16. Jun, 15. Aug, 01. Nov
3 Mo - Fr, nicht an allg. Feiertagen; nicht 24., 31. Dez, 15. Aug
4 Mo - Do, Sa, So
80 Weitere Züge siehe 980

Alle Angaben ohne Gewähr. Bitte informieren Sie sich kurz vor Reisebeginn über mögliche Fahrplanänderungen. Stand 25.11.2021
Nachdruck und Weiterverarbeitung der Fahrplandaten nur mit Genehmigung des Herausgebers.

985 Augsburg - Weilheim *RB 67* ➔ 985

BRB Bayerische Regiobahn
Wir sind transdev

Zwischen Augsburg und Schmiechen Augsburger Verkehrs- und Tarifverbund (AVV)
Alle Triebwagen der BRB führen ausschließlich 2. Klasse

		Zug	*RB67* 86581 🚲 2.	*RB67* 86585 🚲 2.	*RB67* 86589 🚲 2.	*RB67* 34953 🚲 2.
München Hbf			*21 01*	*22 20*	*23 01*	
Geltendorf		○	*21 45*	*22 47*	*23 45*	
		von				
Augsburg-Oberhausen		80	21 17	22 17	23 17	23 53
Augsburg Hbf		○	21 19	22 19	23 19	23 55
Augsburg Hbf			21 21	22 21	23 21	23 59
Augsburg Haunstetterstraße			21 23	22 23	23 23	0 02
Augsburg-Hochzoll	983		21 27	22 27	23 27	0 05
Kissing			21 32	22 32	23 32	0 10
Mering-St Afra			21 35	22 35	23 35	0 14
Mering		80 ○	21 38	22 38	23 38	0 16
Mering			21 39	22 39	23 39	7 0 21
Merching			21 42	22 42	23 42	⌇ 0 24
Schmiechen (Schwab)			21 46	22 46	23 46	⌇ 0 28
Egling			21 49	22 49	23 49	7 ○ 0 31
Walleshausen			21 53	22 53	23 53	
Geltendorf	970, 999.4	○	21 59	22 59	23 59	
Geltendorf			22 00	23 00	0 00	
St Ottilien			22 03	23 03	0 02	
Schondorf (Bay)			22 14	23 09	0 14	
Utting			22 18	23 13	0 18	
Riederau			22 22	23 17	0 22	
St Alban			22 25	23 20	0 25	
Dießen			22 30	23 30	0 30	
Raisting			22 35	23 35	0 35	
Weilheim (Oberbay)	960,962	○	22 42	23 42	0 42	
		nach				
Weilheim (Oberbay)			*22 49*		6 *4 37*	
München Hbf		○	*23 26*		6 *5 15*	
Weilheim (Oberbay)			*23 12*	5 *0 12*		
Murnau		○	*23 27*	⌇ *0 27*		
Garmisch-Partenkirchen		○	*23 54*	5 *0 54*		

5 Di - Sa, nicht nach allg. Feiertagen; nicht 25. Dez, 1. Jan, 16. Aug
6 Mo - Sa, nicht an allg. Feiertagen; nicht 24., 31. Dez, 15. Aug
7 Sa, So, auch an allg. Feiertagen; auch 06. Jan, 16. Jun, 15. Aug, 01. Nov
80 Weitere Züge siehe 980

Betreiberinformation:
Bayerische Regiobahn GmbH
Bahnhofplatz 9
83607 Holzkirchen
www.meridian-bob-brb.de
E-Mail: auskunft@bayerischeregiobahn.de
Kundentelefon: 0821 - 478 778-77

Entdecken Sie Ihr Solarpotential im Landkreis Weilheim-Schongau

Eignet sich Ihr Hausdach für Sonnenenergie?
Finden Sie es jetzt kostenfrei und unverbindlich heraus unter:
solarkataster.weilheim-schongau.de

985 Weilheim - Augsburg *RB 67* ← 985

BRB Bayerische Regiobahn
Wir sind transdev

Zwischen Augsburg und Schmiechen Augsburger Tarif- und Verkehrsverbund (AVV)
Alle Triebwagen der BRB führen ausschließlich 2. Klasse

km	Zug	RB67	RB67	RB67	RB67	RB67	RB67	RB67	RB67	RB67	RB67	RB67	RB67	RB67	RB67	RB67	RB67
		86500	86502	86504	86506	86508	86510	86514	86512	86516	86520	86522	86528	86532	86536	86540	86542
		Mo-Fr 1	Mo-Fr 1		Mo-Fr 1	Mo-Fr 1		Sa,So 2	Mo-Fr 1	Mo-Fr 1						Mo-Fr 1	Mo-Fr 1
	Garmisch-Partenkirchen					5 35	3 5 22	6 07	5 59	6 18	3 7 02	3 8 07	3 9 07	3 10 07	11 07	11 07	12 07
	Murnau			3 4 47		5 54	6 07	6 32	6 26	6 47	7 28	8 32	9 32	10 32	11 32	11 32	12 31
	Weilheim (Oberbay)			3 5 03		6 10	3 6 23	6 49	6 46	7 18	3 7 46	3 8 49	3 9 49	3 10 49	11 49	11 49	12 49
	München Hbf	0 32		3 4 53		4 53	3 5 32	6 32	6 32	6 32	7 32	8 32	9 32	10 32	11 32	11 58	12 32
	Weilheim (Oberbay) ○	1 10		3 5 38		5 38	3 6 18	7 10	7 10	7 10	8 10	9 10	10 10	11 10	12 10	12 39	13 10
	von					Schongau	Peißenberg		Schongau	Peißenberg							
	Weilheim (Oberbay) 960,962	4 56		5 45		6 20	6 45	7 15	7 15	7 43	8 15	9 15	10 15	11 15	12 15	12 50	13 15
	Raisting	5 02		5 51		6 27	6 51	7 21	7 22	7 49	8 22	9 22	10 22	11 22	12 22	12 56	13 21
	Dießen	5 07		6 02		6 35	7 02	7 31	7 32	7 54	8 28	9 35	10 28	11 35	12 28	13 01	13 31
	St Alban	5 09		6 05		6 38	7 05	7 34	7 35	7 57	8 31	9 38	10 31	11 38	12 31	13 03	13 34
	Riederau	5 12		6 08		6 40	7 08	7 37	7 39	7 59	8 34	9 41	10 34	11 41	12 34	13 06	13 37
	Utting	5 16		6 12		6 48	7 12	7 42	7 44	8 03	8 38	9 46	10 38	11 46	12 38	13 15	13 41
	Schondorf (Bay)	5 20		6 16		6 52	7 16	7 46	7 47	8 07	8 50	9 50	10 50	11 50	12 50	13 19	13 45
	St Ottilien	5 26		6 23		6 58	7 22	7 52	7 54	8 13	8 56	9 56	10 56	11 56	12 56	13 26	13 51
	Geltendorf ○	5 29		6 25		7 01	7 25	7 54	7 56	8 16	8 59	9 59	10 59	11 59	12 59	13 29	13 54
	Geltendorf 970, 999.4	5 30		6 29		7 02	7 33	7 56	7 57		9 00	10 00	11 00	12 00	13 00	13 33	14 00
	Walleshausen	5 36		6 35		7 07	7 39	8 02	8 03		9 06	10 06	11 06	12 06	13 06	13 39	14 06
	Egling	5 40	6 15	6 39		7 17	7 46	8 06	8 07		9 10	10 10	11 10	12 10	13 10	13 55	14 10
	Schmiechen (Schwab)	5 43	6 18	6 42		7 20	7 49	8 09	8 10		9 13	10 13	11 13	12 13	13 13	13 58	14 13
	Merching	5 47	6 21	6 46		7 23	7 52	8 13	8 14		9 17	10 17	11 17	12 17	13 17	14 01	14 17
	Mering ○	5 50	6 25	6 49		7 26	7 55	8 16	8 16		9 20	10 20	11 20	12 20	13 20	14 04	14 20
	Mering 80	5 51	6 25	6 49	7 16	7 27	7 56	8 18	8 18		9 22	10 22	11 22	12 22	13 22	14 07	14 22
	Mering-St Afra	5 54	6 28	6 52	7 19		7 59	8 21	8 21		9 25	10 25	11 25	12 25	13 25	14 10	14 25
	Kissing	5 57	6 31	6 55	7 22		8 02	8 24	8 24		9 28	10 28	11 28	12 28	13 28	14 13	14 28
	Augsburg-Hochzoll 983	6 02	6 36	7 01	7 28	7 35	8 08	8 29	8 29		9 33	10 33	11 33	12 33	13 33	14 18	14 33
	Augsburg Haunstetterstraße	6 05	6 40	7 04	7 33	7 38	8 11	8 33	8 33		9 37	10 37	11 37	12 37	13 37	14 23	14 37
	Augsburg Hbf ○	6 08	6 44	7 08	7 36	7 40	8 14	8 36	8 36		9 40	10 40	11 40	12 40	13 42	14 26	14 40
	Augsburg Hbf					7 43	8 15	8 39	8 39		9 46	10 45	11 41	12 45	13 45		14 44
	Augsburg-Oberhausen 80					○ 7 46	○ 8 18	○ 8 42	○ 8 42		○ 9 48	○ 10 48	○ 11 44	○ 12 48	○ 13 48		○ 14 47
	nach																
	Geltendorf	5 38		3 6 31		7 11	3 7 31	8 14	8 14	8 31	3 9 11	10 14	11 11	3 12 14	13 11	13 54	14 14
	München Hbf ○	6 06		3 6 59		7 42	3 8 04	8 59	8 59	9 19	3 9 42	10 59	11 44	3 12 59	13 39	14 39	14 59

1 nicht an allg. Feiertagen; nicht 24., 31. Dez, 06. Jan, 16. Jun, 15. Aug, 01. Nov
2 auch an allg. Feiertagen; auch 24., 31. Dez, 06. Jan, 16. Jun, 15. Aug, 01. Nov
3 Mo - Fr, nicht an allg. Feiertagen; nicht 24., 31. Dez, 15. Aug
80 Weitere Züge siehe 980

Alle Angaben ohne Gewähr. Bitte informieren Sie sich kurz vor Reisebeginn über mögliche Fahrplanänderungen. Stand 25.11.2021
Nachdruck und Weiterverarbeitung der Fahrplandaten nur mit Genehmigung des Herausgebers.

985 Weilheim - Augsburg *RB 67* ← 985

BRB Bayerische Regiobahn
Wir sind transdev

Zwischen Augsburg und Schmiechen Augsburger Tarif- und Verkehrsverbund (AVV)
Alle Triebwagen der BRB führen ausschließlich 2. Klasse

	Zug	RB67	RB67	RB67	RB67	RB67	RB67	RB67	RB67	RB67	RB67	RB67	RB67	RB67	RB67	RB67	RB67
		86544	86550	86552	86556	86558	86560	34952	86562	86564	34950	86566	86570	86568	86572	86576	86580
		🚲 2.	🚲	🚲 2.	🚲 2.	🚲 2.	🚲	🚲 2.	🚲 2.	🚲 2.	🚲 2.	🚲 2.	🚲 2.	🚲 2.	🚲 2.	🚲 2.	🚲 2.
		Sa,So 2	Mo-Fr 1			Mo-Fr 1	Mo-Fr 1	Sa,So 2		Mo-Fr 1	Sa,So 2		Mo-Fr 1	Mo-Fr 1			
Garmisch-Partenkirchen		12 07	12 24	13 07	14 07	14 07		15 07	3 15 07	15 07	16 07	16 07		16 07	17 05	18 05	3 19 05
Murnau		12 31	12 50	13 32	14 32	14 32		15 32	15 32	15 32	16 32	16 32		16 32	17 32	18 32	19 32
Weilheim (Oberbay)		12 49	13 18	13 49	14 49	14 49		15 49	3 15 49	15 49	16 49	16 49		16 49	17 49	18 49	3 19 49
München Hbf		12 32	12 59	13 32	13 59	14 59		15 32	15 32	15 56	16 32	16 32		16 56	17 32	18 32	8 19 32
Weilheim (Oberbay)	○	13 10	13 39	14 10	14 39	15 38		16 10	16 10	16 34	17 09	17 09		17 35	18 10	19 10	8 20 10
von						Schongau				Schongau				Schongau			
Weilheim (Oberbay)	960,962	13 15	13 52	14 15	15 15	15 45		16 15	16 15	16 51	17 15	17 15		17 45	18 15	19 15	20 15
Raisting		13 22	13 59	14 22	15 22	15 51		16 22	16 22	16 57	17 22	17 22		17 51	18 22	19 21	20 22
Dießen		13 35	14 03	14 28	15 35	16 00		16 28	16 28	17 02	17 33	17 35		18 00	18 28	19 35	20 29
St Alban		13 38	14 06	14 31	15 38	16 02		16 31	16 31	17 05	17 36	17 38		18 02	18 31	19 38	20 31
Riederau		13 41	14 08	14 34	15 41	16 05		16 34	16 34	17 08	17 39	17 41		18 05	18 34	19 41	20 34
Utting		13 46	14 20	14 38	15 46	16 10		16 38	16 38	17 12	17 44	17 46		18 10	18 38	19 46	20 38
Schondorf (Bay)		13 50	14 24	14 50	15 50	16 14		16 48	16 50	17 16	17 48	17 50		18 14	18 50	19 50	20 50
St Ottilien		13 56	14 30	14 56	15 56	16 20		16 54	16 56	17 22	17 54	17 56		18 20	18 56	19 56	20 56
Geltendorf	○	13 59	14 33	14 59	15 59	16 23		16 57	16 58	17 25	17 57	17 59		18 23	18 59	19 59	20 59
Geltendorf	970, 999.4	14 00	14 37	15 00	16 00			16 58	17 00		17 58	18 00	18 18		19 00	20 00	21 00
Walleshausen		14 06	14 54	15 06	16 06			17 04	17 06		18 04	18 06	18 24		19 06	20 06	21 06
Egling		14 10	14 59	15 10	16 10			17 08	17 10		18 08	18 10	18 28		19 10	20 10	21 10
Schmiechen (Schwab)		14 13	15 02	15 13	16 13			17 11	17 13		18 11	18 13	18 31		19 13	20 13	21 13
Merching		14 17	15 05	15 17	16 17			17 15	17 17		18 15	18 17	18 35		19 17	20 17	21 17
Mering	○	14 20	15 08	15 20	16 20			17 18	17 20		18 18	18 20	18 38		19 20	20 20	21 20
Mering	80	14 22	15 09	15 22	16 23		16 51	17 22	17 22		18 26	18 26	18 51		19 22	20 22	21 22
Mering-St Afra		14 25	15 12	15 25	16 26		16 54	17 25	17 25		18 29	18 29	18 54		19 25	20 25	21 25
Kissing		14 28	15 15	15 28	16 29		16 57	17 28	17 28		18 32	18 32	18 57		19 28	20 28	21 28
Augsburg-Hochzoll	983	14 33	15 20	15 33	16 34		17 02	17 34	17 34		18 38	18 38	19 02		19 33	20 33	21 33
Augsburg Haunstetterstraße		14 37	15 24	15 37	16 38		17 06	17 40	17 40		18 41	18 41	19 05		19 37	20 37	21 37
Augsburg Hbf	○	14 40	15 27	15 40	16 41		17 08	17 43	17 43		18 44	18 44	19 08		19 40	20 40	21 40
Augsburg Hbf		14 44		15 41	16 59			17 46	17 46		18 47	18 47	19 13		19 47	20 41	21 43
Augsburg-Oberhausen	80	○ 14 47		○ 15 44	○ 17 02			○ 17 48	○ 17 48		○ 18 49	○ 18 49	○ 19 16		○ 19 50	○ 20 44	○ 21 46
nach																	
Geltendorf		14 14	14 54	15 11	8 16 14	16 54		17 11	17 11	17 54	18 14	18 14		18 54	19 11	20 33	21 11
München Hbf	○	14 59	15 39	15 42	8 16 59	17 39		17 42	17 42	18 39	18 59	18 59		19 39	19 42	21 19	21 42

1 nicht an allg. Feiertagen; nicht 24., 31. Dez, 06. Jan, 16. Jun, 15. Aug, 01. Nov
2 auch an allg. Feiertagen; auch 24., 31. Dez, 06. Jan, 16. Jun, 15. Aug, 01. Nov
3 Mo - Fr, nicht an allg. Feiertagen; nicht 24., 31. Dez, 15. Aug
8 täglich, nicht 15. Apr
80 Weitere Züge siehe 980

985 Weilheim - Augsburg *RB 67* ← 985

BRB Bayerische Regiobahn
Wir sind transdev

Zwischen Augsburg und Schmiechen Augsburger Tarif- und Verkehrsverbund (AVV)
Alle Triebwagen der BRB führen ausschließlich 2. Klasse

		Zug	RB67 86584 🚲 2.	RB67 86588 🚲 2.	RB67 86592 🚲 2.
Garmisch-Partenkirchen			*20 05*	*21 07*	*22 07*
Murnau			*20 31*	*21 32*	*22 32*
Weilheim (Oberbay)			*20 49*	*21 49*	*22 49*
München Hbf			*20 32*	*21 32*	*22 32*
Weilheim (Oberbay)		○	*21 10*	*22 10*	*23 10*
		von			
Weilheim (Oberbay)	960,962		21 15	22 15	23 15
Raisting			21 21	22 22	23 21
Dießen			21 35	22 28	23 35
St Alban			21 38	22 31	23 38
Riederau			21 41	22 34	23 41
Utting			21 46	22 38	23 46
Schondorf (Bay)			21 50	22 50	23 50
St Ottilien			21 56	22 56	23 56
Geltendorf		○	21 59	22 59	23 59
Geltendorf	970, 999.4		22 00	23 00	0 00
Walleshausen			22 06	23 06	0 06
Egling			22 10	23 10	0 10
Schmiechen (Schwab)			22 13	23 13	0 13
Merching			22 17	23 17	0 17
Mering		○	22 20	23 20	0 20
Mering		80	22 22	23 22	0 22
Mering-St Afra			22 25	23 25	0 25
Kissing			22 28	23 28	0 28
Augsburg-Hochzoll	983		22 33	23 33	0 33
Augsburg Haunstetterstraße			22 37	23 37	0 37
Augsburg Hbf		○	22 40	23 40	0 40
Augsburg Hbf			22 41	23 43	0 43
Augsburg-Oberhausen		80	○ 22 44	○ 23 46	○ 0 46
		nach			
Geltendorf			*22 33*	*23 11*	9 *0 14*
München Hbf		○	*23 19*	*23 42*	9 *0 59*

9 täglich, nicht 12. Dez
80 Weitere Züge siehe 980

KOBE
KOORDINIERUNGSSTELLE BÜRGERENGAGEMENT WEILHEIM-SCHONGAU

Die Koordinierungsstelle Bürgerengagement des Landkreises Weilheim-Schongau

Die Koordinierungsstelle Bürgerengagement (KOBE) fördert mit folgenden Angeboten das Ehrenamt im Landkreis Weilheim-Schongau:

- kostenfreie Fortbildungen für Ehrenamtliche
- eine rechtliche Erstberatung für Ehrenamtliche
- Informations- und Austauschtreffen für die Nachbarschaftshilfen im Landkreis
- Durchführung bedarfsgerechter Projekte zur Vermittlung von Ehrenamtlichen

Die KOBE steht zudem bei allen Fragen rund ums Ehrenamt zur Verfügung.

Sprechen Sie uns gerne an!

Koordinierungsstelle Bürgerengagement (KOBE)
Landratsamt Weilheim-Schongau
Stainhartstraße 9
82362 Weilheim i. OB
Tel.: 0881 / 681 - 1519
E-Mail: ehrenamt@lra-wm.bayern.de
www.weilheim-schongau.de/buergerservice/ehrenamt-kobe
Geschäftszeiten: Mo. bis Do. Vormittag

Alle Angaben ohne Gewähr. Bitte informieren Sie sich kurz vor Reisebeginn über mögliche Fahrplanänderungen. Stand 25.11.2021
Nachdruck und Weiterverarbeitung der Fahrplandaten nur mit Genehmigung des Herausgebers.

S 6 Tutzing - München (Auszug)

Verkehrstage	Montag - Freitag an Werktagen (ohne 24. und 31.12.)																			
Tutzing	4:24	5:04	5:24	5:44	6:04	6:24	6:44	7:04	7:24	7:44	8:04	8:24	8:44	9:04		9:44	10:04		10:44	11:04
Starnberg	4:34	5:14	5:34	5:54	6:14	6:34	6:54	7:14	7:34	7:54	8:14	8:34	8:54	9:14	9:34	9:54	10:14	10:34	10:54	11:14
München-Pasing	4:57	5:37	5:57	6:17	6:37	6:57	7:17	7:37	7:57	8:17	8:37	8:57	9:17	9:37	9:57	10:17	10:37	10:57	11:17	11:37
München Hbf (tief)	5:09	5:49	6:09	6:29	6:49	7:09	7:29	7:49	8:09	8:29	8:49	9:09	9:29	9:49	10:09	10:29	10:49	11:09	11:29	11:49
Tutzing		11:44	12:04		12:44	13:04	13:24	13:44	14:04	14:24	14:44	15:04	15:24	15:44	16:04	16:24	16:44	17:04	17:24	17:44
Starnberg	11:34	11:54	12:14	12:34	12:54	13:14	13:34	13:54	14:14	14:34	14:54	15:14	15:34	15:54	16:14	16:34	16:54	17:14	17:34	17:54
München-Pasing	11:57	12:17	12:37	12:57	13:17	13:37	13:57	14:17	14:37	14:57	15:17	15:37	15:57	16:17	16:37	16:57	17:17	17:37	17:57	18:17
München Hbf (tief)	12:09	12:29	12:49	13:09	13:29	13:49	14:09	14:29	14:49	15:09	15:29	15:49	16:09	16:29	16:49	17:09	17:29	17:49	18:09	18:29
Bemerkung																				N
Tutzing	18:04	18:24	18:44	19:04	19:24	19:44	20:04	20:24	20:44	21:04		21:44	22:04		22:44	23:04	23:24	0:04	0:44	1:44
Starnberg	18:14	18:34	18:54	19:14	19:34	19:54	20:14	20:34	20:54	21:14	21:34	21:54	22:14	22:34	22:54	23:14	23:34	0:14	0:54	1:54
München-Pasing	18:37	18:57	19:17	19:37	19:57	20:17	20:37	20:57	21:17	21:37	21:57	22:17	22:37	22:57	23:17	23:37	23:57	0:37	1:17	2:17
München Hbf (tief)	18:49	19:09	19:29	19:49	20:09	20:29	20:49	21:09	21:29	21:49	22:09	22:29	22:49	23:09	23:29	23:49	0:09	0:49	1:29	2:29

Verkehrstage	Samstag, Sonn- und Feiertag (auch 24. und 31.12.)																			
Bemerkung	Sa			Sa		Sa					Sa			y			y			y
Tutzing	4:24	5:04	5:44	6:04	6:24	6:44	7:04	7:24	7:44	8:04	8:24	8:44	9:04	9:24	9:44	10:04	10:24	10:44	11:04	11:24
Starnberg	4:34	5:14	5:54	6:14	6:34	6:54	7:14	7:34	7:54	8:14	8:34	8:54	9:14	9:34	9:54	10:14	10:34	10:54	11:14	11:34
München-Pasing	4:57	5:37	6:17	6:37	6:57	7:17	7:37	7:57	8:17	8:37	8:57	9:17	9:37	9:57	10:17	10:37	10:57	11:17	11:37	11:57
München Hbf (tief)	5:09	5:49	6:29	6:49	7:09	7:29	7:49	8:09	8:29	8:49	9:09	9:29	9:49	10:09	10:29	10:49	11:09	11:29	11:49	12:09
Bemerkung			y			y			y			y			y			y		
Tutzing	11:44	12:04	12:24	12:44	13:04	13:24	13:44	14:04	14:24	14:44	15:04	15:24	15:44	16:04	16:24	16:44	17:04	17:24	17:44	18:04
Starnberg	11:54	12:14	12:34	12:54	13:14	13:34	13:54	14:14	14:34	14:54	15:14	15:34	15:54	16:14	16:34	16:54	17:14	17:34	17:54	18:14
München-Pasing	12:17	12:37	12:57	13:17	13:37	13:57	14:17	14:37	14:57	15:17	15:37	15:57	16:17	16:37	16:57	17:17	17:37	17:57	18:17	18:37
München Hbf (tief)	12:29	12:49	13:09	13:29	13:49	14:09	14:29	14:49	15:09	15:29	15:49	16:09	16:29	16:49	17:09	17:29	17:49	18:09	18:29	18:49
Bemerkung	y																		N	
Tutzing	18:24	18:44	19:04		19:44	20:04		20:44	21:04		21:44	22:04		22:44	23:04	23:24	0:04	0:44	1:44	
Starnberg	18:34	18:54	19:14	19:34	19:54	20:14	20:34	20:54	21:14	21:34	21:54	22:14	22:34	22:54	23:14	23:34	0:14	0:54	1:54	
München-Pasing	18:57	19:17	19:37	19:57	20:17	20:37	20:57	21:17	21:37	21:57	22:17	22:37	22:57	23:17	23:37	23:57	0:37	1:17	2:17	
München Hbf (tief)	19:09	19:29	19:49	20:09	20:29	20:49	21:09	21:29	21:49	22:09	22:29	22:49	23:09	23:29	23:49	0:09	0:49	1:29	2:29	

Sa = Samstag (Werktag) y = Tutzing - Starnberg nur vom 27.03. bis 29.10.2022 **Angaben ohne Gewähr!**

N = Nächte Fr/Sa, Sa/So; Nächte vor Feiertagen, auch in den Nächten zum Rosenmontag und Faschingsdienstag (28.02. + 01.03.2022), nicht in den Nächten zum 25.12.21 und 01.11.22

S 6 München - Tutzing (Auszug)

Verkehrstage	Montag - Freitag an Werktagen (ohne 24. und 31.12.)																			
München Hbf (tief)	5:12	5:32	5:52	6:12	6:32	6:52	7:12	7:32	7:52	8:12	8:32	8:52	9:12	9:32	9:52	10:12	10:32	10:52	11:12	11:32
München-Pasing	5:23	5:43	6:03	6:23	6:43	7:03	7:23	7:43	8:03	8:23	8:43	9:03	9:23	9:43	10:03	10:23	10:43	11:03	11:23	11:43
Starnberg	5:45	6:05	6:25	6:45	7:05	7:25	7:45	8:05	8:25	8:45	9:05	9:24	9:45	10:05	10:24	10:45	11:05	11:24	11:45	12:05
Tutzing	5:56	6:16	6:36	6:56	7:16	7:36	7:56	8:16	8:36	8:56	9:16		9:56	10:16		10:56	11:16		11:56	12:16
München Hbf (tief)	11:52	12:12	12:32	12:52	13:12	13:32	13:52	14:12	14:32	14:52	15:12	15:32	15:52	16:12	16:32	16:52	17:12	17:32	17:52	18:12
München-Pasing	12:03	12:23	12:43	13:03	13:23	13:43	14:03	14:23	14:43	15:02	15:23	15:43	16:03	16:23	16:43	17:03	17:23	17:43	18:03	18:23
Starnberg	12:24	12:45	13:05	13:25	13:45	14:05	14:24	14:45	15:05	15:23	15:45	16:05	16:25	16:45	17:05	17:25	17:45	18:05	18:25	18:45
Tutzing		12:56	13:16	13:36	13:56	14:16	14:36	14:56	15:16	15:34	15:56	16:16	16:36	16:56	17:16	17:36	17:56	18:16	18:36	18:56
Bemerkung																				N
München Hbf (tief)	18:32	18:52	19:12	19:32	19:52	20:12	20:32	20:52	21:12	21:32	21:52	22:12	22:32	22:52	23:12	23:32	0:12	0:52	1:32	2:32
München-Pasing	18:43	19:03	19:23	19:43	20:03	20:23	20:43	21:03	21:23	21:43	22:03	22:23	22:43	23:03	23:23	23:43	0:23	1:03	1:43	2:43
Starnberg	19:05	19:25	19:45	20:05	20:25	20:45	21:05	21:24	21:45	22:04	22:25	22:45	23:05	23:25	23:45	0:05	0:45	1:25	2:05	3:05
Tutzing	19:16	19:36	19:56	20:16	20:36	20:56	21:16		21:56		22:36	22:56	23:16	23:36	23:56	0:16	0:56	1:36	2:16	3:16

Verkehrstage	Samstag, Sonn- und Feiertag (auch 24. und 31.12.)																			
Bemerkung				Sa			Sa			y			y			y			y	
München Hbf (tief)	5:32	6:12	6:32	6:52	7:12	7:32	7:52	8:12	8:32	8:52	9:12	9:32	9:52	10:12	10:32	10:52	11:12	11:32	11:52	12:12
München-Pasing	5:43	6:23	6:43	7:03	7:23	7:43	8:03	8:23	8:43	9:03	9:23	9:43	10:03	10:23	10:43	11:03	11:23	11:43	12:03	12:23
Starnberg	6:05	6:45	7:05	7:25	7:45	8:05	8:25	8:45	9:05	9:25	9:45	10:05	10:25	10:45	11:05	11:25	11:45	12:05	12:25	12:45
Tutzing	6:16	6:56	7:16	7:36	7:56	8:16	8:36	8:56	9:16	9:36	9:56	10:16	10:36	10:56	11:16	11:36	11:56	12:16	12:36	12:56
Bemerkung		y			y			y			y			y			y			
München Hbf (tief)	12:32	12:52	13:12	13:32	13:52	14:12	14:32	14:52	15:12	15:32	15:52	16:12	16:32	16:52	17:12	17:32	17:52	18:12	18:32	18:52
München-Pasing	12:43	13:03	13:23	13:43	14:03	14:23	14:43	15:02	15:23	15:43	16:03	16:23	16:43	17:03	17:23	17:43	18:03	18:23	18:43	19:03
Starnberg	13:05	13:25	13:45	14:05	14:25	14:45	15:05	15:23	15:45	16:05	16:25	16:45	17:05	17:25	17:45	18:05	18:25	18:45	19:05	19:24
Tutzing	13:16	13:36	13:56	14:16	14:36	14:56	15:16	15:34	15:56	16:16	16:36	16:56	17:16	17:36	17:56	18:16	18:36	18:56	19:16	
Bemerkung																		N		
München Hbf (tief)	19:12	19:32	19:52	20:12	20:32	20:52	21:12	21:32	21:52	22:12	22:32	22:52	23:12	23:32	0:12	0:52	1:32	2:32		
München-Pasing	19:23	19:43	20:03	20:23	20:43	21:03	21:23	21:43	22:03	22:23	22:43	23:03	23:23	23:43	0:23	1:03	1:43	2:43		
Starnberg	19:45	20:05	20:24	20:45	21:05	21:24	21:45	22:04	22:25	22:45	23:05	23:25	23:45	0:05	0:45	1:25	2:05	3:05		
Tutzing	19:56	20:16		20:56	21:16		21:56		22:36	22:56	23:16	23:36	23:56	0:16	0:56	1:36	2:16	3:16		

Sa = Samstag (Werktag) y = Starnberg - Tutzing nur vom 27.03. bis 29.10.2022 **Angaben ohne Gewähr!**

N = Nächte Fr/Sa, Sa/So; Nächte vor Feiertagen, auch in den Nächten zum Rosenmontag und Faschingsdienstag (28.02. + 01.03.2022), nicht in den Nächten zum 25.12.21 und 01.11.22

S 8 Herrsching - München Hbf - München Flughafen (Auszug)

Verkehrstage	Montag - Freitag an Werktagen (ohne 24. und 31.12.)																				
Herrsching	4:25	4:45	5:05	5:25	5:45	6:05	6:25	6:45	7:05	7:25	7:45	8:05	8:25	8:45	9:05	9:25		10:05	10:25		11:05
Weßling	4:37	4:57	5:17	5:37	5:57	6:17	6:37	6:57	7:17	7:37	7:57	8:17	8:37	8:57	9:17	9:37	9:57	10:17	10:37	10:57	11:17
München-Pasing	5:05	5:25	5:45	6:05	6:25	6:45	7:05	7:25	7:45	8:05	8:25	8:45	9:05	9:25	9:45	10:05	10:25	10:45	11:05	11:25	11:45
München Hbf (tief)	5:15	5:35	5:55	6:15	6:35	6:55	7:15	7:35	7:55	8:15	8:35	8:55	9:15	9:35	9:55	10:15	10:35	10:55	11:15	11:35	11:55
Flughafen Terminal	5:55	6:15	6:37	6:55	7:15	7:37	7:55	8:15	8:37	8:55	9:15	9:37	9:55	10:15	10:37	10:55	11:15	11:37	11:55	12:15	12:37
Herrsching	11:25		12:05	12:25		13:05	13:25	13:45	14:05	14:25	14:45	15:05	15:25	15:45	16:05	16:25	16:45	17:05	17:25	17:45	18:05
Weßling	11:37	11:57	12:17	12:37	12:57	13:17	13:37	13:57	14:17	14:37	14:57	15:17	15:37	15:57	16:17	16:37	16:57	17:17	17:37	17:57	18:17
München-Pasing	12:05	12:25	12:45	13:05	13:25	13:45	14:05	14:25	14:45	15:05	15:25	15:45	16:05	16:25	16:45	17:05	17:25	17:45	18:05	18:25	18:45
München Hbf (tief)	12:15	12:35	12:55	13:15	13:35	13:55	14:15	14:35	14:55	15:15	15:35	15:55	16:15	16:35	16:55	17:15	17:35	17:55	18:15	18:35	18:55
Flughafen Terminal	12:55	13:15	13:37	13:55	14:15	14:37	14:55	15:15	15:37	15:55	16:15	16:37	16:55	17:15	17:37	17:55	18:15	18:37	18:55	19:15	19:37
Bemerkung																			N		
Herrsching	18:25	18:45	19:05	19:25		20:05	20:25		21:05	21:25		22:05		22:45		23:25	0:05	0:45	1:45		
Weßling	18:37	18:57	19:17	19:37	19:57	20:17	20:37	20:57	21:17	21:37	21:57	22:17	22:37	22:57	23:17	23:37	0:17	0:57	1:57		
München-Pasing	19:05	19:25	19:45	20:05	20:25	20:45	21:05	21:25	21:45	22:05	22:25	22:45	23:05	23:25	23:45	0:05	0:45	1:25	2:25		
München Hbf (tief)	19:15	19:35	19:55	20:15	20:35	20:55	21:15	21:35	21:55	22:15	22:35	22:55	23:15	23:35	23:55	0:15	0:55	1:35	2:35		
Flughafen Terminal	19:55	20:15	20:37	20:55	21:15	21:37	21:55	22:15	22:37	22:55	23:15	23:37	23:55	0:15	0:35	0:55	1:35	2:15	3:15		

Verkehrstage	Samstag, Sonn- und Feiertag (auch 24. und 31.12.)																				
Bemerkung			Sa		Sa		Sa		Sa			Sa			y			y			y
Herrsching	4:45	5:25	5:45	6:05	6:25	6:45	7:05	7:25	7:45	8:05	8:25	8:45	9:05	9:25	9:45	10:05	10:25	10:45	11:05	11:25	11:45
Weßling	4:57	5:37	5:57	6:17	6:37	6:57	7:17	7:37	7:57	8:17	8:37	8:57	9:17	9:37	9:57	10:17	10:37	10:57	11:17	11:37	11:57
München-Pasing	5:25	6:05	6:25	6:45	7:05	7:25	7:45	8:05	8:25	8:45	9:05	9:25	9:45	10:05	10:25	10:45	11:05	11:25	11:45	12:05	12:25
München Hbf (tief)	5:35	6:15	6:35	6:55	7:15	7:35	7:55	8:15	8:35	8:55	9:15	9:35	9:55	10:15	10:35	10:55	11:15	11:35	11:55	12:15	12:35
Flughafen Terminal	6:15	6:55	7:15	7:37	7:55	8:15	8:37	8:55	9:15	9:37	9:55	10:15	10:37	10:55	11:15	11:37	11:55	12:15	12:37	12:55	13:15
Bemerkung			y			y			y			y			y			y			y
Herrsching	12:05	12:25	12:45	13:05	13:25	13:45	14:05	14:25	14:45	15:05	15:25	15:45	16:05	16:25	16:45	17:05	17:25	17:45	18:05	18:25	18:45
Weßling	12:17	12:37	12:57	13:17	13:37	13:57	14:17	14:37	14:57	15:17	15:37	15:57	16:17	16:37	16:57	17:17	17:37	17:57	18:17	18:37	18:57
München-Pasing	12:45	13:05	13:25	13:45	14:05	14:25	14:45	15:05	15:25	15:45	16:05	16:25	16:45	17:05	17:25	17:45	18:05	18:25	18:45	19:05	19:25
München Hbf (tief)	12:55	13:15	13:35	14:15	14:15	14:35	14:55	15:15	15:35	15:55	16:15	16:35	16:55	17:15	17:35	17:55	18:15	18:35	18:55	19:15	19:35
Flughafen Terminal	13:37	13:55	14:15	14:37	14:55	15:15	15:37	15:55	16:15	16:37	16:55	17:15	17:37	17:55	18:15	18:37	18:55	19:15	19:37	19:55	20:15
Bemerkung																	N				
Herrsching	19:05	19:25		20:05	20:25		21:05	21:25		22:05		22:45		23:25	0:05	0:45	1:45				
Weßling	19:17	19:37	19:57	20:17	20:37	20:57	21:17	21:37	21:57	22:17	22:37	22:57	23:17	23:37	0:17	0:57	1:57				
München-Pasing	19:45	20:05	20:25	20:45	21:05	21:25	21:45	22:05	22:25	22:45	23:05	23:25	23:45	0:05	0:45	1:25	2:25				
München Hbf (tief)	19:55	20:15	20:35	20:55	21:15	21:35	21:55	22:15	22:35	22:55	23:15	23:35	23:55	0:15	0:55	1:35	2:35				
Flughafen Terminal	20:37	20:55	21:15	21:37	21:55	22:15	22:37	22:55	23:15	23:37	23:55	0:15	0:35	0:55	1:35	2:15	3:15				

Sa = Samstag (Werktag) y = Herrsching - Weßling nur vom 27.03. bis 29.10.2022 **Ohne Gewähr!**

N = Nächte Fr/Sa, Sa/So; Nächte vor Feiertagen, auch in den Nächten zum Rosenmontag und Faschingsdienstag (28.02. + 01.03.2022), nicht in den Nächten zum 25.12.21 und 01.11.22

S 8 München Flughafen - München Hbf - Herrsching (Auszug)

Verkehrstage	Montag - Freitag an Werktagen (ohne 24. und 31.12.)																				
Flughafen Terminal	4:04	4:24	4:44	5:04	5:23	5:44	6:04	6:23	6:44	7:04	7:23	7:44	8:04	8:23	8:44	9:04	9:23	9:44	10:04	10:23	10:44
München Hbf (tief)	4:45	5:05	5:25	5:45	6:05	6:25	6:45	7:05	7:25	7:45	8:05	8:25	8:45	9:05	9:25	9:45	10:05	10:25	10:45	11:05	11:25
München-Pasing	4:57	5:17	5:37	5:57	6:17	6:37	6:57	7:17	7:37	7:57	8:17	8:37	8:57	9:17	9:37	9:57	10:17	10:37	10:57	11:17	11:37
Weßling	5:21	5:41	6:01	6:21	6:41	7:01	7:21	7:41	8:01	8:21	8:41	9:01	9:21	9:41	10:01	10:21	10:41	11:01	11:21	11:41	12:01
Herrsching	5:35	5:55	6:15	6:35	6:55	7:15	7:35	7:55	8:15	8:35	8:55	9:15		9:55	10:15		10:55	11:15		11:55	12:15
Flughafen Terminal	11:04	11:23	11:44	12:04	12:23	12:44	13:04	13:23	13:44	14:04	14:23	14:44	15:04	15:23	15:44	16:04	16:23	16:44	17:04	17:23	17:44
München Hbf (tief)	11:45	12:05	12:25	12:45	13:05	13:25	13:45	14:05	14:25	14:45	15:05	15:25	15:45	16:05	16:25	16:45	17:05	17:25	17:45	18:05	18:25
München-Pasing	11:57	12:17	12:37	12:57	13:17	13:37	13:57	14:17	14:37	14:57	15:17	15:37	15:57	16:17	16:37	16:57	17:17	17:37	17:57	18:17	18:37
Weßling	12:21	12:41	13:01	13:21	13:41	14:01	14:21	14:41	15:01	15:21	15:41	16:01	16:21	16:41	17:01	17:21	17:41	18:01	18:21	18:41	19:01
Herrsching		12:55	13:15	13:35	13:55	14:15	14:35	14:55	15:15	15:35	15:55	16:15	16:35	16:55	17:15	17:35	17:55	18:15	18:35	18:55	19:15
Bemerkung																			N		
Flughafen Terminal	18:04	18:23	18:44	19:04	19:23	19:44	20:04	20:23	20:44	21:04	21:23	21:44	22:04	22:23	22:44	23:23	0:04	0:44	1:44		
München Hbf (tief)	18:45	19:05	19:25	19:45	20:05	20:25	20:45	21:05	21:25	21:45	22:05	22:05	22:45	23:05	23:25	0:05	0:45	1:25	2:25		
München-Pasing	18:57	19:17	19:37	19:57	20:17	20:37	20:57	21:17	21:37	21:57	22:17	22:37	22:57	23:17	23:37	0:17	0:57	1:37	2:37		
Weßling	19:21	19:41	20:01	20:21	20:41	21:01	21:21	21:41	22:01	22:21	22:41	23:01	23:21	23:41	0:01	0:41	1:21	2:01	3:01		
Herrsching	19:35	19:55	20:15	20:35	20:55	21:15		21:55	22:15		22:55		23:35	23:55	0:15	0:55	1:35	2:15	3:15		

Verkehrstage	Samstag, Sonn- und Feiertag (auch 24. und 31.12.)																				
Bemerkung	Sa		Sa			Sa		Sa			y			y			y			y	
Flughafen Terminal	4:24	5:04	5:23	5:44	6:04	6:23	6:44	7:04	7:23	7:44	8:04	8:23	8:44	9:04	9:23	9:44	10:04	10:23	10:44	11:04	11:23
München Hbf (tief)	5:05	5:45	6:05	6:25	6:45	7:05	7:25	7:45	8:05	8:25	8:45	9:05	9:25	9:45	10:05	10:25	10:45	11:05	11:25	11:45	12:05
München-Pasing	5:17	5:57	6:17	6:37	6:57	7:17	7:37	7:57	8:17	8:37	8:57	9:17	9:37	9:57	10:17	10:37	10:57	11:17	11:37	11:57	12:17
Weßling	5:41	6:21	6:41	7:01	7:21	7:41	8:01	8:21	8:41	9:01	9:21	9:41	10:01	10:21	10:41	11:01	11:21	11:41	12:01	12:21	12:41
Herrsching	5:55	6:35	6:55	7:15	7:35	7:55	8:15	8:35	8:55	9:15	9:35	9:55	10:15	10:35	10:55	11:15	11:35	11:55	12:15	12:35	12:55
Bemerkung		y			y			y			y			y			y				
Flughafen Terminal	11:44	12:04	12:23	12:44	13:04	13:23	13:44	14:04	14:23	14:44	15:04	15:23	15:44	16:04	16:23	16:44	17:04	17:23	17:44	18:04	18:23
München Hbf (tief)	12:25	12:45	13:05	13:25	13:45	14:05	14:25	14:45	15:05	15:25	15:45	16:05	16:25	16:45	17:05	17:25	17:45	18:05	18:25	18:45	19:05
München-Pasing	12:37	12:57	13:17	13:37	13:57	14:17	14:37	14:57	15:17	15:37	15:57	16:17	16:37	16:57	17:17	17:37	17:57	18:17	18:37	18:57	19:17
Weßling	13:01	13:21	13:41	14:01	14:21	14:41	15:01	15:21	15:41	16:01	16:21	16:41	17:01	17:21	17:41	18:01	18:21	18:41	19:01	19:21	19:41
Herrsching	13:15	13:35	13:55	14:15	14:35	14:55	15:15	15:35	15:55	16:15	16:35	16:55	17:15	17:35	17:55	18:15	18:35	18:55	19:15		19:55
Bemerkung																	N				
Flughafen Terminal	18:44	19:04	19:23	19:44	20:04	20:23	20:44	21:04	21:23	21:44	22:04	22:23	22:44	23:23	0:04	0:44	1:44				
München Hbf (tief)	19:25	19:45	20:05	20:25	20:45	21:05	21:25	21:45	22:05	22:25	22:45	23:05	23:25	0:05	0:45	1:25	2:25				
München-Pasing	19:37	19:57	20:17	20:37	20:57	21:17	21:37	21:57	22:17	22:37	22:57	23:17	23:37	0:17	0:57	1:37	2:37				
Weßling	20:01	20:21	20:41	21:01	21:21	21:41	22:01	22:21	22:41	23:01	23:21	23:41	0:01	0:41	1:21	2:01	3:01				
Herrsching	20:15		20:55	21:15		21:55	22:15		22:55		23:35	23:55	0:15	0:55	1:35	2:15	3:15				

Sa = Samstag (Werktag) y = Weßling - Herrsching nur vom 27.03. bis 29.10.2022 **Ohne Gewähr!**

N = Nächte Fr/Sa, Sa/So; Nächte vor Feiertagen, auch in den Nächten zum Rosenmontag und Faschingsdienstag (28.02. + 01.03.2022), nicht in den Nächten zum 25.12.21 und 01.11.22

S-Bahn München GmbH, Tel. (01805) 66 10 10

www.s-bahn-muenchen.de www.mvv-muenchen.de

Verbindungen zum Flughafen München

S 1 München Ostbahnhof - Hauptbahnhof - Flughafen und zurück (Auszug)

Verkehrstage	täglich									
München Ostbahnhof	3:35	4:15	4:55	5:15	5:35	weiter	22:15	22:35	22:55	23:15
München Hbf (tief)	3:43	4:23	5:03	5:23	5:43	alle 20	22:23	22:43	23:03	23:23
München Flughafen Terminal	4:26	5:06	5:46	6:06	6:26	Minuten	23:06	23:26	23:46	0:06

Verkehrstage	Mo-Fr	Sa + So	täglich							
München Flughafen Terminal	4:33	5:31	5:51	6:11	6:31	weiter	23:11	23:31	23:55	0:11
München Hbf (tief)	5:17	6:17	6:37	6:57	7:17	alle 20	23:57	0:17	0:37	0:57
München Ostbahnhof	5:26	6:26	6:46	7:06	7:26	Minuten	0:06	0:26	0:46	1:06

S 8 München Pasing - Hauptbahnhof - Flughafen und zurück (Auszug)

Verkehrstage	täglich									
München Pasing	3:05	3:25	3:45	4:05	4:25	weiter	0:05	0:45	1:25	2:25
München Hbf (tief)	3:15	3:35	3:55	4:15	4:35	alle 20	0:15	0:55	1:35	2:35
München Ostbahnhof	3:24	3:44	4:04	4:24	4:44	Minuten	0:24	1:04	1:44	2:44
München Flughafen Terminal	3:57	4:15	4:37	4:55	5:15		0:55	1:35	2:15	3:15

Verkehrstage	täglich									N
München Flughafen Terminal	4:04	4:24	4:44	5:04	5:23	weiter	0:24	0:44	1:24	1:44
München Ostbahnhof	4:35	4:55	5:15	5:35	5:55		0:55	1:15	1:55	2:15
München Hbf (tief)	4:45	5:05	5:25	5:45	6:05	alle 20	1:05	1:25	2:05	2:25
München Pasing	4:55	5:15	5:35	5:55	6:15	Minuten	1:15	1:35	2:15	2:35

N = Nächte Fr/Sa, Sa/So sowie Nächte vor Feiertagen, auch in den Nächten zum Rosenmontag und Faschingsdienstag (28.02.. + 01.03.2022), nicht in den Nächten zum 25.12.2021 und 01.11.2022

Angaben ohne Gewähr!

S-Bahn, U-Bahn und Regionalzug im MVV

Suburban trains, underground and regional trains in MVV network

Partner im Münchner Verkehrs- und Tarifverbund

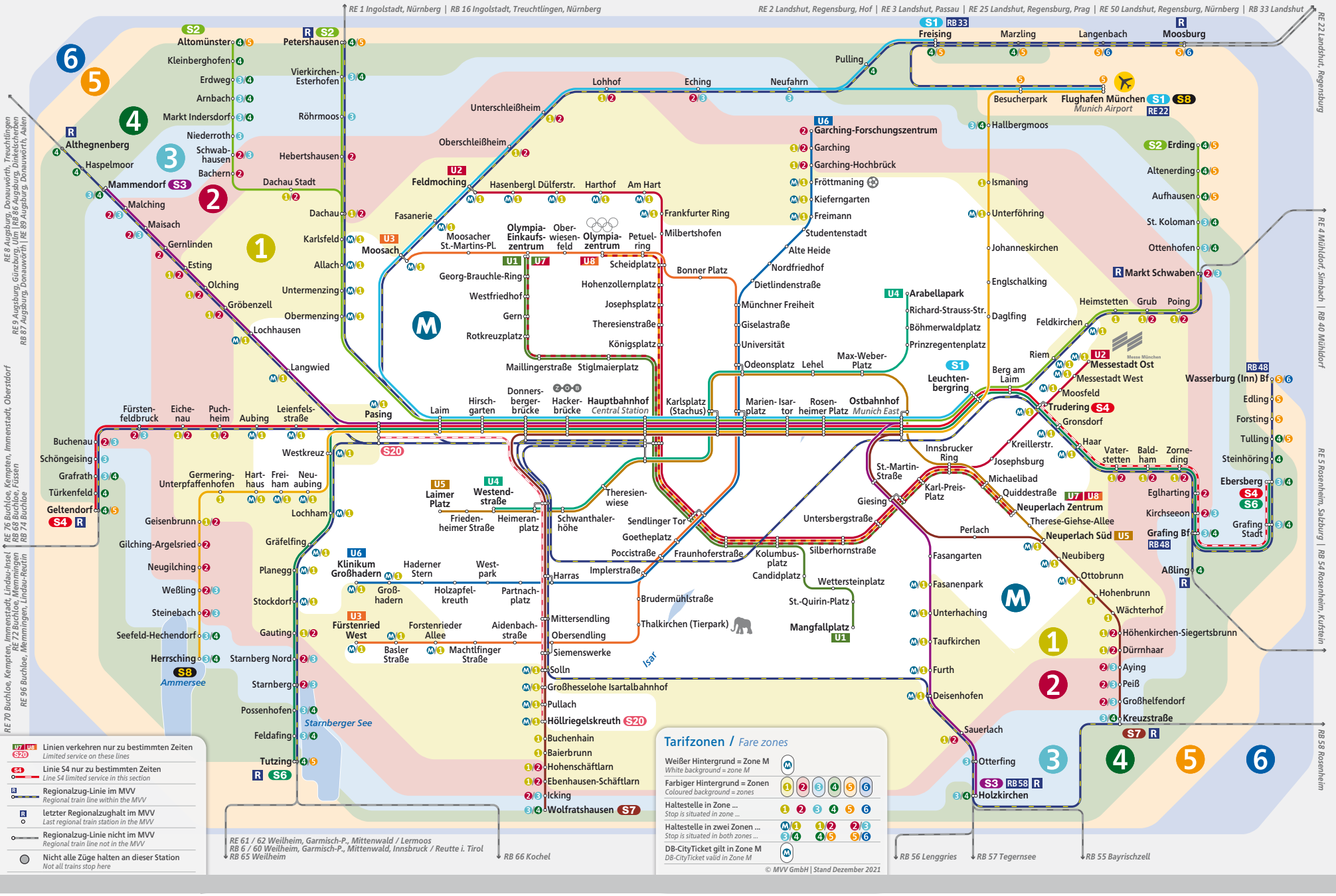

Liniennetz Schongau

STADT BUS

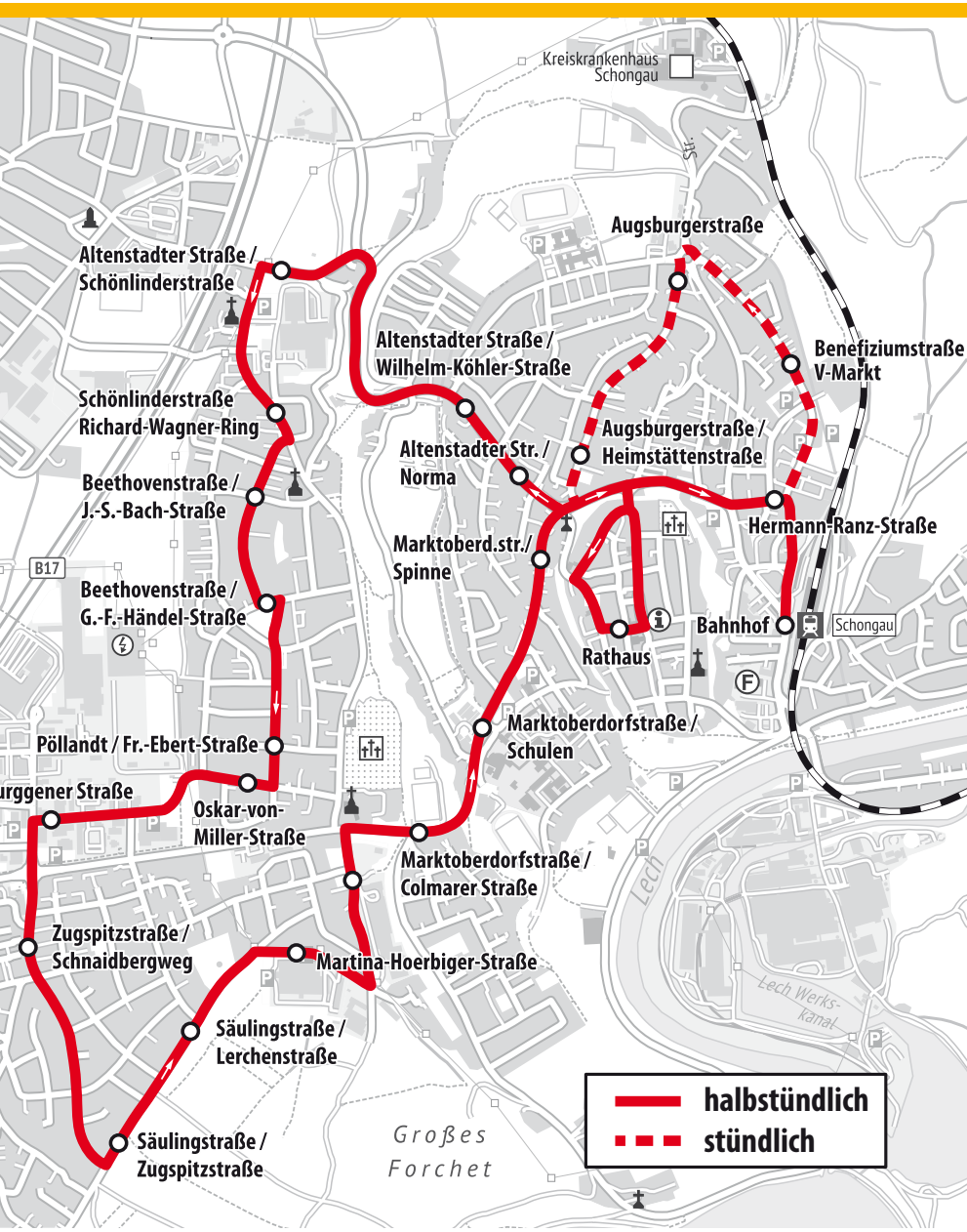

WOHIN · DU · WILLST

DEIN MOBILITÄTSPLANER

SAG MIR, WIE DU WILLST WANN DU WILLST WOHIN·DU·WILLST UND STEIG EIN.

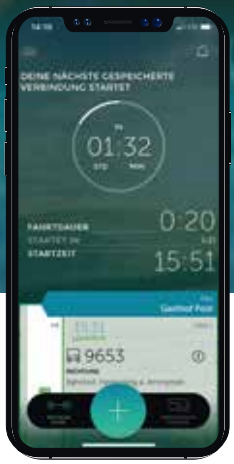

MIT DER WOHIN·DU·WILLST-APP BIST DU IMMER UP TO DATE UND SCHNELLER UNTERWEGS. ENTDECKE JETZT DEINEN PERSÖNLICHEN MOBILITÄTSPLANER FÜR DEINE REGION.

Jetzt bist Du deutschlandweit mobil und wirst per Newsfeed über Deine Heimat informiert. Einfach kostenlos im App Store und im Google Play Store herunterladen.

Laden im App Store

JETZT BEI Google Play

In Kooperation mit: DB RVO