LANDKREIS
WEILHEIM SCHONGAU

Fahrplan 2023

Bahnen und Busse im Pfaffenwinkel

Gültig vom 11. Dez. 2022 bis 09. Dez. 2023

(Änderungen vorbehalten!)

DB RVO

BAHNLAND BAYERN
Zeit für Dich.

GUT VERSORGT.
TAG FÜR TAG.
Stadtbus Weilheim

Stadtbuslinien

- Linie 1 – Weilheim West
- Linie 2 – Weilheim Ost
- Linie 3 – Weilheim Süd
- Linie 4 – Weilheim Nord
- Linie 5 – Deutenhausen / Marnbach
- Linie 6 – Trifthof / Polling
- Linie 7 – Berufsschule
- RVO Umstiegsmög. Regionalverkehr

Die Stadtbuslinien 5 – 7 befinden sich bis zum 31.03.2023 im Probebetrieb und sind nur begrenzt gültig.

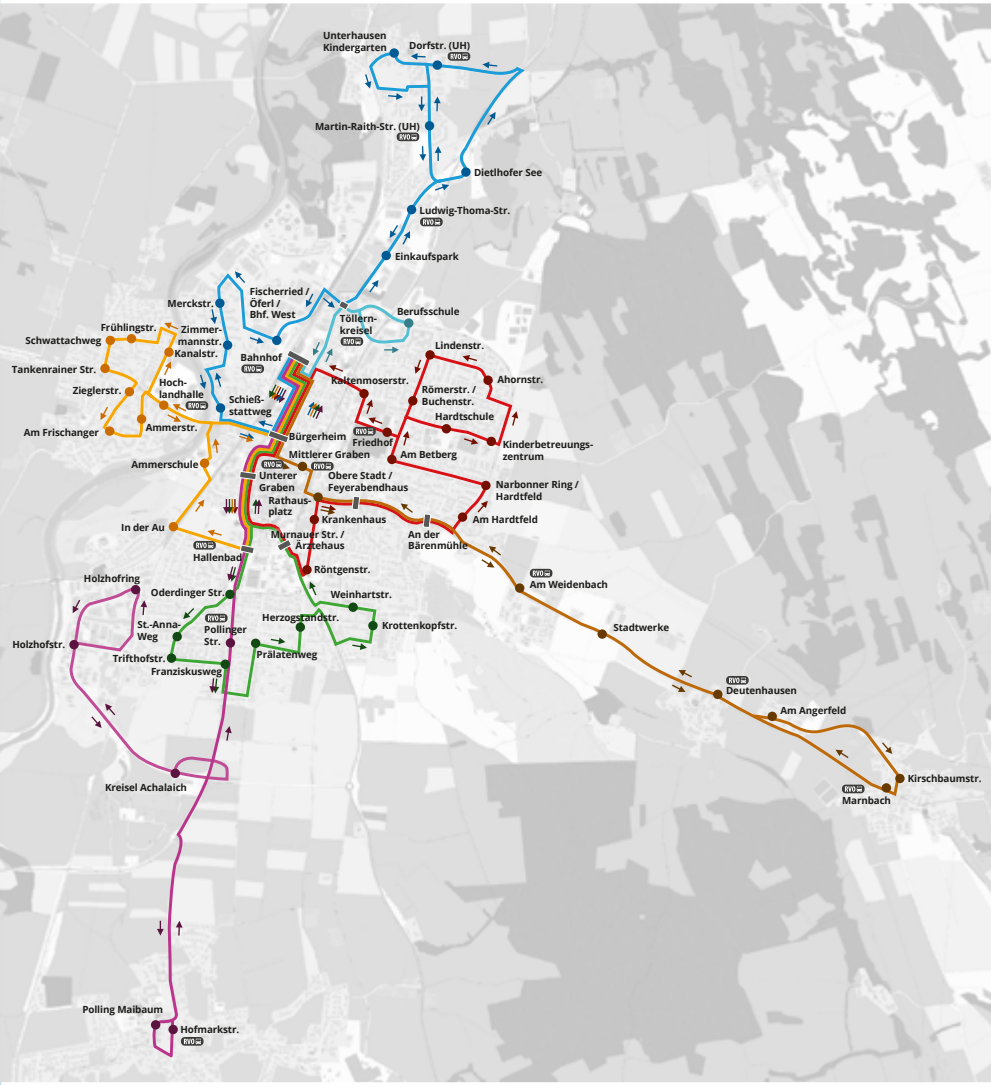

Das Liniennetz im Landkreis Weilheim-Schongau

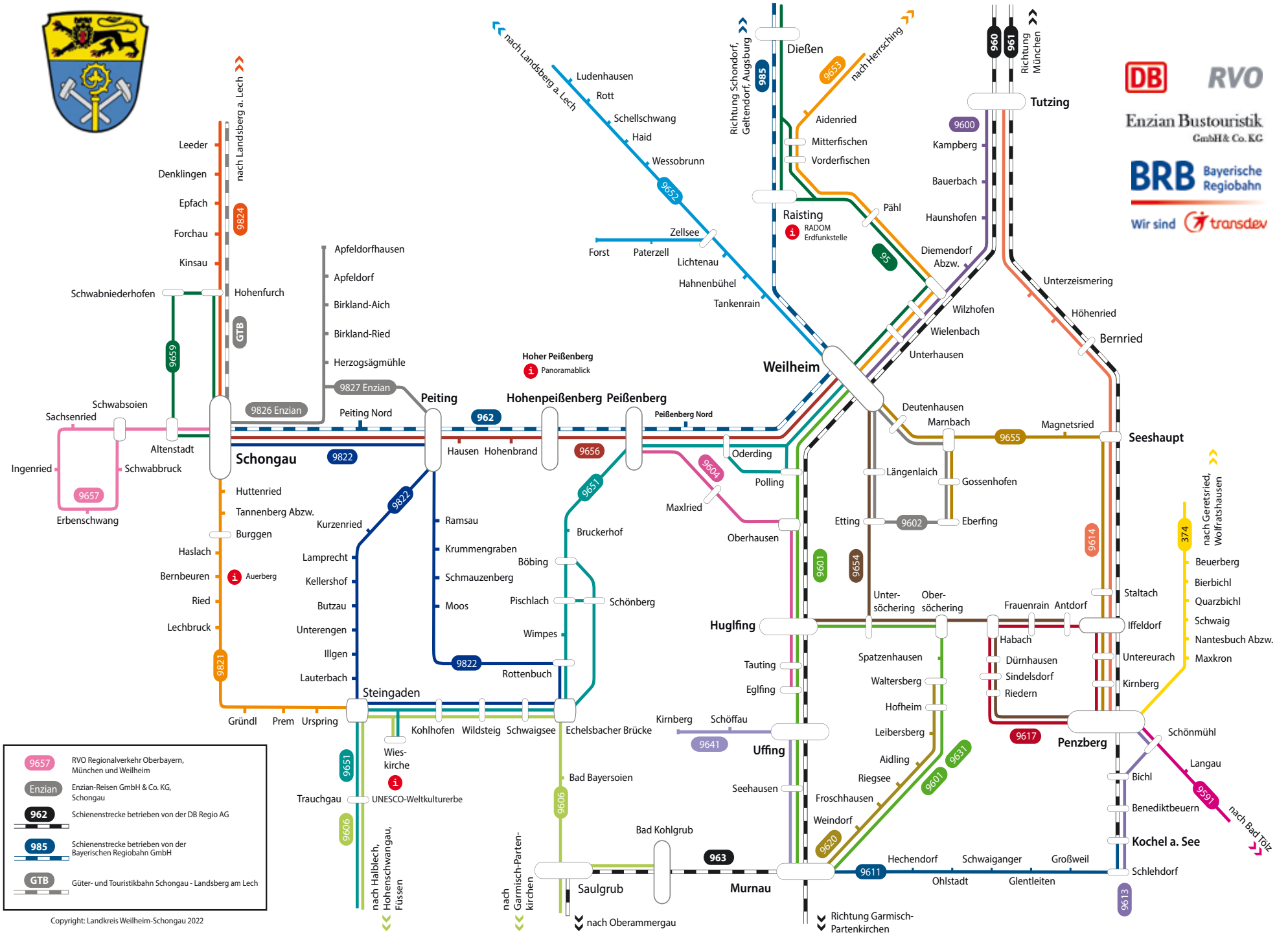

Copyright: Landkreis Weilheim-Schongau 2022

Grußwort

Liebe Mitbürgerinnen, liebe Mitbürger,
sehr verehrte Gäste unseres Landkreises!

Mit dem neuen Fahrplanheft möchten wir Sie wieder kompetent und ausführlich über das Verkehrsangebot im Landkreis Weilheim-Schongau und der angrenzenden Nachbarlandkreise informieren. Sie finden darin alle Angebote des öffentlichen Personennahverkehrs kompakt, übersichtlich und aktuell zusammengefasst.

Leider steht der öffentliche Personennahverkehr auch in diesem Jahr vor einigen großen Herausforderungen. Sowohl die immer noch andauernden Auswirkungen der Corona-Pandemie, als auch die Treibstoffkrise durch den Krieg in der Ukraine und der Mangel an Busfahrern machen den Nahverkehr aktuell zu einer schwierigen Aufgabe. Sowohl den Verkehrsunternehmen wie auch den Fahrgästen wird dabei einiges abverlangt. Trotzdem setzten wir alles daran, das Angebot des Öffentlichen Personennahverkehrs so angenehm wie möglich für Sie zu gestalten.

Umso mehr freut es mich, dass die im Jahr 2019 begonnene Erstellung eines Nahverkehrsplanes für den Landkreis Weilheim-Schongau nun abgeschlossen ist. Zielsetzung des Nahverkehrsplans ist im Wesentlichen eine Optimierung und Anpassung des ÖPNV an die heutigen Standards und der Ausgestaltung eines attraktiven ÖPNV Angebots. Nach Beschluss des Nahverkehrsplanes am 3. Juni 2022 wurde bereits mit den Planungen zur Umsetzung der Maßnahmen begonnen. Die ersten Resultate daraus finden Sie in Form von einigen ergänzten Kursen auf den Linien des RVO.

Neu seit Februar 2022 ist die Gültigkeit des Oberlandler Seniorentickets auch in den Stadtverkehren im Landkreis Weilheim-Schongau. Vom Landkreis werden bei freiwilliger Abgabe des Führerscheins die ersten 3 Jahre des Senioren-Abos finanziert. Außerdem steht Ihnen in diesem Jahr weiterhin die Nutzung unserer weiteren Sondertarife offen: Mit dem Oberlandler Schülerticket können alle Schüler aus dem Landkreis außerhalb der Schulzeit kostenlos mit allen Buslinien im Landkreis fahren und bei Inanspruchnahme eines Umwelt-Abos fahren Sie 12 Monate Bus, zahlen davon aber nur max. 8 Monate.

Im Juli 2022 ist das Projekt „Peiting-Mobil“ in der Gemeinde Peiting gestartet. Die Nutzung ist kostenlos und funktioniert im Sinne eines Bedarfsverkehrs auf Zuruf, ein solches System sieht auch der Nahverkehrsplan für weitere Gebiete unseres Landkreises vor. Unser gemeinsames Ziel ist es weiterhin, den ÖPNV zu fördern und zu stärken. Deshalb nehmen Sie bitte das ÖPNV Angebot im Landkreis in Anspruch und versuchen Sie allein schon aus Umweltgründen auf das Auto zu verzichten. Durch die Einführung des 9-Euro-Tickets von Juni bis August 2022 konnten wir hoffentlich schon einige neue Nutzer des ÖPNV gewinnen.

Ich wünsche Ihnen eine interessante Lektüre und allzeit eine gute Fahrt.

Ihre

Andrea Jochner-Weiß
Landrätin

Linienübersicht

Stadt- und Ortsverkehre

Stadtverkehr Weilheim	Seite 8 - 14
Stadtverkehr Weilheim - Liniennetzplan	Umschlag vorne
Stadtverkehr Penzberg	Seite 17 - 23
Stadtverkehr Penzberg - Direktverbindungen zur Firma Roche	Seite 16
Stadtverkehr Penzberg - Liniennetzplan und Tarifübersicht	Seite 15
Peiting Mobil	Seite 24
Stadtverkehr Schongau	Seite 26 - 27
Stadtverkehr Schongau - Direktverbindung vom Bahnhof zum Krankenhaus	Seite 25
Stadtverkehr Schongau - Liniennetzplan	Umschlag hinten

Busfahrpläne Region (RVO GmbH und Enzian Bustouristik)

Linie		Seite
373 MVV	Seeshaupt - Münsing - Wolfratshausen	28 - 29
374 MVV	Wolfratshausen - Beuerberg - Penzberg	30 - 31
95	Weilheim - Dießen - Eching am Ammersee	32 - 33
9591	Bad Tölz - Bad Heilbrunn - Penzberg	34 - 35
9600	Weilheim - Wielenbach - Tutzing	36 - 37
9601	Weilheim - Huglfing - Uffing - Murnau	38 - 39
9631/41	Teilstrecken Murnau - Eglfing/ Murnau - Kirnberg	40
9602	Weilheim - Marnbach - Eberfing - Weilheim	42 - 43
9604	Tauting - Huglfing - Peißenberg	44 - 45
9606	Garmisch-Part. - Oberammergau - Füssen	46 - 49
9613	Penzberg - Kochel - Schlehdorf	50 - 51
9614	Penzberg - Seeshaupt - Tutzing	52 - 53
9617	Penzberg - Iffeldorf - Habach - Sindelsdorf	54
9643	Schlehdorf - Penzberg - Habach - Murnau	55

Linie		Seite
9651	Weilheim - Peißenberg - Steingaden - Füssen	56 - 59
9652	Weilheim - Wessobrunn - Rott - Landsberg	60 - 63
9653	Weilheim - Wielenbach - Pähl - Herrsching	64 - 65
9654	Weilheim - Obersöchering - Penzberg	66 - 67
9655	Weilheim - Seeshaupt - Penzberg	68 - 69
9656	Weilheim - Peißenberg - Schongau	70 - 71
9657	Schongau - Altenstadt - Sachsenried	72 - 73
9659	Schongau - Altenstadt - Hohenfurch	74
9821	Schongau - Burggen - Lechbruck - Steingaden	76 - 77
9822	Schongau - Peiting - Rottenbuch - Steingaden	78 - 79
9824	Schongau - Denklingen - Fuchstal - Landsberg	80 - 81
9826	Schongau - Herzogsägmühle - Birkland - Apfeldorf	82 - 83
9827	Herzogsägmühle - Peiting - Herzogsägmühle	84

Fahrplanänderungen während des laufenden Jahres sind aufgrund des Fahrpersonalmangels jederzeit möglich!

Sonstige Linien

	Schifffahrt auf dem Staffelsee	Seite 90
	Schifffahrt auf dem Starnberger See	Seite 88
	Schifffahrt auf dem Ammersee	Seite 89
	Nachtschwärmer-Angebot Landkreis Weilheim-Schongau	Seite 86 - 87

Bahnfahrpläne

960	München - Weilheim - Garmisch-Part. - Mittenwald - Innsbruck	Seite 92 - 105
961	München - Tutzing - Penzberg - Kochel	Seite 106 - 109
962	Weilheim - Peißenberg - Schongau	Seite 110 - 111
963	Murnau - Bad Kohlgrub	Seite 112 - 113
985	Augsburg - Geltendorf - Dießen - Weilheim	Seite 116 - 122
S 6	Tutzing - Starnberg - München (Auszug)	Seite 124 - 125
S 8	Herrsching - Weßling - München Hbf. - München Flughafen (Auszug)	Seite 126 - 127
S 1	Verbindungen zum Flughafen München (Auszug)	Seite 128

Zusätzliche Informationen

Liniennetzplan Landkreis	Umschlag vorne
Liniennetz Schnellbahnen im MVV	Umschlag hinten
Allgemeine Hinweise	Seite 4
Ortsverzeichnis	Seite 5
Ansprechpartner für Bus und Bahn	Seite 6 - 7
Carsharing Pfaffenwinkel	Seite 41
Hallenbad Weilheim	Seite 114
Busunternehmen Oppenrieder	farbiger Innenteil
Satz & Druck Molnar	farbiger Innenteil
Roche Diagnostics GmbH	farbiger Innenteil
Integrierte Leitstelle (ILS) Oberland	farbiger Innenteil

Allgemeine Hinweise

Für die Fahrradmitnahme in Nahverkehrszügen wird die Fahrrad-Tageskarte Bayern empfohlen (6,00 € pro Rad, gültig bis 3 Uhr des Folgetages in allen Nahverkehrszügen in Bayern, zusätzlich in der S- und U-Bahn in München – Sperrzeiten und Beförderungsbedingungen beachten). Für einfache Fahrten bis 50 km oder Hin- und Rückfahrten bis 20 km ist auch eine Fahrrad-Kurzstreckenkarte erhältlich. Weitere Informationen und Gruppenanmeldungen an jeder DB-Verkaufsstelle.

Verkehr in den Schulferien, an Feiertagen und am 24. und 31. Dezember

In den Schulferien und am Buß- und Bettag wird das Fahrtenangebot auf den regionalen Buslinien der geringeren Nachfrage angepasst. Die Einschränkungen sind in den einzelnen Fahrplänen gekennzeichnet. Ferientermine für das Jahr 2023 (ohne Gewähr):

Weihnachten 2022/2023:	**26.12. bis 05.01.**	**Pfingsten 2023:**	**30.05. bis 09.06.**
Fasching 2023:	**20.02. bis 24.03.**	**Sommer 2023:**	**31.07. bis 11.09.**
Ostern 2023:	**03.04. bis 14.04.**	**Herbst 2023:**	**30.10. bis 03.11.**
		Buß- und Bettag:	**22.11.2022**

An **Heiligabend und Silvester (24. und 31.12.) gilt der Fahrplan für samstags. Zusätzlich** ist **nachmittags** und **abends** mit Einschränkungen zu rechnen. Beachten Sie hierzu bitte die Hinweise und Erläuterungen bei den einzelnen Linien.

An Feiertagen gilt generell der Fahrplan für Sonntage. Im Jahresfahrplan 2023 gelten als Feiertage:

25. und 26. Dezember	Weihnachten	18. Mai	Christi Himmelfahrt
01. Januar	Neujahr	28. und 29. Mai	Pfingsten
06. Januar	Hl. Drei Könige	08. Juni	Fronleichnam
07. April	Karfreitag	15. August	Mariä Himmelfahrt
09. und 10. April	Ostern	03. Oktober	Tag d. Deutschen Einheit
01. Mai	Maifeiertag	01. November	Allerheiligen

Bei der Fülle der verarbeiteten Daten sind trotz größter Sorgfalt einzelne Unstimmigkeiten oder Programmfehler nicht auszuschließen. Eine Gewähr für die Richtigkeit des Inhalts des Fahrplanbuches kann daher nicht übernommen werden.

Änderungen bleiben vorbehalten! Bitte beachten Sie stets die Aushänge an den Haltestellen und Hinweise im Internet.

Herausgeber: Landratsamt Weilheim-Schongau. **Redaktionelle Bearbeitung:** Landratsamt Weilheim-Schongau
Nachdruck und Weiterverarbeitung der Fahrplandaten nur mit Genehmigung des Herausgebers.

Ortsverzeichnis

Ort	Linie	Ort	Linie
Altenstadt	9657, 9659	Oberhausen	9601, 9604
Antdorf	9617, 9643, 9654	Obersöchering	9601, 9631, 9643, 9654
Bad Heilbrunn	9591	Oderding	9651, 9656
Bad Tölz	9591	Ohlstadt	960
Bernbeuren	9821	Pähl	95, 9653
Bernried	961, 9614	Peißenberg	962, 9604, 9651, 9656
Beuerberg	374	Peiting	962, 9656, 9822, 9827
Bichl	961, 9613	Penzberg	961, 374, 9591, 9613, 9614, 9617,
Böbing	9651		9643, 9654, 9655, Stadtverkehr
Burggen	9821	Polling	9601, 9651, 9656
Denklingen	9824	Prem	9821
Dießen	985, 95	Raisting	985, 95
Eberfing	9602 , 9655	Reichling	9652
Eglfing	9601, 9604, 9631	Rott	9652
Echelsbacher Brücke	9606, 9651, 9822	Rottenbuch	9651, 9822
Fischen	95, 9653	Saulgrub	963, 9606
Füssen	9606, 9651	Schondorf	985
Garmisch-Partenkirchen	960, 9606	Schongau	962, 9656, 9657, 9659, 9821,
Geltendorf	985		9822, 9824, 9826, Stadtverkehr
Habach	9617, 9643, 9654	Schwabbruck	9657
Herrsching	S 8, 9653	Schwabsoien	9657
Herzogsägmühle	9826, 9827	Sindelsdorf	9617, 9643, 9654
Hohenfurch	9824, 9659	Seeshaupt	961, 373, 9614, 9655
Hohenpeißenberg	962, 9656	Steingaden	9606, 9651, 9821, 9822
Huglfing	960, 9601, 9604	Tutzing	960, 961, S 6, 9600, 9614
Iffeldorf	961, 9614, 9617, 9643, 9655	Uffing	960, 9601, 9631, 9641
Ingenried	9657	Weilheim	960, 962, 985, 95, 9600, 9601, 9602,
Kinsau	9824		9651, 9652, 9653, 9654, 9655,
Kochel	961, 9613		9656, Stadtverkehr
Königsdorf	374	Wessobrunn	9652
Landsberg am Lech	9652, 9824	Wielenbach	9600, 9650, 9653
Lechbruck	9821	Wieskirche	9606, 9651
Murnau	960, 963, 9601, 9631, 9641, 9643	Wildsteig	9606, 9651, 9822
Oberammergau	963, 9606	Wolfratshausen	373, 374

Ihre Ansprechpartner für Bus und Bahn im Landkreis Weilheim-Schongau

Deutsche Bahn AG

Internet: www.bahn.de

Kundendialog DB Regio Bayern — Tel.: (0 89) 20 35 50 00

Fundsachen-Hotline — www.bahn.de/fundservice

Schalteröffnungszeiten der besetzten Bahnhöfe:

Weilheim	Montag – Freitag	6.00 – 16.00 Uhr	
	Samstag	7.30 – 12.30 Uhr	
	Sonn- u. Feiertag	geschlossen	
Tutzing	Montag – Freitag	9.00 – 12.00 Uhr	13.00 – 17.00 Uhr

Öffnungszeiten der Video-Reisezentren:

Tutzing, Penzberg:	Montag - Freitag	6.45 – 18.15 Uhr
	Samstag	7.30 – 15.00 Uhr
	Sonn- und Feiertag	9.00 – 14.00 Uhr

Bayerische Regiobahn GmbH

Internet: www.brb.de

Viktoriastraße 3, 86150 Augsburg — Tel.: (08 21) 478 778 77 — Fax: (08 21) 478 778 79

Busunternehmen

Betreiber öffentlicher Linienverkehr im Landkreis:

Regionalverkehr Oberbayern GmbH *(Niederlassung West, Betrieb Weilheim)*
Paradeisstraße 81, 82362 Weilheim, Tel.: (08 81) 92 47 70, Fax: 9 24 77 10
E-Mail: rvo.weilheim@deutschebahn.com, Internet: www.dbregiobus-bayern.de

Enzian-Bustouristik GmbH & Co. KG
Storferwiesen 5, 86956 Schongau, Tel.: (0 88 61) 25 45 200, Fax: 25 45 205
E-Mail: info@enzian-bustouristik.de

Sonstige Busunternehmen:

Busreisen Heinz Sprenzel
Allgäustraße 5, 86975 Bernbeuren, Tel.: (0 88 60) 4 92, Fax: 13 52
E-Mail: info@sprenzel-reisen.de, Internet: www.sprenzel-reisen.de

Busreisen Ortner
Huglfinger Straße 2, 82398 Polling, Tel.: (08 81) 9 25 34 14, Fax: 9 25 35 33
E-Mail: info@busreisen-ortner.de, Internet: www.busreisen-ortner.de

Busreisen Werner Sprenzel
Füssener Straße 18, 86975 Bernbeuren, Tel.: (0 88 60) 16 88, Fax: 83 58
E-Mail: wernersprenzel@aol.com, Internet: www.sprenzel-busreisen.de

Bustouristik Schweizer
Zeislerweg 4, 86971 Peiting, Tel.: (0 88 61) 6 62 33, Fax: 68 02 33
E-Mail: info@schweizer-bustouristik.de Internet: www.schweizer-busreisen.de

Busunternehmen Oppenrieder	Ettinger Straße 18, 82390 Eberfing, Tel.: (0 88 02) 17 67, Fax: 15 60 E-Mail: oppenrieder@t-online.de, Internet: www.oppenrieder-reisen.de
Josef Stoffl Busunternehmen e.K.	Ludwig-März-Straße 6, 82377 Penzberg, Tel.: (0 88 56) 26 95 E-Mail: j.stoffl-busunternehmen@web.de
Busunternehmen Krieger	Hauptstraße 82, 82380 Peißenberg, Tel.: (0 88 03) 49 89 670 E-Mail: info@busunternehmen-krieger.de, Internet: www.busunternehmen-krieger.de
Busunternehmen Ernst Jehle	Gebatstraße 1, 86956 Schongau, Tel.: (0 88 61) 24 18 00, Fax: 9 30 49 07 E-Mail: bus.jehle@gmx.de, Internet: z. Zt. nicht verfügbar.
Peitinger Omnibusse Koch GmbH	Schönriedlstraße 17, 86971 Peiting, Tel.: (0 88 61) 64 52, Fax: 6 77 73 E-Mail: peitingomnibusse@aol.com, Internet: www.peitinger-omnibusse.de
Verkehrsunternehmen Greinwald	Obere Au 21, 82380 Peißenberg, Tel.: (0 88 03) 48 86 15, Fax: 48 86 16 E-Mail: info@greinwald-reisen.de, Internet: www.greinwald-reisen.de

Taxi- und Mietwagenunternehmen

Gemeinde:	Unternehmer:	Telefon:
Bernried	Nusser, Christian	(0 81 58) 35 36
Hohenpeißenberg	Etzel, Christian	(0 88 05) 17 38
Oberhausen	Bader, Rudolf	(0 88 02) 12 38
Peißenberg	Etzel, Christian	(0 88 03) 24 80
	Finsterwalder	(0 88 03) 4 88 58 86
	Greinwald, Franz	(0 88 03) 48 86 15
	Oberland-Mobil	(01 60) 57 78 40 0
Peiting	Etzel, Christian	(0 88 61) 25 69 75
	Siegmund, Friedrich	(0 88 61) 69 39 33
Penzberg	Schwankl, Jutta	(0 88 56) 20 70
	Zanker, Theo	(0 88 56) 22 70
	Taxi Schöbel (Inh. Sonja Pleithner e.K.)	(0 88 56) 8 18 44
	Altuntas, Murat	(0 88 56) 86 90 576

Gemeinde:	Unternehmer:	Telefon:
Schongau	Bayerisches Rotes Kreuz	(0 88 61) 17 72
	Taxi Eder (Inh. Burcu Mete e.K.)	(0 88 61) 76 39
	Kuran, Wolfgang	(0 88 61) 72 82
	Wieland, Uwe	(0 88 61) 88 98
	Sidamgrotzki, Wolfgang	(0 88 61) 2 04 49
Seeshaupt	Taxi Herget	(0 88 01) 16 68
Steingaden	Fahrservice Baur (Inh. Monika Schuster e.K.)	(0 88 62) 4 65
Weilheim	Medmobil Transportservice UG	(08 81) 1 35 91 00
	Taxi Finsterwalder	(01 76) 71 66 03 99
	Bosch, Robert	(08 81) 34 44
	Stocchi, Udo	(08 81) 36 82
	Mayr, Udo	(08 81) 9 27 77 88
	Alpen Taxi	(01 75) 234 3456
	Bayerisches Rotes Kreuz	(08 81) 9 29 00
	Oberland-Mobil	(01 60) 10 40 60 2

CarSharing Pfaffenwinkel / Ökomobil e.V.

Fahrzeugstandorte u.a. in Weilheim, Schongau, Peiting, Peißenberg, Bernried, Penzberg
Anmeldung unter 01 75 8 43 82 66 oder info@carsharing-pfaffenwinkel.de

Aufgabenträger ÖPNV Landkreisgebiet

Landratsamt Weilheim-Schongau
Öffentlicher Personennahverkehr
Ansprechpartner: Frau Schellhorn

Stainhartstraße 9, 82362 Weilheim
Tel.: (08 81) 6 81-14 71
Fax.: (08 81) 6 81-21 16
E-Mail: oepnv@lra-wm.bayern.de

Fahrplan: Linie 1 Weilheim West

GUT VERSORGT. TAG FÜR TAG. Stadtbus Weilheim

Stadtwerke Weilheim i.OB Kommunalunternehmen

montags - freitags

Zug von München Hbf. an		*5:38*	*6:18*		*7:10*	*7:39*	*8:10*	*8:44*	*9:10*	*9:39*	*10:10*	*10:39*	*11:10*	*11:39*	*12:10*	*12:39*	*13:10*	*13:39*	*14:10*	*14:39*	*15:11*	*15:38*	*16:10*	*16:34*	*17:09*	*17:47*	*18:10*	*18:47*	*19:10*
Haltestelle																													
Bahnhof ab	**5:31**	**6:01**	**6:31**	**7:01**	**7:31**	**8:01**	**8:31**	**9:01**	**9:31**	**10:01**	**10:31**	**11:01**	**11:31**	**12:01**	**12:31**	**13:01**	**13:31**	**14:01**	**14:31**	**15:01**	**15:31**	**16:01**	**16:31**	**17:01**	**17:31**	**18:01**	**18:31**	**19:01**	**19:31**
Bürgerheim	5:33	6:03	6:33	7:03	7:33	8:03	8:33	9:03	9:33	10:03	10:33	11:03	11:33	12:03	12:33	13:03	13:33	14:03	14:33	15:03	15:33	16:03	16:33	17:03	17:33	18:03	18:33	19:03	19:33
Unterer Graben West	5:35	6:05	6:35	7:05	7:35	8:05	8:35	9:05	9:35	10:05	10:35	11:05	11:35	12:05	12:35	13:05	13:35	14:05	14:35	15:05	15:35	16:05	16:35	17:05	17:35	18:05	18:35	19:05	19:35
Hallenbad	5:36	6:06	6:36	7:06	7:36	8:06	8:36	9:06	9:36	10:06	10:36	11:06	11:36	12:06	12:36	13:06	13:36	14:06	14:36	15:06	15:36	16:06	16:36	17:06	17:36	18:06	18:36	19:06	19:36
In der Au	5:37	6:07	6:37	7:07	7:37	8:07	8:37	9:07	9:37	10:07	10:37	11:07	11:37	12:07	12:37	13:07	13:37	14:07	14:37	15:07	15:37	16:07	16:37	17:07	17:37	18:07	18:37	19:07	19:37
Ammerschule	5:39	6:09	6:39	7:09	7:39	8:09	8:39	9:09	9:39	10:09	10:39	11:09	11:39	12:09	12:39	13:09	13:39	14:09	14:39	15:09	15:39	16:09	16:39	17:09	17:39	18:09	18:39	19:09	19:39
Hochlandhalle	5:41	6:11	6:41	7:11	7:41	8:11	8:41	9:11	9:41	10:11	10:41	11:11	11:41	12:11	12:41	13:11	13:41	14:11	14:41	15:11	15:41	16:11	16:41	17:11	17:41	18:11	18:41	19:11	19:41
Kanalstraße	5:42	6:12	6:42	7:12	7:42	8:12	8:42	9:12	9:42	10:12	10:42	11:12	11:42	12:12	12:42	13:12	13:42	14:12	14:42	15:12	15:42	16:12	16:42	17:12	17:42	18:12	18:42	19:12	19:42
Frühlingstraße	5:43	6:13	6:43	7:13	7:43	8:13	8:43	9:13	9:43	10:13	10:43	11:13	11:43	12:13	12:43	13:13	13:43	14:13	14:43	15:13	15:43	16:13	16:43	17:13	17:43	18:13	18:43	19:13	19:43
Schwattachweg	5:44	6:14	6:44	7:14	7:44	8:14	8:44	9:14	9:44	10:14	10:44	11:14	11:44	12:14	12:44	13:14	13:44	14:14	14:44	15:14	15:44	16:14	16:44	17:14	17:44	18:14	18:44	19:14	19:44
Tankenrainer Straße	5:45	6:15	6:45	7:15	7:45	8:15	8:45	9:15	9:45	10:15	10:45	11:15	11:45	12:15	12:45	13:15	13:45	14:15	14:45	15:15	15:45	16:15	16:45	17:15	17:45	18:15	18:45	19:15	19:45
Zieglerstraße	5:46	6:16	6:46	7:16	7:46	8:16	8:46	9:16	9:46	10:16	10:46	11:16	11:46	12:16	12:46	13:16	13:46	14:16	14:46	15:16	15:46	16:16	16:46	17:16	17:46	18:16	18:46	19:16	19:46
Am Frischanger	5:47	6:17	6:47	7:17	7:47	8:17	8:47	9:17	9:47	10:17	10:47	11:17	11:47	12:17	12:47	13:17	13:47	14:17	14:47	15:17	15:47	16:17	16:47	17:17	17:47	18:17	18:47	19:17	19:47
Ammerstraße (Höhe am Wehr)	5:48	6:18	6:48	7:18	7:48	8:18	8:48	9:18	9:48	10:18	10:48	11:18	11:48	12:18	12:48	13:18	13:48	14:18	14:48	15:18	15:48	16:18	16:48	17:18	17:48	18:18	18:48	19:18	19:48
Hochlandhalle	5:49	6:19	6:49	7:19	7:49	8:19	8:49	9:19	9:49	10:19	10:49	11:19	11:49	12:19	12:49	13:19	13:49	14:19	14:49	15:19	15:49	16:19	16:49	17:19	17:49	18:19	18:49	19:19	19:49
Bürgerheim	5:51	6:21	6:51	7:21	7:51	8:21	8:51	9:21	9:51	10:21	10:51	11:21	11:51	12:21	12:51	13:21	13:51	14:21	14:51	15:21	15:51	16:21	16:51	17:21	17:51	18:21	18:51	19:21	19:51
Bahnhof an	**5:52**	**6:22**	**6:52**	**7:22**	**7:52**	**8:22**	**8:52**	**9:22**	**9:52**	**10:22**	**10:52**	**11:22**	**11:52**	**12:22**	**12:52**	**13:22**	**13:52**	**14:22**	**14:52**	**15:22**	**15:52**	**16:22**	**16:52**	**17:22**	**17:52**	**18:22**	**18:52**	**19:22**	**19:52**
Zug nach München Hbf. ab	*6:10*	*6:46*	*7:11*	*7:46*	*8:12*	*8:25*	*9:18*	*9:49*	*10:18*	*10:49*	*11:18*	*11:49*	*12:18*	*12:49*	*13:18*	*13:49*	*14:18*	*14:49*	*15:17*	*15:49*	*16:12*	*16:49*	*17:18*	*17:49*	*18:12*	*18:49*	*19:12*	*19:49*	*20:18*

samstags

Zug von München Hbf. an	*7:47*	*8:10*	*8:47*	*9:10*	*9:47*	*10:10*	*10:39*	*11:10*	*11:39*	*12:10*	*12:44*	*13:10*	*13:39*	*14:39*	*15:38*	*16:41*	*17:39*	*18:39*
Haltestelle																		
Bahnhof ab	**8:01**	**8:31**	**9:01**	**9:31**	**10:01**	**10:31**	**11:01**	**11:31**	**12:01**	**12:31**	**13:01**	**13:31**	**14:01**	**15:01**	**16:01**	**17:01**	**18:01**	**19:01**
Bürgerheim	8:03	8:33	9:03	9:33	10:03	10:33	11:03	11:33	12:03	12:33	13:03	13:33	14:03	15:03	16:03	17:03	18:03	19:03
Unterer Graben West	8:05	8:35	9:05	9:35	10:05	10:35	11:05	11:35	12:05	12:35	13:05	13:35	14:05	15:05	16:05	17:05	18:05	19:05
Hallenbad	8:06	8:36	9:06	9:36	10:06	10:36	11:06	11:36	12:06	12:36	13:06	13:36	14:06	15:06	16:06	17:06	18:06	19:06
In der Au	8:07	8:37	9:07	9:37	10:07	10:37	11:07	11:37	12:07	12:37	13:07	13:37	14:07	15:07	16:07	17:07	18:07	19:07
Ammerschule	8:09	8:39	9:09	9:39	10:09	10:39	11:09	11:39	12:09	12:39	13:09	13:39	14:09	15:09	16:09	17:09	18:09	19:09
Hochlandhalle	8:11	8:41	9:11	9:41	10:11	10:41	11:11	11:41	12:11	12:41	13:11	13:41	14:11	15:11	16:11	17:11	18:11	19:11
Kanalstraße	8:12	8:42	9:12	9:42	10:12	10:42	11:12	11:42	12:12	12:42	13:12	13:42	14:12	15:12	16:12	17:12	18:12	19:12
Frühlingstraße	8:13	8:43	9:13	9:43	10:13	10:43	11:13	11:43	12:13	12:43	13:13	13:43	14:13	15:13	16:13	17:13	18:13	19:13
Schwattachweg	8:14	8:44	9:14	9:44	10:14	10:44	11:14	11:44	12:14	12:44	13:14	13:44	14:14	15:14	16:14	17:14	18:14	19:14
Tankenrainer Straße	8:15	8:45	9:15	9:45	10:15	10:45	11:15	11:45	12:15	12:45	13:15	13:45	14:15	15:15	16:15	17:15	18:15	19:15
Zieglerstraße	8:16	8:46	9:16	9:46	10:16	10:46	11:16	11:46	12:16	12:46	13:16	13:46	14:16	15:16	16:16	17:16	18:16	19:16
Am Frischanger	8:17	8:47	9:17	9:47	10:17	10:47	11:17	11:47	12:17	12:47	13:17	13:47	14:17	15:17	16:17	17:17	18:17	19:17
Ammerstraße (Höhe am Wehr)	8:18	8:48	9:18	9:48	10:18	10:48	11:18	11:48	12:18	12:48	13:18	13:48	14:18	15:18	16:18	17:18	18:18	19:18
Hochlandhalle	8:19	8:49	9:19	9:49	10:19	10:49	11:19	11:49	12:19	12:49	13:19	13:49	14:19	15:19	16:19	17:19	18:19	19:19
Bürgerheim	8:21	8:51	9:21	9:51	10:21	10:51	11:21	11:51	12:21	12:51	13:21	13:51	14:21	15:21	16:21	17:21	18:21	19:21
Bahnhof an	**8:22**	**8:52**	**9:22**	**9:52**	**10:22**	**10:52**	**11:22**	**11:52**	**12:22**	**12:52**	**13:22**	**13:52**	**14:22**	**15:22**	**16:22**	**17:22**	**18:22**	**19:22**
Zug nach München Hbf. ab	*8:49*	*9:18*	*9:49*	*10:18*	*10:49*	*11:18*	*11:49*	*12:18*	*12:49*	*13:18*	*13:49*	*14:18*	*14:49*	*15:49*	*16:49*	*17:49*	*18:49*	*19:49*

sonn- und feiertags

	7:39	*8:47*	*9:39*	*10:39*	*11:39*	*12:39*	*13:39*	*14:39*	*15:38*	*16:41*	*17:39*	*18:39*
Bahnhof ab	**8:01**	**9:01**	**10:01**	**11:01**	**12:01**	**13:01**	**14:01**	**15:01**	**16:01**	**17:01**	**18:01**	**19:01**
Bürgerheim	8:03	9:03	10:03	11:03	12:03	13:03	14:03	15:03	16:03	17:03	18:03	19:03
Unterer Graben West	8:05	9:05	10:05	11:05	12:05	13:05	14:05	15:05	16:05	17:05	18:05	19:05
Hallenbad	8:06	9:06	10:06	11:06	12:06	13:06	14:06	15:06	16:06	17:06	18:06	19:06
In der Au	8:07	9:07	10:07	11:07	12:07	13:07	14:07	15:07	16:07	17:07	18:07	19:07
Ammerschule	8:09	9:09	10:09	11:09	12:09	13:09	14:09	15:09	16:09	17:09	18:09	19:09
Hochlandhalle	8:11	9:11	10:11	11:11	12:11	13:11	14:11	15:11	16:11	17:11	18:11	19:11
Kanalstraße	8:12	9:12	10:12	11:12	12:12	13:12	14:12	15:12	16:12	17:12	18:12	19:12
Frühlingstraße	8:13	9:13	10:13	11:13	12:13	13:13	14:13	15:13	16:13	17:13	18:13	19:13
Schwattachweg	8:14	9:14	10:14	11:14	12:14	13:14	14:14	15:14	16:14	17:14	18:14	19:14
Tankenrainer Straße	8:15	9:15	10:15	11:15	12:15	13:15	14:15	15:15	16:15	17:15	18:15	19:15
Zieglerstraße	8:16	9:16	10:16	11:16	12:16	13:16	14:16	15:16	16:16	17:16	18:16	19:16
Am Frischanger	8:17	9:17	10:17	11:17	12:17	13:17	14:17	15:17	16:17	17:17	18:17	19:17
Ammerstraße (Höhe am Wehr)	8:18	9:18	10:18	11:18	12:18	13:18	14:18	15:18	16:18	17:18	18:18	19:18
Hochlandhalle	8:19	9:19	10:19	11:19	12:19	13:19	14:19	15:19	16:19	17:19	18:19	19:19
Bürgerheim	8:21	9:21	10:21	11:21	12:21	13:21	14:21	15:21	16:21	17:21	18:21	19:21
Bahnhof an	**8:22**	**9:22**	**10:22**	**11:22**	**12:22**	**13:22**	**14:22**	**15:22**	**16:22**	**17:22**	**18:22**	**19:22**
Zug nach München Hbf. ab	*8:49*	*9:49*	*10:49*	*11:49*	*12:49*	*13:49*	*14:49*	*15:49*	*16:49*	*17:49*	*18:49*	*19:49*

Stadtbus Weilheim - **so muss Bus sein**

Fahrplan gültig ab: 01.04.2022
Stand: März 2022 - Änderungen vorbehalten

Verkehrsunternehmen:
Stadtwerke Weilheim i.OB Kommunalunternehmen
Stadtwerkestraße 1 · 82362 Weilheim i.OB
Telefon 0881 9420 0
www.stawm.de · post@stawm.de

Fahrplan: Linie 2 Weilheim Ost

GUT VERSORGT. TRO FÜR TRO. Stadtbus Weilheim

Stadtwerke Weilheim i.OB Kommunalunternehmen

montags - freitags

Zug von München Hbf. an	*5:38*		*6:18*	*7:10*	*7:39*	*8:10*		*9:10*	*9:39*	*10:10*	*10:39*	*11:10*	*11:39*	*12:10*	*12:39*	*13:10*	*13:39*	*14:10*	*14:39*	*15:10*	*15:38*	*16:10*	*16:34*	*17:09*	*17:35*	*18:10*	*18:34*	*19:10*	*19:34*
Haltestelle																														
Bahnhof ab	**5:44**	**6:14**	**6:44**	**7:14**	**7:44**	**8:14**	**8:44**	**9:14**	**9:44**	**10:14**	**10:44**	**11:14**	**11:44**	**12:14**	**12:44**	**13:14**	**13:44**	**14:14**	**14:44**	**15:14**	**15:44**	**16:14**	**16:44**	**17:14**	**17:44**	**18:14**	**18:44**	**19:14**	**19:44**
Bürgerheim	5:46	6:16	6:46	7:16	7:46	8:16	8:46	9:16	9:46	10:16	10:46	11:16	11:46	12:16	12:46	13:16	13:46	14:16	14:46	15:16	15:46	16:16	16:46	17:16	17:46	18:16	18:46	19:16	19:46
Unterer Graben West	5:48	6:18	6:48	7:18	7:48	8:18	8:48	9:18	9:48	10:18	10:48	11:18	11:48	12:18	12:48	13:18	13:48	14:18	14:48	15:18	15:48	16:18	16:48	17:18	17:48	18:18	18:48	19:18	19:48
Murnauer Straße / Ärztehaus	5:49	6:19	6:49	7:19	7:49	8:19	8:49	9:19	9:49	10:19	10:49	11:19	11:49	12:19	12:49	13:19	13:49	14:19	14:49	15:19	15:49	16:19	16:49	17:19	17:49	18:19	18:49	19:19	19:49
Röntgenstraße	5:50	6:20	6:50	7:20	7:50	8:20	8:50	9:20	9:50	10:20	10:50	11:20	11:50	12:20	12:50	13:20	13:50	14:20	14:50	15:20	15:50	16:20	16:50	17:20	17:50	18:20	18:50	19:20	19:50
Krankenhaus	5:51	6:21	6:51	7:21	7:51	8:21	8:51	9:21	9:51	10:21	10:51	11:21	11:51	12:21	12:51	13:21	13:51	14:21	14:51	15:21	15:51	16:21	16:51	17:21	17:51	18:21	18:51	19:21	19:51
Obere Stadt / Feyerabendhaus	5:52	6:22	6:52	7:22	7:52	8:22	8:52	9:22	9:52	10:22	10:52	11:22	11:52	12:22	12:52	13:22	13:52	14:22	14:52	15:22	15:52	16:22	16:52	17:22	17:52	18:22	18:52	19:22	19:52
An der Bärenmühle	5:53	6:23	6:53	7:23	7:53	8:23	8:53	9:23	9:53	10:23	10:53	11:23	11:53	12:23	12:53	13:23	13:53	14:23	14:53	15:23	15:53	16:23	16:53	17:23	17:53	18:23	18:53	19:23	19:53
Am Hardtfeld	5:54	6:24	6:54	7:24	7:54	8:24	8:54	9:24	9:54	10:24	10:54	11:24	11:54	12:24	12:54	13:24	13:54	14:24	14:54	15:24	15:54	16:24	16:54	17:24	17:54	18:24	18:54	19:24	19:54
Narbonner Ring / Hardtfeld	5:55	6:25	6:55	7:25	7:55	8:25	8:55	9:25	9:55	10:25	10:55	11:25	11:55	12:25	12:55	13:25	13:55	14:25	14:55	15:25	15:55	16:25	16:55	17:25	17:55	18:25	18:55	19:25	19:55
Am Betberg	5:56	6:26	6:56	7:26	7:56	8:26	8:56	9:26	9:56	10:26	10:56	11:26	11:56	12:26	12:56	13:26	13:56	14:26	14:56	15:26	15:56	16:26	16:56	17:26	17:56	18:26	18:56	19:26	19:56
Hardtschule	5:57	6:27	6:57	7:27	7:57	8:27	8:57	9:27	9:57	10:27	10:57	11:27	11:57	12:27	12:57	13:27	13:57	14:27	14:57	15:27	15:57	16:27	16:57	17:27	17:57	18:27	18:57	19:27	19:57
Kinderbetreuungszentrum	5:58	6:28	6:58	7:28	7:58	8:28	8:58	9:28	9:58	10:28	10:58	11:28	11:58	12:28	12:58	13:28	13:58	14:28	14:58	15:28	15:58	16:28	16:58	17:28	17:58	18:28	18:58	19:28	19:58
Ahornstraße	6:00	6:30	7:00	7:30	8:00	8:30	9:00	9:30	10:00	10:30	11:00	11:30	12:00	12:30	13:00	13:30	14:00	14:30	15:00	15:30	16:00	16:30	17:00	17:30	18:00	18:30	19:00	19:30	20:00
Lindenstraße	6:01	6:31	7:01	7:31	8:01	8:31	9:01	9:31	10:01	10:31	11:01	11:31	12:01	12:31	13:01	13:31	14:01	14:31	15:01	15:31	16:01	16:31	17:01	17:31	18:01	18:31	19:01	19:31	20:01
Römerstraße / Buchenstraße	6:02	6:32	7:02	7:32	8:02	8:32	9:02	9:32	10:02	10:32	11:02	11:32	12:02	12:32	13:02	13:32	14:02	14:32	15:02	15:32	16:02	16:32	17:02	17:32	18:02	18:32	19:02	19:32	20:02
Friedhof	6:03	6:33	7:03	7:33	8:03	8:33	9:03	9:33	10:03	10:33	11:03	11:33	12:03	12:33	13:03	13:33	14:03	14:33	15:03	15:33	16:03	16:33	17:03	17:33	18:03	18:33	19:03	19:33	20:03
Kaltenmoserstraße	6:04	6:34	7:04	7:34	8:04	8:34	9:04	9:34	10:04	10:34	11:04	11:34	12:04	12:34	13:04	13:34	14:04	14:34	15:04	15:34	16:04	16:34	17:04	17:34	18:04	18:34	19:04	19:34	20:04
Bahnhof an	**6:06**	**6:36**	**7:06**	**7:36**	**8:06**	**8:36**	**9:06**	**9:36**	**10:06**	**10:36**	**11:06**	**11:36**	**12:06**	**12:36**	**13:06**	**13:36**	**14:06**	**14:36**	**15:06**	**15:36**	**16:06**	**16:36**	**17:06**	**17:36**	**18:06**	**18:36**	**19:06**	**19:36**	**20:06**
Zug nach München Hbf. ab	*6:10*	*6:46*	*7:11*	*7:46*	*8:12*	*8:49*	*9:18*	*9:49*	*10:18*	*10:49*	*11:18*	*11:49*	*12:18*	*12:49*	*13:18*	*13:49*	*14:18*	*14:49*	*15:17*	*15:49*	*16:12*	*16:49*	*17:18*	*17:49*	*18:12*	*18:49*	*19:12*	*19:49*	*20:18*

samstags

Zug von München Hbf. an	*7:39*	*8:10*		*9:10*	*9:39*	*10:10*	*10:39*	*11:10*	*11:39*	*12:10*		*13:10*	*13:39*	*14:39*	*15:38*	*16:41*	*17:39*	*18:39*		*7:39*	*8:39*	*9:39*	*10:39*	*11:39*	*12:39*	*13:39*	*14:39*	*15:38*	*16:41*	*17:39*	*18:39*
Haltestelle																														
Bahnhof ab	**7:44**	**8:14**	**8:44**	**9:14**	**9:44**	**10:14**	**10:44**	**11:14**	**11:44**	**12:14**	**12:44**	**13:14**	**13:44**	**14:44**	**15:44**	**16:44**	**17:44**	**18:44**		**7:44**	**8:44**	**9:44**	**10:44**	**11:44**	**12:44**	**13:44**	**14:44**	**15:44**	**16:44**	**17:44**	**18:44**
Bürgerheim	7:46	8:16	8:46	9:16	9:46	10:16	10:46	11:16	11:46	12:16	12:46	13:16	13:46	14:46	15:46	16:46	17:46	18:46		7:46	8:46	9:46	10:46	11:46	12:46	13:46	14:46	15:46	16:46	17:46	18:46
Unterer Graben West	7:48	8:18	8:48	9:18	9:48	10:18	10:48	11:18	11:48	12:18	12:48	13:18	13:48	14:48	15:48	16:48	17:48	18:48		7:48	8:48	9:48	10:48	11:48	12:48	13:48	14:48	15:48	16:48	17:48	18:48
Murnauer Straße / Ärztehaus	7:49	8:19	8:49	9:19	9:49	10:19	10:49	11:19	11:49	12:19	12:49	13:19	13:49	14:49	15:49	16:49	17:49	18:49		7:49	8:49	9:49	10:49	11:49	12:49	13:49	14:49	15:49	16:49	17:49	18:49
Röntgenstraße	7:50	8:20	8:50	9:20	9:50	10:20	10:50	11:20	11:50	12:20	12:50	13:20	13:50	14:50	15:50	16:50	17:50	18:50		7:50	8:50	9:50	10:50	11:50	12:50	13:50	14:50	15:50	16:50	17:50	18:50
Krankenhaus	7:51	8:21	8:51	9:21	9:51	10:21	10:51	11:21	11:51	12:21	12:51	13:21	13:51	14:51	15:51	16:51	17:51	18:51		7:51	8:51	9:51	10:51	11:51	12:51	13:51	14:51	15:51	16:51	17:51	18:51
Obere Stadt / Feyerabendhaus	7:52	8:22	8:52	9:22	9:52	10:22	10:52	11:22	11:52	12:22	12:52	13:22	13:52	14:52	15:52	16:52	17:52	18:52		7:52	8:52	9:52	10:52	11:52	12:52	13:52	14:52	15:52	16:52	17:52	18:52
An der Bärenmühle	7:53	8:23	8:53	9:23	9:53	10:23	10:53	11:23	11:53	12:23	12:53	13:23	13:53	14:53	15:53	16:53	17:53	18:53		7:53	8:53	9:53	10:53	11:53	12:53	13:53	14:53	15:53	16:53	17:53	18:53
Am Hardtfeld	7:54	8:24	8:54	9:24	9:54	10:24	10:54	11:24	11:54	12:24	12:54	13:24	13:54	14:54	15:54	16:54	17:54	18:54		7:54	8:54	9:54	10:54	11:54	12:54	13:54	14:54	15:54	16:54	17:54	18:54
Narbonner Ring / Hardtfeld	7:55	8:25	8:55	9:25	9:55	10:25	10:55	11:25	11:55	12:25	12:55	13:25	13:55	14:55	15:55	16:55	17:55	18:55		7:55	8:55	9:55	10:55	11:55	12:55	13:55	14:55	15:55	16:55	17:55	18:55
Am Betberg	7:56	8:26	8:56	9:26	9:56	10:26	10:56	11:26	11:56	12:26	12:56	13:26	13:56	14:56	15:56	16:56	17:56	18:56		7:56	8:56	9:56	10:56	11:56	12:56	13:56	14:56	15:56	16:56	17:56	18:56
Hardtschule	7:57	8:27	8:57	9:27	9:57	10:27	10:57	11:27	11:57	12:27	12:57	13:27	13:57	14:57	15:57	16:57	17:57	18:57		7:57	8:57	9:57	10:57	11:57	12:57	13:57	14:57	15:57	16:57	17:57	18:57
Kinderbetreuungszentrum	7:58	8:28	8:58	9:28	9:58	10:28	10:58	11:28	11:58	12:28	12:58	13:28	13:58	14:58	15:58	16:58	17:58	18:58		7:58	8:58	9:58	10:58	11:58	12:58	13:58	14:58	15:58	16:58	17:58	18:58
Ahornstraße	8:00	8:30	9:00	9:30	10:00	10:30	11:00	11:30	12:00	12:30	13:00	13:30	14:00	15:00	16:00	17:00	18:00	19:00		8:00	9:00	10:00	11:00	12:00	13:00	14:00	15:00	16:00	17:00	18:00	19:00
Lindenstraße	8:01	8:31	9:01	9:31	10:01	10:31	11:01	11:31	12:01	12:31	13:01	13:31	14:01	15:01	16:01	17:01	18:01	19:01		8:01	9:01	10:01	11:01	12:01	13:01	14:01	15:01	16:01	17:01	18:01	19:01
Römerstraße / Buchenstraße	8:02	8:32	9:02	9:32	10:02	10:32	11:02	11:32	12:02	12:32	13:02	13:32	14:02	15:02	16:02	17:02	18:02	19:02		8:02	9:02	10:02	11:02	12:02	13:02	14:02	15:02	16:02	17:02	18:02	19:02
Friedhof	8:03	8:33	9:03	9:33	10:03	10:33	11:03	11:33	12:03	12:33	13:03	13:33	14:03	15:03	16:03	17:03	18:03	19:03		8:03	9:03	10:03	11:03	12:03	13:03	14:03	15:03	16:03	17:03	18:03	19:03
Kaltenmoserstraße	8:04	8:34	9:04	9:34	10:04	10:34	11:04	11:34	12:04	12:34	13:04	13:34	14:04	15:04	16:04	17:04	18:04	19:04		8:04	9:04	10:04	11:04	12:04	13:04	14:04	15:04	16:04	17:04	18:04	19:04
Bahnhof an	**8:06**	**8:36**	**9:06**	**9:36**	**10:06**	**10:36**	**11:06**	**11:36**	**12:06**	**12:36**	**13:06**	**13:36**	**14:06**	**15:06**	**16:06**	**17:06**	**18:06**	**19:06**		**8:06**	**9:06**	**10:06**	**11:06**	**12:06**	**13:06**	**14:06**	**15:06**	**16:06**	**17:06**	**18:06**	**19:06**
Zug nach München Hbf. ab	*8:18*	*8:49*	*9:18*	*9:49*	*10:18*	*10:49*	*11:18*	*11:49*	*12:18*	*12:49*	*13:18*	*13:49*	*14:18*	*15:17*	*16:12*	*17:18*	*18:12*	*19:18*		*8:18*	*9:18*	*10:18*	*11:18*	*12:18*	*13:18*	*14:18*	*15:17*	*16:12*	*17:18*	*18:12*	*19:18*

sonn- und feiertags

Stadtbus Weilheim - **so muss Bus sein**

Fahrplan gültig ab: 01.04.2022
Stand: März 2022 - Änderungen vorbehalten

Verkehrsunternehmen:
Stadtwerke Weilheim i.OB Kommunalunternehmen
Stadtwerkestraße 1 · 82362 Weilheim i.OB
Telefon 0881 9420 0
www.stawm.de · post@stawm.de

Fahrplan: Linie 3 Weilheim Süd

GUT VERSORGT. TAG FÜR TAG. Stadtbus Weilheim

Stadtwerke Weilheim i.OB Kommunalunternehmen

montags - freitags

Zug von München Hbf. an		*5:38*	*6:18*		*7:10*	*7:39*	*8:10*	*8:44*	*9:10*	*9:39*	*10:10*	*10:39*	*11:10*	*11:39*	*12:10*	*12:39*	*13:10*	*13:39*	*14:10*	*14:39*	*15:11*	*15:38*	*16:34*	*16:47*	*17:09*	*17:47*	*18:34*	*18:47*	*19:35*
Haltestelle																													
Bahnhof ab	**5:37**	**6:07**	**6:37**	**7:07**	**7:37**	**8:07**	**8:37**	**9:07**	**9:37**	**10:07**	**10:37**	**11:07**	**11:37**	**12:07**	**12:37**	**13:07**	**13:37**	**14:07**	**14:37**	**15:07**	**15:37**	**16:07**	**16:37**	**17:07**	**17:37**	**18:07**	**18:37**	**19:07**	**19:37**
Bürgerheim	5:39	6:09	6:39	7:09	7:39	8:09	8:39	9:09	9:39	10:09	10:39	11:09	11:39	12:09	12:39	13:09	13:39	14:09	14:39	15:09	15:39	16:09	16:39	17:09	17:39	18:09	18:39	19:09	19:39
Unterer Graben West	5:41	6:11	6:41	7:11	7:41	8:11	8:41	9:11	9:41	10:11	10:41	11:11	11:41	12:11	12:41	13:11	13:41	14:11	14:41	15:11	15:41	16:11	16:41	17:11	17:41	18:11	18:41	19:11	19:41
Hallenbad	5:42	6:12	6:42	7:12	7:42	8:12	8:42	9:12	9:42	10:12	10:42	11:12	11:42	12:12	12:42	13:12	13:42	14:12	14:42	15:12	15:42	16:12	16:42	17:12	17:42	18:12	18:42	19:12	19:42
Oderdinger Straße	5:43	6:13	6:43	7:13	7:43	8:13	8:43	9:13	9:43	10:13	10:43	11:13	11:43	12:13	12:43	13:13	13:43	14:13	14:43	15:13	15:43	16:13	16:43	17:13	17:43	18:13	18:43	19:13	19:43
St.-Anna-Weg	5:44	6:14	6:44	7:14	7:44	8:14	8:44	9:14	9:44	10:14	10:44	11:14	11:44	12:14	12:44	13:14	13:44	14:14	14:44	15:14	15:44	16:14	16:44	17:14	17:44	18:14	18:44	19:14	19:44
Trifthofstraße	5:45	6:15	6:45	7:15	7:45	8:15	8:45	9:15	9:45	10:15	10:45	11:15	11:45	12:15	12:45	13:15	13:45	14:15	14:45	15:15	15:45	16:15	16:45	17:15	17:45	18:15	18:45	19:15	19:45
Franziskusweg	5:46	6:16	6:46	7:16	7:46	8:16	8:46	9:16	9:46	10:16	10:46	11:16	11:46	12:16	12:46	13:16	13:46	14:16	14:46	15:16	15:46	16:16	16:46	17:16	17:46	18:16	18:46	19:16	19:46
Prälatenweg	5:48	6:18	6:48	7:18	7:48	8:18	8:48	9:18	9:48	10:18	10:48	11:18	11:48	12:18	12:48	13:18	13:48	14:18	14:48	15:18	15:48	16:18	16:48	17:18	17:48	18:18	18:48	19:18	19:48
Herzogstandstraße	5:49	6:19	6:49	7:19	7:49	8:19	8:49	9:19	9:49	10:19	10:49	11:19	11:49	12:19	12:49	13:19	13:49	14:19	14:49	15:19	15:49	16:19	16:49	17:19	17:49	18:19	18:49	19:19	19:49
Krottenkopfstraße	5:51	6:21	6:51	7:21	7:51	8:21	8:51	9:21	9:51	10:21	10:51	11:21	11:51	12:21	12:51	13:21	13:51	14:21	14:51	15:21	15:51	16:21	16:51	17:21	17:51	18:21	18:51	19:21	19:51
Weinhartstraße	5:52	6:22	6:52	7:22	7:52	8:22	8:52	9:22	9:52	10:22	10:52	11:22	11:52	12:22	12:52	13:22	13:52	14:22	14:52	15:22	15:52	16:22	16:52	17:22	17:52	18:22	18:52	19:22	19:52
Murnauer Straße / Ärztehaus	5:54	6:24	6:54	7:24	7:54	8:24	8:54	9:24	9:54	10:24	10:54	11:24	11:54	12:24	12:54	13:24	13:54	14:24	14:54	15:24	15:54	16:24	16:54	17:24	17:54	18:24	18:54	19:24	19:54
Unterer Graben Ost	5:56	6:26	6:56	7:26	7:56	8:26	8:56	9:26	9:56	10:26	10:56	11:26	11:56	12:26	12:56	13:26	13:56	14:26	14:56	15:26	15:56	16:26	16:56	17:26	17:56	18:26	18:56	19:26	19:56
Bürgerheim	5:58	6:28	6:58	7:28	7:58	8:28	8:58	9:28	9:58	10:28	10:58	11:28	11:58	12:28	12:58	13:28	13:58	14:28	14:58	15:28	15:58	16:28	16:58	17:28	17:58	18:28	18:58	19:28	19:58
Bahnhof an	**5:59**	**6:29**	**6:59**	**7:29**	**7:59**	**8:29**	**8:59**	**9:29**	**9:59**	**10:29**	**10:59**	**11:29**	**11:59**	**12:29**	**12:59**	**13:29**	**13:59**	**14:29**	**14:59**	**15:29**	**15:59**	**16:29**	**16:59**	**17:29**	**17:59**	**18:29**	**18:59**	**19:29**	**19:59**
Zug nach München Hbf. ab	*6:10*	*6:46*	*7:11*	*7:46*	*8:12*	*8:49*	*9:18*	*9:49*	*10:18*	*10:49*	*11:18*	*11:49*	*12:18*	*12:49*	*13:18*	*13:49*	*14:18*	*14:49*	*15:17*	*15:49*	*16:12*	*16:49*	*17:18*	*17:49*	*18:12*	*18:49*	*19:12*	*19:49*	*20:18*

samstags

Zug von München Hbf. an	*7:10*	*7:47*	*8:10*	*8:47*	*9:10*	*9:47*	*10:10*	*10:39*	*11:10*	*11:39*	*12:10*	*12:44*	*13:39*	*14:39*	*15:38*	*16:41*	*17:39*	*18:39*
Haltestelle																		
Bahnhof ab	**7:37**	**8:07**	**8:37**	**9:07**	**9:37**	**10:07**	**10:37**	**11:07**	**11:37**	**12:07**	**12:37**	**13:07**	**14:07**	**15:07**	**16:07**	**17:07**	**18:07**	**19:07**
Bürgerheim	7:39	8:09	8:39	9:09	9:39	10:09	10:39	11:09	11:39	12:09	12:39	13:09	14:09	15:09	16:09	17:09	18:09	19:09
Unterer Graben West	7:41	8:11	8:41	9:11	9:41	10:11	10:41	11:11	11:41	12:11	12:41	13:11	14:11	15:11	16:11	17:11	18:11	19:11
Hallenbad	7:42	8:12	8:42	9:12	9:42	10:12	10:42	11:12	11:42	12:12	12:42	13:12	14:12	15:12	16:12	17:12	18:12	19:12
Oderdinger Straße	7:43	8:13	8:43	9:13	9:43	10:13	10:43	11:13	11:43	12:13	12:43	13:13	14:13	15:13	16:13	17:13	18:13	19:13
St.-Anna-Weg	7:44	8:14	8:44	9:14	9:44	10:14	10:44	11:14	11:44	12:14	12:44	13:14	14:14	15:14	16:14	17:14	18:14	19:14
Trifthofstraße	7:45	8:15	8:45	9:15	9:45	10:15	10:45	11:15	11:45	12:15	12:45	13:15	14:15	15:15	16:15	17:15	18:15	19:15
Franziskusweg	7:46	8:16	8:46	9:16	9:46	10:16	10:46	11:16	11:46	12:16	12:46	13:16	14:16	15:16	16:16	17:16	18:16	19:16
Prälatenweg	7:48	8:18	8:48	9:18	9:48	10:18	10:48	11:18	11:48	12:18	12:48	13:18	14:18	15:18	16:18	17:18	18:18	19:18
Herzogstandstraße	7:49	8:19	8:49	9:19	9:49	10:19	10:49	11:19	11:49	12:19	12:49	13:19	14:19	15:19	16:19	17:19	18:19	19:19
Krottenkopfstraße	7:51	8:21	8:51	9:21	9:51	10:21	10:51	11:21	11:51	12:21	12:51	13:21	14:21	15:21	16:21	17:21	18:21	19:21
Weinhartstraße	7:52	8:22	8:52	9:22	9:52	10:22	10:52	11:22	11:52	12:22	12:52	13:22	14:22	15:22	16:22	17:22	18:22	19:22
Murnauer Straße / Ärztehaus	7:54	8:24	8:54	9:24	9:54	10:24	10:54	11:24	11:54	12:24	12:54	13:24	14:24	15:24	16:24	17:24	18:24	19:24
Unterer Graben Ost	7:56	8:26	8:56	9:26	9:56	10:26	10:56	11:26	11:56	12:26	12:56	13:26	14:26	15:26	16:26	17:26	18:26	19:26
Bürgerheim	7:58	8:28	8:58	9:28	9:58	10:28	10:58	11:28	11:58	12:28	12:58	13:28	14:28	15:28	16:28	17:28	18:28	19:28
Bahnhof an	**7:59**	**8:29**	**8:59**	**9:29**	**9:59**	**10:29**	**10:59**	**11:29**	**11:59**	**12:29**	**12:59**	**13:29**	**14:29**	**15:29**	**16:29**	**17:29**	**18:29**	**19:29**
Zug nach München Hbf. ab	*8:18*	*8:49*	*9:18*	*9:49*	*10:18*	*10:49*	*11:18*	*11:49*	*12:18*	*12:49*	*13:18*	*13:49*	*14:49*	*15:49*	*16:49*	*17:49*	*18:49*	*19:49*

sonn- und feiertags

Zug von München Hbf. an	*7:47*	*8:47*	*9:47*	*10:39*	*11:39*	*12:39*	*13:39*	*14:39*	*15:38*	*16:41*	*17:39*	*18:39*
Haltestelle												
Bahnhof ab	**8:07**	**9:07**	**10:07**	**11:07**	**12:07**	**13:07**	**14:07**	**15:07**	**16:07**	**17:07**	**18:07**	**19:07**
Bürgerheim	8:09	9:09	10:09	11:09	12:09	13:09	14:09	15:09	16:09	17:09	18:09	19:09
Unterer Graben West	8:11	9:11	10:11	11:11	12:11	13:11	14:11	15:11	16:11	17:11	18:11	19:11
Hallenbad	8:12	9:12	10:12	11:12	12:12	13:12	14:12	15:12	16:12	17:12	18:12	19:12
Oderdinger Straße	8:13	9:13	10:13	11:13	12:13	13:13	14:13	15:13	16:13	17:13	18:13	19:13
St.-Anna-Weg	8:14	9:14	10:14	11:14	12:14	13:14	14:14	15:14	16:14	17:14	18:14	19:14
Trifthofstraße	8:15	9:15	10:15	11:15	12:15	13:15	14:15	15:15	16:15	17:15	18:15	19:15
Franziskusweg	8:16	9:16	10:16	11:16	12:16	13:16	14:16	15:16	16:16	17:16	18:16	19:16
Prälatenweg	8:18	9:18	10:18	11:18	12:18	13:18	14:18	15:18	16:18	17:18	18:18	19:18
Herzogstandstraße	8:19	9:19	10:19	11:19	12:19	13:19	14:19	15:19	16:19	17:19	18:19	19:19
Krottenkopfstraße	8:21	9:21	10:21	11:21	12:21	13:21	14:21	15:21	16:21	17:21	18:21	19:21
Weinhartstraße	8:22	9:22	10:22	11:22	12:22	13:22	14:22	15:22	16:22	17:22	18:22	19:22
Murnauer Straße / Ärztehaus	8:24	9:24	10:24	11:24	12:24	13:24	14:24	15:24	16:24	17:24	18:24	19:24
Unterer Graben Ost	8:26	9:26	10:26	11:26	12:26	13:26	14:26	15:26	16:26	17:26	18:26	19:26
Bürgerheim	8:28	9:28	10:28	11:28	12:28	13:28	14:28	15:28	16:28	17:28	18:28	19:28
Bahnhof an	**8:29**	**9:29**	**10:29**	**11:29**	**12:29**	**13:29**	**14:29**	**15:29**	**16:29**	**17:29**	**18:29**	**19:29**
Zug nach München Hbf. ab	*8:49*	*9:49*	*10:49*	*11:49*	*12:49*	*13:49*	*14:49*	*15:49*	*16:49*	*17:49*	*18:49*	*19:49*

Stadtbus Weilheim - **so muss Bus sein**

Fahrplan gültig ab: 01.04.2022
Stand: März 2022 - Änderungen vorbehalten

Verkehrsunternehmen:
Stadtwerke Weilheim i.OB Kommunalunternehmen
Stadtwerkestraße 1 · 82362 Weilheim i.OB
Telefon 0881 9420 0
www.stawm.de · post@stawm.de

Fahrplan: Linie 4 Weilheim Nord

GUT VERSORGT. TRO FÜR TRO. Stadtbus Weilheim

Stadtwerke Weilheim i.OB Kommunalunternehmen

montags - freitags

Zug von München Hbf. an		*5:38*	*6:18*		*7:10*	*7:39*	*8:10*	*8:44*	*9:10*	*9:39*	*10:10*	*10:39*	*11:10*	*11:39*	*12:10*	*12:39*	*13:10*	*13:39*	*14:10*	*14:39*	*15:11*	*15:38*	*16:10*	*16:47*	*17:09*	*17:47*	*18:10*	*18:47*	*19:10*	
Haltestelle																														
Bahnhof ab	**5:30**	**6:00**	**6:30**	**7:00**	**7:30**	**8:00**	**8:30**	**9:00**	**9:30**	**10:00**	**10:30**	**11:00**	**11:30**	**12:00**	**12:30**	**13:00**	**13:30**	**14:00**	**14:30**	**15:00**	**15:30**	**16:00**	**16:30**	**17:00**	**17:30**	**18:00**	**18:30**	**19:00**	**19:30**	
Bürgerheim	5:32	6:02	6:32	7:02	7:32	8:02	8:32	9:02	9:32	10:02	10:32	11:02	11:32	12:02	12:32	13:02	13:32	14:02	14:32	15:02	15:32	16:02	16:32	17:02	17:32	18:02	18:32	19:02	19:32	
Schießstattweg	5:33	6:03	6:33	7:03	7:33	8:03	8:33	9:03	9:33	10:03	10:33	11:03	11:33	12:03	12:33	13:03	13:33	14:03	14:33	15:03	15:33	16:03	16:33	17:03	17:33	18:03	18:33	19:03	19:33	
Zimmermannstraße	5:34	6:04	6:34	7:04	7:34	8:04	8:34	9:04	9:34	10:04	10:34	11:04	11:34	12:04	12:34	13:04	13:34	14:04	14:34	15:04	15:34	16:04	16:34	17:04	17:34	18:04	18:34	19:04	19:34	
Merckstraße	5:35	6:05	6:35	7:05	7:35	8:05	8:35	9:05	9:35	10:05	10:35	11:05	11:35	12:05	12:35	13:05	13:35	14:05	14:35	15:05	15:35	16:05	16:35	17:05	17:35	18:05	18:35	19:05	19:35	
Fischerried / Öferl / Bhf. West	5:37	6:07	6:37	7:07	7:37	8:07	8:37	9:07	9:37	10:07	10:37	11:07	11:37	12:07	12:37	13:07	13:37	14:07	14:37	15:07	15:37	16:07	16:37	17:07	17:37	18:07	18:37	19:07	19:37	
Zug von München Hbf. an		*5:38*	*6:18*		*7:10*	*7:39*	*8:10*	*8:44*	*9:10*	*9:39*	*10:10*	*10:39*	*11:10*	*11:39*	*12:10*	*12:39*	*13:10*	*13:39*	*14:10*	*14:39*	*15:11*	*15:38*	*16:34*	*16:47*	*17:35*	*17:47*	*18:34*	*18:47*	*19:34*	
Zug nach München Hbf. ab		*6:18*	*6:46*	*7:11*	*7:46*	*8:12*	*8:49*	*9:18*	*9:49*	*10:18*	*10:49*	*11:18*	*11:49*	*12:18*	*12:49*	*13:18*	*13:49*	*14:18*	*14:49*	*15:17*	*15:49*	*16:12*	*16:49*	*17:18*	*17:49*	*18:12*	*18:49*	*19:12*	*19:49*	
Töllernkreisel	5:39	6:09	6:39	7:09	7:39	8:09	8:39	9:09	9:39	10:09	10:39	11:09	11:39	12:09	12:39	13:09	13:39	14:09	14:39	15:09	15:39	16:09	16:39	17:09	17:39	18:09	18:39	19:09	19:39	
Einkaufspark	5:40	6:10	6:40	7:10	7:40	8:10	8:40	9:10	9:40	10:10	10:40	11:10	11:40	12:10	12:40	13:10	13:40	14:10	14:40	15:10	15:40	16:10	16:40	17:10	17:40	18:10	18:40	19:10	19:40	
Ludwig-Thoma-Straße	5:41	6:11	6:41	7:11	7:41	8:11	8:41	9:11	9:41	10:11	10:41	11:11	11:41	12:11	12:41	13:11	13:41	14:11	14:41	15:11	15:41	16:11	16:41	17:11	17:41	18:11	18:41	19:11	19:41	
Dietlhofer See	-	6:13	-	7:13	-	8:13	-	9:13	-	10:13	-	11:13	-	12:13	-	13:13	-	14:13	-	15:13	-	16:13	-	17:13	-	18:13	-	19:13	-	
Dorfstraße	-	6:16	-	7:16	-	8:16	-	9:16	-	10:16	-	11:16	-	12:16	-	13:16	-	14:16	-	15:16	-	16:16	-	17:16	-	18:16	-	19:16	-	
Martin-Raith-Straße	5:43	-	6:43	-	7:43	-	8:43	-	9:43	-	10:43	-	11:43	-	12:43	-	13:43	-	14:43	-	15:43	-	16:43	-	17:43	-	18:43	-	19:43	
Unterhausen Kindergarten	5:45	-	6:45	-	7:45	-	8:45	-	9:45	-	10:45	-	11:45	-	12:45	-	13:45	-	14:45	-	15:45	-	16:45	-	17:45	-	18:45	-	19:45	
Martin-Raith-Straße	5:47	6:17	6:47	7:17	7:47	8:17	8:47	9:17	9:47	10:17	10:47	11:17	11:47	12:17	12:47	13:17	13:47	14:17	14:47	15:17	15:47	16:17	16:47	17:17	17:47	18:17	18:47	19:17	19:47	
Ludwig-Thoma-Straße	5:49	6:19	6:49	7:19	7:49	8:19	8:49	9:19	9:49	10:19	10:49	11:19	11:49	12:19	12:49	13:19	13:49	14:19	14:49	15:19	15:49	16:19	16:49	17:19	17:49	18:19	18:49	19:19	19:49	
Einkaufspark	5:50	6:20	6:50	7:20	7:50	8:20	8:50	9:20	9:50	10:20	10:50	11:20	11:50	12:20	12:50	13:20	13:50	14:20	14:50	15:20	15:50	16:20	16:50	17:20	17:50	18:20	18:50	19:20	19:50	
Töllernkreisel	5:51	6:21	6:51	7:21	7:51	8:21	8:51	9:21	9:51	10:21	10:51	11:21	11:51	12:21	12:51	13:21	13:51	14:21	14:51	15:21	15:51	16:21	16:51	17:21	17:51	18:21	18:51	19:21	19:51	
Fischerried / Öferl / Bhf. West	5:53	6:23	6:53	7:23	7:53	8:23	8:53	9:23	9:53	10:23	10:53	11:23	11:53	12:23	12:53	13:23	13:53	14:23	14:53	15:23	15:53	16:23	16:53	17:23	17:53	18:23	18:53	19:23	19:53	
Merckstraße	5:55	6:25	6:55	7:25	7:55	8:25	8:55	9:25	9:55	10:25	10:55	11:25	11:55	12:25	12:55	13:25	13:55	14:25	14:55	15:25	15:55	16:25	16:55	17:25	17:55	18:25	18:55	19:25	19:55	
Zimmermannstraße	5:56	6:26	6:56	7:26	7:56	8:26	8:56	9:26	9:56	10:26	10:56	11:26	11:56	12:26	12:56	13:26	13:56	14:26	14:56	15:26	15:56	16:26	16:56	17:26	17:56	18:26	18:56	19:26	19:56	
Schießstattweg	5:57	6:27	6:57	7:27	7:57	8:27	8:57	9:27	9:57	10:27	10:57	11:27	11:57	12:27	12:57	13:27	13:57	14:27	14:57	15:27	15:57	16:27	16:57	17:27	17:57	18:27	18:57	19:27	19:57	
Bürgerheim	5:59	6:29	6:59	7:29	7:59	8:29	8:59	9:29	9:59	10:29	10:59	11:29	11:59	12:29	12:59	13:29	13:59	14:29	14:59	15:29	15:59	16:29	16:59	17:29	17:59	18:29	18:59	19:29	19:59	
Bahnhof an	**6:00**	**6:30**	**7:00**	**7:30**	**8:00**	**8:30**	**9:00**	**9:30**	**10:00**	**10:30**	**11:00**	**11:30**	**12:00**	**12:30**	**13:00**	**13:30**	**14:00**	**14:30**	**15:00**	**15:30**	**16:00**	**16:30**	**17:00**	**17:30**	**18:00**	**18:30**	**19:00**	**19:30**	**20:00**	
Zug nach München Hbf. ab	*6:10*	*6:46*	*7:11*	*7:46*	*8:12*	*8:49*	*9:18*	*9:49*	*10:18*	*10:49*	*11:18*	*11:49*	*12:18*	*12:49*	*13:18*	*13:49*	*14:18*	*14:49*	*15:17*	*15:49*	*16:12*	*16:49*	*17:18*	*17:49*	*18:12*	*18:49*	*19:12*	*19:49*	*20:18*	

samstags

Zug von München Hbf. an	*7:47*	*8:10*	*8:47*	*9:10*	*9:39*	*10:10*	*10:39*	*11:10*	*11:39*	*12:10*	*12:39*	*13:10*	*14:10*	*15:11*	*16:10*	*17:09*	*18:10*	*19:10*		*8:10*	*9:10*	*10:10*	*11:10*	*12:10*	*13:10*	*14:10*	*15:11*	*16:10*	*17:09*	*18:10*	*19:10*
Haltestelle																														
Bahnhof ab	**8:00**	**8:30**	**9:00**	**9:30**	**10:00**	**10:30**	**11:00**	**11:30**	**12:00**	**12:30**	**13:00**	**13:30**	**14:30**	**15:30**	**16:30**	**17:30**	**18:30**	**19:30**		**8:30**	**9:30**	**10:30**	**11:30**	**12:30**	**13:30**	**14:30**	**15:30**	**16:30**	**17:30**	**18:30**	**19:30**
Bürgerheim	8:02	8:32	9:02	9:32	10:02	10:32	11:02	11:32	12:02	12:32	13:02	13:32	14:32	15:32	16:32	17:32	18:32	19:32		8:32	9:32	10:32	11:32	12:32	13:32	14:32	15:32	16:32	17:32	18:32	19:32
Schießstattweg	8:03	8:33	9:03	9:33	10:03	10:33	11:03	11:33	12:03	12:33	13:03	13:33	14:33	15:33	16:33	17:33	18:33	19:33		8:33	9:33	10:33	11:33	12:33	13:33	14:33	15:33	16:33	17:33	18:33	19:33
Zimmermannstraße	8:04	8:34	9:04	9:34	10:04	10:34	11:04	11:34	12:04	12:34	13:04	13:34	14:34	15:34	16:34	17:34	18:34	19:34		8:34	9:34	10:34	11:34	12:34	13:34	14:34	15:34	16:34	17:34	18:34	19:34
Merckstraße	8:05	8:35	9:05	9:35	10:05	10:35	11:05	11:35	12:05	12:35	13:05	13:35	14:35	15:35	16:35	17:35	18:35	19:35		8:35	9:35	10:35	11:35	12:35	13:35	14:35	15:35	16:35	17:35	18:35	19:35
Fischerried / Öferl / Bhf. West	8:07	8:37	9:07	9:37	10:07	10:37	11:07	11:37	12:07	12:37	13:07	13:37	14:37	15:37	16:37	17:37	18:37	19:37		8:37	9:37	10:37	11:37	12:37	13:37	14:37	15:37	16:37	17:37	18:37	19:37
Zug von München Hbf. an	*7:47*	*8:10*	*8:39*	*9:10*	*9:39*	*10:10*	*10:39*	*11:10*	*11:39*	*12:10*	*12:44*	*13:10*	*14:10*	*15:38*	*16:41*	*17:09*	*18:10*	*19:10*		*8:10*	*9:10*	*10:10*	*11:10*	*12:10*	*13:10*	*14:10*	*15:11*	*16:10*	*17:09*	*18:10*	*19:34*
Zug nach München Hbf. ab	*8:18*	*8:49*	*9:18*	*9:49*	*10:18*	*10:49*	*11:18*	*11:49*	*12:18*	*12:49*	*13:18*	*13:49*	*14:49*	*15:49*	*16:49*	*17:49*	*18:49*	*19:49*		*8:49*	*9:49*	*10:49*	*11:49*	*12:49*	*13:49*	*14:49*	*15:49*	*16:49*	*17:49*	*18:49*	*19:49*
Töllernkreisel	8:09	8:39	9:09	9:39	10:09	10:39	11:09	11:39	12:09	12:39	13:09	13:39	14:39	15:39	16:39	17:39	18:39	19:39		8:39	9:39	10:39	11:39	12:39	13:39	14:39	15:39	16:39	17:39	18:39	19:39
Einkaufspark	8:10	8:40	9:10	9:40	10:10	10:40	11:10	11:40	12:10	12:40	13:10	13:40	14:40	15:40	16:40	17:40	18:40	19:40		8:40	9:40	10:40	11:40	12:40	13:40	14:40	15:40	16:40	17:40	18:40	19:40
Ludwig-Thoma-Straße	8:11	8:41	9:11	9:41	10:11	10:41	11:11	11:41	12:11	12:41	13:11	13:41	14:41	15:41	16:41	17:41	18:41	19:41		8:41	9:41	10:41	11:41	12:41	13:41	14:41	15:41	16:41	17:41	18:41	19:41
Dietlhofer See	8:13	-	9:13	-	10:13	-	11:13	-	12:13	-	13:13	-	14:43	-	16:43	-	18:43	-		8:43	-	10:43	-	12:43	-	14:43	-	16:43	-	18:43	-
Dorfstraße	8:16	-	9:16	-	10:16	-	11:16	-	12:16	-	13:16	-	14:46	-	16:46	-	18:46	-		8:46	-	10:46	-	12:46	-	14:46	-	16:46	-	18:46	-
Martin-Raith-Straße	-	8:43	-	9:43	-	10:43	-	11:43	-	12:43	-	13:43	-	15:43	-	17:43	-	19:43		-	9:43	-	11:43	-	13:43	-	15:43	-	17:43	-	19:43
Unterhausen Kindergarten	-	8:45	-	9:45	-	10:45	-	11:45	-	12:45	-	13:45	-	15:45	-	17:45	-	19:45		-	9:45	-	11:45	-	13:45	-	15:45	-	17:45	-	19:45
Martin-Raith-Straße	8:17	8:47	9:17	9:47	10:17	10:47	11:17	11:47	12:17	12:47	13:17	13:47	14:47	15:47	16:47	17:47	18:47	19:47		8:47	9:47	10:47	11:47	12:47	13:47	14:47	15:47	16:47	17:47	18:47	19:47
Ludwig-Thoma-Straße	8:19	8:49	9:19	9:49	10:19	10:49	11:19	11:49	12:19	12:49	13:19	13:49	14:49	15:49	16:49	17:49	18:49	19:49		8:49	9:49	10:49	11:49	12:49	13:49	14:49	15:49	16:49	17:49	18:49	19:49
Einkaufspark	8:20	8:50	9:20	9:50	10:20	10:50	11:20	11:50	12:20	12:50	13:20	13:50	14:50	15:50	16:50	17:50	18:50	19:50		8:50	9:50	10:50	11:50	12:50	13:50	14:50	15:50	16:50	17:50	18:50	19:50
Töllernkreisel	8:21	8:51	9:21	9:51	10:21	10:51	11:21	11:51	12:21	12:51	13:21	13:51	14:51	15:51	16:51	17:51	18:51	19:51		8:51	9:51	10:51	11:51	12:51	13:51	14:51	15:51	16:51	17:51	18:51	19:51
Fischerried / Öferl / Bhf. West	8:23	8:53	9:23	9:53	10:23	10:53	11:23	11:53	12:23	12:53	13:23	13:53	14:53	15:53	16:53	17:53	18:53	19:53		8:53	9:53	10:53	11:53	12:53	13:53	14:53	15:53	16:53	17:53	18:53	19:53
Merckstraße	8:25	8:55	9:25	9:55	10:25	10:55	11:25	11:55	12:25	12:55	13:25	13:55	14:55	15:55	16:55	17:55	18:55	19:55		8:55	9:55	10:55	11:55	12:55	13:55	14:55	15:55	16:55	17:55	18:55	19:55
Zimmermannstraße	8:26	8:56	9:26	9:56	10:26	10:56	11:26	11:56	12:26	12:56	13:26	13:56	14:56	15:56	16:56	17:56	18:56	19:56		8:56	9:56	10:56	11:56	12:56	13:56	14:56	15:56	16:56	17:56	18:56	19:56
Schießstattweg	8:27	8:57	9:27	9:57	10:27	10:57	11:27	11:57	12:27	12:57	13:27	13:57	14:57	15:57	16:57	17:57	18:57	19:57		8:57	9:57	10:57	11:57	12:57	13:57	14:57	15:57	16:57	17:57	18:57	19:57
Bürgerheim	8:29	8:59	9:29	9:59	10:29	10:59	11:29	11:59	12:29	12:59	13:29	13:59	14:59	15:59	16:59	17:59	18:59	19:59		8:59	9:59	10:59	11:59	12:59	13:59	14:59	15:59	16:59	17:59	18:59	19:59
Bahnhof an	**8:30**	**9:00**	**9:30**	**10:00**	**10:30**	**11:00**	**11:30**	**12:00**	**12:30**	**13:00**	**13:30**	**14:00**	**15:00**	**16:00**	**17:00**	**18:00**	**19:00**	**20:00**		**9:00**	**10:00**	**11:00**	**12:00**	**13:00**	**14:00**	**15:00**	**16:00**	**17:00**	**18:00**	**19:00**	**20:00**
Zug nach München Hbf. ab	*8:49*	*9:18*	*9:49*	*10:18*	*10:49*	*11:18*	*11:49*	*12:18*	*12:49*	*13:18*	*13:49*	*14:18*	*15:17*	*16:12*	*17:18*	*18:12*	*19:12*	*20:18*		*9:18*	*10:18*	*11:18*	*12:18*	*13:18*	*14:18*	*15:17*	*16:12*	*17:18*	*18:12*	*19:12*	*20:18*

sonn- und feiertags

Hinweis: Fahrgäste, die vom Unteren Graben Richtung Weilheim Nord fahren möchten, nutzen ab Unterem Graben Ost die Linie 3, können am Bahnhof im Bus sitzen bleiben, der Bus verkehrt weiter als Linie 4.

Hinweis: Fahrgäste, die von Weilheim Nord kommend weiter in Richtung Unterer Graben fahren möchten, können am Bahnhof im Bus sitzen bleiben, der Bus verkehrt ab Bahnhof weiter als Linie 1.

Stadtbus Weilheim - so muss Bus sein

Fahrplan gültig ab: 01.04.2022
Stand: März 2022 - Änderungen vorbehalten

Verkehrsunternehmen:
Stadtwerke Weilheim i.OB Kommunalunternehmen
Stadtwerkestraße 1 · 82362 Weilheim i.OB
Telefon 0881 9420 0
www.stawm.de · post@stawm.de

Fahrplan: Linie 5 Weilheim - Deutenhausen / Marnbach

montags - freitags

Zug von München an	*5:38*	*8:10*	*10:10*	*12:10*	*14:10*	*16:10*	*18:10*
Haltetelle							
Bahnhof ab	**6:20**	**8:20**	**10:20**	**12:20**	**14:20**	**16:20**	**18:20**
Bürgerheim	6:22	8:22	10:22	12:22	14:22	16:22	18:22
Mittlerer Graben	6:24	8:24	10:24	12:24	14:24	16:24	18:24
Rathausplatz	6:26	8:26	10:26	12:26	14:26	16:26	18:26
Obere Stadt / Feyerabendhaus	6:27	8:27	10:27	12:27	14:27	16:27	18:27
An der Bärenmühle	6:28	8:28	10:28	12:28	14:28	16:28	18:28
Am Weidenbach	6:30	8:30	10:30	12:30	14:30	16:30	18:30
Stadtwerke	6:31	8:31	10:31	12:31	14:31	16:31	18:31
Deutenhausen	6:32	8:32	10:32	12:32	14:32	16:32	18:32
Am Angerfeld	6:33	8:33	10:33	12:33	14:33	16:33	18:33
Kirschbaumstraße	6:34	8:34	10:34	12:34	14:34	16:34	18:34
Marnbach	6:35	8:35	10:35	12:35	14:35	16:35	18:35
Deutenhausen	6:37	8:37	10:37	12:37	14:37	16:37	18:37
Stadtwerke	6:38	8:38	10:38	12:38	14:38	16:38	18:38
Am Weidenbach	6:39	8:39	10:39	12:39	14:39	16:39	18:39
An der Bärenmühle	6:41	8:41	10:41	12:41	14:41	16:41	18:41
Obere Stadt / Feyerabendhaus	6:42	8:42	10:42	12:42	14:42	16:42	18:42
Rathausplatz	6:44	8:44	10:44	12:44	14:44	16:44	18:44
Mittlerer Graben	6:46	8:46	10:46	12:46	14:46	16:46	18:46
Bürgerheim	6:48	8:48	10:48	12:48	14:48	16:48	18:48
Bahnhof an	**6:50**	**8:50**	**10:50**	**12:50**	**14:50**	**16:50**	**18:50**
Zug nach München ab	*7:11*	*9:18*	*11:18*	*13:18*	*15:17*	*17:18*	*19:12*

sa – so – feiertags

Zug von München an	*8:10*	*10:10*	*12:10*	*14:10*	*16:10*	*18:10*
Haltetelle						
Bahnhof ab	**8:20**	**10:20**	**12:20**	**14:20**	**16:20**	**18:20**
Bürgerheim	8:22	10:22	12:22	14:22	16:22	18:22
Mittlerer Graben	8:24	10:24	12:24	14:24	16:24	18:24
Rathausplatz	8:26	10:26	12:26	14:26	16:26	18:26
Obere Stadt / Feyerabendhaus	8:27	10:27	12:27	14:27	16:27	18:27
An der Bärenmühle	8:28	10:28	12:28	14:28	16:28	18:28
Am Weidenbach	8:30	10:30	12:30	14:30	16:30	18:30
Stadtwerke	8:31	10:31	12:31	14:31	16:31	18:31
Deutenhausen	8:32	10:32	12:32	14:32	16:32	18:32
Am Angerfeld	8:33	10:33	12:33	14:33	16:33	18:33
Kirschbaumstraße	8:34	10:34	12:34	14:34	16:34	18:34
Marnbach	8:35	10:35	12:35	14:35	16:35	18:35
Deutenhausen	8:37	10:37	12:37	14:37	16:37	18:37
Stadtwerke	8:38	10:38	12:38	14:38	16:38	18:38
Am Weidenbach	8:39	10:39	12:39	14:39	16:39	18:39
An der Bärenmühle	8:41	10:41	12:41	14:41	16:41	18:41
Obere Stadt / Feyerabendhaus	8:42	10:42	12:42	14:42	16:42	18:42
Rathausplatz	8:44	10:44	12:44	14:44	16:44	18:44
Mittlerer Graben	8:46	10:46	12:46	14:46	16:46	18:46
Bürgerheim	8:48	10:48	12:48	14:48	16:48	18:48
Bahnhof an	**8:50**	**10:50**	**12:50**	**14:50**	**16:50**	**18:50**
Zug nach München ab	*9:18*	*11:18*	*13:18*	*15:17*	*17:18*	*19:12*

GUT VERSORGT.
TAG FÜR TAG.
Stadtbus Weilheim

StadtWERKE
Weilheim i.OB
Kommunalunternehmen

Stadtbus
Weilheim -
so muss
Bus sein

Die Fahrpläne sind gültig
von 01.10.2022 bis 31.03.2023
Stand: Oktober 2022
Änderungen vorbehalten

Verkehrsunternehmen:
Stadtwerke Weilheim i.OB
Kommunalunternehmen
Stadtwerkestraße 1
82362 Weilheim i.OB
Telefon 0881 9420 0
www.stawm.de
post@stawm.de

Fahrplan: Linie 6 Weilheim - Trifthof / Polling

GUT VERSORGT.
TAG FÜR TAG.
Stadtbus Weilheim

montags - freitags

Zug von München an	*5:38*	*6:18*	*7:43*	*8:44*	*9:42*	*10:39*	*11:39*	*12:39*	*13:39*	*14:39*	*15:38*	*16:47*	*17:35*	*18:48*
Haltestelle														
Bahnhof ab	**5:54**	**6:54**	**7:54**	**8:54**	**9:54**	**10:54**	**11:54**	**12:54**	**13:54**	**14:54**	**15:54**	**16:54**	**17:54**	**18:54**
Bürgerheim	5:56	6:56	7:56	8:56	9:56	10:56	11:56	12:56	13:56	14:56	15:56	16:56	17:56	18:56
Unterer Graben	5:58	6:58	7:58	8:58	9:58	10:58	11:58	12:58	13:58	14:58	15:58	16:58	17:58	18:58
Hallenbad	5:59	6:59	7:59	8:59	9:59	10:59	11:59	12:59	13:59	14:59	15:59	16:59	17:59	18:59
Pollinger Straße	6:01	7:01	8:01	9:01	10:01	11:01	12:01	13:01	14:01	15:01	16:01	17:01	18:01	19:01
Kreisel Achalaich	6:03	7:03	8:03	9:03	10:03	11:03	12:03	13:03	14:03	15:03	16:03	17:03	18:03	19:03
Holzhofstraße	6:05	/	8:05	/	10:05	/	12:05	/	14:05	/	16:05	/	18:05	/
Holzhofring	6:07	/	8:07	/	10:07	/	12:07	/	14:07	/	16:07	/	18:07	/
Holzhofstraße	6:08	/	8:08	/	10:08	/	12:08	/	14:08	/	16:08	/	18:08	/
POLLING Maibaum	/	7:05	/	9:05	/	11:05	/	13:05	/	15:05	/	17:05	/	19:05
POLLING Hofmarkstraße	/	7:07	/	9:07	/	11:07	/	13:07	/	15:07	/	17:07	/	19:07
Kreisel Achalaich	6:10	7:10	8:10	9:10	10:10	11:10	12:10	13:10	14:10	15:10	16:10	17:10	18:10	19:10
Pollinger Straße	6:12	7:12	8:12	9:12	10:12	11:12	12:12	13:12	14:12	15:12	16:12	17:12	18:12	19:12
Hallenbad	6:14	7:14	8:14	9:14	10:14	11:14	12:14	13:14	14:14	15:14	16:14	17:14	18:14	19:14
Unterer Graben	6:15	7:15	8:15	8:15	10:15	11:15	12:15	13:15	14:15	15:15	16:15	17:15	18:15	19:15
Bürgerheim	6:17	7:17	8:17	9:17	10:17	11:17	12:17	13:17	14:17	15:17	16:17	17:17	18:17	19:17
Bahnhof an	**6:19**	**7:19**	**8:19**	**9:19**	**10:19**	**11:19**	**12:19**	**13:19**	**14:19**	**15:19**	**16:19**	**17:19**	**18:19**	**19:19**
Zug nach München ab	*6:46*	*7:46*	*8:25*	*9:49*	*10:49*	*11:49*	*12:49*	*13:49*	*14:49*	*15:49*	*16:49*	*17:49*	*18:49*	*19:49*

sa – so – feiertags

Zug von München an	*7:37*	*8:38*	*9:37*	*10:39*	*11:39*	*12:39*	*13:39*	*14:39*	*15:38*	*16:47*	*17:35*	*18:48*
Haltestelle												
Bahnhof ab	**7:54**	**8:54**	**9:54**	**10:54**	**11:54**	**12:54**	**13:54**	**14:54**	**15:54**	**16:54**	**17:54**	**18:54**
Bürgerheim	7:56	8:56	9:56	10:56	11:56	12:56	13:56	14:56	15:56	16:56	17:56	18:56
Unterer Graben	7:58	8:58	9:58	10:58	11:58	12:58	13:58	14:58	15:58	16:58	17:58	18:58
Hallenbad	7:59	8:59	9:59	10:59	11:59	12:59	13:59	14:59	15:59	16:59	17:59	18:59
Pollinger Straße	8:01	9:01	10:01	11:01	12:01	13:01	14:01	15:01	16:01	17:01	18:01	19:01
Kreisel Achalaich	8:03	9:03	10:03	11:03	12:03	13:03	14:03	15:03	16:03	17:03	18:03	19:03
Holzhofstraße	8:05	/	10:05	/	12:05	/	14:05	/	16:05	/	18:05	/
Holzhofring	8:07	/	10:07	/	12:07	/	14:07	/	16:07	/	18:07	/
Holzhofstraße	8:08	/	10:08	/	12:08	/	14:08	/	16:08	/	18:08	/
POLLING Maibaum	/	9:05	/	11:05	/	13:05	/	15:05	/	17:05	/	19:05
POLLING Hofmarkstraße	/	9:07	/	11:07	/	13:07	/	15:07	/	17:07	/	19:07
Kreisel Achalaich	8:10	9:10	10:10	11:10	12:10	13:10	14:10	15:10	16:10	17:10	18:10	19:10
Pollinger Straße	8:12	9:12	10:12	11:12	12:12	13:12	14:12	15:12	16:12	17:12	18:12	19:12
Hallenbad	8:14	9:14	10:14	11:14	12:14	13:14	14:14	15:14	16:14	17:14	18:14	19:14
Unterer Graben	8:15	8:15	10:15	11:15	12:15	13:15	14:15	15:15	16:15	17:15	18:15	19:15
Bürgerheim	8:17	9:17	10:17	11:17	12:17	13:17	14:17	15:17	16:17	17:17	18:17	19:17
Bahnhof an	**8:19**	**9:19**	**10:19**	**11:19**	**12:19**	**13:19**	**14:19**	**15:19**	**16:19**	**17:19**	**18:19**	**19:19**
Zug nach München ab	*8:49*	*9:49*	*10:49*	*11:49*	*12:49*	*13:49*	*14:49*	*15:49*	*16:49*	*17:49*	*18:49*	*19:49*

Stadtbus Weilheim - so muss Bus sein

Die Fahrpläne sind gültig von 01.10.2022 bis 31.03.2023
Stand: Oktober 2022
Änderungen vorbehalten

Verkehrsunternehmen:
Stadtwerke Weilheim i.OB
Kommunalunternehmen
Stadtwerkestraße 1
82362 Weilheim i.OB
Telefon 0881 9420 0
www.stawm.de
post@stawm.de

Fahrplan: Linie 7 Weilheim - Berufsschule

montags - freitags

Zug von München an	*7:10*	*9:10*	*11:10*	*13:10*	*15:11*	*17:08*	*19:07*
Haltestelle							
Bahnhof ab	**7:20**	**9:20**	**11:20**	**13:20**	**15:20**	**17:20**	**19:20**
Töllernkreisel	7:22	9:22	11:22	13:22	15:22	17:22	19:22
Berufsschule	7:24	9:24	11:24	13:24	15:24	17:24	19:24
Töllernkreisel	7:26	9:26	11:26	13:26	15:26	17:26	19:26
Bahnhof an	**7:28**	**9:28**	**11:28**	**13:28**	**15:28**	**17:28**	**19:28**
Zug nach München ab	*7:46*	*9:49*	*11:49*	*13:49*	*15:49*	*17:49*	*19:49*

sa – so – feiertags

Zug von München an	*9:10*	*11:10*	*13:10*	*15:11*	*17:08*	*19:07*
Haltestelle						
Bahnhof ab	**9:20**	**11:20**	**13:20**	**15:20**	**17:20**	**19:20**
Töllernkreisel	9:22	11:22	13:22	15:22	17:22	19:22
Berufsschule	9:24	11:24	13:24	15:24	17:24	19:24
Töllernkreisel	9:26	11:26	13:26	15:26	17:26	19:26
Bahnhof an	**9:28**	**11:28**	**13:28**	**15:28**	**17:28**	**19:28**
Zug nach München ab	*9:49*	*11:49*	*13:49*	*15:49*	*17:49*	*19:49*

GUT VERSORGT.
TAG FÜR TAG.
Stadtbus Weilheim

Stadt WERKE
Weilheim i.OB
Kommunalunternehmen

Stadtbus
Weilheim -
so muss
Bus sein

Die Fahrpläne sind gültig
von 01.10.2022 bis 31.03.2023
Stand: Oktober 2022
Änderungen vorbehalten

Verkehrsunternehmen:
Stadtwerke Weilheim i.OB
Kommunalunternehmen
Stadtwerkestraße 1
82362 Weilheim i.OB
Telefon 0881 9420 0
www.stawm.de
post@stawm.de

Liniennetzplan Penzberg

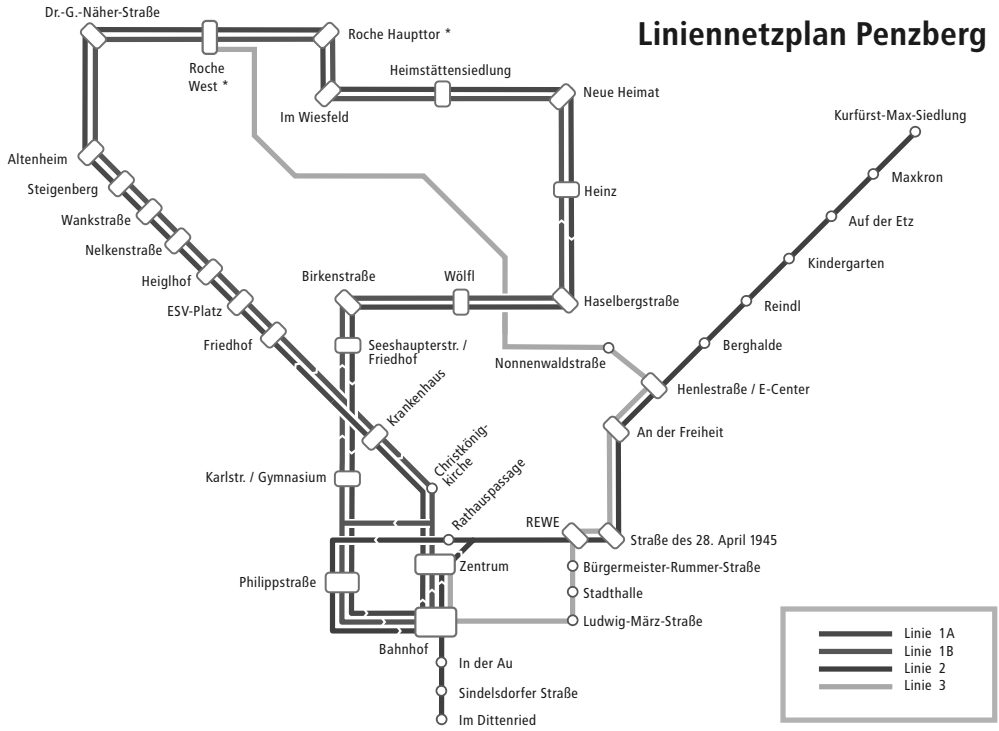

* alle Tage außer Sa

STADTBUSTARIFE

Einzelfahrschein	
Erwachsene	1,20 €
Kinder/Jugendliche (6-15 J.)	0,70 €
Tagesfahrschein	
Erwachsene	2,00 €
Kinder/Jugendliche (6-15 J.)	2,00 €
10er Karte	
Erwachsene	8,50 €
Kinder/Jugendliche (6-15 J.)	5,00 €
Wochenkarte	7,00 €
Monatskarte	21,00 €
Schülermonatskarte	17,00 €
Jahreskarte (Abo)	*165,00 €

Mindestlaufzeit: 1 Jahr, Bezahlung monatlich, danach flexibel kündbar
*nur im Bürgerbüro erhältlich

» **Bahncard**
25 % Ermäßigung auf Einzelfahrschein

» **Schwerbehinderte – unentgeltlich –**
(wenn im Besitz einer Wertmarke)

Hier erhalten Sie Fahrkarten:

» **Rathaus, Bürgerbüro**
10 % Rabatt auf 10er-Erwachsenen-, 10er-Kinder-/Jugendlichen-, Wochen -und Monatskarten

» **Fa. Roche Diagnostics GmbH**
Fahrkarten erhältlich am Kiosk.
5 % Rabatt auf 10er-Erwachsenen-, Wochen- und Monatskarten

» **Café Ahammer, Haltestelle Zentrum**

» **Buchhandlung Rolles, bei Sparkasse**

» **Hotel-Olympia-Kiosk, Bahnhofstraße**
10er-, Wochen- und Monatskarten zum Normaltarif, während der Geschäftszeiten

Verantwortlich: Stadt Penzberg
Ansprechpartner: Peter Holzmann
Email: peter.holzmann@penzberg.de
Tel. 08856 / 813-400
Fax. 08856 / 813-409

STADT PENZBERG

Stadtverkehr Penzberg - Direktverbindungen aus den Stadtteilen zu Fa. Roche

Alle Fahrten nur Montag - Freitag an Werktagen

Fahrplan gültig ab 12. Dezember 2022

Änderungen vorbehalten.

KIRNBERG - ROCHE									
Linie	9655	9614	9655	9614	9614	9655	9614	9655	9655
Haltestellen	**S**			**S**	**F**		**F**		
Kirnberg	**06:00**	**06:30**	**07:05**	**07:16**	**07:36**	**07:59**	**08:13**	**08:29**	**08:59**
Roche West	06:02	06:33	07:08	07:18	07:39	08:01	08:16	08:31	09:01
Roche Haupttor	**06:04**	**06:35**	**07:10**	**07:20**	**07:41**	**08:03**	**08:18**	**08:33**	**09:03**

ROCHE - KIRNBERG								
Linie	9655	9617	9655	9614	9617	9655	9614	9655
Haltestellen	**S**							
Roche Haupttor	**14:50**	**15:00**	**16:00**	**16:20**	**17:00**	**17:05**	**17:20**	**18:25**
Roche West	14:52	15:03	16:02	16:22	17:03	17:07	17:22	18:27
Kirnberg	**14:55**	**15:06**	**16:04**	**16:25**	**17:06**	**17:09**	**17:25**	**18:29**

KURFÜRST-MAX-SIEDLUNG - ROCHE			
Linie	374	374	374
Haltestellen			
Kurfürst-Max-Siedlung	**06:21**	**07:21**	**08:21**
Maxkron	06:22	07:22	08:22
Auf der Etz	06:23	07:23	08:23
Kindergarten	06:24	07:24	08:24
Reindl	06:25	07:25	08:25
Roche Haupttor	**06:28**	**07:28**	**08:28**

S = nur an Schultagen
F = nur an schulfreien Tagen

ROCHE - KURFÜRST-MAX-SIEDLUNG				
Linie	374	374	374	374
Haltestellen				
Roche Haupttor	**15:52**	**16:52**	**17:52**	**18:52**
Reindl	15:55	16:55	17:55	18:55
Kindergarten	15:56	16:56	17:56	18:56
Auf der Etz	15:57	16:57	17:57	18:57
Maxkron	15:58	16:58	17:58	18:58
Kurfürst-Max-Siedlung	**16:00**	**17:00**	**18:00**	**19:00**

SINDELSDORFER STRASSE - ROCHE				
Linie	4	9591	4	9617
Haltestellen				
Im Dittenried	**05:58**		**06:45**	**08:15**
Sindelsdorfer Straße	05:59		06:46	08:16
In der Au	06:00		06:47	08:17
Bahnübergang	06:01		06:48	08:18
Zentrum	06:03	06:30	06:50	08:20
Kreisel/Grube		06:31		
Nonnenwaldstraße		06:32		
Roche Haupttor	**06:10**	**06:37**	**06:57**	**08:28**

ROCHE - SINDELSDORFER STRASSE			
Linie	4	9654	9654
Haltestellen	**D**		
Roche Haupttor	**15:50**	**17:00**	**17:45**
Nonnenwaldstraße		17:03	17:48
Kreisel/Grube		17:04	17:49
Philippstraße	16:00	17:07	17:52
Bahnhof	16:01	17:10	17:55
In der Au	16:02	17:14	17:56
Sindelsdorfer Straße	16:03	17:15	17:57
Im Dittenried	**16:05**	**17:15**	**17:57**

D = nur Montag bis Donnerstag

1 A Stadtverkehr Penzberg, Ringlinie A: Bahnhof - Heiglhof - Steigenberg - Roche - Neue Heimat - Birkenstraße - Bahnhof ♿

DB RVO

Regionalverkehr Oberbayern GmbH, Niederlassung Werdenfels, Betr. Weilheim, Tel.: (08 81) 92 47 70, www.dbregiobus-bayern.de

An Sonn- und Feiertagen kein Betrieb. Am Buß- und Bettag Betrieb nach Ferienfahrplan.
♿ Auf dieser Linie werden behindertengerechte Niederflurbusse eingesetzt (soweit betrieblich möglich)

		Montag - Freitag																	
Fahrtnummer		001	003	005	007	009	011	013	015	017	019	021	023	025	027	029	031	033	035
Haltestellen																			
Anschlußhinweis																			
Zug aus Tutzing/München	*an*			*5.44*	*6.19*	*6.51*	*7.22*	*7.53*	*8.23*	*8.51*		*9.52*		*10.52*			*12.22*		*13.33*
Penzberg Bahnhof Steig 1	ab		**5.27**	**5.54**	**6.27**	**6.57**	**7.27**	**7.57**	**8.27**	**8.57**	**9.27**	**9.57**	**10.27**	**10.57**	**11.27**	**11.57**	**12.27**	**13.10**	**13.42**
Penzberg Mittelschule			|	|	|	|	|	|	|	|	|	|	|	|	|	|	S 13.13	|
Penzberg Zentrum			5.28	5.56	6.29	6.59	7.29	7.59	8.29	8.59	9.29	9.59	10.29	10.59	11.29	11.59	12.29	13.15	13.44
Penzberg Krankenhaus			5.30	5.58	6.31	7.01	7.31	8.01	8.31	9.01	9.31	10.01	10.31	11.01	11.31	12.01	12.31	13.17	13.46
Penzberg Friedhof			5.32	6.00	6.33	7.03	7.33	8.03	8.33	9.03	9.33	10.03	10.33	11.03	11.33	12.03	12.33	13.19	13.48
Penzberg ESV-Platz			5.33	6.01	6.34	7.04	7.34	8.04	8.34	9.04	9.34	10.04	10.34	11.04	11.34	12.04	12.34	13.20	13.49
Penzberg Heiglhof			**5.34**	**6.02**	**6.35**	**7.05**	**7.35**	**8.05**	**8.35**	**9.05**	**9.35**	**10.05**	**10.35**	**11.05**	**11.35**	**12.05**	**12.35**	**13.21**	**13.50**
Penzberg Nelkenstraße			5.34	6.02	6.35	7.05	7.35	8.05	8.35	9.05	9.35	10.05	10.35	11.05	11.35	12.05	12.35	13.21	13.50
Penzberg Wankstraße			5.35	6.03	6.36	7.06	7.36	8.06	8.36	9.06	9.36	10.06	10.36	11.06	11.36	12.06	12.36	13.22	13.51
Penzberg Steigenberg			5.36	6.05	6.38	7.08	7.38	8.08	8.38	9.08	9.38	10.08	10.38	11.08	11.38	12.08	12.38	13.24	13.53
Penzberg Altenheim			5.37	6.06	6.39	7.09	7.39	8.09	8.39	9.09	9.39	10.09	10.39	11.09	11.39	12.09	12.39	13.25	13.54
Penzberg Dr.-G.-Näher-Str.			5.37	6.06	6.39	7.09	7.39	8.09	8.39	9.09	9.39	10.09	10.39	11.09	11.39	12.09	12.39	13.25	13.54
Penzberg Roche West			5.39	6.08	6.41	7.11	7.41	8.11	8.41	9.11	9.41	10.11	10.41	11.11	11.41	12.11	12.41	13.27	13.56
Penzberg Roche Haupttor			**5.41**	**6.10**	**6.43**	**7.13**	**7.43**	**8.13**	**8.43**	**9.13**	**9.43**	**10.13**	**10.43**	**11.13**	**11.43**	**12.13**	**12.43**	**13.29**	**13.58**
Penzberg Im Wiesfeld		5.08	5.42	6.11	6.44	7.14	7.44	8.14	8.44	9.14	9.44	10.14	10.44	11.14	11.44	12.14	12.44	13.30	13.59
Penzberg Heimstättensiedlung		5.09	5.43	6.12	6.45	7.15	7.45	8.15	8.45	9.15	9.45	10.15	10.45	11.15	11.45	12.15	12.45	13.31	14.00
Penzberg Neue Heimat		5.10	5.44	6.13	6.46	7.16	7.46	8.16	8.46	9.16	9.46	10.16	10.46	11.16	11.46	12.16	12.46	13.32	14.01
Penzberg Heinz		5.11	5.45	6.14	6.47	7.17	7.47	8.17	8.47	9.17	9.47	10.17	10.47	11.17	11.47	12.17	12.47	13.33	14.02
Penzberg Haselbergstr.		5.12	5.46	6.15	6.48	7.18	7.48	8.18	8.48	9.18	9.48	10.18	10.48	11.18	11.48	12.18	12.48	13.34	14.03
Penzberg Wölfl		5.13	5.47	6.16	6.49	7.19	7.49	8.19	8.49	9.19	9.49	10.19	10.49	11.19	11.49	12.19	12.49	13.35	14.04
Penzberg Birkenstraße		**5.14**	**5.48**	**6.17**	**6.50**	**7.20**	**7.50**	**8.20**	**8.50**	**9.20**	**9.50**	**10.20**	**10.50**	**11.20**	**11.50**	**12.20**	**12.50**	**13.36**	**14.05**
Penzbg. Seeshaupter Str/Friedhof		5.15	5.49	6.19	6.52	7.22	7.52	8.22	8.52	9.22	9.52	10.22	10.52	11.22	11.52	12.22	12.52	13.38	14.07
Penzberg Karlstr./Gymnasium		5.16	5.50	6.20	6.53	7.23	7.53	8.23	8.53	9.23	9.53	10.23	10.53	11.23	11.53	12.23	12.53	13.39	14.08
Penzberg Krankenhaus		|	|	|	|	|	|	|	|	|	|	|	|	|	|	|	|	|	|
Penzberg Christkönigkirche		|	|	|	|	|	|	|	|	|	|	|	|	|	|	|	|	|	|
Penzberg Philippstraße	↓	5.17	5.51	6.21	6.54	7.24	7.54	8.24	8.54	9.24	9.54	10.24	10.54	11.24	11.54	12.24	12.54	13.40	14.09
Penzberg Bahnhof	an	**5.19**	**5.53**	**6.23**	**6.56**	**7.26**	**7.56**	**8.26**	**8.56**	**9.26**	**9.56**	**10.26**	**10.56**	**11.26**	**11.56**	**12.26**	**12.56**	**13.42**	**14.11**
Anschlußhinweis																			
Zug nach Tutzing/München	*ab*	*5.24*	*5.59*	*6.30*	*7.02*	*7.33*	*8.04*	*8.30*	*9.03*		*10.03*		*11.03*		*12.00*		*13.12*	*14.05*	

Erläuterungen : **S = Montag - Freitag an Schultagen**

1 A Stadtverkehr Penzberg, Ringlinie A: Bahnhof - Heiglhof - Steigenberg - Roche - Neue Heimat - Birkenstraße - Bahnhof ♿

DB RVO

Regionalverkehr Oberbayern GmbH, Niederlassung Werdenfels, Betr. Weilheim, Tel.: (08 81) 92 47 70, www.dbregiobus-bayern.de

An Sonn- und Feiertagen kein Betrieb. Am Buß- und Bettag Betrieb nach Ferienfahrplan.
♿ Auf dieser Linie werden behindertengerechte Niederflurbusse eingesetzt (soweit betrieblich möglich)

		Montag - Freitag												Samstag					
Fahrtnummer		037	039	041	043	045	047	049	051	053	055	057		601	603	605	607	609	611
Haltestellen																			
Anschlußhinweis																			
Zug aus Tutzing/München	*an*		*14.52*		*15.52*	*16.22*	*16.52*	*17.25*	*17.52*	*18.25*	*18.52*	*19.25*						*12.22*	
Penzberg Bahnhof Steig 1	ab	**14.27**	**14.57**	**15.27**	**15.57**	**16.27**	**16.57**	**17.29**	**17.59**	**18.29**	**18.59**	**19.29**		**8.27**	**9.27**	**10.27**	**11.27**	**12.27**	**13.27**
Penzberg Mittelschule																			
Penzberg Zentrum		14.29	14.59	15.29	15.59	16.29	16.59	17.31	18.01	18.31	19.01	19.31		8.29	9.29	10.29	11.29	12.29	13.29
Penzberg Krankenhaus		14.31	15.01	15.31	16.01	16.31	17.01	17.33	18.03	18.33	19.03	19.33		8.31	9.31	10.31	11.31	12.31	13.31
Penzberg Friedhof		14.33	15.03	15.33	16.03	16.33	17.03	17.35	18.05	18.35	19.05	19.35		8.33	9.33	10.33	11.33	12.33	13.33
Penzberg ESV-Platz		14.34	15.04	15.34	16.04	16.34	17.04	17.36	18.06	18.36	19.06	19.36		8.34	9.34	10.34	11.34	12.34	13.34
Penzberg Heiglhof		**14.35**	**15.05**	**15.35**	**16.05**	**16.35**	**17.05**	**17.37**	**18.07**	**18.37**	**19.07**	**19.37**		**8.35**	**9.35**	**10.35**	**11.35**	**12.35**	**13.35**
Penzberg Nelkenstraße		14.35	15.05	15.35	16.05	16.35	17.05	17.37	18.07	18.37	19.07	19.37		8.35	9.35	10.35	11.35	12.35	13.35
Penzberg Wankstraße		14.36	15.06	15.36	16.06	16.36	17.06	17.38	18.08	18.38	19.08	19.38		8.36	9.36	10.36	11.36	12.36	13.36
Penzberg Steigenberg		14.38	15.08	15.38	16.08	16.38	17.08	17.40	18.10	18.40	19.10	19.40		8.38	9.38	10.38	11.38	12.38	13.38
Penzberg Altenheim		14.39	15.09	15.39	16.09	16.39	17.09	17.41	18.11	18.41	19.11	19.41		8.39	9.39	10.39	11.39	12.39	13.39
Penzberg Dr.-G.-Näher-Str.		14.39	15.09	15.39	16.09	16.39	17.09	17.41	18.11	18.41	19.11	19.41		8.39	9.39	10.39	11.39	12.39	13.39
Penzberg Roche West		14.41	15.11	15.41	16.11	16.41	17.11	17.43	18.13	18.43	19.13	19.43							
Penzberg Roche Haupttor		**14.43**	**15.13**	**15.43**	**16.13**	**16.43**	**17.13**	**17.45**	**18.15**	**18.45**	**19.15**	**19.45**							
Penzberg Im Wiesfeld		14.44	15.14	15.44	16.14	16.44	17.14	17.46	18.16	18.46	19.16	19.46		8.42	9.42	10.42	11.42	12.42	13.42
Penzberg Heimstättensiedlung		14.45	15.15	15.45	16.15	16.45	17.15	17.47	18.17	18.47	19.17	19.47		8.43	9.43	10.43	11.43	12.43	13.43
Penzberg Neue Heimat		14.46	15.16	15.46	16.16	16.46	17.16	17.48	18.18	18.48	19.18	19.48		8.44	9.44	10.44	11.44	12.44	13.44
Penzberg Heinz		14.47	15.17	15.47	16.17	16.47	17.17	17.49	18.19	18.49	19.19	19.49		8.45	9.45	10.45	11.45	12.45	13.45
Penzberg Haselbergstr.		14.48	15.18	15.48	16.18	16.48	17.18	17.50	18.20	18.50	19.20	19.50		8.46	9.46	10.46	11.46	12.46	13.46
Penzberg Wölfl		14.49	15.19	15.49	16.19	16.49	17.19	17.51	18.21	18.51	19.21			8.47	9.47	10.47	11.47	12.47	13.47
Penzberg Birkenstraße		**14.50**	**15.20**	**15.50**	**16.20**	**16.50**	**17.20**	**17.52**	**18.22**	**18.52**	**19.22**			**8.48**	**9.48**	**10.48**	**11.48**	**12.48**	**13.48**
Penzbg. Seeshaupter Str/Friedhof		14.52	15.22	15.52	16.22	16.52	17.22	17.54	18.24	18.54	19.24			8.49	9.49	10.49	11.49	12.49	13.49
Penzberg Karlstr./Gymnasium		14.53	15.23	15.53	16.23	16.53	17.23	17.55	18.25	18.55	19.25								
Penzberg Krankenhaus														8.51	9.51	10.51	11.51	12.51	13.51
Penzberg Christkönigkirche														8.52	9.52	10.52	11.52	12.52	13.52
Penzberg Philippstraße		14.54	15.24	15.54	16.24	16.54	17.24	17.56	18.26	18.56	19.26			8.54	9.54	10.54	11.54	12.54	13.54
Penzberg Bahnhof	an	**14.56**	**15.26**	**15.56**	**16.26**	**16.56**	**17.26**	**17.58**	**18.28**	**18.58**	**19.28**			**8.55**	**Ⓓ 9.55**	**Ⓓ10.55**	**Ⓓ11.55**	**12.55**	**13.55**
Anschlußhinweis																			
Zug nach Tutzing/München	*ab*	*15.03*		*16.03*	*16.33*	*17.03*	*17.32*	*18.03*	*18.32*	*19.03*	*19.32*			*9.03*	*10.03*	*11.03*	*12.00*	*13.03*	*14.03*

Erläuterungen : **Ⓓ = Bus fährt weiter nach Dittenried**

1 B Stadtverkehr Penzberg, Ringlinie B: Bahnhof - Birkenstraße - Neue Heimat - Roche - Steigenberg - Heiglhof - Bahnhof ♿

DB RVO

Regionalverkehr Oberbayern GmbH, Niederlassung Werdenfels, Betr. Weilheim, Tel.: (08 81) 92 47 70, www.dbregiobus-bayern.de

An Sonn- und Feiertagen kein Betrieb. Am Buß- und Bettag Betrieb nach Ferienfahrplan.
♿ Auf dieser Linie werden behindertengerechte Niederflurbusse eingesetzt (soweit betrieblich möglich)

		Montag - Freitag																	
Fahrtnummer		002	004	006	008	010	012	014	016	018	020	022	024	026	028	030	032	034	036
Haltestellen																			
Anschlußhinweis																			
Zug aus Tutzing/München	*an*			*5.44*	*6.19*	*6.51*	*7.22*	*7.53*	*8.23*	*8.51*		*9.52*		*10.52*			*12.22*		*13.52*
Penzberg Bahnhof Steig 3	ab		**5.20**	**5.51**	**6.23**	**6.55**	**7.26**	**7.56**	**8.26**	**8.56**	**9.26**	**9.56**	**10.26**	**10.56**	**11.26**	**11.56**	**12.26**	**13.05**	**13.56**
Penzberg Mittelschule			|	|	|	|	|	|	|	|	|	|	|	|	|	|	S 13.08	|
Penzberg Zentrum			5.22	5.53	6.25	6.57	7.28	7.58	8.28	8.58	9.28	9.58	10.28	10.58	11.28	11.58	12.28	13.10	13.58
Penzberg Karlstr./Gymnasium			5.23	5.54	6.26	6.58	7.29	7.59	8.29	8.59	9.29	9.59	10.29	10.59	11.29	11.59	12.29	13.11	13.59
Penzberg Krankenhaus			|	|	|	|	|	|	|	|	|	|	|	|	|	|	|	|
Penzbg. Seeshaupter Str/Friedhof			5.24	5.55	6.27	6.59	7.30	8.00	8.30	9.00	9.30	10.00	10.30	11.00	11.30	12.00	12.30	13.12	14.00
Penzberg Birkenstraße			**5.25**	**5.56**	**6.28**	**7.00**	**7.31**	**8.01**	**8.31**	**9.01**	**9.31**	**10.01**	**10.31**	**11.01**	**11.31**	**12.01**	**12.31**	**13.13**	**14.01**
Penzberg Wölfl			5.27	5.58	6.30	7.02	7.33	8.03	8.33	9.03	9.33	10.03	10.33	11.03	11.33	12.03	12.33	13.15	14.03
Penzberg Haselbergstr.			5.28	5.59	6.31	7.03	7.34	8.04	8.34	9.04	9.34	10.04	10.34	11.04	11.34	12.04	12.34	13.16	14.04
Penzberg Heinz			5.29	6.00	6.32	7.04	7.35	8.05	8.35	9.05	9.35	10.05	10.35	11.05	11.35	12.05	12.35	13.17	14.05
Penzberg Neue Heimat			5.30	6.01	6.33	7.05	7.36	8.06	8.36	9.06	9.36	10.06	10.36	11.06	11.36	12.06	12.36	13.18	14.06
Penzberg Heimstättensiedlung			5.31	6.02	6.34	7.06	7.37	8.07	8.37	9.07	9.37	10.07	10.37	11.07	11.37	12.07	12.37	13.19	14.07
Penzberg Im Wiesfeld			5.31	6.02	6.34	7.06	7.37	8.07	8.37	9.07	9.37	10.07	10.37	11.07	11.37	12.07	12.37	13.19	14.07
Penzberg Roche Haupttor			**5.32**	**6.03**	**6.35**	**7.07**	**7.38**	**8.08**	**8.38**	**9.08**	**9.38**	**10.08**	**10.38**	**11.08**	**11.38**	**12.08**	**12.38**	**13.20**	**14.08**
Penzberg Roche West			5.34	6.05	6.37	7.09	7.40	8.10	8.40	9.10	9.40	10.10	10.40	11.10	11.40	12.10	12.40	13.22	14.10
Penzberg Dr.-G.-Näher-Str.		5.06	5.36	6.07	6.39	7.11	7.42	8.12	8.42	9.12	9.42	10.12	10.42	11.12	11.42	12.12	12.42	13.24	14.12
Penzberg Altenheim		5.07	5.37	6.08	6.40	7.12	7.43	8.13	8.43	9.13	9.43	10.13	10.43	11.13	11.43	12.13	12.43	13.25	14.13
Penzberg Steigenberg		5.08	5.38	6.09	6.41	7.13	7.44	8.14	8.44	9.14	9.44	10.14	10.44	11.14	11.44	12.14	12.44	13.26	14.14
Penzberg Wankstraße		5.09	5.39	6.10	6.42	7.14	7.45	8.15	8.45	9.15	9.45	10.15	10.45	11.15	11.45	12.15	12.45	13.27	14.15
Penzberg Nelkenstraße		5.10	5.40	6.11	6.43	7.15	7.46	8.16	8.46	9.16	9.46	10.16	10.46	11.16	11.46	12.16	12.46	13.28	14.16
Penzberg Heiglhof		**5.10**	**5.40**	**6.11**	**6.43**	**7.15**	**7.46**	**8.16**	**8.46**	**9.16**	**9.46**	**10.16**	**10.46**	**11.16**	**11.46**	**12.16**	**12.46**	**13.28**	**14.16**
Penzberg ESV-Platz		5.11	5.41	6.12	6.44	7.16	7.47	8.17	8.47	9.17	9.47	10.17	10.47	11.17	11.47	12.17	12.47	13.29	14.17
Penzberg Friedhof		5.12	5.42	6.13	6.45	7.17	7.48	8.18	8.48	9.18	9.48	10.18	10.48	11.18	11.48	12.18	12.48	13.30	14.18
Penzberg Krankenhaus		5.14	5.44	6.15	6.47	7.19	7.50	8.20	8.50	9.20	9.50	10.20	10.50	11.20	11.50	12.20	12.50	13.32	14.20
Penzberg Christkönigkirche		5.15	5.45	6.16	6.48	7.20	7.51	8.21	8.51	9.21	9.51	10.21	10.51	11.21	11.51	12.21	12.51	13.33	14.21
Penzberg Philippstraße		5.17	5.47	6.18	6.50	7.22	7.53	8.23	8.53	9.23	9.53	10.23	10.53	11.23	11.53	12.23	12.53	13.35	14.23
Penzberg Bahnhof	an	**5.18**	**5.48**	**6.19**	**6.51**	**7.23**	**7.54**	**8.24**	**8.54**	**9.24**	**9.54**	**10.24**	**10.54**	**11.24**	**11.54**	**12.24**	**12.54**	**13.37**	**14.24**
Anschlußhinweis																			
Zug nach Tutzing/München	*ab*	*5.24*	*5.59*	*6.30*	*7.02*	*7.33*	*8.04*	*8.30*	*9.03*		*10.03*		*11.03*		*12.00*		*13.12*		

Erläuterungen : **S = Montag - Freitag an Schultagen**

1 B Stadtverkehr Penzberg, Ringlinie B: Bahnhof - Birkenstraße - Neue Heimat - Roche - Steigenberg - Heiglhof - Bahnhof ♿

DB RVO

Regionalverkehr Oberbayern GmbH, Niederlassung Werdenfels, Betr. Weilheim, Tel.: (08 81) 92 47 70, www.dbregiobus-bayern.de

An Sonn- und Feiertagen kein Betrieb. Am Buß- und Bettag Betrieb nach Ferienfahrplan.
♿ Auf dieser Linie werden behindertengerechte Niederflurbusse eingesetzt (soweit betrieblich möglich)

		Montag - Freitag												Samstag					
Fahrtnummer		038	040	042	044	046	048	050	052	054	056	058		602	604	606	608	610	612
Haltestellen																			
Anschlußhinweis																			
Zug aus Tutzing/München	*an*		*14.52*		*15.52*	*16.22*	*16.52*	*17.25*	*17.52*	*18.25*	*18.52*	*19.25*		*7.53*	*8.52*	*9.52*	*10.52*		*12.52*
Penzberg Bahnhof Steig 3	ab	**14.26**	**14.56**	**15.26**	**15.56**	**16.26**	**16.56**	**17.28**	**17.58**	**18.28**	**18.58**	**19.29**		**7.57**	**8.57**	**9.57**	**10.57**	**11.57**	**12.57**
Penzberg Mittelschule																			
Penzberg Zentrum		14.28	14.58	15.28	15.58	16.28	16.58	17.30	18.00	18.30	19.00	19.31		7.59	8.59	9.59	10.59	11.59	12.59
Penzberg Karlstr./Gymnasium		14.29	14.59	15.29	15.59	16.29	16.59	17.31	18.01	18.31	19.01	19.32							
Penzberg Krankenhaus														8.01	9.01	10.01	11.01	12.01	13.01
Penzbg. Seeshaupter Str/Friedhof		14.30	15.00	15.30	16.00	16.30	17.00	17.32	18.02	18.32	19.02	19.33		8.02	9.02	10.02	11.02	12.02	13.02
Penzberg Birkenstraße		**14.31**	**15.01**	**15.31**	**16.01**	**16.31**	**17.01**	**17.33**	**18.03**	**18.33**	**19.03**	**19.34**		**8.03**	**9.03**	**10.03**	**11.03**	**12.03**	**13.03**
Penzberg Wölfl		14.33	15.03	15.33	16.03	16.33	17.03	17.35	18.05	18.35	19.05	19.36		8.04	9.04	10.04	11.04	12.04	13.04
Penzberg Haselbergstr.		14.34	15.04	15.34	16.04	16.34	17.04	17.36	18.06	18.36	19.06	19.37		8.05	9.05	10.05	11.05	12.05	13.05
Penzberg Heinz		14.35	15.05	15.35	16.05	16.35	17.05	17.37	18.07	18.37	19.07	19.38		8.06	9.06	10.06	11.06	12.06	13.06
Penzberg Neue Heimat		14.36	15.06	15.36	16.06	16.36	17.06	17.38	18.08	18.38	19.08	19.39		8.07	9.07	10.07	11.07	12.07	13.07
Penzberg Heimstättensiedlung		14.37	15.07	15.37	16.07	16.37	17.07	17.39	18.09	18.39	19.09	19.40		8.08	9.08	10.08	11.08	12.08	13.08
Penzberg Im Wiesfeld		14.37	15.07	15.37	16.07	16.37	17.07	17.39	18.09	18.39	19.09	19.40		8.08	9.08	10.08	11.08	12.08	13.08
Penzberg Roche Haupttor		**14.38**	**15.08**	**15.38**	**16.08**	**16.38**	**17.08**	**17.40**	**18.10**	**18.40**	**19.10**								
Penzberg Roche West		14.40	15.10	15.40	16.10	16.40	17.10	17.42	18.12	18.42	19.12								
Penzberg Dr.-G.-Näher-Str.		14.42	15.12	15.42	16.12	16.42	17.12	17.44	18.14	18.44	19.14			8.12	9.12	10.12	11.12	12.12	13.12
Penzberg Altenheim		14.43	15.13	15.43	16.13	16.43	17.13	17.45	18.15	18.45	19.15			8.13	9.13	10.13	11.13	12.13	13.13
Penzberg Steigenberg		14.44	15.14	15.44	16.14	16.44	17.14	17.46	18.16	18.46	19.16			8.14	9.14	10.14	11.14	12.14	13.14
Penzberg Wankstraße		14.45	15.15	15.45	16.15	16.45	17.15	17.47	18.17	18.47	19.17			8.15	9.15	10.15	11.15	12.15	13.15
Penzberg Nelkenstraße		14.46	15.16	15.46	16.16	16.46	17.16	17.48	18.18	18.48	19.18			8.16	9.16	10.16	11.16	12.16	13.16
Penzberg Heiglhof		**14.46**	**15.16**	**15.46**	**16.16**	**16.46**	**17.16**	**17.48**	**18.18**	**18.48**	**19.18**			**8.16**	**9.16**	**10.16**	**11.16**	**12.16**	**13.16**
Penzberg ESV-Platz		14.47	15.17	15.47	16.17	16.47	17.17	17.49	18.19	18.49	19.19			8.17	9.17	10.17	11.17	12.17	13.17
Penzberg Friedhof		14.48	15.18	15.48	16.18	16.48	17.18	17.50	18.20	18.50	19.20			8.18	9.18	10.18	11.18	12.18	13.18
Penzberg Krankenhaus		14.50	15.20	15.50	16.20	16.50	17.20	17.52	18.22	18.52	19.22			8.20	9.20	10.20	11.20	12.20	13.20
Penzberg Christkönigkirche		14.51	15.21	15.51	16.21	16.51	17.21	17.53	18.23	18.53	19.23			8.21	9.21	10.21	11.21	12.21	13.21
Penzberg Philippstraße		14.53	15.23	15.53	16.23	16.53	17.23	17.55	18.25	18.55	19.25			8.23	9.23	10.23	11.23	12.23	13.23
Penzberg Bahnhof	an	**14.54**	**15.24**	**15.54**	**16.24**	**16.56**	**17.26**	**17.56**	**18.26**	**18.56**	**19.26**			**8.26**	**9.26**	**10.26**	**11.26**	**12.26**	**13.26**
Anschlußhinweis																			
Zug nach Tutzing/München	*ab*	*15.03*		*16.03*	*16.33*	*17.03*	*17.32*	*18.03*	*18.32*	*19.03*	*19.32*								

2 Stadtverkehr Penzberg, Linie 2: Sindelsdorfer Str. - Bahnhof - Freiheit - Maxkron ♿

DB RVO

Regionalverkehr Oberbayern GmbH, Niederlassung Werdenfels, Betr. Weilheim, Tel.: (08 81) 92 47 70, www.dbregiobus-bayern.de

An Sonn- und Feiertagen kein Betrieb
♿ Auf dieser Linie werden behindertengerechte Niederflurbusse eingesetzt (soweit betrieblich möglich)

		Montag - Freitag														
Linie		4	4	2	2	9617	2	2	9617	2	2	2	2	2	9654	2
Fahrtnummer		401	405	201	205	119	203	207	003	209	227	229	211	213	025	225
Haltestellen		R	R			R										
Penzberg Im Dittenried	ab	**5.58**	**6.45**	**7.06**	**7.49**	**8.15**			**9.34**		**11.03**	**12.03**	**13.03**		**14.58**	
Penzberg Sindelsdorfer Straße		5.59	6.46	7.07	7.50	8.16			9.35		11.04	12.04	13.04		14.59	
Penzberg In der Au		6.00	6.47	7.08	7.51	8.17			9.36		11.05	12.05	13.05		15.00	
Penzberg Bahnübergang		6.01	6.48	7.09	7.52	8.18			9.37		11.06	12.06	13.06		15.01	
Penzberg Philippstraße	↓				7.54											
Penzberg Bahnhof Steig 2	an				**7.56**											
Anschlußhinweis																
Zug aus Tutzing / München	*an*				*7.53*		*8.23*	*8.51*		*9.52*				*13.52*		*14.52*
Penzberg Bahnhof Steig 2	ab				**7.58**		**8.29**	**9.00**		**10.00**				**14.05**		**15.05**
Penzberg Mittelschule													S 13.09			
Penzberg Zentrum		6.03	6.50	7.11	8.00	8.20	8.31	9.02	9.39	10.02	11.08	12.08	13.11	14.07	15.03	15.07
Penzberg REWE				7.13	8.02		8.33	9.04		10.04	11.10	12.10	13.13	14.09		15.09
Penzberg Straße des 28. April 1945				7.13	8.02		8.33	9.04		10.04	11.10	12.10	13.13	14.09		15.09
Penzberg An der Freiheit				7.14	8.03		8.34	9.05		10.05	11.11	12.11	13.14	14.10		15.10
Penzberg Henlestr./E-Center				7.15	8.04		8.35	9.06		10.06	11.12	12.12	13.15	14.11		15.11
Penzberg Berghalde				7.16	8.05		8.36	9.07		10.07	11.13	12.13	13.16	14.12		15.12
Penzberg Reindl				**7.17**	**8.06**		**8.37**	**9.08**		**10.08**	**11.14**	**12.14**	**13.17**	**14.13**		**15.13**
Penzberg Kindergarten				7.18	8.07		8.38	9.09		10.09	11.15	12.15	13.18	14.14		15.14
Penzberg Auf der Etz				7.19	8.08		8.39	9.10		10.10	11.16	12.16	13.19	14.15		15.15
Penzberg Maxkron	↓			7.21	8.10		8.41	9.12		10.12	11.18	12.18	13.21	14.17		15.17
Penzberg Kurfürst-Max-Siedlung	an			**7.22**	**8.11**		**8.42**	**9.13**		**10.13**	**11.19**	**12.19**	**13.23**	**14.18**		**15.18**

		Montag - Freitag									Samstag				
Linie		9617	2	2	2	9654	2	2	2	2	9617	2	2	2	2
Fahrtnummer		015	215	231	217	005	219	235	221	223	601	621	623	625	627
Haltestellen															
Penzberg Im Dittenried	ab	**15.30**		**16.33**		**17.31**		**18.33**			**8.39**		**9.58**	**10.58**	**11.58**
Penzberg Sindelsdorfer Straße		15.31		16.34		17.32		18.34			8.40		9.59	10.59	11.59
Penzberg In der Au		15.32		16.35		17.33		18.35			8.41		10.00	11.00	12.00
Penzberg Bahnübergang		15.33		16.36		17.34		18.36			8.42		10.01	11.01	12.01
Penzberg Philippstraße	↓			16.38				18.38							
Penzberg Bahnhof Steig 2	an			**16.40**				**18.40**							
Anschlußhinweis															
Zug aus Tutzing / München	*an*		*15.52*		*16.52*		*17.52*		*18.52*	*19.25*		*8.52*			
Penzberg Bahnhof Steig 2	ab		**15.59**		**16.59**		**17.59**		**18.59**	**19.29**		**9.00**			
Penzberg Mittelschule															
Penzberg Zentrum		15.35	16.01		17.01	17.37	18.01		19.01	19.31	8.44	9.02	10.03	11.03	12.03
Penzberg REWE			16.03		17.03		18.03		19.03	19.33		9.04	10.05	11.05	12.05
Penzberg Straße des 28. April 1945			16.03		17.03		18.03		19.03	19.33		9.04	10.05	11.05	12.05
Penzberg An der Freiheit			16.04		17.04		18.04		19.04	19.34		9.05	10.06	11.06	12.06
Penzberg Henlestr./E-Center			16.05		17.05		18.05		19.05	19.35		9.06	10.07	11.07	12.07
Penzberg Berghalde			16.06		17.06		18.06		19.06	19.36		9.07	10.08	11.08	12.08
Penzberg Reindl			**16.07**		**17.07**		**18.07**		**19.07**	**19.37**		**9.08**	**10.09**	**11.09**	**12.09**
Penzberg Kindergarten			16.08		17.08		18.08		19.08	19.38		9.09	10.10	11.10	12.10
Penzberg Auf der Etz			16.09		17.09		18.09		19.09	19.39		9.10	10.11	11.11	12.11
Penzberg Maxkron	↓		16.11		17.11		18.11		19.11	19.41		9.12	10.13	11.13	12.13
Penzberg Kurfürst-Max-Siedlung	an		**16.12**		**17.12**		**18.12**		**19.12**	**19.42**		**9.13**	**10.14**	**11.14**	**12.14**

Erläuterungen : **S = Montag - Freitag an Schultagen** **R = Bus fährt zur Firma Roche**

2 Stadtverkehr Penzberg, Linie 2: Maxkron - Freiheit - Bahnhof - Sindelsdorfer Str. ♿

DB RVO

Regionalverkehr Oberbayern GmbH, Niederlassung Werdenfels, Betr. Weilheim, Tel.: (08 81) 92 47 70, www.dbregiobus-bayern.de

An Sonn- und Feiertagen kein Betrieb
♿ Auf dieser Linie werden behindertengerechte Niederflurbusse eingesetzt (soweit betrieblich möglich)

		Montag - Freitag													
Linie		2	2	2	2	2	2	2	9617	2	2	2	2	2	2
Fahrtnummer		200	202	204	206	208	210	212	012	214	216	218	220	222	224
Haltestellen															
Penzberg Kurfürst-Max-Siedlung	ab	**5.42**	**6.12**	**6.40**	**7.24**	**8.12**	**8.43**	**9.40**		**10.40**	**11.40**	**12.43**	**13.40**	**14.30**	**15.30**
Penzberg Maxkron		5.43	6.13	6.41	7.25	8.13	8.44	9.41		10.41	11.41	12.44	13.41	14.31	15.31
Penzberg Auf der Etz		5.44	6.14	6.42	7.27	8.14	8.45	9.42		10.42	11.42	12.45	13.42	14.32	15.32
Penzberg Kindergarten		5.45	6.15	6.43	7.28	8.15	8.46	9.43		10.43	11.43	12.46	13.43	14.33	15.33
Penzberg Reindl		**5.46**	**6.16**	**6.44**	**7.29**	**8.16**	**8.47**	**9.44**		**10.44**	**11.44**	**12.47**	**13.44**	**14.34**	**15.34**
Penzberg Berghalde		5.47	6.17	6.45	7.30	8.17	8.48	9.45		10.45	11.45	12.48	13.45	14.35	15.35
Penzberg Kreisel/Grube		|	|	|	|	|	|	|		|	|	|	|	|	|
Penzberg Henlestr./E-Center		5.48	6.18	6.46	7.31	8.18	8.49	9.46		10.46	11.46	12.49	13.46	14.36	15.36
Penzberg An der Freiheit		5.49	6.19	6.47	7.32	8.19	8.50	9.47		10.47	11.47	12.50	13.47	14.37	15.37
Penzberg Straße des 28. April 1945		5.50	6.20	6.48	7.33	8.20	8.51	9.48		10.48	11.48	12.51	13.48	14.38	15.38
Penzberg REWE		5.50	6.20	6.48	7.33	8.20	8.51	9.48		10.48	11.48	12.51	13.48	14.38	15.38
Penzberg Rathauspassage		5.51	6.21	6.49	7.35	8.22	8.53	9.50		10.50	11.50	12.53	13.50	14.40	15.40
Penzberg Philippstraße	↓	5.52	6.22	6.50	7.37	8.24	8.55	9.52	10.05	10.52	11.52	12.55	13.52	14.42	15.42
Penzberg Bahnhof Steig 2	an	**5.54**	**6.24**	**6.52**	**7.39**	**8.25**	**8.56**	**9.53**	**10.07**	**10.53**	**11.53**	**12.56**	**13.53**	**14.43**	**15.43**
Anschlußhinweis															
Zug nach Tutzing / München	*ab*	*5.59*	*6.30*	*7.02*	*8.04*	*8.30*	*9.03*	*10.03*		*11.03*	*12.00*	*13.12*	*14.05*	*15.03*	*16.03*
Penzberg Bahnhof Steig 2	ab				**S 7.39**				**10.08**	**10.59**	**11.59**	**12.59**		**14.43**	**15.43**
Penzberg Mittelschule					S 7.42				|	|	|	|		|	|
Penzberg In der Au									10.09	11.00	12.00	13.00		◖ 14.44	◖ 15.44
Penzberg Sindelsdorfer Straße	↓								10.10	11.01	12.01	13.01		◖ 14.45	◖ 15.45
Penzberg Im Dittenried	an								**◖ 10.11**	**11.02**	**12.02**	**13.02**		**◖ 14.47**	**◖ 15.47**

		Montag - Freitag						Samstag						
Linie		2	9654	2	9654	2	2	2	2	2	2	2	2	2
Fahrtnummer		226	014	228	016	230	232	622	620	624	630	626	640	628
Haltestellen			Ⓡ		Ⓡ				Ⓐ		Ⓐ		Ⓐ	
Penzberg Kurfürst-Max-Siedlung	ab	**16.13**		**17.13**		**18.13**	**19.13**	**9.15**		**10.15**		**11.15**		**12.15**
Penzberg Maxkron		16.14		17.14		18.14	19.14	9.16		10.16		11.16		12.16
Penzberg Auf der Etz		16.15		17.15		18.15	19.15	9.17		10.17		11.17		12.17
Penzberg Kindergarten		16.16		17.16		18.16	19.16	9.18		10.18		11.18		12.18
Penzberg Reindl		**16.17**		**17.17**		**18.17**	**19.17**	**9.19**		**10.19**		**11.19**		**12.19**
Penzberg Berghalde		16.18		17.18		18.18	19.18	9.20		10.20		11.20		12.20
Penzberg Kreisel/Grube		|	17.04	|	17.49	|	|	|		|		|		|
Penzberg Henlestr./E-Center		16.19		17.19		18.19	19.19	9.21		10.21		11.21		12.21
Penzberg An der Freiheit		16.20		17.20		18.20	19.20	9.22		10.22		11.22		12.22
Penzberg Straße des 28. April 1945		16.21	|	17.21	|	18.21	19.21	9.23		10.23		11.23		12.23
Penzberg REWE		16.21	|	17.21	|	18.21	19.21	9.23		10.23		11.23		12.23
Penzberg Rathauspassage		16.23	|	17.23	|	18.23	19.23	9.24		10.24		11.24		12.24
Penzberg Philippstraße	↓	16.25	17.07	17.25	17.52	18.25	19.25	9.25	9.54	10.25	10.54	11.25	11.54	12.25
Penzberg Bahnhof Steig 2	an	**16.26**	**17.10**	**17.26**	**17.55**	**18.26**	**19.26**	**9.27**	**9.55**	**10.27**	**10.55**	**11.27**	**11.55**	**12.27**
Anschlußhinweis														
Zug nach Tutzing / München	*ab*	*16.33*		*17.32*	*18.03*	*18.32*	*19.32*							
Penzberg Bahnhof Steig 2	ab	**16.30**	**17.13**		**17.55**	**18.30**	**19.30**		**9.55**		**10.55**		**11.55**	**12.30**
Penzberg Mittelschule		|	|		|	|	|		|		|		|	|
Penzberg In der Au		16.31	17.14		17.56	18.31	◖ 19.31		9.56		10.56		11.56	◖ 12.31
Penzberg Sindelsdorfer Straße	↓	16.32	17.15		17.57	18.32	◖ 19.32		9.57		10.57		11.57	◖ 12.32
Penzberg Im Dittenried	an	**16.33**	**◖ 17.15**		**◖ 17.57**	**18.33**	**◖ 19.34**		**9.58**		**10.58**		**11.58**	**◖ 12.33**

Erläuterungen :

S = Montag - Freitag an Schultagen
Ⓐ = Bus kommt von der Ringlinie A
Ⓡ = Bus kommt von Firma Roche
◖ = hält nur zum Aussteigen

3 Stadtverkehr Penzberg, Linie 3: Bahnhof - Stadthalle - Freiheit - Fa. Roche ♿

DB RVO

Regionalverkehr Oberbayern GmbH, Niederlassung Werdenfels, Betr. Weilheim, Tel.: (08 81) 92 47 70, www.dbregiobus-bayern.de

Am 24. und 31.12. kein Betrieb. Samstag, Sonn- und Feiertag kein Betrieb.
♿ Auf dieser Linie werden behindertengerechte Niederflurbusse eingesetzt (soweit betrieblich möglich)

	Montag - Freitag																			
Fahrtnummer	301	303	305	307	309	311	313	315	317	319	321	323	325	327	329	331	333	335	337	339
Haltestellen																				
Anschlußhinweis																				
Zug aus Kochel an	*5.59*	*6.30*	*7.02*	*7.33*	*8.04*		*9.03*	*10.03*	*11.03*			*13.12*	*14.05*	*15.03*		*16.03*	*16.33*	*17.03*		*18.03*
Penzberg Bahnhof Steig 3 ab	**6.08**	**6.38**	**7.08**	**7.38**	**8.08**	**8.38**	**9.08**	**10.08**	**11.08**	**11.45**	**12.45**	**13.15**	**14.15**	**15.15**	**15.45**	**16.15**	**16.45**	**17.15**	**17.45**	**18.15**
Penzberg Ludwig-März-Straße	6.09	6.39	7.09	7.39	8.09	8.39	9.09	10.09	11.09	11.46	12.46	13.16	14.16	15.16	15.46	16.16	16.46	17.16	17.46	18.16
Penzberg Stadthalle	6.10	6.40	7.10	7.40	8.10	8.40	9.10	10.10	11.10	11.47	12.47	13.17	14.17	15.17	15.47	16.17	16.47	17.17	17.47	18.17
Penzberg Bgm.-Rummer-Straße	6.10	6.40	7.10	7.40	8.10	8.40	9.10	10.10	11.10	11.47	12.47	13.17	14.17	15.17	15.47	16.17	16.47	17.17	17.47	18.17
Penzberg REWE	6.12	6.42	7.12	7.42	8.12	8.42	9.12	10.12	11.12	11.49	12.49	13.19	14.19	15.19	15.49	16.19	16.49	17.19	17.49	18.19
Penzberg Straße des 28. April 1945	6.12	6.42	7.12	7.42	8.12	8.42	9.12	10.12	11.12	11.49	12.49	13.19	14.19	15.19	15.49	16.19	16.49	17.19	17.49	18.19
Penzberg An der Freiheit	6.13	6.43	7.13	7.43	8.13	8.43	9.13	10.13	11.13	11.50	12.50	13.20	14.20	15.20	15.50	16.20	16.50	17.20	17.50	18.20
Penzberg Henlestr./E-Center	6.14	6.44	7.14	7.44	8.14	8.44	9.14	10.14	11.14	11.51	12.51	13.21	14.21	15.21	15.51	16.21	16.51	17.21	17.51	18.21
Penzberg Nonnenwaldstraße	6.15	6.45	7.15	7.45	8.15	8.45	9.15	10.15	11.15	11.52	12.52	13.22	14.22	15.22	15.52	16.22	16.52	17.22	17.52	18.22
Penzberg Roche Haupttor ↓	**◖ 6.18**	**◖ 6.48**	**◖ 7.18**	**◖ 7.48**	**◖ 8.18**	**◖ 8.48**	**◖ 9.18**	**◖ 10.18**	**◖ 11.18**	**◖ 11.55**	**◖ 12.55**	**◖ 13.25**	**◖ 14.25**	**◖ 15.25**	**◖ 15.55**	**◖ 16.25**	**◖ 16.55**	**◖ 17.25**	**◖ 17.55**	**◖ 18.25**
Penzberg Roche West an	**6.20**	**6.50**	**7.20**	**7.50**	**8.20**	**8.50**	**9.20**	**10.20**	**11.20**	**11.57**	**12.57**	**13.27**	**14.27**	**15.27**	**15.57**	**16.27**	**16.57**	**17.27**	**17.57**	**18.27**

3 Stadtverkehr Penzberg, Linie 3: Fa. Roche - Freiheit - Stadthalle - Bahnhof ♿

DB RVO

Regionalverkehr Oberbayern GmbH, Niederlassung Werdenfels, Betr. Weilheim, Tel.: (08 81) 92 47 70, www.dbregiobus-bayern.de

Am 24. und 31.12. kein Betrieb. Samstag, Sonn- und Feiertag kein Betrieb.
♿ Auf dieser Linie werden behindertengerechte Niederflurbusse eingesetzt (soweit betrieblich möglich)

	Montag - Freitag																			
Fahrtnummer	302	304	306	308	310	312	314	316	318	320	322	324	326	328	330	332	334	336	338	340
Haltestellen																				
Penzberg Roche West ab	**6.20**	**6.50**	**7.20**	**7.50**	**8.20**	**8.50**	**9.20**	**10.20**	**11.20**	**11.57**	**12.57**	**13.27**	**14.27**	**15.27**	**15.57**	**16.27**	**16.57**	**17.27**	**17.57**	**18.27**
Penzberg Roche Haupttor ↓	**6.22**	**6.52**	**7.22**	**7.52**	**8.22**	**8.52**	**9.22**	**10.22**	**11.22**	**11.59**	**12.59**	**13.29**	**14.29**	**15.29**	**15.59**	**16.29**	**16.59**	**17.29**	**17.59**	**18.29**
Penzberg Nonnenwaldstraße	6.25	6.55	7.25	7.55	8.25	8.55	9.25	10.25	11.25	12.02	13.02	13.32	14.32	15.32	16.02	16.32	17.02	17.32	18.02	18.32
Penzberg Henlestr./E-Center	6.26	6.56	7.26	7.56	8.26	8.56	9.26	10.26	11.26	12.03	13.03	13.33	14.33	15.33	16.03	16.33	17.03	17.33	18.03	18.33
Penzberg An der Freiheit	6.27	6.57	7.27	7.57	8.27	8.57	9.27	10.27	11.27	12.04	13.04	13.34	14.34	15.34	16.04	16.34	17.04	17.34	18.04	18.34
Penzberg Straße des 28. April 1945	6.28	6.58	7.28	7.58	8.28	8.58	9.28	10.28	11.28	12.05	13.05	13.35	14.35	15.35	16.05	16.35	17.05	17.35	18.05	18.35
Penzberg REWE	6.28	6.58	7.28	7.58	8.28	8.58	9.28	10.28	11.28	12.05	13.05	13.35	14.35	15.35	16.05	16.35	17.05	17.35	18.05	18.35
Penzberg Bgm.-Rummer-Straße	6.29	6.59	7.29	7.59	8.29	8.59	9.29	10.29	11.29	12.06	13.06	13.36	14.36	15.36	16.06	16.36	17.06	17.36	18.06	18.36
Penzberg Stadthalle	6.30	7.00	7.30	8.00	8.30	9.00	9.30	10.30	11.30	12.07	13.07	13.37	14.37	15.37	16.07	16.37	17.07	17.37	18.07	18.37
Penzberg Ludwig-März-Straße	6.31	7.01	7.31	8.01	8.31	9.01	9.31	10.31	11.31	12.08	13.08	13.38	14.38	15.38	16.08	16.38	17.08	17.38	18.08	18.38
Penzberg Zentrum ↓	◖ 6.32	◖ 7.02	◖ 7.32	◖ 8.02	◖ 8.32	◖ 9.02	◖ 9.32	◖ 10.32	◖ 11.32	◖ 12.09	◖ 13.09	◖ 13.39	◖ 14.39	◖ 15.39	◖ 16.09	◖ 16.39	◖ 17.09	◖ 17.39	◖ 18.09	◖ 18.39
Penzberg Bahnhof an	**6.35**	**7.05**	**7.35**	**8.05**	**8.35**	**9.05**	**9.35**	**10.35**	**11.35**	**12.12**	**13.12**	**13.42**	**14.42**	**15.42**	**16.12**	**16.42**	**17.12**	**17.42**	**18.12**	**18.42**
Anschlußhinweis																				
Zug nach Kochel ab	*6.51*	*7.22*	*7.53*		*8.51*		*9.52*	*10.52*		*12.22*	*13.33*	*13.52*	*14.52*	*15.52*	*16.22*	*16.52*		*17.52*		*18.52*

Erläuterungen :

◖ = hält nur zum Aussteigen

K O S T E N F R E I . I N D I V I D U E L L . M O B I L

peiting mobil

Als Pilotprojekt gefördert von

Bayerisches Staatsministerium für Wohnen, Bau und Verkehr

unterstützt von LEW

☎ 08861 599 599

Der Probebetrieb läuft von Juli 2022 bis Juni 2024. Nutzen Sie das Angebot!

Einfach anrufen und einsteigen. Mo.-Fr. 8.00 - 17.00 Uhr
Unsere Fahrerinnen und Fahrer holen Sie ab und bringen Sie dorthin, wo Sie innerhalb Peitings hin möchten. Probieren Sie es aus!

Sie werden bei Anruf immer direkt mit einem Fahrer oder einer Fahrerin verbunden.

Ein paar Regeln gilt es zu beachten:

- Für alle Menschen, die in Peiting leben, arbeiten oder einfach zu Besuch sind.
- Kinder unter 12 Jahren dürfen nur in Begleitung Erwachsener mitfahren.
- Rollatoren können im Kofferraum verstaut werden.
- Rollstuhlgerechte Beförderung ist leider nicht möglich. Nur mit Klapprollstuhl.
- Fahrten über die Gemeindegrenze hinaus sind nicht möglich.
- Tiere dürfen nur in Boxen oder in der Tasche (je nach Größe) transportiert werden.
- Der Zweck der Fahrt ist unerheblich, Sie können zum Einkaufen, zum Arzt, zum Rathaus oder einfach nur in ein Café oder zum Bahnhof fahren.
- Lassen Sie einfach mal Ihr Auto zuhause stehen und fahren Sie „PeiMo"

Peiting Ortsbereich

Das PeitingMOBIL fährt grundsätzlich im gesamten Ortsbereich Peiting, also auch in Riedschaften, Weilern und Ortsteilen. Insbesondere ist es für Bereiche vorgesehen, in denen kaum oder kein öffentlicher Nahverkehr vorhanden ist.

Herzogsägmühle verfügt über eng getaktete Busverbindungen, wird aber täglich um 09.30 und 13.30 Uhr an der Haltestelle „Verwaltung" angefahren.

Birkland wird zunächst auch über die Anrufbuchung bedient, da hier keine öffentliche Verbindung nach Peiting besteht.

Da das PeitingMOBIL erst gestartet ist, bitten wir um Nachsicht, wenn nicht gleich alles reibungslos verläuft. Ein kostenfreies Angebot von Markt Peiting.

Unser für Sie kostenfreies innerörtliches Beförderungskonzept

Stand: Juli 2022

©2022 Markt Peiting, Hauptplatz 2-4, 86971 Peiting; Fehler und Änderungen nach Drucklegung vorbehalten.

Und für alle anderen Fahrten sind die örtlichen TAXI-Unternehmen im Ammer-Lech-Land Ihre richtigen Partner!

Fahrten in andere Orte, Krankenfahrten, Flughafentransfer, Ausflugsfahrten, Fahrten außerhalb der Zeiten und vieles mehr ...

Etzel, Ptg. - Tel. 256975 | **Kuran, SOG - Tel. 7282** | **Wieland, SOG - Tel. 8898**

Siegmund, Ptg. - Tel. 693933 | **Eder, SOG - Tel. 7639**

9659 / 9824 Gesamtverkehr Schongau Bahnhof - Kreiskrankenhaus

DB RVO

Regionalverkehr Oberbayern GmbH, Niederlassung West, Betr. Weilheim, Tel.: (08 81) 92 47 70, www.rvo-bus.de
Stand: 17.11.2022

Fahrplan gültig ab 11. Dezember 2022
Am 24. und 31.12. Betrieb wie Samstag
An Sonn- und Feiertagen kein Betrieb. Am Buß- und Bettag Betrieb nach Ferienfahrplan.

	Montag - Freitag															Samstag		
Linie	9824	9659	9824	9824	9824	9824	9659	9659	9824	9824	9824	9824	9824	9659	9824	9824	9659	9824
Fahrtnummer	003	004	025	005	001	007	012	020	021	019	119	111	011	014	015	619	602	623
Haltestellen			S	S ♿	F ♿ 99	S ♿	♿	♿	S ♿	S ♿	F	F	S	F ♿	S120 ♿	♿	♿	♿
Anschlußhinweis																		
Zug aus Weilheim an					*7.20*	*7.20*	*8.52*	*9.52*	*11.52*	*12.52*	*12.52*	*14.52*	*14.52*	*16.52*	*16.52*		*9.52*	*11.52*
Schongau Bahnhof ab	**5.05**	**5.57**	**6.16**	**6.52**	**7.24**	**7.35**	**9.00**	**10.00**	**12.05**	**13.03**	**13.10**	**15.20**	**15.20**	**17.00**	**17.05**	**7.40**	**10.07**	**12.00**
Schongau Rathaus					**7.20**	**7.39**	**9.04**	**10.04**	**12.09**		**13.15**			**17.04**	**17.09**	**7.44**	**10.11**	**12.04**
Schongau Augsburger Str.	5.07		6.18			7.42	9.07	10.07	12.18	13.12	13.17	15.24	15.26	17.07	17.15	7.47	10.14	12.07
Schongau Europaplatz	5.08		6.19			7.43	9.08	10.08	12.19	13.13	13.18	15.25	15.27	17.08	17.16	7.48	10.15	12.08
Schongau Adalbert-Keis-Str.	5.09	5.59	6.20	6.54	7.27	7.44	9.09	10.09	12.20	13.14	13.19	15.26	15.28	17.09	17.17	7.49	10.16	12.09
Schongau Kreiskrankenhaus Abzw.	5.10	6.00	6.21	6.55	7.28	7.45			12.21	13.15		15.27	15.29					
Schongau Kreiskrankenhaus an							**9.11**	**10.11**			**13.21**			**17.11**	**17.18**	**7.51**	**10.18**	**12.11**

9659 / 9824 Gesamtverkehr Schongau Kreiskrankenhaus - Bahnhof

DB RVO

Regionalverkehr Oberbayern GmbH, Niederlassung West, Betr. Weilheim, Tel.: (08 81) 92 47 70, www.rvo-bus.de
Stand: 17.11.2022

Fahrplan gültig ab 11. Dezember 2022
Am 24. und 31.12. Betrieb wie Samstag
An Sonn- und Feiertagen kein Betrieb. Am Buß- und Bettag Betrieb nach Ferienfahrplan.

	Montag - Freitag															Samstag		
Linie	9824	9659	9659	9824	9659	9659	9824	9659	9824	9659	9659	9824	9824	9659	9824	9824	9824	9659
Fahrtnummer	004	013	015	006	017	019	008	005	002	007	009	014	016	011	024	618	620	601
Haltestellen		S	♿	S ♿			♿	♿	S ♿	S ♿				S ♿	S120	♿	♿	♿
Schongau Kreiskrankenhaus ab		**7.47**	**8.42**	**9.10**	**9.43**	**10.43**	**11.48**	**13.43**				**16.31**		**18.27**	**19.07**	**9.32**	**14.07**	**14.47**
Schongau Kreiskrankenhaus Abzw.	7.15	7.48	8.43	9.11	◖ 9.44	◖ 10.44	11.49	13.44	14.13	14.30	15.38	16.32	17.24	18.28	19.08	9.33	14.08	14.48
Schongau Adalbert-Keis-Str.	7.17	7.49	8.45	9.12	◖ 9.45	◖ 10.45	11.50	13.45	14.14	14.32	15.39	16.33	17.25	18.29	19.09	9.34	14.09	14.49
Schongau Europaplatz			8.46	9.12	◖ 9.46	◖ 10.46	11.50	13.45	14.15	14.33	15.39				19.09	9.34	14.09	
Schongau Augsburger Str.			8.47	9.13	◖ 9.47	◖ 10.47	11.51	13.46	14.16	14.34	15.40				19.10	9.35	14.10	
Schongau Rathaus an			**8.50**	**9.17**	◖ **9.50**	◖ **10.50**	**11.55**	**13.49**	◖ **14.19**	**14.37**	**15.43**				**19.14**			
Schongau Bahnhof an	◖ **7.20**	**7.52**	**8.54**	**9.21**	◖ **9.54**	◖ **10.54**	**11.59**	**13.53**	◖ **14.23**		**15.47**	**16.36**	**17.29**	**18.31**	**19.18**	**9.39**	**14.14**	**14.52**
Anschlußhinweis																		
Zug nach Weilheim ab	*7.30*	*8.06*	*9.06*		*10.06*	*11.06*	*12.06*	*14.06*			*16.06*	*17.06*				*10.06*		*15.06*

Erläuterungen :
S = Montag - Freitag an Schultagen
F = Montag - Freitag an schulfreien Tagen
S120= Montag - Donnerstag an Schultagen
♿ **= behindertengerechter Bus (soweit betrieblich möglich, ohne Gewähr)**
99 **=** fährt Haltestellen in anderer Reihenfolge an
◖ **=** hält nur zum Aussteigen

9820 Stadtbus Schongau ♿

Enzian Bustouristik GmbH & Co. KG, Storferwiesen 5, 86956 Schongau, Telefon (0 88 61) 25 45 200

Am 24./31.12. Verkehr wie an Samstagen. Sonn- und Feiertags kein Verkehr!
♿ Auf dieser Linie werden behindertengerechte Niederflurbusse eingesetzt (soweit betrieblich möglich)

	Montag - Freitag																	
Fahrtnummer	001	003	005	007	009	011	013	015	017	019	021	023	025	027	029	031	033	035
Haltestellen																		
Anschlußhinweis																		
Zug aus Weilheim an					*7.20*	*7.52*		*8.52*		*9.52*		*10.52*		*11.52*		*12.52*		*13.53*
Schongau Bahnhof ab			**6.27**		**7.25**	**7.58**		**8.58**		**9.58**		**10.58**		**11.58**		**12.58**		**13.58**
Schongau V-Markt						8.00		9.00		10.00		11.00		12.00		13.00		14.00
Schongau Europaplatz						8.02		9.02		10.02		11.02		12.02		13.02		14.02
Augsburger Str./Heimstättenstr.						8.03		9.03		10.03		11.03		12.03		13.03		14.03
Schongau Rathaus				**6.55**	**7.28**	**8.05**	**8.28**	**9.05**	**9.28**	**10.05**	**10.28**	**11.05**	**11.28**	**12.05**	**12.28**	**13.05**	**13.28**	**14.05**
Münztor (Bedarfshaltestelle)				6.56	7.29	8.06	8.29	9.06	9.29	10.06	10.29	11.06	11.29	12.06	12.29	13.06	13.29	14.06
Altenstadter Straße/Norma		6.05	6.30	6.57	7.30	8.07	8.30	9.07	9.30	10.07	10.30	11.07	11.30	12.07	12.30	13.07	13.30	14.07
Altenstadter Str./W.-Köhler-Str.		6.06	6.31	6.58	7.31	8.08	8.31	9.08	9.31	10.08	10.31	11.08	11.31	12.08	12.31	13.08	13.31	14.08
Altenstadter Str./Schönlinder Str.		6.07	6.32	6.59	7.32	8.09	8.32	9.09	9.32	10.09	10.32	11.09	11.32	12.09	12.32	13.09	13.32	14.09
Schongau Richard-Wagner-Ring	5.07	6.08	6.33	7.00	7.33	8.10	8.33	9.10	9.33	10.10	10.33	11.10	11.33	12.10	12.33	13.10	13.33	14.10
Beethovenstr./J.-S.-Bach-Str.	5.08	6.09	6.34	7.01	7.34	8.11	8.34	9.11	9.34	10.11	10.34	11.11	11.34	12.11	12.34	13.11	13.34	14.11
Beethovenstr./Gg.-Fr.-Händel-Str.	5.09	6.10	6.35	7.02	7.35	8.12	8.35	9.12	9.35	10.12	10.35	11.12	11.35	12.12	12.35	13.12	13.35	14.12
Pöllandtstraße/Fr.-Ebert-Straße	5.10	6.11	6.36	7.03	7.36	8.13	8.36	9.13	9.36	10.13	10.36	11.13	11.36	12.13	12.36	13.13	13.36	14.13
Oskar-von-Miller-Str.	5.11	6.12	6.37	7.04	7.37	8.14	8.37	9.14	9.37	10.14	10.37	11.14	11.37	12.14	12.37	13.14	13.37	14.14
Burggener Straße	5.12	6.13	6.38	7.05	7.38	8.15	8.38	9.15	9.38	10.15	10.38	11.15	11.38	12.15	12.38	13.15	13.38	14.15
Zugspitzstraße/Schnaidbergweg	5.13	6.16	6.41	7.08	7.41	8.18	8.41	9.18	9.41	10.18	10.41	11.18	11.41	12.18	12.41	13.18	13.41	14.18
Säulingstraße/Zugspitzstraße	5.14	6.17	6.42	7.09	7.42	8.19	8.42	9.19	9.42	10.19	10.42	11.19	11.42	12.19	12.42	13.19	13.42	14.19
Säulingstraße/Lerchenstraße	5.15	6.18	6.43	7.10	7.43	8.20	8.43	9.20	9.43	10.20	10.43	11.20	11.43	12.20	12.43	13.20	13.43	14.20
Martina-Hoerbiger-Straße	5.16	6.19	6.44	7.11	7.44	8.21	8.44	9.21	9.44	10.21	10.44	11.21	11.44	12.21	12.44	13.21	13.44	14.21
Im Forchet/Amselstraße	5.17	6.20	6.45	7.12	7.45	8.22	8.45	9.22	9.45	10.22	10.45	11.22	11.45	12.22	12.45	13.22	13.45	14.22
Marktoberdorfer Str./Colmarer Straße	5.18	6.21	6.46	7.13	7.46	8.23	8.46	9.23	9.46	10.23	10.46	11.23	11.46	12.23	12.46	13.23	13.46	14.23
Schongau Marktoberdorfer Str.	5.19		6.47	7.14	7.47	8.24	8.47	9.24	9.47	10.24	10.47	11.24	11.47	12.24	12.49	13.24	13.47	14.24
Schongau Spinne	5.20		6.48	7.15	7.48	8.25	8.48	9.25	9.48	10.25	10.48	11.25	11.48	12.25		13.25	13.48	14.25
Schongau Rathaus			**6.51**			**8.28**		**9.28**		**10.28**		**11.28**		**12.28**		**13.28**		**14.28**
Hermann-Ranz-Straße					7.50		8.50		9.50		10.50		11.50				13.50	
Schongau Bahnhof an	**5.23**	**6.25**		**7.18**	**7.52**		**8.52**		**9.52**		**10.52**		**11.52**		**12.52**		**13.52**	
Anschlußhinweis																		
Zug nach Weilheim ab	*5.28*	*6.33*		*7.30*	*8.06*		*9.06*		*10.06*		*11.06*		*12.06*		*13.09*		*14.06*	

9820 Stadtbus Schongau ♿

Enzian Bustouristik GmbH & Co. KG, Storferwiesen 5, 86956 Schongau, Telefon (0 88 61) 25 45 200

Am 24./31.12. Verkehr wie an Samstagen. Sonn- und Feiertags kein Verkehr!
♿ Auf dieser Linie werden behindertengerechte Niederflurbusse eingesetzt (soweit betrieblich möglich)

	Montag - Freitag										Samstag							
Fahrtnummer	037	039	041	043	045	047	049	051	053		015	017	019	021	023	025	027	029
Haltestellen																		
Anschlußhinweis																		
Zug aus Weilheim *an*		*14.52*		*15.52*		*16.52*		*17.52*			*8.52*		*9.52*		*10.52*		*11.52*	
Schongau Bahnhof ab		**14.58**		**15.58**		**16.58**		**17.58**			**8.58**		**9.58**		**10.58**		**11.58**	
Schongau V-Markt		15.00		16.00		17.00		18.00			9.00		10.00		11.00		12.00	
Schongau Europaplatz		15.02		16.02		17.02		18.02			9.02		10.02		11.02		12.02	
Augsburger Str./Heimstättenstr.		15.03		16.03		17.03		18.03			9.03		10.03		11.03		12.03	
Schongau Rathaus	**14.28**	**15.05**	**15.28**	**16.05**	**16.28**	**17.05**	**17.28**	**18.05**	**18.28**		**9.05**	**9.28**	**10.05**	**10.28**	**11.05**	**11.28**	**12.05**	**12.28**
Münztor (Bedarfshaltestelle)	14.29	15.06	15.29	16.06	16.29	17.06	17.29	18.06	18.29		9.06	9.29	10.06	10.29	11.06	11.29	12.06	12.29
Altenstadter Straße/Norma	14.30	15.07	15.30	16.07	16.30	17.07	17.30	18.07	18.30		9.07	9.30	10.07	10.30	11.07	11.30	12.07	12.30
Altenstadter Str./W.-Köhler-Str.	14.31	15.08	15.31	16.08	16.31	17.08	17.31	18.08	18.31		9.08	9.31	10.08	10.31	11.08	11.31	12.08	12.31
Altenstadter Str./Schönlinder Str.	14.32	15.09	15.32	16.09	16.32	17.09	17.32	18.09	18.32		9.09	9.32	10.09	10.32	11.09	11.32	12.09	12.32
Schongau Richard-Wagner-Ring	14.33	15.10	15.33	16.10	16.33	17.10	17.33	18.10	18.33		9.10	9.33	10.10	10.33	11.10	11.33	12.10	12.33
Beethovenstr./J.-S.-Bach-Str.	14.34	15.11	15.34	16.11	16.34	17.11	17.34	18.11	18.34		9.11	9.34	10.11	10.34	11.11	11.34	12.11	12.34
Beethovenstr./Gg.-Fr.-Händel-Str.	14.35	15.12	15.35	16.12	16.35	17.12	17.35	18.12	18.35		9.12	9.35	10.12	10.35	11.12	11.35	12.12	12.35
Pöllandtstraße/Fr.-Ebert-Straße	14.36	15.13	15.36	16.13	16.36	17.13	17.36	18.13	18.36		9.13	9.36	10.13	10.36	11.13	11.36	12.13	12.36
Oskar-von-Miller-Str.	14.37	15.14	15.37	16.14	16.37	17.14	17.37	18.14	18.37		9.14	9.37	10.14	10.37	11.14	11.37	12.14	12.37
Burggener Straße	14.38	15.15	15.38	16.15	16.38	17.15	17.38	18.15	18.38		9.15	9.38	10.15	10.38	11.15	11.38	12.15	12.38
Zugspitzstraße/Schnaidbergweg	14.41	15.18	15.41	16.18	16.41	17.18	17.41	18.18	18.41		9.18	9.41	10.18	10.41	11.18	11.41	12.18	12.41
Säulingstraße/Zugspitzstraße	14.42	15.19	15.42	16.19	16.42	17.19	17.42	18.19	18.42		9.19	9.42	10.19	10.42	11.19	11.42	12.19	12.42
Säulingstraße/Lerchenstraße	14.43	15.20	15.43	16.20	16.43	17.20	17.43	18.20	18.43		9.20	9.43	10.20	10.43	11.20	11.43	12.20	12.43
Martina-Hoerbiger-Straße	14.44	15.21	15.44	16.21	16.44	17.21	17.44	18.21	18.44		9.21	9.44	10.21	10.44	11.21	11.44	12.21	12.44
Im Forchet/Amselstraße	14.45	15.22	15.45	16.22	16.45	17.22	17.45	18.22	18.45		9.22	9.45	10.22	10.45	11.22	11.45	12.22	12.45
Marktoberdorfer Str./Colmarer Straße	14.46	15.23	15.46	16.23	16.46	17.23	17.46	18.23	18.46		9.23	9.46	10.23	10.46	11.23	11.46	12.23	12.46
Schongau Marktoberdorfer Str.	14.47	15.24	15.47	16.24	16.47	17.24	17.47	18.24	18.47		9.24	9.47	10.24	10.47	11.24	11.47	12.24	12.47
Schongau Spinne	14.48	15.25	15.48	16.25	16.48	17.25	17.48	18.25	18.48		9.25	9.48	10.25	10.48	11.25	11.48	12.25	12.48
Schongau Rathaus	|	**15.28**	|	**16.28**	|	**17.28**	|	**18.28**	|		**9.28**	|	**10.28**	|	**11.28**	|	**12.28**	|
Hermann-Ranz-Straße ↓	14.50		15.50		16.50		17.50		18.50			9.50		10.50		11.50		12.50
Schongau Bahnhof an	**14.52**		**15.52**		**16.52**		**17.52**		**18.52**			**9.52**		**10.52**		**11.52**		**12.52**
Anschlußhinweis																		
Zug nach Weilheim *ab*	*15.06*		*16.06*		*17.06*		*18.06*		*19.06*			*10.06*		*11.06*		*12.06*		*13.06*

373 ♿ Seeshaupt R - Münsing - Wolfratshausen S

Zone			Montag - Freitag													
	Verkehrshinweis			S												
SHP 5	Seeshaupt, Bahnhof						9.50		13.10				16.50	18.10		
SHP 5	- Schule						9.52		13.12				16.52	18.12		
SHP 5	- Bad Lido						9.55		13.15				16.55	18.15		
MUN 5	Sankt Heinrich						9.58		13.18				16.58	18.18		
MUN 5	Pischetsried, Badeplatz						9.59		13.19				16.59	18.19		
MUN 4/5	Ambach, Badeplatz						10.02		13.22				17.02	18.22		
MUN 4/5	- Süd						10.03		13.23				17.03	18.23		
MUN 4	Seeheim, Abzw.						10.07		13.27				17.07	18.27		
MUN 4/5	Ambach		6.12	6.32		8.12	10.09	11.32	13.29	13.49	14.09	15.49	17.09	18.29		19.16
MUN 4	Seeheim, Abzw.		6.14	6.34		8.14	10.11	11.34	13.31	13.51	14.11	15.51	17.11	18.31		19.18
MUN 4	Holzhausen (b.Ambach)		6.15	6.35		8.15	10.12	11.35	13.32	13.52	14.12	15.52	17.12	18.32		19.19
MUN 4	- Brunnenstraße 20		6.16	6.36		8.16	10.13	11.36	13.33	13.53	14.13	15.53	17.13	18.33		⟩
MUN 4	Attenkam		6.18	6.38		8.18	10.15	11.38	13.35	13.55	14.15	15.55	17.15	18.35		⟩
MUN 4	Degerndorf		6.21	6.41	6.55	8.21	10.18	11.41	13.38	13.58	14.18	15.58	17.18	18.38		⟩
MUN 3/4	Münsing, Am Kirchberg	an	6.25	6.45	6.59	8.25	10.22	11.45	13.42	14.02	14.22	16.02	17.22	18.42		19.24
								S								
	961 Münsing, Am Kirchberg	ab	*6.27*		*7.00*	*8.27*	*10.27*	*11.51*			*14.27*		*17.27*			*19.27*
	961 Starnberg Nord	an	*6.50*		*7.26*	*8.50*	*10.50*	*12.14*			*14.50*		*17.50*			*19.50*
				S												
	961 Ammerland	ab	*6.20*	*6.40*	*6.55*	*8.20*	*10.20*									
	961 Münsing, Am Kirchberg	an	*6.25*	*6.45*	*7.00*	*8.25*	*10.25*									
	961 Starnberg Nord	ab	*5.52*			*7.52*	*9.52*				*13.52*		*16.52*			*18.52*
	961 Münsing, Am Kirchberg	an	*6.14*			*8.14*	*10.14*				*14.14*		*17.14*			*19.14*
MUN 3/4	- Am Kirchberg	ab	6.25	6.47	7.05	8.27	10.25	11.45	13.44	14.02	14.22	16.02	17.22	18.42	19.05	19.25
MUN 3/4	- Gewerbegebiet		6.27	6.49	7.07	8.29	10.27	11.47	13.46	14.04	14.24	16.04	17.24	18.44	19.07	19.27
MUN 3/4	Bergkramerhof		⟩	⟩	⟩	8.32	⟩	11.50	⟩	14.07	14.27	16.07	17.27	18.47	⟩	19.29
WOR 3/4	Wolfratshausen, Badstraße		6.32	6.54	7.12	8.35	10.32	11.53	13.51	14.10	14.30	16.10	17.30	18.50	19.12	19.32
WOR 3/4	- Wettersteinstraße		6.34	6.56	7.14	8.37	10.34	11.55	13.53	14.12	14.32	16.12	17.32	18.52	19.14	19.34
WOR 3/4	Wolfratshausen S ♿		6.37	6.59	7.17	8.40	10.37	11.58	13.56	14.15	14.35	16.15	17.35	18.55	19.17	19.37
	SEV *Wolfratshausen*	ab	*6.44*	*7.04*	*7.24*	*8.44*	*10.44*	*12.04*	*14.04*	*14.24*	*14.44*	*16.24*	*17.44*	*19.04*	*19.24*	*19.44*
	SEV *Marienplatz*	an	*7.31*	*7.51*	*8.11*	*9.31*	*11.31*	*12.51*	*14.51*	*15.11*	*15.31*	*17.11*	*18.31*	*19.51*	*20.11*	*20.31*

Zone			Samstag				
SHP 5	Seeshaupt, Bahnhof			9.39		15.16	18.23
SHP 5	- Schule			9.41		15.18	18.25
SHP 5	- Bad Lido			9.44		15.21	18.28
MUN 5	Sankt Heinrich			9.47		15.24	18.31
MUN 5	Pischetsried, Badeplatz			9.48		15.25	18.32
MUN 4/5	Ambach, Badeplatz			9.51		15.28	18.35
MUN 4/5	- Süd			9.52		15.29	18.36
MUN 4/5	Ambach		8.13	⟩	11.33	⟩	⟩
MUN 4	Seeheim, Abzw.		8.15	⟩	11.35	⟩	⟩
MUN 4	Holzhausen (b.Ambach)		8.16	9.56	11.36	15.33	18.40
MUN 4	- Brunnenstraße 20		8.17	9.57	11.37	15.34	⟩
MUN 4	Attenkam		8.19	9.59	11.39	15.36	⟩
MUN 4	Degerndorf		8.22	10.02	11.42	15.39	⟩
MUN 3/4	Münsing, Am Kirchberg	an	8.26	10.06	11.46	15.43	18.45
	961 Münsing, Am Kirchberg	ab	*8.27*	*10.27*			
	961 Starnberg Nord	an	*8.50*	*10.50*			
	961 Ammerland	ab	*8.20*				
	961 Münsing, Am Kirchberg	an	*8.25*				
	961 Starnberg Nord	ab	*7.52*				
	961 Münsing, Am Kirchberg	an	*8.14*				
MUN 3/4	- Am Kirchberg	ab	8.26	10.06	11.46	15.46	18.47
MUN 3/4	- Gewerbegebiet		8.28	10.08	11.48	15.48	18.49
MUN 3/4	Bergkramerhof		8.30	10.10	11.50	15.50	⟩
WOR 3/4	Wolfratshausen, Badstraße		8.33	10.13	11.53	15.53	18.54
WOR 3/4	- Wettersteinstraße		8.35	10.15	11.55	15.55	18.56
WOR 3/4	Wolfratshausen S ♿		8.38	10.18	11.58	15.58	18.59
	SEV *Wolfratshausen*	ab	*8.44*	*10.24*	*12.04*	*16.04*	*19.04*
	SEV *Marienplatz*	an	*9.31*	*11.11*	*12.51*	*16.51*	*19.51*

S = an Schultagen, nicht 26.12.22 - 06.01.23; 20.02. - 24.02.23; 03.04. - 14.04.23; 29.05. - 09.06.23; 31.07. - 11.09.23; 30.10. - 03.11.23; 22.11.23 S = nur an Schultagen

Busfahrten innerhalb einer Gemeinde gelten als Kurzstrecke: SHP = Seeshaupt, MUN = Münsing, WOR = Wolfratshausen

Sonn- und Feiertag kein Betrieb. Am 24.12 und 31.12 Betrieb wie Samstag

Fahrplan als PDF zum Download

Gültig ab 11. Dezember 2022
Änderungen vorbehalten | mvv-muenchen.de

Münchner VerkehrsVerbund
DB BAHN Oberbayernbus
Regionalverkehr Obb.
Tel. 08171/482690

373 ♿ Wolfratshausen Ⓢ - Münsing - Seeshaupt Ⓡ

Zone			Montag - Freitag												
Verkehrshinweis				S											
	ST Marienplatz	ab		5.50	6.50	8.10	10.10	11.30		12.50	14.30			16.30	17.50
	ST Wolfratshausen	an		6.34	7.34	8.54	10.54	12.14		13.34	15.14			17.14	18.34
WOR 3/4	Wolfratshausen Ⓢ ♿		5.56	6.39	7.41	9.02	11.02	12.22	13.07	13.38	15.22		16.05	17.22	18.42
WOR 3/4	Wolfratshausen, Am Wasen		⟩	6.41	7.43	9.04	11.04	12.24	13.09	13.40	15.24		16.07	17.24	18.44
WOR 3/4	- Badstraße		5.58	6.43	7.45	9.06	11.06	12.26	13.11	13.42	15.26		16.09	17.26	18.46
MUN 3/4	Bergkramerhof		⟩	⟩	7.47	9.08	11.08	12.28	13.13	13.44	15.28		16.11	17.28	18.48
MUN 3/4	Münsing, Gewerbegebiet		6.00	6.45	7.48	9.09	11.09	12.29	13.14	13.45	15.29		16.12	17.29	18.49
MUN 3/4	- Gh. Neuwirt		6.01	6.46	7.49	9.10	11.10	12.30	13.15	13.46	15.30		16.13	17.30	18.50
MUN 3/4	- Am Kirchberg	an	6.03	6.48	7.51	9.12	11.12	12.32	13.17	13.48	15.32		16.15	17.32	18.52
								S		S				S	
	961 Münsing, Am Kirchberg	ab	6.14		8.14		11.14	12.36	13.17	13.50			16.17	17.33	
	961 Ammerland	an	6.20		8.20		11.20	12.42	13.23	13.56			16.23	17.39	
	961 Münsing, Am Kirchberg	ab		7.00		9.27	11.27								
	961 Starnberg Nord	an		7.26		9.50	11.50								
								S				S			
	961 Starnberg Nord	ab				8.52	10.52	12.14	12.52		14.52	15.02	15.52		
	961 Münsing, Am Kirchberg	an				9.14	11.14	12.36	13.14		15.14	15.24	16.14		
MUN 3/4	- Am Kirchberg	ab	6.04	6.48	7.52	9.16	11.16	12.36	13.20	13.50	15.32		16.17	17.36	18.54
MUN 4	Degerndorf		⟩	6.52	⟩	9.20	11.20	12.40	13.24	13.54	15.36		16.21	17.40	18.58
MUN 4	Attenkam		⟩		⟩	9.23	11.23	12.43	13.27	13.57	15.39		16.24	17.43	19.01
MUN 4	Holzhausen(Amb), Brunnenstr.20		⟩		⟩	9.25	11.25	12.45	13.29	13.59	15.41		16.26	17.45	19.03
MUN 4	- Holzhausen		6.08		7.56	9.26	11.26	12.46	13.30	14.00	15.42		16.27	17.46	19.04
MUN 4	Seeheim, Abzw.		6.10		7.58	9.28	11.28	12.48	13.32	14.02	15.44		16.29	17.48	19.06
MUN 4/5	Ambach		6.12		8.00	9.30	11.30	12.50	13.34	14.04	15.46		16.31	17.50	19.08
MUN 4	Seeheim, Abzw.					9.32		12.52					16.33	17.52	
MUN 4/5	Ambach Süd					9.36		12.56					16.37	17.56	
MUN 4/5	- Badeplatz					9.37		12.57					16.38	17.57	
MUN 5	Pischetsried, Badeplatz					9.39		12.59					16.40	17.59	
MUN 5	Sankt Heinrich					9.41		13.01					16.42	18.01	
SHP 5	Seeshaupt, Bad Lido					9.43		13.03					16.44	18.03	
SHP 5	- Schule					9.45		13.05					16.46	18.05	
SHP 5	- Bahnhof					9.47		13.07					16.48	18.07	

Zone			Samstag				
	ST Marienplatz	ab	6.50	8.10	10.10	12.30	16.30
	ST Wolfratshausen	an	7.34	8.54	10.54	13.14	17.14
WOR 3/4	Wolfratshausen Ⓢ ♿		7.42	9.02	11.02	13.22	17.22
WOR 3/4	Wolfratshausen, Am Wasen		7.44	9.04	11.04	13.24	17.24
WOR 3/4	- Badstraße		7.46	9.06	11.06	13.26	17.26
MUN 3/4	Bergkramerhof		7.48	9.08	11.08	13.28	17.28
MUN 3/4	Münsing, Gewerbegebiet		7.49	9.09	11.09	13.29	17.29
MUN 3/4	- Gh. Neuwirt		7.50	9.10	11.10	13.30	17.30
MUN 3/4	- Am Kirchberg	an	7.52	9.12	11.12	13.32	17.32
	961 Münsing, Am Kirchberg	ab		9.27	11.27		
	961 Starnberg Nord	an		9.50	11.50		
	961 Starnberg Nord	ab		8.52	10.52	12.52	16.52
	961 Münsing, Am Kirchberg	an		9.14	11.14	13.14	17.14
MUN 3/4	- Am Kirchberg	ab	7.53	9.15	11.16	13.33	17.33
MUN 4	Degerndorf		⟩	⟩	11.20	13.37	17.37
MUN 4	Attenkam		⟩	⟩	11.23	13.40	17.40
MUN 4	Holzhausen(Amb), Brunnenstr.20		⟩	⟩	11.25	13.42	17.42
MUN 4	- Holzhausen		7.57	9.19	11.26	13.44	17.44
MUN 4	Seeheim, Abzw.		7.59	⟩	11.28	⟩	⟩
MUN 4/5	Ambach		8.01	⟩	11.30	⟩	⟩
MUN 4/5	Ambach Süd			9.22		13.47	17.47
MUN 4/5	- Badeplatz			9.23		13.48	17.48
MUN 5	Pischetsried, Badeplatz			9.25		13.50	17.50
MUN 5	Sankt Heinrich			9.27		13.52	17.52
SHP 5	Seeshaupt, Bad Lido			9.29		13.54	17.54
SHP 5	- Schule			9.31		13.56	17.56
SHP 5	- Bahnhof			9.33		13.58	17.58

S = an Schultagen, nicht 26.12.22 - 06.01.23; 20.02. - 24.02.23; 03.04. - 14.04.23; 29.05. - 09.06.23; 31.07. - 11.09.23; 30.10. - 03.11.23; 22.11.23 S = nur an Schultagen

Busfahrten innerhalb einer Gemeinde gelten als Kurzstrecke: WOR = Wolfratshausen, MUN = Münsing, SHP = Seeshaupt

Sonn- und Feiertag kein Betrieb. Am 24.12 und 31.12 Betrieb wie Samstag

Fahrplan als PDF zum Download

Gültig ab 11. Dezember 2022
Änderungen vorbehalten | mvv-muenchen.de

Münchner VerkehrsVerbund
DB BAHN Oberbayernbus
Regionalverkehr Obb.
Tel. 08171/482690

374 ♿ Penzberg Ⓡ - Beuerberg - Königsdorf - Wolfratshausen Ⓢ

Zone		Verkehrshinweis	Montag - Freitag								
							S	F			
PZB	6	Penzberg, Bahnhof	5.49		9.49	11.49	13.05	13.07	15.44		18.44
PZB	6	- Zentrum	5.51		9.51	11.51	13.07	13.09	15.46		18.46
PZB	6	- Karlstraße	⟩		⟩	⟩	13.09	⟩	⟩		⟩
PZB	6	- Krankenhaus	⟩		⟩	⟩	13.10	⟩	⟩		⟩
PZB	6	- Kreisel/Grube	5.53		9.53	11.53	13.11	13.11	15.48		18.48
PZB	6	- Roche Haupttor	⟩		⟩	⟩	⟩	⟩	15.52		18.52
PZB	6	- Berghalde	5.54		9.54	11.54	13.12	13.12	⟩		⟩
PZB	6	- Reindl	5.55		9.55	11.55	13.13	13.13	15.55		18.55
PZB	6	- Kindergarten	5.56		9.56	11.56	13.14	13.14	15.56		18.56
PZB	6	- Auf der Etz	5.57		9.57	11.57	13.15	13.15	15.57		18.57
PZB	6	- Maxkron	5.58		9.58	11.58	13.16	13.16	15.58		18.58
PZB	6	- Kurfürst-Max-Siedlung	6.00		10.00	12.00	13.18	13.18	16.00		19.00
PZB	6	Nantesbuch	6.01		10.01	12.01	13.19	13.19	16.01		19.01
EUR	5/6	Schwaig, Abzw.	6.02	**alle**	10.02	12.02	13.20	13.20	16.02	**alle**	19.02
EUR	5	Quarzbichl	6.03	**60**	10.03	12.03	13.21	13.21	16.03	**60**	19.03
EUR	5	Bierbichl	6.05	**Min**	10.05	12.05	13.23	13.23	16.05	**Min**	19.05
EUR	4/5	Beuerberg, Bahnhofstraße	6.08		10.08	12.08	13.26	13.26	16.08		19.08
EUR	4/5	Hofstätt/Sterz	6.11		10.11	12.11	13.29	13.29	16.11		19.11
KOD	5	Königsdorf, Sportplatz	6.14		10.14	12.14	13.32	13.32	16.14		19.14
KOD	5	Wiesen, Ort	6.16		10.16	12.16	13.34	13.34	16.16		19.16
KOD	5	- Bibisee	6.17		10.17	12.17	13.35	13.35	16.17		19.17
GRR	4/5	Geretsried, Stein B11	6.19		10.19	12.19	13.37	13.37	16.19		19.19
GRR	4/5	- St. Nikolaus	6.21		10.21	12.21	13.39	13.39	16.21		19.21
GRR	4/5	- Rathaus B11 ⓚ	6.23		10.23	12.23	13.41	13.41	16.23		19.23
GRR	4	Buchberg	6.26		10.26	12.26	13.44	13.44	16.26		19.26
WOR	3/4	Wolfratshausen, Waldram ⓚ	6.27		10.27	12.27	13.45	13.45	16.27		19.27
WOR	3/4	- Farchet B11	6.29		10.29	12.29	13.47	13.47	16.29		19.29
WOR	3/4	- Am Wasen	6.31		10.31	12.31	13.49	13.49	16.31		19.31
WOR	3/4	Wolfratshausen Ⓢ ⓚ	6.34		10.34	12.34	13.52	13.52	16.34		19.34
		S7 *Wolfratshausen* *ab*	*6.44*		*10.44*	*12.44*	*14.04*	*14.04*	*16.44*		*19.44*
		S7 *Marienplatz* *an*	*7.31*		*11.31*	*13.31*	*14.51*	*14.51*	*17.31*		*20.31*

S = nur an Schultagen F = nur an schulfreien Tagen

Busfahrten innerhalb einer Gemeinde gelten als Kurzstrecke: PZB = Penzberg, EUR = Eurasburg, KOD = Königsdorf, GRR = Geretsried, WOR = Wolfratshausen

Samstag, Sonn- und Feiertag sowie am 24.12 und 31.12 kein Betrieb.

Fahrplan als PDF zum Download

Gültig ab 11. Dezember 2022
Änderungen vorbehalten | mvv-muenchen.de

Münchner VerkehrsVerbund
DB BAHN Oberbayernbus
Regionalverkehr Obb.
Tel. 08171/482690

374 ♿ Wolfratshausen Ⓢ - Königsdorf - Beuerberg - Penzberg Ⓡ

Zone			Montag - Freitag								
WOR	3/4	Wolfratshausen Ⓢ Ⓑ	5.45	6.45	7.45	8.45	10.05	12.05	14.45		18.45
WOR	3/4	Wolfratshausen, Am Wasen	5.47	6.47	7.47	8.47	10.07	12.07	14.47		18.47
WOR	3/4	- Farchet B11	5.49	6.49	7.49	8.49	10.09	12.09	14.49		18.49
WOR	3/4	- Waldram Ⓑ	5.51	6.51	7.51	8.51	10.11	12.11	14.51		18.51
GRR	4	Buchberg	5.53	6.53	7.53	8.53	10.13	12.13	14.53		18.53
GRR	4/5	Geretsried, Rathaus B11 Ⓑ	5.56	6.56	7.56	8.56	10.16	12.16	14.56		18.56
GRR	4/5	- St. Nikolaus	5.58	6.58	7.58	8.58	10.18	12.18	14.58		18.58
GRR	4/5	- Stein B11	6.00	7.00	8.00	9.00	10.20	12.20	15.00		19.00
KOD	5	Wiesen, Bibisee	6.02	7.02	8.02	9.02	10.22	12.22	15.02		19.02
KOD	5	- Ort	6.03	7.03	8.03	9.03	10.23	12.23	15.03		19.03
KOD	5	Königsdorf, Sportplatz	6.06	7.06	8.06	9.06	10.26	12.26	15.06		19.06
EUR	4/5	Hofstätt/Sterz	6.11	7.11	8.11	9.11	10.31	12.31	15.11		19.11
EUR	4/5	Beuerberg, Bahnhofstraße	6.13	7.13	8.13	9.13	10.33	12.33	15.13	alle	19.13
EUR	5	Bierbichl	6.15	7.15	8.15	9.15	10.35	12.35	15.15	60	19.15
EUR	5	Quarzbichl	6.17	7.17	8.17	9.17	10.37	12.37	15.17	Min	19.17
EUR	5/6	Schwaig, Abzw.	6.18	7.18	8.18	9.18	10.38	12.38	15.18		19.18
PZB	6	Nantesbuch	6.19	7.19	8.19	9.19	10.39	12.39	15.19		19.19
PZB	6	Penzberg, Kurf.-Max-Siedlung	6.21	7.21	8.21	9.21	10.41	12.41	15.21		19.21
PZB	6	- Maxkron	6.22	7.22	8.22	9.22	10.42	12.42	15.22		19.22
PZB	6	- Auf der Etz	6.23	7.23	8.23	9.23	10.43	12.43	15.23		19.23
PZB	6	- Kindergarten	6.24	7.24	8.24	9.24	10.44	12.44	15.24		19.24
PZB	6	- Reindl	6.25	7.25	8.25	9.25	10.45	12.45	15.25		19.25
PZB	6	- Roche Haupttor	6.28	7.28	8.28	⟩	⟩	⟩	⟩		⟩
PZB	6	- Berghalde	⟩	⟩	⟩	9.26	10.46	12.46	15.26		19.26
PZB	6	- Kreisel/Grube	6.32	7.32	8.32	9.27	10.47	12.47	15.27		19.27
PZB	6	- Philippstraße	6.35	7.35	8.35	9.30	10.50	12.50	15.30		19.30
PZB	6	- Bahnhof	6.37	7.37	8.37	9.32	10.52	12.52	15.32		19.32

Busfahrten innerhalb einer Gemeinde gelten als Kurzstrecke: WOR = Wolfratshausen, GRR = Geretsried, KOD = Königsdorf, EUR = Eurasburg, PZB = Penzberg

Samstag, Sonn- und Feiertag sowie am 24.12 und 31.12 kein Betrieb.

Fahrplan als PDF zum Download

Gültig ab 11. Dezember 2022
Änderungen vorbehalten | mvv-muenchen.de

Münchner VerkehrsVerbund
DB BAHN Oberbayernbus
Regionalverkehr Obb.
Tel. 08171/482690

95 Weilheim - Raisting - Dießen - Utting - Eching

DB RVO

Regionalverkehr Oberbayern GmbH, Niederlassung Werdenfels, Weilheim, Tel.: (08 81) 92 47 70, www.dbregiobus-bayern.de
Willy Schnappinger Verkehrsunternehmen GmbH, Utting am Ammersee, Tel.: (0 88 06) 70 95, www.schnappinger-reisen.de

An Sonn- und Feiertagen kein Betrieb. Am Buß- und Bettag Betrieb nach Ferienfahrplan.

	Montag - Freitag außer Feiertag														Samstag außer Ftg		
Fahrtnummer	019	102	106	108	110	112	003	116	114	001	118	122	124		104	601	120
Haltestellen	S ♿ 99	S	S	S	S	S	F ♿	F	S	S	F	S	S			♿	
Unternehmer	RVO	SNAP	SNAP	SNAP	SNAP	SNAP	RVO	SNAP	SNAP	SNAP	SNAP	SNAP	SNAP		SNAP	RVO	SNAP
Weilheim Mittel-/Förderschule ab										13.12							
Anschlußhinweis																	
Zug aus Garmisch-Partenk. an			*8.11*				*11.47*			*13.07*							
Zug aus München an			*8.10*	*9.10*			*11.39*			*13.10*						*13.10*	
Weilheim Bahnhof C ab			**8.20**	**9.20**			**11.55**			**13.17**						**13.35**	
Weilheim Kreisverkehr Töllern			8.22	9.22			11.57									13.37	
Ludwig-Thoma-Str./Einkaufspark			8.23	9.23			11.58									13.38	
Unterhausen Martin-Raith-Str.			8.24	9.24			◖11.59			13.20						13.39	
Unterhausen Dorfstraße			8.25	9.25			◖12.00			13.21						13.40	
Wielenbach Weilheimer Str.			8.27	9.27			◖12.02			13.23						13.42	
Wielenbach Rathaus			8.28	9.28			◖12.03			13.24						13.43	
Wielenbach Schule	7.06		8.29	9.29			◖12.04			13.25						13.44	
Wielenbach Abzw. Hardtsiedlung			8.30	9.30			◖12.05			13.26						13.45	
Wilzhofen Bahnhofstraße			8.31	9.31			◖12.06			13.27						13.46	
Wilzhofen Ortsmitte			**8.32**	**9.32**			**◖12.07**			**13.28**						**13.47**	
Wilzhofen Am Spatzenberg			8.33	9.33			◖12.08			Ⓣ13.29						13.48	
Pähl Abzw. Hirschberg			8.35	9.35			◖12.10			13.31						13.50	
Pähl Gewerbegebiet	7.11		8.36	9.36			◖12.11			13.32						13.51	
Pähl Sternstraße	7.12									13.33							
Pähl Schule	7.13									13.34							
Pähl Gasthof Post	**7.14**		**8.37**	**9.37**			**◖12.12**			**13.35**						**13.52**	
Pähl Turnhalle	7.15									13.36							
Eichhof										13.37							
Fischen Süd										13.38							
Vorderfischen Dorfladen	7.17									◖13.39							
Mitterfischen	7.18									◖13.40							
Aidenried										◖13.43							
Vorderfischen Feuerwehrhaus	7.19																
Pähl Oberer Ammerhof			8.38	9.38			◖12.13									13.53	
Pähl Unterer Ammerhof			8.39	9.39			◖12.14									13.54	
Raisting Sportplatz			8.41	9.41			◖12.16									13.56	
Raisting Kirche			8.42	9.42			◖12.17									13.57	
Dießen Rathaus			8.46	9.46			◖12.21									14.01	
Dießen Bahnhofstraße			8.47	9.47			◖12.22									14.02	
Dießen Bahnhof			**8.48**	**9.48**			**◖12.23**	**12.28**			**14.30**					**14.03**	**14.30**
Dießen Carl-Orff-Schule		8.05			11.24	12.24			13.10			15.33					
Dießen Klosterhof	7.37	8.07			11.26	12.26			13.12			15.35	16.10				
St. Alban Ammerseegymnasium	**7.29**	**8.12**	**8.56**	**9.56**	**11.31**	**12.31**		**12.31**	**13.17**		**14.33**	**15.40**	**16.15**		**8.45**		**14.33**
Bierdorf		8.14	8.58	9.58	11.33	12.33		12.33	13.19		14.34	15.42	16.16		8.47		14.34
Riederau Genesungsheim		8.15	8.59	9.59	11.34	12.34		12.34	13.20		14.35	15.43	16.17		8.48		14.35
Riederau Rathaus		8.16	9.00	10.00	11.35	12.35		12.35	13.21		14.36	15.44	16.18		8.49		14.36
Rieden (Lkr. LL)		8.17	9.01	10.01	11.36	12.36		12.36	13.22		14.37	15.45	16.19		8.50		14.37
Utting Holzhausen		8.20	9.04	10.04	11.39	12.39		12.39	13.25		14.38	15.48	16.20		8.53		14.38
Utting Schönbachstraße		8.21	9.05	10.05	11.40	12.40		12.40	13.26		14.39	15.50	16.21		8.54		14.39
Utting Dyckerhoffstraße		8.22	9.06	10.06	11.41	12.41		12.41	13.27		14.40	15.51	16.22		8.55		14.40
Utting Holzhauser Straße		8.23	9.07	10.07	11.42	12.42		12.42	13.28		14.41	15.52	16.23		8.56		14.41
Utting Mühlbachbrücke		8.24	9.08	10.08	11.43	12.43		12.43			14.42	15.53	16.24		8.57		14.42
Utting Schneiderwirt		**8.25**	**9.09**	**10.09**	**11.44**	**12.44**		**12.44**	**13.30**		**14.43**	**15.54**	**16.25**		**9.00**		**14.43**
Schondorf Uttinger Straße		◖8.28	◖9.12	◖10.12	◖11.47	◖12.47		◖12.47	◖13.33		◖14.46	◖15.57	◖16.28		◖9.03		◖14.46
Schondorf Rathaus		◖8.30	◖9.14	◖10.14	◖11.49	◖12.49		◖12.49	◖13.35		◖14.48	◖15.59	◖16.30		◖9.05		◖14.48
Greifenberg Bad		◖8.35	◖9.19	◖10.19	◖11.54	◖12.54		◖12.54	◖13.40			◖16.04	◖16.35		◖9.10		
Greifenberg Rathaus		◖8.36	◖9.20	◖10.20	◖11.55	◖12.55		◖12.55	◖13.41			◖16.05	◖16.36		◖9.11		
Eching Kreisverkehr ↓		◖8.38	◖9.22	◖10.22	◖11.57	◖12.57		◖12.57	◖13.43		◖14.49	◖16.07	◖16.38		◖9.13		◖14.49
Eching Rathaus an		**◖8.40**	**◖9.24**	**◖10.24**	**◖11.59**	**◖12.59**		**◖12.59**	**◖13.45**		**◖14.51**				**◖9.15**		**◖14.51**

Erläuterungen :
S = Montag - Freitag an Schultagen
F = Montag - Freitag an schulfreien Tagen
♿ = behindertengerechter Bus (soweit betrieblich möglich, ohne Gewähr)
Ⓣ = Anschluss aus Tutzing
◖ = hält nur zum Aussteigen
99 = fährt Haltestellen in anderer Reihenfolge an

95 (Eching -) Utting - Dießen - Raisting - Weilheim

DB RVO

Regionalverkehr Oberbayern GmbH, Niederlassung Werdenfels, Weilheim, Tel.: (08 81) 92 47 70, www.dbregiobus-bayern.de
Willy Schnappinger Verkehrsunternehmen GmbH, Utting am Ammersee, Tel.: (0 88 06) 70 95, www.schnappinger-reisen.de

An Sonn- und Feiertagen kein Betrieb. Am Buß- und Bettag Betrieb nach Ferienfahrplan.

		Montag - Freitag außer Feiertag															Samstag außer Ftg		
Fahrtnummer		050	002	101	103	109	105	107	016	018	111	117	113	121	115		602	119	
Haltestellen		S	F ♿	S	S	F	S	S	N ♿	S4 ♿	S	F	N	S	S4		♿		
Unternehmer		SNAP	RVO	SNAP	SNAP	SNAP	SNAP	SNAP	RVO	RVO	SNAP	SNAP	SNAP	SNAP	SNAP		RVO	SNAP	
Eching Rathaus	ab			**7.13**															
Eching Kreisverkehr				7.15															
Greifenberg Rathaus				7.19															
Greifenberg Bad				7.20															
Schondorf Rathaus				7.22															
Schondorf Uttinger Straße				7.24															
Utting Schneiderwirt		**5.50**		**7.28**	**10.41**	**11.41**	**11.41**	**12.41**			**14.41**	**15.17**	**15.28**	**15.41**	**16.28**			**15.17**	
Utting Mühlbachbrücke				7.29	10.42	11.42	11.42	12.42			14.42	15.18		15.42				15.18	
Utting Holzhauser Straße				7.35	10.48	11.48	11.48	12.48			14.48	15.19		15.48				15.19	
Utting Dyckerhoffstraße				7.36	10.49	11.49	11.49	12.49			14.49	15.20		15.49				15.20	
Utting Schönbachstraße				7.37	10.50	11.50	11.50	12.50			14.50	15.21		15.50				15.21	
Utting Holzhausen				7.38	10.51	11.51	11.51	12.51			14.51	15.22		15.51				15.22	
Rieden (Lkr. LL)		5.53		7.39	10.52	11.52	11.52	12.52			14.52	15.23	15.31	15.52	16.31			15.23	
Riederau Rathaus		5.55		7.42	10.55	11.55	11.55	12.55			14.55	15.26	15.33	15.55	16.33			15.26	
Riederau Genesungsheim		5.56		7.43								15.27	15.34		16.34			15.27	
Bierdorf		5.57		7.44	10.57	11.57	11.57	12.57			14.57	15.28	15.35	15.57	16.35			15.28	
St. Alban Ammerseegymnasium		**5.58**		**7.45**	**10.58**	**11.58**	**11.58**	**12.58**	**13.10**	**13.18**	**14.58**	**15.29**	**15.36**	**15.58**	**16.36**			**15.29**	
Dießen Carl-Orff-Schule				7.49	11.02		12.02	13.02			15.02			16.02					
Dießen Klosterhof				7.51	11.04		12.04	13.04	13.17	13.25	15.04			16.04					
Dießen Bahnhof		**6.01**	**7.38**			**12.02**						**15.32**	**15.39**		**16.39**		**9.05**	**15.32**	
Dießen Bahnhofstraße		6.02	7.39										15.40		16.40		9.06		
Dießen Rathaus		6.03	7.40										15.41		16.41		9.07		
Vorderfischen Dorfladen									◖ 13.27	◖ 13.35									
Mitterfischen									◖ 13.28	◖ 13.36									
Aidenried									◖ 13.31	◖ 13.39									
Vorderfischen Feuerwehrhaus									13.34	13.42									
Raisting Kirche		**6.08**	**7.44**										**15.45**		**16.45**		**9.11**		
Raisting Sportplatz		6.09	7.45										15.46		16.46		9.12		
Pähl Unterer Ammerhof		6.11	7.47										15.48		16.48		9.14		
Pähl Oberer Ammerhof		6.12	7.48										15.49		16.49		9.15		
Pähl Turnhalle									13.38	13.46									
Pähl Gasthof Post		**6.14**							**13.39**	**13.47**							**9.16**		
Pähl Schule									13.40	13.48									
Pähl Sternstraße									13.41	13.49									
Pähl Gewerbegebiet		6.15							13.43	13.51							9.17		
Pähl Abzw. Hirschberg		6.16							13.44	13.52							9.18		
Wilzhofen Am Spatzenberg		6.18															9.20		
Wilzhofen Ortsmitte		**6.19**															**9.21**		
Wilzhofen Bahnhofstraße		6.20															9.22		
Wielenbach Abzw. Hardtsiedlung		6.21															9.23		
Wielenbach Schule		6.22	7.53						13.48	13.56			15.54		16.54		9.24		
Wielenbach Rathaus		6.23	7.54										15.55		16.55		9.25		
Wielenbach Weilheimer Str.		6.24	7.55						◖ 13.49	◖ 13.57			15.56		16.56		9.26		
Unterhausen Dorfstraße		6.26	◖ 7.57										15.58		16.58		9.28		
Unterhausen Martin-Raith-Str.		6.26	◖ 7.58										15.59		16.59		9.29		
Ludwig-Thoma-Str./Einkaufspark		6.27	◖ 7.59						◖ 13.52	◖ 14.00			16.00		17.00		9.30		
Weilheim Kreisverkehr Töllern	↓	6.28	◖ 8.00						◖ 13.53	◖ 14.01			16.01		17.01		9.31		
Weilheim Bahnhof	an	**6.30**	◖ **8.02**						◖ **13.55**	◖ **14.03**			**16.03**		**17.03**		**9.33**		
Anschlußhinweis																			
Zug nach München	*ab*	*6.46*	*8.12*						*14.18*	*14.18*			*16.12*		*17.18*		*9.49*		
Zug nach Garmisch-Partenk.	*ab*		*8.12*						*14.12*	*14.12*			*16.12*		*17.12*		*9.48*		

Erläuterungen :
S = Montag - Freitag an Schultagen
F = Montag - Freitag an schulfreien Tagen
N = Montag - Donnerstag an Schultagen
S4 = Freitag an Schultagen
♿ = behindertengerechter Bus (soweit betrieblich möglich, ohne Gewähr)
◖ = hält nur zum Aussteigen

9591 Bad Tölz - Bad Heilbrunn - Penzberg

DB RVO

Regionalverkehr Oberbayern GmbH, Niederlassung Oberland, Tegernsee, Tel.: (0 80 22) 18 75 00, www.dbregiobus-bayern.de

Fahrplan gültig ab 11. Dezember 2022
Weitere Fahrten Bad Tölz - Bad Heilbrunn siehe Linie 9612
Samstag, Sonn- und Feiertag kein Betrieb. Am Buß- und Bettag Betrieb nach Ferienfahrplan.

		Montag - Freitag																		
Linie		9591	9591	9591	9591	9591	9612	9591	9612	9591	9612	9591	9591	9612	9591	9591	9612	9591	9612	9591
Fahrtnummer		002	006	016	004	014	016	050	018	052	010	054	008	022	056	010	006	058	008	060
Haltestellen			S	S	F	F		♿		♿	F	F	S			N				
Anschlußhinweis																				
Zug aus München	*an*				*7.27*		*7.58*		*9.58*		*11.58*			*13.58*			*15.58*		*17.58*	
Zug aus Lenggries	*an*	*5.58*			*7.29*		*7.58*		*9.58*		*11.58*			*13.58*			*15.58*		*17.58*	
Bad Tölz Bahnhof Hst. 2	ab	**6.02**			**7.41**		**8.15**		**10.02**		**12.02**			**14.02**			**16.02**		**18.02**	
Bad Tölz Brauerei		6.03			7.42		8.16		10.03		12.03			14.03			16.03		18.03	
Bad Tölz Schulzentrum		|	7.40		|		|		|		|	13.20	|	|	15.00	|	|	|	
Bad Tölz Maierbräugasteig		6.05	7.42		7.44		8.18		10.05		12.05		13.22	14.05		|	16.05		18.05	
Bad Tölz ZOB/Isarkai Hst. 3		**6.07**	**7.45**		**7.46**		**8.21**		**10.08**		**12.08**		**13.25**	**14.08**			**16.08**		**18.08**	
Max-Höfler-Platz (Warteh.)		6.09	7.48		7.48		8.24		10.11		12.11		|	14.11		|	16.11		18.11	
Ruh am Bach		|	|		|		|		|			◖ 13.30	◖ 14.14		◖ 15.04	◖ 16.14		|	
Blombergbahn		6.14	7.53		7.53		8.29		10.16		12.16		13.32	14.16		15.06	16.16		18.16	
Vorderstallau Cafe Nirwana		6.15	7.54		7.54		8.30		10.17		12.17		13.33	14.17		15.07	16.17		18.17	
Hinterstallau Gh. Wiesweber		6.16	7.55		7.55		8.31		10.18		12.18		13.34	14.18		15.08	16.18		18.18	
Hinterstallau		6.17	7.56		7.56		8.32		10.19		12.19		13.35	14.19		15.09	16.19		18.19	
Bad Heilbrunn Ostfeld		6.18	7.58		7.58		8.34		10.21		12.21		13.37	14.21		15.10	16.21		18.20	
Bad Heilbrunn Birkenallee		6.19	◖ 7.59		◖ 7.59		8.35		10.22		12.22		13.38	14.22		15.11	16.22		18.21	
Bad Heilbrunn Kräuterpark/Fachklinik ↓		6.20	|		|		8.36		10.23		12.23		|	14.23		15.12	16.23		18.22	
Bad Heilbrunn Kirche	an	**6.21**	**8.01**		**8.01**		**8.37**		**10.24**		**12.24**		|	**14.24**		**15.13**	**16.24**		**18.23**	
Bad Heilbrunn Kirche	ab	**6.21**		**8.04**		**8.08**		**8.42**		**10.28**		**12.28**	|		**14.28**	**15.13**		**16.30**		**18.28**
Bad Heilbrunn Altenheim		6.22		8.05		8.09		8.43		10.29		12.29	|		14.29	15.14		16.31		18.29
Langau (Gde. Bad Heilbr.)		6.24		8.07		8.11		8.45		10.31		12.31	13.42		14.31	15.16		16.33		18.31
Schönmühl		6.26		8.10		8.14		8.48		10.34		12.34	13.45		14.34	15.19		16.36		18.34
Penzberg Bichler Str.		6.28		8.12		8.16		8.50		10.36		12.36	13.47		14.36	15.21		16.38		18.36
Penzberg Zentrum		6.30		|		|		|		|		13.49		|	|		|		|
Penzberg Kreisel/Grube		6.31																		
Penzberg Nonnenwaldstraße ↓		6.32																		
Penzberg Roche Haupttor	an	6.37		|		|		|		|				|	|		|		|
Penzberg Rathauspassage	an			◖ 8.13		◖ 8.17		◖ 8.51		◖ 10.37		◖ 12.37			◖ 14.37	◖ 15.22		◖ 16.39		◖ 18.37
Penzberg Philippstraße	an			◖ 8.15		◖ 8.19		◖ 8.53		◖ 10.39		◖ 12.39			◖ 14.39	◖ 15.24		◖ 16.41		◖ 18.39
Penzberg Bahnhof	an			**◖ 8.17**		**◖ 8.21**		**◖ 8.55**		**◖ 10.41**		**◖ 12.41**			**◖ 14.41**	**◖ 15.26**		**◖ 16.43**		**◖ 18.41**
Anschlußhinweis																				
Zug nach Tutzing / München	*ab*			*8.30*		*8.30*		*9.03*												

Erläuterungen :
S = Montag - Freitag an Schultagen
F = Montag - Freitag an schulfreien Tagen
N = Montag - Donnerstag an Schultagen
♿ = behindertengerechter Bus (soweit betrieblich möglich, ohne Gewähr)
◖ = hält nur zum Aussteigen

9591 Penzberg - Bad Heilbrunn - Bad Tölz

DB RVO

Regionalverkehr Oberbayern GmbH, Niederlassung Oberland, Tegernsee, Tel.: (0 80 22) 18 75 00, www.dbregiobus-bayern.de

Fahrplan gültig ab 11. Dezember 2022
Weitere Fahrten Bad Heilbrunn - Bad Tölz siehe Linie 9612
Samstag, Sonn- und Feiertag kein Betrieb. Am Buß- und Bettag Betrieb nach Ferienfahrplan.

		Montag - Freitag														
	Linie	9591	9591	9591	9591	9591	9612	9591	9612	9591	9591	9612	9591	9591	9591	9591
	Fahrtnummer	001	005	013	003	007	017	011	001	015	051	009	021	023	025	027
Haltestellen		**S**	**F**					♿		**S**						
Anschlußhinweis																
Zug aus Tutzing/München	*an*					*8.51*					*13.52*		*15.52*		*17.52*	
Penzberg Bahnhof Steig 3	ab					**9.10**					**14.10**		**16.02**		**18.02**	
Penzberg Wankstraße		6.43														
Penzberg Nelkenstraße		6.44														
Penzberg Heiglhof		6.45														
Penzberg ESV-Platz		6.46														
Penzberg Friedhof		6.47														
Penzberg Zentrum		**6.57**	**7.05**	**7.55**		**9.12**		**11.15**		**13.50**	**14.12**		**16.04**		**18.04**	
Penzberg Bichler Str.		6.58	7.06	7.56		9.13		11.16		13.51	14.13		16.05		18.05	
Schönmühl		7.00	7.08	7.58		9.15		11.18		13.53	14.15		16.07		18.07	
Langau (Gde. Bad Heilbr.)		7.04	7.11	8.01		9.18		11.21		13.56	14.18		16.10		18.10	
Bad Heilbrunn Altenheim		7.07				9.21		11.24		13.59						
Bad Heilbrunn Kräuterpark/Fachklinik				8.06							14.23		16.15		18.15	
Bad Heilbrunn Kirche	an	**7.08**		**8.07**		**9.22**		**11.25**		**14.00**	**14.24**		**16.16**		**18.16**	
Bad Heilbrunn Kirche	ab	**7.09**			**8.09**		**9.31**		**11.29**	**14.00**		**14.29**		**16.18**		**18.18**
Bad Heilbrunn Kräuterpark/Fachklinik		7.10			8.10		9.32		11.30	14.01		14.30		16.19		18.19
Bad Heilbrunn Birkenallee		7.12	7.16		8.11		9.33		11.31	14.02		14.31		16.20		18.20
Bad Heilbrunn Ostfeld		7.14	7.17		8.12		9.34		11.32	14.03		14.32		16.21		18.21
Hinterstallau		7.15	7.18		8.13		9.35		11.33	14.04		14.33		16.22		18.22
Hinterstallau Gh. Wiesweber		7.16	7.19		8.14		9.36		11.34	14.05		14.34		16.23		18.23
Vorderstallau Cafe Nirwana		7.17	7.20		8.15		9.37		11.35	14.06		14.35		16.24		18.24
Blombergbahn		7.18	7.21		8.16		9.38		11.36	14.07		14.36		16.25		18.25
Ruh am Bach		7.21	7.24													
Max-Höfler-Platz (Touristinfo)		7.24	7.27		8.21		9.43		11.41	14.12		14.41		16.30		18.30
Bad Tölz ZOB/Isarkai Hst. 1		**7.27**	**7.30**		**8.23**		**9.45**		**11.43**	**14.14**		**14.43**		**16.32**		**18.32**
Bad Tölz Stadtwerke		7.30	7.32		8.25		9.47		11.45	14.16		14.45		16.34		18.34
Bad Tölz Osterleite		7.33	7.33		8.26		9.48		11.46	14.17		14.46		16.35		18.35
Bad Tölz Schulzentrum		7.36														
Bad Tölz Brauerei		7.39														
Bad Tölz Bahnhof	an	Ⓜ **7.42**	**7.37**		**8.30**		**9.52**		**11.50**	**14.21**		**14.50**		**16.39**		**18.39**
Anschlußhinweis																
Zug nach München	*ab*	*8.00*	*8.00*				*10.00*		*12.00*			*15.00*		*17.00*		*19.00*

Erläuterungen :

S = Montag - Freitag an Schultagen
F = Montag bis Freitag an schulfreien Tagen

♿ = behindertengerechter Bus (soweit betrieblich möglich, ohne Gewähr)

Ⓜ = Bus fährt weiter Richtung Behördenzentrum/Montessorischule

9600 * Weilheim - Wielenbach - Wilzhofen - Tutzing

DB RVO

Regionalverkehr Oberbayern GmbH, Niederlassung Werdenfels, Weilheim, Tel.: (08 81) 92 47 70, www.dbregiobus-bayern.de

Weitere Fahrten zwischen Weilheim und Wilzhofen siehe Linie 9650 und 9653.
An Sonn- und Feiertagen kein Betrieb. Am Buß- und Bettag Betrieb nach Ferienfahrplan.
*** Anerkennung von Schienenfahrausweisen gemäß Tarifbestimmungen zwischen Weilheim und Tutzing**

	Montag - Freitag außer Feiertag														Samstag außer Ftg				
Linie	9600	9600	9600	9600	9600	9600	9600	9600	9600	9600	9600	9600	9600	9600	9600	9653	9653	9600	9650
Fahrtnummer	026	002	004	104	006	106	012	008	024	022	010	016	018	020	604	609	611	606	601
Haltestellen	**S**	♿	**S** ♿	**F** ♿	**S**	**F** ♿		**S** ♿ 99	**S** 99	**F** ♿	**S** ♿	♿	**D** ♿	♿ 99	♿	99	99	♿	♿ 99
Weilheim Unterer Graben Ost ab										13.15									
Weilheim Realschule/Dachsbräu								12.15	12.56		13.05								
Weilheim Mittel-/Förderschule								12.10			13.11								
Weilheim Mittlerer Graben								12.05			13.16	16.02							
Anschlußhinweis																			
Zug aus München an		*5.38*						*11.39*		*13.10*	*13.10*	*15.38*	*16.47*	*18.10*		*7.10*	*11.39*	*12.44*	*13.10*
Zug aus Garmisch-Partenk. an		*5.39*	*6.08*		*6.44*	*7.04*		*11.47*		*13.07*	*13.07*	*15.47*	*16.47*					*12.47*	
Weilheim Bahnhof C ab		**5.50**	**6.20**		**7.00**	**7.10**	**9.35**	**12.02**		**13.20**	**13.20**	**16.06**	**17.00**	**18.19**	**6.42**	**7.35**	**11.45**	**13.05**	**13.35**
Weilheim Kreisverkehr Töllern		5.51	6.21		7.01	7.11	9.37	12.21		13.22	13.22	16.07	17.01	18.20	6.43	7.36	11.46	13.06	13.37
Ludwig-Thoma-Str./Einkaufspark		5.52	6.22		7.02	7.12	9.38	12.22		13.23	13.23	16.08	17.02	18.21	6.44	7.37	11.47	13.07	13.38
Unterhausen Martin-Raith-Str.		5.53	6.23		7.03	7.13	9.39	12.23		13.24	13.25	16.09	17.03	18.22	6.45	7.38	11.48	13.08	13.39
Unterhausen Dorfstraße		5.53	6.23		7.04	7.13	9.40	12.24		13.25	13.26	16.09	17.03	18.22	6.45	7.39	11.49	13.08	13.40
Wielenbach Weilheimer Str.		5.55	6.25		7.06	7.16	9.42	12.26		13.27	13.28	16.10	17.05	18.23	6.47	7.40	11.50	13.10	13.42
Wielenbach Rathaus							**9.43**							**18.24**					**13.43**
Wielenbach Schule		5.56	6.26		7.08	7.18		12.28	13.10	13.28	13.30	16.12	17.06	18.25	6.48	7.42	11.52	13.11	13.44
Wielenbach Abzw. Hardtsiedlung		5.57	6.27		7.09	7.20		12.30	13.07	13.30	13.32	16.14	17.07	18.26	6.49	7.43	11.53	13.12	13.45
Wilzhofen Bahnhofstraße		5.59	6.28		7.11	7.22		12.31		13.31	13.34	16.16	17.09	18.27	6.51	7.45	11.55	13.14	13.46
Wilzhofen Ortsmitte		6.00	6.29		7.13	7.23		12.32		13.32	13.35	16.17	17.10	18.28	6.52	7.46	11.56	13.15	13.47
Wilzhofen Am Spatzenberg		6.01	6.30		7.14	7.24		12.33		13.33	13.36	16.18	17.11	18.29	6.53	7.47	11.57	13.16	13.48
Pähl Gasthof Post	5.30																		13.52
Pähl Schule	5.31													◖ 18.34		7.52	12.02		
Pähl Sternstraße	**5.32**													◖ **18.33**		**7.51**	**12.01**		
Pähl Gewerbegebiet	5.33													◖ 18.32		7.50	12.00		13.51
Pähl Abzw. Hirschberg	5.34													◖ 18.31		7.49	11.59		13.50
Diemendorf Abzw.	5.37	6.03	6.32	6.38	7.18	7.26		12.35		13.35	13.38	16.21	17.14	18.39	6.55			13.18	
Haunshofen Bahnhofstraße	5.38	6.04	6.35	6.40	7.21	7.28		12.37		13.37	13.40	16.23	17.16	18.40	6.56			13.19	
Haunshofen Schule								12.38		◖ 13.38	13.41		◖ 17.17						
Bauerbach								12.40		◖ 13.40	13.43		◖ 17.20						
Haunshofen Schule								12.42			13.45								
Kampberg	5.41	6.08	6.39	6.44	7.25	7.32		12.46		13.44	13.49	16.27	17.25	18.43	7.00			13.23	
Kampberg Abzw	5.42	6.09	6.40	6.45	7.27	7.33		12.47		13.45	13.50	16.28	17.26	18.44	7.01			13.24	
Tutzing Fischerbuchet	5.44	6.11	6.42	6.47	7.29	7.35		12.49		13.47	13.52	16.30	17.28	18.46	7.03			13.26	
Tutzing Lindemannstraße	◖ 5.45	◖ 6.13	◖ 6.44	◖ 6.49	◖ 7.31	◖ 7.37		◖ 12.51		◖ 13.49	◖ 13.54	◖ 16.32	◖ 17.30	◖ 18.48	◖ 7.05			◖ 13.28	
Tutzing Gymnasium					◖ 7.32														
Tutzing Krankenhaus	5.47	6.15	6.46	6.51	7.33	7.39		12.53		13.51	13.56	16.34	17.32	18.50	7.07			13.30	
Tutzing Bahnhof an	**5.48**	**6.18**	**6.49**	**6.54**	**7.37**	**7.41**		**12.55**		**13.54**	**13.59**	**16.36**	**17.35**	**18.53**	**7.10**			**13.33**	
Anschlußhinweis																			
Zug / S-Bahn nach München ab	*5.55*	Ⓢ *6.24*	*7.00*	*7.00*	Ⓢ *7.44*	*8.00*		*13.00*		*14.00*	Ⓢ *14.04*	Ⓢ *16.44*	Ⓢ *17.44*	*19.00*	Ⓢ *7.24*			Ⓢ *13.44*	

Erläuterungen :
S = Montag - Freitag an Schultagen
F = Montag - Freitag an schulfreien Tagen
D = Montag - Donnerstag an Werktagen
♿ = behindertengerechter Bus (soweit betrieblich möglich, ohne Gewähr)
◖ = hält nur zum Aussteigen
99 = fährt Haltestellen in anderer Reihenfolge an

9600 * Tutzing - Wilzhofen - Wielenbach - Weilheim

DB RVO

Regionalverkehr Oberbayern GmbH, Niederlassung Werdenfels, Weilheim, Tel.: (08 81) 92 47 70, www.dbregiobus-bayern.de

Weitere Fahrten zwischen Wilzhofen und Weilheim siehe Linie 9650 und 9653.
An Sonn- und Feiertagen kein Betrieb. Am Buß- und Bettag Betrieb nach Ferienfahrplan.
*** Anerkennung von Schienenfahrausweisen gemäß Tarifbestimmungen zwischen Tutzing und Weilheim**

	Montag - Freitag außer Feiertag														Samstag außer Ftg				
Linie	9600	9600	9600	9600	9600	9600	9600	9600	9600	9600	9600	9600	9600	9600	9600	9653	9650	9653	9600
Fahrtnummer	127	027	005	023	029	013	033	011	015	031	017	019	003	021	607	614	602	616	609
Haltestellen	F ♿ 99	S ♿	S ♿	F ♿	S		S	S ♿	♿	F ♿		D ♿	S	♿	♿	♿	♿	♿	♿
Anschlußhinweis																			
Zug / S-Bahn aus München an	Ⓢ *6.16*	Ⓢ *6.16*	Ⓢ *6.56*	*6.59*	Ⓢ *7.36*			Ⓢ *12.56*	Ⓢ *15.16*	Ⓢ *16.36*	*16.59*	*17.24*	*17.59*	*18.59*	*6.59*				*13.59*
Tutzing Bahnhof ab	**6.27**	**6.27**	**7.00**	**7.18**	**7.48**			**13.02**	**15.20**	**16.40**	**17.07**	**17.38**	**18.07**	**19.10**	**7.15**				**14.05**
Tutzing Krankenhaus	6.29	6.29	7.02	7.20	7.50			13.04	15.22	16.41	17.08	17.40	18.08	19.12	7.16				14.06
Tutzing Fischerbuchet	6.31	6.31	7.04	7.22	7.52			13.06	15.24	16.43	17.11	17.42	18.10	19.14	7.18				14.08
Kampberg Abzw	6.34	6.34	7.07	7.24	7.54			13.09	15.27	16.46	17.13	17.45	18.11	19.17	7.21				14.11
Kampberg		6.35	7.09	7.26	7.56			13.11	15.30	16.48	17.15	17.47	◖18.12	19.19	7.23				14.13
Haunshofen Bahnhofstraße		**6.37**	**7.11**	**7.28**	**7.59**			**13.13**	**15.33**	**16.50**	**17.19**	**17.49**	**◖18.15**	**19.21**	**7.25**				**14.15**
Haunshofen Schule		6.38	7.12					13.14				◖17.50		◖19.21					
Bauerbach		6.40	7.14					13.16				◖17.52		◖19.22					
Haunshofen Schule		6.42	7.16					13.18											
Haunshofen Bahnhofstraße	6.40	6.43	7.17					13.19											
Diemendorf Abzw.	6.38	6.44	7.20	7.29	8.00			13.20	15.34	16.51	17.21	17.56	◖18.16	19.24	7.26				14.16
Pähl Abzw. Hirschberg													◖18.19						
Pähl Gewerbegebiet													◖18.20						
Pähl Sternstraße													**◖18.21**						
Pähl Schule													◖18.22						
Wilzhofen Am Spatzenberg		6.46	7.23	7.31	8.03			13.22	1 15.36	16.53	17.22	◖17.58	◖18.26	19.26	7.28	8.31	9.20	12.46	14.18
Wilzhofen Ortsmitte		6.49	7.26	7.32	8.04			13.25	15.37	16.54	17.23	◖18.01	◖18.27	19.28	7.29	8.32	9.21	12.47	14.19
Wilzhofen Bahnhofstraße		6.50	7.27	7.33	8.05			13.26	15.38	16.55	17.25	◖18.02	◖18.28	19.29	7.30	8.33	9.22	12.48	14.20
Wielenbach Abzw. Hardtsiedlung		6.51	7.28	7.35	8.06			13.28	15.40	16.56	17.27	◖18.04	◖18.29	19.31	7.31	8.35	9.23	12.50	14.21
Wielenbach Schule		6.52	7.34	7.36	8.08		13.11	13.30	15.42	16.58	17.29	◖18.06	◖18.30	19.33	7.33	8.36	9.24	12.51	14.23
Wielenbach Rathaus		**6.53**				**9.50**											**9.25**		
Wielenbach Weilheimer Str.		6.54	7.35	7.37	8.09	9.51	◖13.13	13.31	15.43	16.59	17.30	◖18.07	◖18.31	19.34	7.34	8.38	9.26	12.53	14.24
Unterhausen Dorfstraße		6.56	7.38	7.39	8.12	9.53	◖13.16	13.33	15.45	17.01	17.32	◖18.09	◖18.33	◖19.36	7.36	8.40	9.28	12.55	14.26
Unterhausen Martin-Raith-Str.		6.57	7.39	7.40	8.12	9.54	◖13.17	13.34	15.46	17.02	17.33	◖18.10		◖19.37	7.37	8.41	9.29	12.56	14.27
Unterhausen Ringstraße							◖13.19												
Ludwig-Thoma-Str./Einkaufspark		6.58	7.40	7.41	8.13	9.55	◖13.23	13.36	15.47	17.03	17.34	◖18.12	◖18.34	◖19.39	7.38	8.42	9.30	12.57	14.28
Weilheim Kreisverkehr Töllern		6.59	7.41	7.43	8.14	9.56		13.37	15.48	17.05	17.35	◖18.13	◖18.35	◖19.40	7.40	8.43	9.31	12.58	14.30
Weilheim Mittel-/Förderschule			7.47																
Weilheim Unterer Graben Ost			7.56																
Weilheim Bahnhof an		7.01	8.01	7.46	8.16	9.58		13.40	15.51	17.08	17.37	◖18.16	◖18.38	◖19.43	7.43	8.45	9.33	13.00	14.33
Anschlußhinweis																			
Zug nach München ab		*7.11*	*8.12*		*8.25*	*10.18*		*13.49*		*17.18*	*17.49*		*18.49*	*19.49*	*7.49*		*9.49*	*13.18*	*14.49*
Zug nach Garmisch-Partenk. ab		*7.12*	*8.14*			*10.12*			*16.12*		*17.49*	*18.36*	*18.49*		*7.48*		*9.48*	*13.12*	
Weilheim Mittlerer Graben an		7.05		7.48	8.20											8.47			
Weilheim Gymnasium B 2 an		7.08																	

Erläuterungen :
F = Montag - Freitag an schulfreien Tagen
S = Montag - Freitag an Schultagen
D = Montag - Donnerstag an Werktagen
♿ = behindertengerechter Bus (soweit betrieblich möglich, ohne Gewähr)
1 = Anschluss nach Pähl
◖ = hält nur zum Aussteigen
99 = fährt Haltestellen in anderer Reihenfolge an

9601 * Weilheim - Huglfing - Uffing - Murnau

DB RVO

Regionalverkehr Oberbayern GmbH, Niederlassung Werdenfels, Weilheim, Tel.: (08 81) 92 47 70, www.dbregiobus-bayern.de
Stand: 12.11.2022

Fahrplan gültig ab 11. Dezember 2022
An Sonn- und Feiertagen kein Betrieb. Am Buß- und Bettag Betrieb nach Ferienfahrplan.
Weitere Fahrten zwischen Weilheim und Polling siehe Linien 9651 und 9656.
*** Anerkennung von Schienenfahrausweisen gemäß Tarifbestimmungen zwischen Weilheim und Murnau**

	Montag - Freitag außer Feiertag																												Samstag außer Ftg	
Fahrtnummer	005	001	901	015	019	017	917	009	109	937	007	111	011	935	013	907	135	003	035	137	037	021	023	123	025	039	139	601	603
Haltestellen	S 99	S ♿	S ♿	S ♿	F ♿	S ♿	S	S ♿ 99	F ♿ 99	S4 ♿	S ♿ 99	F ♿	S ♿	S	S 99	S ♿ 99	N ♿ 99	N ♿ 99	S4 ♿ 99	F ♿ 99	F4 ♿ 99	S ♿	Ⓓ ♿	Ⓢ ♿	S ♿	Ⓓ	Ⓢ		
Weilheim Fa. Bauer ab																										16.32			
Weilheim Fa. Zarges																			12.41		12.41		15.42			16.34			
Anschlußhinweis																													
Zug aus München an		*6.18*						*10.39*	*11.10*			*11.39*	*11.39*				*12.39*		*12.39*	*12.39*	*12.39*	*15.10*	*15.38*	*15.38*		*16.34*	*16.34*	*8.10*	*10.10*
Weilheim Bahnhof4 E ab		6.35			7.05			10.59	11.14			12.04	12.04				12.45		12.50	12.51	12.51	15.15	15.45	15.45		16.45	16.45	8.20	10.14
Weilheim Unterer Graben4 West		6.36			7.06			11.01	11.16			12.06	12.06				12.48		12.53	12.54	12.54	15.17	15.47	15.47		16.47	16.47	8.22	10.16
Weilheim Hallenbad		6.37			7.07																	15.19	15.49	15.49		16.49	16.49	8.24	10.18
Weilheim Gymnasium4 B 2								11.03	11.18		12.00	12.09	12.09	12.53			12.54		12.59	12.57	12.57								
Weilheim Mittel-/Förderschule											12.02						12.59		13.04										
Weilheim Pollinger Straße		6.38			7.08			11.05	11.20		12.04	12.11	12.11				13.01		13.06	13.00	13.00	15.20	15.50	15.50		16.51	16.51	8.25	10.19
Polling Gasthof Neuwirt		6.40			7.10			11.08	11.22		12.06	12.13	12.13	12.58			13.04		13.09	13.03	13.03	15.22	15.52	15.52		◖16.53	◖16.53	8.27	10.21
Polling Hofmarkstraße		**6.42**			**7.12**			**11.10**	**11.23**		**12.08**	**12.14**	**12.14**	**13.02**			**13.05**		**13.10**	**13.04**	**13.04**	**15.23**	Ⓟ**15.55**	Ⓟ**15.55**		**◖16.55**	**◖16.55**	**8.29**	**10.23**
Polling Kaiser-Heinrich-Str.		6.43			7.13			11.11	11.24		12.09	12.15	12.15	13.03			13.06		13.11	13.05	13.05	15.24	15.56	15.56		◖16.57	◖16.57	8.30	10.24
Polling West		6.44			7.14			11.12	11.25		12.10	12.16	12.16	13.04			13.07		13.12	13.06	13.06	15.25	15.57	15.57		◖16.58	◖16.58	8.31	10.25
Oberhausen Abzw. Thalhsn.		6.46			7.16			11.16	11.28		12.13	12.19	12.19				13.10		13.15	13.09	13.09	15.27	15.59	15.59		◖17.00	◖17.00	8.33	10.27
Oberhausen Abzw. Berg		6.47			7.17			11.18	11.29			12.20	12.20						13.16	13.10	13.10	15.29	16.00	16.00		◖17.01	◖17.01	8.35	10.29
Oberhausen Sparkasse																						◖15.30	◖16.01	◖16.01		◖17.02	◖17.02		
Eyach				7.05																									
Oberhausen West																						◖15.32	16.03	◖16.03		◖17.04	◖17.04		
Untermaxlried Brücke				7.06																		◖15.33	16.04	◖16.04		◖17.05	◖17.05		
Obermaxlried				7.07																		◖15.35	16.06	◖16.06		◖17.07	◖17.07		
Oberhausen Rathaus		**6.49**		**7.12**	**7.19**			**11.20**	**11.31**			Ⓓ**12.22**	Ⓓ**12.22**						**13.18**	**13.12**	**13.12**	**15.37**	**16.08**	**◖16.08**		**◖17.09**	**◖17.09**	**8.37**	**10.31**
Huglfing Bahnhof		6.50		7.14	7.20			11.22	11.32		12.15	12.24	12.24				13.12		13.20	13.14	13.14	15.39	16.09	◖16.09		◖17.10	◖17.10	8.39	10.33
Huglfing Schule										Ⓓ 12.15	Ⓓ 12.20					Ⓓ 13.00	13.14	13.21	13.21			15.44							
Huglfing Steinbruchstr. Nord										◖12.17	12.22					13.02			13.22										
Huglfing Steinbruchstraße										◖12.18	12.23					13.03			13.23										
Huglfing Hirschgarten	6.10	6.52		7.16	7.22			11.23	11.33			12.25	12.25					13.24		13.15	13.15	15.47	16.11	◖16.11		◖17.11	◖17.11	8.40	10.34
Huglfing Gemeinde	**6.12**	**6.54**			**7.24**	**7.26**		**11.25**	**11.35**	**◖12.20**	**12.25**	**12.27**	**12.27**			**13.05**		**◖13.24**	**13.24**	**13.17**	**13.17**	**◖15.51**	**16.13**	**◖16.13**	**16.28**	**◖17.12**	**◖17.12**	**8.41**	**10.35**
Huglfing Sportplatz						7.28				◖12.22	12.27					13.07			13.25			◖15.53							
Huglfing Weidenstr.	6.13	6.56			7.26			11.26	11.36		12.28	12.28	12.28			13.08		◖13.25	13.25	13.19	13.19	◖15.55	◖16.14	◖16.14					
Huglfing Gewerbegebiet	6.14	6.57			7.27			11.27	11.37		12.29	12.29	12.29			13.09		◖13.26	13.26	13.20	13.20	◖15.56	◖16.15	◖16.15					
Tauting Abzw.	6.15	6.58			7.28			11.28	11.38		12.30	12.30	12.30			13.10		◖13.27	13.27	13.21	13.21	◖15.57	◖16.16	◖16.16					
Tauting West	6.16							11.29	11.39		12.31					13.11		◖13.29	13.29	13.23	13.23								
Unteroglfing Kreuzung	6.20	6.59			7.29			11.33	11.43		12.35	12.31	12.31			13.15		◖13.33	13.33	13.27	13.27	◖15.58	◖16.17	◖16.17					
Unteroglfing	6.21	7.02			7.32			11.34	11.44		12.36	12.32				13.16		◖13.34	13.34	13.28	13.28	◖15.59	◖16.18	◖16.18					
Oberoglfing	6.19	7.05			7.35			11.32	11.42		12.34		12.32			13.14		◖13.32	13.32	13.26	13.26	◖16.02							
Tauting	6.17	7.07			7.38			11.30	11.40		12.32		12.34			13.12		◖13.30	13.30	13.24	13.24	◖16.04							
Untersöchering		7.09			7.43		7.30						12.38		12.55							◖16.08			16.35				
Obersöchering		7.11	7.13		7.46		7.33						12.40		12.53							◖16.10			16.37				
Uffing Abzw. Bahnhof	6.24			7.25				11.37	11.47									◖13.37	13.37	13.31	13.31								
Uffing Schule	6.25			7.26				11.38	11.48									13.38	13.38	13.32	13.32								
Uffing Rathaus	**6.26**			**7.27**				**11.40**	**11.50**									**13.40**	**13.40**	**13.34**	**13.34**								
Uffing Anwesen Brendl	6.27							11.41	11.51									13.42	13.42	13.36	13.36								
Rieden (Staffelsee) Schloss	6.29			7.30				11.44	11.54									13.44	13.44	13.38	13.38								
Seehausen Schule	6.31			7.33				11.47	11.57									13.47	13.47	13.41	13.41								
Seehausen Sonne	6.32			7.34				11.48	11.58									13.48	13.48	13.42	13.42								
Leibersberg Aussiedlerhof		7.14			7.49																								
Spatzenhausen B 2						7.35	7.37						12.43		12.58							◖16.13			16.40				10.45
Waltersberg B 2						7.36	7.38						12.44		12.59							◖16.14			16.43				10.46
Waltersberg													12.45									◖16.15			16.44				
Hofheim		7.18			7.53								12.46									◖16.16			16.45				
Murnau Egling		7.20			7.55																								
Murnau Neu-Egling		7.22			7.57																								
Murnau Straßäcker		7.23			7.58	7.38							12.48									◖16.18			16.47				10.48
Murnau Polizei					8.00																	◖16.20			16.49				
Mumau Kemmelpark Einkaufszentr.					8.01																	◖16.21			16.50				
Murnau Kemmelpark Abzw.		◖ 7.25			8.02	7.39	7.41						12.50		13.02							◖16.22			16.51				10.50
Murnau Weindorfer Str.		7.28		7.50		7.43	7.45																						
Murnau Sollerstr.		7.30	7.25	7.52		7.45	7.47																						
Murnau Grundschule		7.31																											
Murnau Seehauser Straße ↓		7.33			8.05								12.52		13.04							◖16.24			16.53				10.52
Murnau Bahnhof an	**6.36**	**7.35**		**7.57**	**8.07**			**11.50**	**12.00**				**12.54**		**13.05**			**13.50**	**13.50**	**13.44**	**13.44**	**◖16.26**			**16.55**				**10.54**
Anschlußhinweis																													
Zug nach Garmisch-Partenk. ab	*6.50*			*8.28*	*8.28*				*12.28*				*13.28*		*13.28*										*17.09*				*11.28*

Erläuterungen :

S = Montag - Freitag an Schultagen
F = Montag - Freitag an schulfreien Tagen
S4 = Freitag an Schultagen
N = Montag - Donnerstag an Schultagen
F4 = Freitag an schulfreien Tagen
F = Montag - Donnerstag an schulfreien Tagen
Ⓓ = Montag - Donnerstag an Werktagen
Ⓢ = Freitag
♿ = behindertengerechter Bus (soweit betrieblich möglich, ohne Gewähr)
Ⓟ = Anschluss aus Peißenberg
Ⓤ = Umstieg nach Maxlried
◖ = hält nur zum Aussteigen
99 = fährt Haltestellen in anderer Reihenfolge an

9601 * Murnau - Uffing - Huglfing - Weilheim

DB RVO

Regionalverkehr Oberbayern GmbH, Niederlassung Werdenfels, Weilheim, Tel.: (08 81) 92 47 70, www.dbregiobus-bayern.de
Stand: 12.11.2022

Fahrplan gültig ab 11. Dezember 2022
An Sonn- und Feiertagen kein Betrieb. Am Buß- und Bettag Betrieb nach Ferienfahrplan.
Weitere Fahrten zwischen Huglfing und Weilheim siehe Linie 9654, Polling und Weilheim Linien 9651 und 9656.
*** Anerkennung von Schienenfahrausweisen gemäß Tarifbestimmungen zwischen Murnau und Weilheim**

	Montag - Freitag außer Feiertag																			Samstag außer Ftg		
Fahrtnummer	006	028	002	032	014	010	012	108	008	038	926	026	024	016	020	030	018	034	036	612	604	
Haltestellen	♿	S	S ♿	S 99	S ♿	♿		F ♿ 99	S ♿ 99	F ♿	S4 ♿	S ♿	S	S	F ♿	S	F ♿	S ♿	S ♿ 99	♿		
Anschlußhinweis																						
Zug aus Garmisch-Partenk. an	*5.23*	*5.53*	*6.25*			*7.49*	*8.31*	*10.31*	*10.31*		*12.49*	*12.49*	*12.49*	*12.49*		*14.31*		*15.31*	*16.31*		*11.31*	
Murnau Bahnhof ab	**5.40**	**6.00**	**6.30**			**7.59**	**8.50**	**10.40**	**10.40**		**13.04**	**13.05**	**13.10**	**13.15**	**14.11**	**14.52**	**15.15**	**15.42**	**16.35**		**11.45**	
Murnau Seehauser Straße			6.31										13.11								11.47	
Murnau Postamt								**10.35**	**10.35**													
Murnau Weindorfer Str.											13.08	13.11	13.15	13.19				15.46	16.26			
Murnau Sollerstr.											13.11	13.14	13.20	13.24				15.48	16.28			
Murnau Grundschule													13.22									
Murnau Kemmelpark Abzw.			6.33										13.24	13.27							11.49	
Murnau Neu-Egling													13.27									
Murnau Egling													13.28									
Hofheim			6.37										13.31	13.32								
Waltersberg			6.39										13.33	13.33								
Spatzenhausen B 2			6.40										13.35	13.35							11.54	
Spatzenhausen Gemeinde			6.41											13.37								
Seehausen Sonne	5.42	6.02				8.01	8.52	10.42	10.42			13.19			14.13	14.54	15.17	15.53	16.37			
Seehausen Schule	5.43	6.03				8.02	8.53	10.43	10.43			13.20			14.14	14.55	15.18	15.54	16.38			
Rieden (Staffelsee) Schloss	5.45	6.04				8.04	8.55	10.45	10.45		13.17	13.21			14.16	14.57	15.20	15.56	16.41			
Uffing Anwesen Brendl	5.46	6.05				8.05	8.56	10.47	10.47		13.18	13.22			14.18	14.59	15.22	15.58	16.43			
Uffing Rathaus	**5.47**	**6.06**				**8.07**	**8.58**	**10.49**	**10.49**		**13.20**	**13.25**			**14.19**	**15.00**	**15.23**	**15.59**	**16.44**			
Uffing Schule	5.48	6.07				8.08	8.59	10.49	10.49		13.21	13.27			14.20	15.01	15.24	16.00	16.45			
Uffing Abzw. Bahnhof	5.49	6.09				8.09	9.00	10.50	10.50		13.22	13.29			14.21	15.02	15.25	16.01	16.46			
Obersöchering													**13.39**						◀ **17.01**			
Untersöchering													13.42						◀ 16.58			
Unteregling	5.53	6.13			7.05	8.13	9.04	10.54	10.54	12.33				13.40	14.25	15.06	15.29	16.06	◀ 16.50			
Unteregling Kreuzung	5.54	6.14			7.06	8.14	9.05	10.55	10.55					13.41	14.26	15.07	15.30	16.07	◀ 16.51			
Oberegling		6.15	6.44		7.08					12.35				13.43	14.27	15.08	15.31	16.09	◀ 16.52			
Tauting		6.17	6.46		7.10					12.37				13.45	14.29	15.10	15.33	16.11	◀ 16.54			
Tauting West		6.18								12.38				13.46	14.30	15.11	15.34	16.12				
Tauting Abzw.	5.55					8.15	9.06	10.56	10.56	12.38								16.13				
Huglfing Gewerbegebiet	5.56	6.20			7.13	8.17	9.08	10.57	10.57	12.39				13.49	14.31	15.12	15.35	16.15				
Huglfing Weiderstr.	5.57	6.21			7.15	8.18	9.09	10.58	10.58	12.40				13.51	14.32	15.13	15.36	16.17				
Huglfing Sportplatz					7.17								13.47									
Huglfing Gemeinde	**5.58**	**6.24**			**7.20**	**8.20**	**9.11**	**11.00**	**11.00**	**12.41**			**13.49**	**13.53**	**14.34**	**15.15**	**15.38**	**16.19**	◀ **17.07**	**8.50**	**12.04**	
Huglfing Steinbruchstraße					7.23																	
Huglfing Steinbruchstr. Nord					7.24																	
Huglfing Hirschgarten	5.59	6.25				8.22	9.13	11.01	11.01	12.42				13.55	14.35	15.16	15.39	◀ 16.20	◀ 17.09	8.51	12.05	
Huglfing Schule					7.29				11.07													
Huglfing Bahnhof	6.00	6.26			7.31	8.23	9.14	11.02	11.02	12.43				13.56	14.37	15.18	15.41	◀ 16.21	◀ 17.11	8.55	12.06	
Oberhausen Rathaus	**6.02**	**6.28**			**7.35**	**8.25**	**9.16**	**11.04**	**11.04**	**12.45**				**13.58**	**14.38**	**15.19**	**15.42**	◀ **16.23**	◀ **17.13**	**8.56**	**12.08**	
Oberhausen West	6.04	6.30												14.00								
Untermaxlried Brücke	6.06	6.32												14.01								
Obermaxlried	6.08	6.34												14.03								
Oberhausen Abzw. Berg	6.10	6.36			7.36	8.26	9.17	11.05		12.47				14.07	14.39	15.20	15.43	◀ 16.24		8.57	12.10	
Oberhausen Abzw. Thalhsn.	6.11	6.37			7.37	8.27	9.18	11.06		12.48					14.40	15.21	15.44			8.58	12.12	
Polling West	6.14	6.41			7.39	8.31	9.22	11.09		12.50					14.42	15.23	15.46			8.59	12.14	
Polling Kaiser-Heinrich-Str.	6.15	6.42			7.40	8.32	9.23	11.10		12.51					14.43	15.24	15.47			9.00	12.15	
Polling Hofmarkstraße	**6.16**	**6.43**		**7.14**	**7.41**	**8.33**	**9.24**	**11.11**		**12.52**					**14.44**	**15.25**	**15.48**			**9.01**	**12.16**	
Polling Gasthof Neuwirt	6.17	6.46		7.16	7.42	8.34	9.25	11.12		12.53					14.45	15.26	15.49			9.02	12.18	
Etting			6.54																			
Längenlaich			6.55																			
Weilheim Realschule/Dachsbräu			7.04	7.21																		
Weilheim Pollinger Straße	6.19	6.48		7.20		8.36	9.27	11.14		12.55					14.47	15.28	15.51			9.04	12.20	
Weilheim Mittel-/Förderschule					7.53																	
Weilheim Mittlerer Graben					7.59																	
Weilheim Hallenbad	6.20	6.51				8.38	9.29	11.16		12.58					14.49	15.30	15.53			9.05	12.21	
Weilheim Unterer Graben4 Ost	6.21	6.53				8.39	9.30	11.17		13.00					14.50	15.31	15.54			9.07	12.23	
Weilheim Bahnhof	**6.23**	**6.59**		**7.28**	**8.02**	**8.41**	**9.32**	**11.19**		**13.02**					**14.53**	**15.34**	**15.57**			**9.10**	**12.25**	
Anschlußhinweis																						
Zug nach München ab	*6.46*	*7.11*		*7.46*	*8.12*	*8.49*	*9.49*	*11.49*		*13.18*					*15.17*	*15.49*	*16.12*			*9.18*	*12.49*	
Weilheim Oberlandschule an					8.04																	
Weilheim Fa. Zarges an	6.26																					
Weilheim Fa. Bauer an	6.29																					

Erläuterungen :
S = Montag - Freitag an Schultagen
F = Montag - Freitag an schulfreien Tagen
S4 = Freitag an Schultagen
♿ **= behindertengerechter Bus (soweit betrieblich möglich, ohne Gewähr)**
◀ = hält nur zum Aussteigen
99 = fährt Haltestellen in anderer Reihenfolge an

9631 * Teilstrecken Murnau Obersöchering - Eglfing Uffing - Kirnberg

Stand: 12.11.2022

Fahrplan gültig ab 11. Dezember 2022
Samstag, Sonn- und Feiertag sowie am 24. und 31.12. kein Betrieb. Am Buß- und Bettag Betrieb nach Ferienfahrplan.
Weitere Fahrten zwischen Murnau und Riegsee siehe Linie 9620.
*** Anerkennung von Schienenfahrausweisen gemäß Tarifbestimmungen zwischen Murnau und Uffing**

	Montag - Freitag außer Feiertag									
Linie	9631	9631	9631	9631	9631	9631	9641	9631	9631	9631
Fahrtnummer	303	305	307	309	311	313	401	315	317	319
Haltestellen		S 99	F ♿	S ♿ 99	F ♿	F ♿	S 99	S ♿	F ♿ 99	S ♿ 99
Murnau Postamt ab				12.18						
Anschlußhinweis										
Zug aus München an	*7.27*		*12.27*	*12.27*					*16.27*	*17.00*
Zug aus Garmisch-Partenk. an	*7.27*		*12.30*	*12.30*						
Murnau Bahnhof ab	**7.50**	**11.15**	**12.33**	**12.34**	**13.10**	**13.15**	**13.20**	**14.00**	**16.30**	**17.05**
Murnau Seehauser Straße								14.01		
Murnau Weindorfer Str.		11.20		12.26			13.13	14.04	16.33	17.08
Murnau Sollerstr.		11.21		12.28			13.15			
Murnau Kemmelpark Abzw.		11.24				13.18				
Murnau Weindorf								14.05	16.34	17.09
Froschhausen								14.06	16.36	17.11
Riegsee Am Birnberg								14.08	16.38	17.13
Riegsee Gemeinde								**14.09**	**16.39**	**17.14**
Aidling								◖14.12	16.42	17.17
Aidling Aussiedlerhof								◖14.13	16.43	17.18
Leibersberg Süd						◖13.20		◖14.14	16.44	17.19
Leibersberg						◖13.21		◖14.15	16.45	17.20
Hofheim		11.28				13.23		◖14.17	16.48	17.23
Waltersberg		11.30				13.25		◖14.18	16.49	17.24
Spatzenhausen B 2		11.31				13.26		◖14.19	16.50	17.25
Obersöchering		**11.34**				**13.29**		**◖14.22**	**16.53**	**17.28**
Untersöchering		11.36				13.31		◖14.24	16.55	17.30
Seehausen Sonne	7.52		12.35	12.36	13.12		13.21			
Seehausen Schule	7.53		12.36	12.37	13.13		13.22			
Rieden (Staffelsee) Schloss	7.55		12.38	12.40	13.15		13.24			
Uffing Anwesen Brendl	7.57		12.40	12.42	13.17		13.26			
Uffing Rathaus	**7.58**		**12.42**	**12.43**	**13.18**		**13.28**			
Uffing Schule	7.59		12.43	12.44	13.19		13.30		17.06	17.41
Uffing Abzw. Bahnhof	8.00		12.44	12.45	13.20		13.32		17.05	17.40
Unteregling		11.43	12.48	12.49	13.24				17.02	17.37
Unteregling Kreuzung		11.42	12.49	12.50					17.01	17.36
Obereglfing		11.41	12.50					◖14.28	17.00	17.35
Tauting		11.39	12.51					◖14.30	16.58	17.33
Uffing Rathaus							13.34		17.07	17.42
Grub							13.36			
Völlenbach							13.39			
Schöffau							13.43			
Luketsried							13.46			
Kirnberg							13.47			
Kirnberg Aussiedlerhof							13.48			
Tauting Abzw.				◖12.51						
Huglfing Gewerbegebiet				◖12.53				◖14.32		
Huglfing Weidenstr.				◖12.54				◖14.33		
Huglfing Gemeinde								◖14.34		
Huglfing Hirschgarten								◖14.35		
Huglfing Bahnhof								◖14.36		
Spatzenhausen B 2				◖12.58						
Waltersberg B 2 an				◖12.59						

* Teilstrecken Eglfing - Obersöchering Kirnberg - Uffing Murnau

DB RVO

Regionalverkehr Oberbayern GmbH, Niederlassung Werdenfels, Weilheim, Tel.: (08 81) 92 47 70,
www.dbregiobus-bayern.de

Stand: 12.11.2022

	Montag - Freitag außer Feiertag									
Linie	9631	9641	9641	9631	9631	9631	9631	9641	9631	9631
Fahrtnummer	302	402	452	304	306	308	310	404	312	314
Haltestellen	S	S	S		S ♿	S	F ♿	S	F ♿	S ♿
Kirnberg Aussiedlerhof ab		7.07						13.49		
Kirnberg		7.08						13.50		
Schöffau		7.10						13.52		
Filsbauer Abzw.		7.11						13.53		
Schachmoos		7.12						13.54		
Buch Abzw. (Gde. Uffing)		7.13						13.55		
Völlenbach		7.16						13.56		
Uffing Rathaus		7.20								
Uffing Schule		7.22								
Unteregling					8.00	11.44				
Unteregling Kreuzung					8.01					
Obereglfing					8.02					
Tauting					8.04					
Uffing Abzw. Bahnhof		7.23	7.32	8.02						
Uffing Schule				8.03						
Uffing Rathaus		**7.26**		**8.04**					**17.07**	**17.42**
Uffing Anwesen Brendl		7.28	7.34	8.06				13.59	17.09	17.44
Rieden (Staffelsee) Schloss		7.31	7.36	8.08				14.00	17.11	17.46
Rieden (Staffelsee) Ort		7.32								
Seehausen Schule		7.33	7.39	8.11				14.02	17.13	17.48
Seehausen Sonne		7.34	7.40	8.12				14.03	17.14	17.49
Untersöchering	6.00				8.08		13.31			
Obersöchering	**6.04**				**8.11**					
Spatzenhausen B 2	6.07				8.13	11.49	13.33			
Waltersberg B 2					8.14	11.50	13.34			
Waltersberg	6.08				8.15		13.35			
Hofheim	6.11				8.16		13.38			
Murnau Kemmelpark Abzw.	6.15				8.20	11.53	13.42			
Murnau Weindorfer Str.		7.40	7.44							
Murnau Sollerstr.		7.43	7.46							
Murnau Bahnhof an	**6.20**	**7.48**		**8.14**	**8.23**	**11.57**	**13.45**	**14.05**	**17.16**	**17.51**
Anschlußhinweis										
Zug nach Garmisch-Partenk. ab	*6.50*			*8.28*	*8.28*	*12.28*		*14.28*	*17.28*	*18.01*
Zug nach München ab	*6.47*	*7.58*		*8.32*	*8.32*	*8.31*		*14.32*	*17.32*	
Murnau Postamt an				8.16						

Erläuterungen :

S = Montag - Freitag an Schultagen
F = Montag - Freitag an schulfreien Tagen

♿ = behindertengerechter Bus (soweit betrieblich möglich, ohne Gewähr)

◖ = hält nur zum Aussteigen
99 = fährt Haltestellen in anderer Reihenfolge an

CarSharing Pfaffenwinkel

Wir sind Teil des Umweltverbundes

CarSharing ermöglicht Autofahren, ohne ein KFZ zu besitzen. Dadurch entfallen für den Nutzer die hohen Kosten für Anschaffung, Versicherung, Reparaturen und Parkplatz. Ein eigenes Auto, oder ein Zweitwagen, kann verkauft oder muss nicht angeschafft werden. Neueste Studien zeigen, dass ein CarSharing-Auto mehr als 10 private Autos überflüssig macht - weniger Autos im öffentlichen Raum lassen mehr Platz für Menschen und Natur.

CarSharer benutzen viel ÖPNV, Fahrrad und Taxi oder gehen zu Fuß. Wird ein Auto benötigt, kann es online oder telefonisch für den gewünschten Zeitraum reserviert werden. Damit können dann Einkäufe, Besuche, Ausflüge und sogar Urlaubsfahrten mit einem jeweils passend großen Fahrzeug erledigt werden.

Rufen Sie an und erfahren Sie mehr unter **Tel. 0175 - 84 38 266**
oder **info@carsharing-pfaffenwinkel.de**

CarSharing Pfaffenwinkel ist ein Projekt des Ökomobil Pfaffenwinkel e. V.
Postfach 1453 in 82354 Weilheim · Telefon 0175 - 84 38 266
info@carsharing-pfaffenwinkel.de · www.carsharing-pfaffenwinkel.de

9602 Weilheim - Eberfing - Weilheim

DB RVO

Regionalverkehr Oberbayern GmbH, Niederlassung Werdenfels, Tel.: (08 81) 92 47 70, www.dbregiobus-bayern.de

Weitere Fahrten zwischen Weilheim und Marnbach siehe Linie 9655, zwischen Etting und Weilheim Linie 9654.
Samstag, Sonn- und Feiertag kein Betrieb. Am Buß- und Bettag Betrieb nach Ferienfahrplan.

	Montag - Freitag																					
Linie	9655	9654	9655	9655	9601	9655	9654	9655	9655	9602	9602	9602	9654	9655	9655	9655	9602	9602	9655	9654	9655	9655
Fahrtnummer	002	004	004	026	002	012	028	008	020	002	003	004	010	009	028	013	005	006	031	018	021	121
Haltestellen	♿	S ♿	F ♿	S ♿	S ♿	S ♿	F ♿			F ♿	F ♿	S ♿	F ♿	S ♿	S ♿	F ♿			♿	S ♿	S ♿	F ♿
Anschlußhinweis																						
Zug aus München an										*12.10*		*12.10*					*14.10*		*14.39*		*15.10*	*15.10*
Weilheim Bahnhof B ab										**12.16**		**12.16**				**13.05**	**14.15**		**14.47**		**15.30**	**15.35**
Weilheim Bahnhof E																						
Weilheim Mittlerer Graben										12.18						13.07	14.17		14.49		15.32	15.37
Weilheim Unterer Graben												12.18										
Weilheim Realschule/Dachsbräu												12.20		13.05								
Weilheim Mittel-/Förderschule												12.22		13.10							15.37	
Weilheim Friedhof										12.20						13.09	14.19		14.51		15.42	15.39
Weilheim Römerstraße										12.21						13.10	14.20		14.52		15.44	15.40
Weilheim Am Weidenbach										12.23		12.26		13.15		13.12	14.22		14.54		15.46	15.42
Deutenhausen										12.25		12.28		13.17		13.14	14.24		14.56		15.48	15.44
Deutenhausen Riedlestraße														◖13.18								
Marnbach Hardtstraße														◖13.19								
Marnbach Antdorfer Str.														◖13.20								
Marnbach										**12.27**		**12.30**				**13.16**	**14.26**		**14.58**		**15.50**	**15.46**
Gossenhofen ↓			6.46	6.45		7.34		8.31	9.31	12.28		12.31		◖13.22		13.18	14.27		15.00		15.51	15.48
Eberfing an			**6.49**	**6.50**		**7.39**		**8.34**	**9.34**	**12.30**		**12.33**		**◖13.25**		**13.20**	**14.29**		**15.03**		**15.54**	**15.50**
Eberfing ab	**5.47**		**6.49**	**6.50**		**7.39**		**8.34**	**9.34**		**12.31**	**12.33**			**13.27**			**14.30**				
Marnbach	**5.50**		**6.54**	**6.55**		**7.43**		**8.39**	**9.39**		**12.34**				**13.32**			**14.33**				
Deutenhausen	5.52		6.55	6.58		7.45		8.40	9.40		12.36				13.33			14.35				
Weilheim Am Weidenbach	5.53		6.56	7.00		7.47		8.41	9.41		12.38				13.34			14.37				
Weilheim Mittel-/Förderschule						7.50																
Weilheim Römerstraße	5.55		6.57	7.02				8.43	9.43		12.40				◖13.36			14.39				
Weilheim Friedhof			6.58					8.44	9.44		12.41				◖13.37			14.40				
Etting		6.44			6.54		7.53					12.37	12.46							15.26		
Längenlaich		6.46			6.55		7.57					12.42	12.49							15.29		
Weilheim Realschule/Dachsbräu					7.04																	
Weilheim Gymnasium Krankenh.		6.52					7.59					12.45	12.51							15.32		
Weilheim Mittlerer Graben	5.57	6.55	7.00			7.55	8.01	8.47	9.47		12.43	12.47	12.53		◖13.40			14.42		15.34		
Weilheim Bahnhof	**6.00**	**7.00**	**7.03**	**◖ 7.10**		**8.00**	**8.05**	**8.51**	**9.51**		**12.45**	**12.50**	**12.56**		**◖13.44**			**14.44**		**15.37**		
Anschlußhinweis																						
Zug nach München ab	*6.10*	*7.11*	*7.11*	*7.18*		*8.12*	*8.12*								*13.49*			*14.49*		*15.49*		
Weilheim Gymnasium B 2 an				7.16																		

Erläuterungen :
S = Montag - Freitag an Schultagen
F = Montag bis Freitag an schulfreien Tagen
♿ = behindertengerechter Bus (soweit betrieblich möglich, ohne Gewähr)
◖ = hält nur zum Aussteigen

9602 Weilheim - Eberfing - Weilheim

DB RVO

Regionalverkehr Oberbayern GmbH, Niederlassung Werdenfels, Tel.: (08 81) 92 47 70, www.dbregiobus-bayern.de

Weitere Fahrten zwischen Weilheim und Marnbach siehe Linie 9655, zwischen Etting und Weilheim Linie 9654.
Samstag, Sonn- und Feiertag kein Betrieb. Am Buß- und Bettag Betrieb nach Ferienfahrplan.

	Montag - Freitag									
Linie	9602	9602	9602	9602	9602	9655	9654	9654	9602	9654
Fahrtnummer	008	009	109	010	110	011	014	016	011	007
Haltestellen	♿	S	F ♿	S	F ♿		♿	♿	D ♿	4 ♿
Anschlußhinweis										
Zug aus München an	*16.10*	*17.09*	*17.09*			*17.35*			*18.10*	*18.34*
Weilheim Bahnhof B ab	**16.20**	**17.20**	**17.20**			**17.45**			**18.20**	
Weilheim Bahnhof E										**18.44**
Weilheim Mittlerer Graben	16.22	17.22	17.22			17.47			18.22	18.46
Weilheim Unterer Graben										
Weilheim Realschule/Dachsbräu										
Weilheim Mittel-/Förderschule										
Weilheim Friedhof	16.24	17.24	17.24			17.49			18.24	18.47
Weilheim Römerstraße	16.25	17.25	17.25			17.50			18.25	18.48
Weilheim Am Weidenbach	16.27	17.27	17.27			17.51			18.27	18.50
Deutenhausen	16.29	17.29	17.29			17.53			18.29	18.52
Deutenhausen Riedlestraße										
Marnbach Hardtstraße										
Marnbach Antdorfer Str.										
Marnbach	**16.31**	**17.31**	**17.31**			**17.55**			**18.31**	**18.54**
Gossenhofen	16.33	17.32	17.32			17.56			18.33	◖ 18.56
Eberfing an	**16.35**	**17.34**	**17.34**			**17.58**			**18.35**	**◖ 18.59**
Eberfing ab	**16.35**			**17.35**	**17.35**				**18.35**	
Marnbach				**17.38**	**17.38**					
Deutenhausen				17.40	17.40					
Weilheim Am Weidenbach				17.42	17.42					
Weilheim Mittel-/Förderschule										
Weilheim Römerstraße				17.44	17.44					
Weilheim Friedhof				17.45	17.45					
Etting	16.39						17.49	18.29	◖ 18.39	
Längenlaich	16.41						17.54	18.32	◖ 18.41	
Weilheim Realschule/Dachsbräu										
Weilheim Gymnasium Krankenh.	16.44						17.56	18.35	◖ 18.44	
Weilheim Mittlerer Graben	16.46			17.47	17.47		17.58	18.38	◖ 18.46	
Weilheim Bahnhof	**16.49**			**17.49**	**17.49**		**18.00**	**18.41**	**◖ 18.49**	
Anschlußhinweis										
Zug nach München ab							*18.12*	*18.49*		
Weilheim Gymnasium B 2 an										

Erläuterungen :
S = Montag - Freitag an Schultagen
F = Montag - Donnerstag an schulfreien Tagen
D = Montag - Donnerstag an Werktagen
♿ = behindertengerechter Bus (soweit betrieblich möglich, ohne Gewähr)
4 = fährt nach Obersöchering
◖ = hält nur zum Aussteigen

Entdecken Sie Ihr Solarpotential im Landkreis Weilheim-Schongau

Eignet sich Ihr Hausdach für Sonnenenergie?
Finden Sie es jetzt kostenfrei und unverbindlich heraus unter:

solarkataster.weilheim-schongau.de

9604 Tauting - Huglfing - Peißenberg

DB RVO

Regionalverkehr Oberbayern GmbH, Niederlassung Werdenfels, Weilheim, Tel.: (08 81) 92 47 70, www.dbregiobus-bayern.de

Fahrplan gültig ab 11. Dezember 2022
An Sonn- und Feiertagen kein Betrieb. Am Buß- und Bettag Betrieb nach Ferienfahrplan.

	Montag - Freitag außer Feiertag											Samstag
Linie	9604	9601	9604	9604	9604	9604	9604	9604	9604	9604	9604	9604
Fahrtnummer	019	014	119	919	007	009	003	011	013	025	017	603
Haltestellen	S ♿ 99	S ♿ 99	F ♿	S	S ♿	S ♿	S	S	F ♿ 99	N	N	♿
Tauting ab	**6.59**	**7.10**	**7.18**						**13.29**			**9.30**
Obereglfing	6.57	7.08	7.20						13.27			9.33
Untereglfing	6.55	7.05	7.23						13.25			9.34
Untereglfing Kreuzung	6.56	7.06	7.24									9.36
Tauting West	7.00											
Tauting Abzw.	7.01		7.25						13.31			9.37
Huglfing Gewerbegebiet	7.02	7.13	7.27						13.32			9.38
Huglfing Weidenstr.	7.04	7.15	7.28						13.33			9.39
Huglfing Sportplatz	7.07	7.17										
Huglfing Gemeinde	**7.10**	**7.20**	**7.30**	**7.38**					**13.35**		**15.37**	**9.41**
Huglfing Hirschgarten			7.31						13.36		15.38	9.42
Huglfing Steinbruchstraße	7.14	7.23		7.40								
Huglfing Steinbruchstr. Nord	7.15	7.24		7.41								
Huglfing Schule	**7.18**	**7.29**		**7.44**	**11.20**	**12.18**	**13.10**	**13.21**			**15.41**	
Huglfing Bahnhof	7.21	7.31	7.32		11.21	12.20	13.12	13.23	13.37		15.43	9.43
Oberhausen Rathaus	**7.25**	**7.35**	**7.34**		**11.23**	➔ **12.23**	**13.15**	➔ **13.25**	**13.39**		**15.45**	**9.45**
Oberhausen West	7.27		7.35						13.40			9.46
Oberhausen Abzw. Obermaxlried					11.24	12.24		13.26			15.46	
Obermaxlried					11.26	12.26		13.28			15.48	
Untermaxlried Brücke	**7.30**		**7.36**		**11.28**	**12.28**		**13.31**	**13.41**		**15.50**	**9.47**
Eyach	7.32		7.37		11.30	12.30		13.33	13.42		15.52	9.48
Kreilhof	7.33		7.38		11.31	12.31		13.35	13.43		◖ 15.53	9.49
Peißenberg Föhrenstraße	7.34		7.40		11.33				13.46	14.47	◖ 15.55	9.51
Peißenberg Kindergarten	7.35		7.41		11.34				13.47	14.48	◖ 15.56	9.52
Peißenberg Böhmerwaldstraße	7.36		7.42		11.35				13.48	14.49	◖ 15.57	9.53
Peißenberg Wörth Kirche	**7.40**		**7.44**		**11.37**				**13.49**	**14.50**	◖ **15.59**	**9.54**
Peißenberg Sonnenstraße	◖ 7.46		7.45									9.55
Peißenberg B.-Schratzlseer-Str.	◖ 7.48		7.47									9.57
Peißenberg Grillo	◖ 7.49		7.48									9.58
Peißenberg Westendstraße	◖ 7.50		◖ 7.49									◖ 9.59
Peißenberg Einkaufspark	◖ 7.52		◖ 7.51									◖ 10.01
Peißenberg Stadelfeld	◖ 7.53		◖ 7.52									◖ 10.02
Peißenberg Bahnhof	◖ **7.54**		◖ **7.53**									◖ **10.03**
Peißenberg Rathaus	◖ 7.55											
Peißenberg Krankenhaus	◖ 7.56											
Peißenberg Kriegerdenkmal an	◖ 7.58											

Erläuterungen :
S = Montag - Freitag an Schultagen
F = Montag - Freitag an schulfreien Tagen
N = Montag - Donnerstag an Schultagen

♿ = behindertengerechter Bus (soweit betrieblich möglich, ohne Gewähr)
➔ = Anschluss von Weilheim
◖ = hält nur zum Aussteigen
99 = fährt Haltestellen in anderer Reihenfolge an

9604 Peißenberg - Huglfing - Tauting

DB RVO

Regionalverkehr Oberbayern GmbH, Niederlassung Werdenfels, Weilheim, Tel.: (08 81) 92 47 70, www.dbregiobus-bayern.de

Fahrplan gültig ab 11. Dezember 2022
An Sonn- und Feiertagen kein Betrieb. Am Buß- und Bettag Betrieb nach Ferienfahrplan.

	Montag - Freitag außer Feiertag										Samstag
Linie	9601	9604	9604	9604	9604	9604	9604	9604	9604	9604	9604
Fahrtnummer	015	010	014	002	004	104	006	020	022	018	602
Haltestellen	S ♿	S ♿	S ♿	S	S ♿ 99	F ♿	F ♿	S	N	N ♿ 99	♿
Peißenberg Bahnhof ab						**13.06**		**13.50**	**14.35**		**11.56**
Peißenberg Stadelfeld						13.07		13.51	14.36		11.57
Peißenberg Einkaufspark						13.07		13.51	14.36		11.57
Peißenberg Westendstraße						13.09		13.53	14.38		11.59
Peißenberg Grillo						13.10		13.54	14.39		12.00
Peißenberg B.-Schratzlseer-Str.						13.11		13.55	14.40		12.01
Peißenberg Sonnenstraße						13.13		13.57	14.42		12.03
Peißenberg Wörth Kirche				**12.36**	**13.12**	**13.14**	**13.55**	**13.59**	**14.44**	**15.05**	**12.04**
Peißenberg Böhmerwaldstraße				12.37		13.15	13.56	14.00	14.45		12.05
Peißenberg Kindergarten				12.38		13.16	13.57	14.01	14.46		12.06
Peißenberg Föhrenstraße				12.39		13.17	13.58	14.02	14.47		12.07
Peißenberg Kriegerdenkmal					13.16						
Oberhausen Abzw. Berg		7.04									
Oberhausen West		7.10									
Kreilhof		7.14		12.41	13.21	13.19	14.00			15.10	12.09
Eyach	7.05	7.15		12.42	13.22	13.20	14.01			15.11	12.10
Untermaxlried Brücke	**7.06**	**7.18**		**12.44**	**13.24**	**13.22**	**14.02**			**15.12**	**12.12**
Obermaxlried	7.07	7.21									
Oberhausen West				12.45	13.26	13.23	14.03			15.13	12.13
Oberhausen Rathaus	**7.12**	**7.25**		**12.47**	**13.28**	**13.25**	**14.05**			**15.15**	**12.15**
Huglfing Bahnhof	7.14	7.27		12.49	13.31	13.27	14.07			15.17	12.17
Huglfing Schule		**7.30**	**11.20**	**12.54**							
Huglfing Hirschgarten	7.16				13.34	13.28	14.08			15.19	12.18
Huglfing Steinbruchstr. Nord			11.22								
Huglfing Steinbruchstraße			11.23								
Huglfing Gemeinde			**11.24**		**13.37**	**13.30**	**14.10**			**15.21**	**12.20**
Huglfing Sportplatz			11.26		13.40						
Huglfing Weidenstr.			11.27		13.42	◖ 13.31	◖ 14.12			◖ 15.22	◖ 12.21
Huglfing Gewerbegebiet			11.28		13.43	◖ 13.32	◖ 14.13			◖ 15.23	◖ 12.22
Tauting Abzw.			11.29		13.45	◖ 13.34	◖ 14.14			◖ 15.24	◖ 12.24
Untereglfing Kreuzung			11.30		13.50	◖ 13.35	◖ 14.15			◖ 15.29	◖ 12.25
Untereglfing			11.31		13.52	◖ 13.36	◖ 14.16			◖ 15.31	◖ 12.26
Obereglfing			11.34		13.48	◖ 13.38	◖ 14.18			◖ 15.27	◖ 12.28
Tauting an			**11.36**		**13.46**	◖ **13.40**	◖ **14.20**			◖ **15.25**	◖ **12.30**

Erläuterungen :
S = Montag - Freitag an Schultagen
F = Montag - Freitag an schulfreien Tagen
N = Montag - Donnerstag an Schultagen

♿ = behindertengerechter Bus (soweit betrieblich möglich, ohne Gewähr)
◖ = hält nur zum Aussteigen
99 = fährt Haltestellen in anderer Reihenfolge an

9606 * Garmisch-Partenkirchen - Oberammergau - Wieskirche - Füssen

DB RVO

Regionalverkehr Oberbayern GmbH, Niederlassung Werdenfels, Weilheim, Tel.: (08 81) 92 47 70, www.dbregiobus-bayern.de
Stand: 10.11.2022

Fahrplan gültig ab 11. Dezember 2022
Am Buß- und Bettag Verkehr wie an schulfreien Tagen!
*** Anerkennung von Schienenfahrausweisen gemäß Tarifbestimmungen zwischen Garmisch-Ptk. und Oberau, Oberammergau und Bad Kohlgrub**

	Montag - Freitag außer Feiertag																										
Linie	9606	9822	73	9606	9606	9606	9606	9606	9606	9606	73	9606	9606	9606	9606	9606	9606	9651	73	9606	9606	9651	9606	9606	9606	9606	9606
Fahrtnummer	001	001	004	003	005	045	027	019	007	011	018	013	047	015	017	117	119	007	012	901	023	025	043	053	925	903	025
Haltestellen			S	S	S	S	S	S					S		S	F	F			S		S	S	S	S	S	
Garmisch-Partenkirchen Bahnhof ab				**5.30**			**6.20**		**7.05**	**7.50**		**8.40**	**9.20**	**9.40**	**10.40**	**10.40**				**12.00**	**12.05**				**12.55**		**13.00**
St. Irmengard				5.33			6.23		7.08	7.53		8.43	9.23	9.43	10.43	10.43				12.03	12.08				12.58	12.58	13.03
Friedhof Partenkirchen				5.35			6.25		7.10	7.55		8.45	9.25	9.45	10.45	10.45					12.10						13.05
Loisachauen				5.37			6.27		7.12	7.57		8.47	9.27	9.47	10.47	10.47					12.12						13.07
Maibaum				5.40			6.30		7.15	8.00		8.50	9.30	9.50	10.50	10.50					12.15						13.10
Oberau Bahnhof an				**5.45**			**6.35**		**7.20**	**8.05**		**8.55**	**9.35**	**9.55**	**10.55**	**10.55**					**12.20**						**13.15**
Anschlußhinweis																											
Zug aus München an							*6.21*		*7.10*	*7.44*		*8.49*		*9.45*	*10.44*	*10.44*											
Oberau Bahnhof ab				**5.45**			**6.35**		**7.20**	**8.05**		**8.55**	**9.35**	**9.55**	**10.55**	**10.55**					**12.20**						**13.15**
Oberau Untermberg				5.47			6.37		7.22	8.07		8.57	9.37	9.57	10.57	10.57				12.16	12.22				13.11	◖13.11	13.17
Ettal am Berg				5.53			6.43		7.28	8.13		9.03	9.43	10.03	11.03	11.03				12.22	12.28				13.17	◖13.17	13.23
Ettal Klostergasthof				**5.55**			**6.44**		**7.30**	**8.15**		**9.05**	**9.45**	**10.05**	**11.05**	**11.05**				**12.24**	**12.30**		**12.15**	**13.00**	**13.19**	◖**13.19**	**13.25**
Ettal Abzw. Zieglerhof				5.56			6.45		7.31	8.16		9.06	9.46	10.06	11.06	11.06				12.25	12.31		12.16		13.20	◖13.20	13.26
Oberammergau Hexenstube							6.48																12.21	13.06			
Oberammergau Rainenbichl				6.01					7.36	8.21		9.11	9.51	10.11	11.11	11.11				12.30	12.36				13.25	◖13.25	13.31
Oberammergau Nato-Schule				6.02					7.37	8.22		9.12	9.52	10.12	11.12	11.12				12.31	12.37				13.26	◖13.26	13.32
Oberammergau Aufackerstraße				6.03					7.38	8.23		9.13	9.53	10.13	11.13	11.13				12.32	12.38				13.27	◖13.27	13.33
Oberammergau Tiroler Gasse				6.06					7.41	8.26		9.16	9.56	10.16	11.16	11.16				12.35	12.41		12.23		13.30	◖13.30	13.36
Oberammergau Eugen-Papst-Str.				6.08			6.50		7.43	8.28		9.18	9.58	10.18	11.18	11.18				12.37	12.43		12.25	13.08	13.32	◖13.32	13.38
Oberammergau Bahnhof an				**6.10**			**6.52**		**7.45**	**8.30**		**9.20**	**10.00**	**10.20**	**11.20**	**11.20**				**12.39**	**12.45**		**12.27**	**13.10**	**13.34**	◖**13.34**	**13.40**
Anschlußhinweis																											
Zug nach Murnau ab				*6.43*						*8.38*		*9.38*	*10.38*	*10.38*	*11.38*	*11.38*							*12.29*	*13.29*			
Oberammergau Bahnhof ab	**5.50**			**6.11**	**6.35**			**6.52**		**8.33**			**10.03**	**10.23**	**11.20**		**11.20**				**12.48**		**12.27**				**13.43**
Unterammergau Rathaus	5.54			6.15	6.39			6.56		8.37			10.07	10.27	11.24		11.24				12.52		12.31				13.47
Unterammergau Ammerbrücke	5.56			6.17	6.41			6.58		8.39			10.09	10.29	11.26		11.26				12.54		12.33				13.49
Scherenau	5.57			6.18	6.42			6.59		8.40			10.10	10.30	11.27		11.27				12.55						13.50
Wurmansau	5.58			6.19	6.43			7.00		8.41			10.11	10.31	11.28		11.28				12.56						13.51
Altenau Abzw.	5.59			6.20	6.44			7.01		8.42			10.12	10.32	11.29		11.29										
Altenau Säge																					12.59						13.54
Saulgrub Bahnhof	**6.02**			**6.23**	**6.47**	**6.49**		**7.04**		**8.45**			**10.15**	**10.35**	**11.32**		**11.32**				**13.03**						**13.58**
Saulgrub Rathaus	6.03			6.24				7.05		8.46			10.16	10.36	11.33		11.33				13.04						13.59
Bad Kohlgrub Feuerwehrhaus				6.26										10.38	11.35		11.35				13.06						14.01
Bad Kohlgrub Erlestraße				6.30										10.42	11.39		11.39				13.10						14.05
Bad Kohlgrub Feuerwehrhaus														10.44	11.41		11.41				13.12						14.07
Bad Bayersoien Eisplatz	6.08					6.53		7.09		8.51			10.21	10.49	11.46		11.46				13.17						14.12
Bad Bayersoien Gh. Weißes Roß	6.10					6.56		7.11		8.53			10.23	10.51	11.48		11.48				13.19						14.14
Bayersoien-Gschwendt	6.12					6.57		7.12		8.55			10.25	10.53	11.50		11.50				13.21						14.16
Bayersoien-Echelsbach	6.13					6.59		7.13		8.56			10.26	10.54	11.51		11.51				13.22						14.17
Echelsbacher Brücke an	**6.15**					**7.01**		**7.15**		**8.58**			**10.28**	**10.56**	**11.53**		**11.53**				**13.24**						**14.19**
Anschlußhinweis																											
Bus nach Schongau ab	*6.47*					*7.02*		*7.15*		*9.00*					*11.54*		*11.54*				S *13.50*						*14.20*
Bus nach Weilheim ab	*6.31*									*9.00*			*10.33*		*12.30*		*12.30*										S *14.20*
Echelsbacher Brücke ab		**6.18**									**9.00**			**10.56**				**11.55**				**13.45**					**14.19**
Wieskirche														11.07								13.56					14.30
Steingaden Feuerwehrhaus		**6.31**	**6.35**								**9.12**			**11.17**				**12.09**	**12.10**			**14.07**					
Hohenschwangau Neuschwanstein Castles			**7.15**								**9.42**			**11.51**					**12.43**			**14.46**					
Füssen Bahnhof an			**7.23**								**9.51**			**12.00**					**12.52**			**14.55**					

Erläuterungen : **S = Montag - Freitag an Schultagen** **F = Montag - Freitag an schulfreien Tagen** ◖ = hält nur zum Aussteigen

9606 * Garmisch-Partenkirchen - Oberammergau - Wieskirche - Füssen

DB RVO

Regionalverkehr Oberbayern GmbH, Niederlassung Werdenfels, Weilheim, Tel.: (08 81) 92 47 70, www.dbregiobus-bayern.de
Stand: 10.11.2022

Fahrplan gültig ab 11. Dezember 2022
Am Buß- und Bettag Verkehr wie an schulfreien Tagen!
*** Anerkennung von Schienenfahrausweisen gemäß Tarifbestimmungen zwischen Garmisch-Ptk. und Oberau, Oberammergau und Bad Kohlgrub**

	Montag - Freitag außer Feiertag									
Linie	73	9606	9606	9606	9606	73	9606	9606	9606	9606
Fahrtnummer	026	029	031	021	033	028	037	035	039	041
Haltestellen	S									
Garmisch-Partenkirchen Bahnhof ab		**14.10**	**15.20**	**16.00**	**16.40**		**17.20**	**17.40**	**18.20**	**19.40**
St. Irmengard		14.13	15.23	16.03	16.43		17.23	17.43	18.23	19.43
Friedhof Partenkirchen		14.15	15.25	16.05	16.45		17.25	17.45	18.25	19.45
Loisachauen		14.17	15.27	16.07	16.47		17.27	17.47	18.27	19.47
Maibaum		14.20	15.30	16.10	16.50		17.30	17.50	18.30	19.50
Oberau Bahnhof an		**14.25**	**15.35**	**16.15**	**16.55**		**17.35**	**17.55**	**18.35**	**19.55**
Anschlußhinweis										
Zug aus München *an*					*16.45*		*17.28*	*17.44*	*18.28*	*19.44*
Oberau Bahnhof ab		**14.25**	**15.35**	**16.15**	**16.55**		**17.35**	**17.55**	**18.35**	**19.55**
Oberau Untermberg		14.27	15.37	16.17	16.57		17.37	17.57	18.37	19.57
Ettal am Berg		14.33	15.43	16.23	17.03		17.43	18.03	18.43	20.03
Ettal Klostergasthof		**14.35**	**15.45**	**16.25**	**17.05**		**17.45**	**18.05**	**18.45**	**20.05**
Ettal Abzw. Zieglerhof		14.36	15.46	16.26	17.06		17.46	18.06	18.46	20.06
Oberammergau Hexenstube				16.31						
Oberammergau Rainenbichl		14.41	15.51		17.11		17.51	18.11	18.51	20.11
Oberammergau Nato-Schule		14.42	15.52		17.12		17.52	18.12	18.52	20.12
Oberammergau Aufackerstraße		14.43	15.53		17.13		17.53	18.13	18.53	20.13
Oberammergau Tiroler Gasse		14.46	15.56		17.16		17.56	18.16	18.56	20.16
Oberammergau Eugen-Papst-Str.		14.48	15.58	16.33	17.18		17.58	◖18.18	18.58	20.18
Oberammergau Bahnhof an		**14.50**	**16.00**	**16.35**	**17.20**		**18.00**	◖**18.20**	**19.00**	**20.20**
Anschlußhinweis										
Zug nach Murnau *ab*			*16.38*	*16.38*	*17.38*		*18.38*	*18.38*	*19.38*	*20.38*
Oberammergau Bahnhof ab		**14.53**	**16.03**	**16.38**	**17.23**			◖**18.21**		
Unterammergau Rathaus		14.57	16.07	16.42	17.27			◖18.25		
Unterammergau Ammerbrücke		14.59	16.09	16.44	17.29					
Scherenau		15.00	16.10	16.45	17.30					
Wurmansau		15.01	16.11	16.46	17.31					
Altenau Abzw.		15.02	16.12		17.32					
Altenau Säge				16.49						
Saulgrub Bahnhof		**15.05**	**16.15**	**16.53**	**17.35**					
Saulgrub Rathaus		15.06	16.16	16.54	17.36					
Bad Kohlgrub Feuerwehrhaus		15.08		16.56	17.38					
Bad Kohlgrub Erlestraße		15.12		17.00	17.42					
Bad Kohlgrub Feuerwehrhaus		15.14		17.02	17.44					
Bad Bayersoien Eisplatz		15.19	16.21	17.07	17.49					
Bad Bayersoien Gh. Weißes Roß		15.21	16.23	17.09	17.51					
Bayersoien-Gschwendt			16.25	17.11	17.53					
Bayersoien-Echelsbach			16.26	17.12	17.54					
Echelsbacher Brücke an			**16.28**	**17.14**	**17.56**					
Anschlußhinweis										
Bus nach Schongau *ab*			F *16.30*		*18.10*					
Bus nach Weilheim *ab*			*17.15*	*17.15*	*18.10*					
Echelsbacher Brücke ab						**18.08**				
Wieskirche	14.50									
Steingaden Feuerwehrhaus	**15.00**					**18.19**				
Hohenschwangau Neuschwanstein Castles	**15.31**					**18.50**				
Füssen Bahnhof an	**15.45**					**18.59**				

	Samstag, Sonn- und Feiertag														
Linie	9606	73	9606	9606	9606	9606	9606	9651	9606	9606	9606	9606	9606	73	9606	9606
Fahrtnummer	811	818	813	815	817	819	623	613	723	825	829	821	831	833	828	835	839
Haltestellen							Sa	Sa	So					✶	✶	✶	✶
Garmisch-Partenkirchen Bahnhof ab	**7.40**		**8.40**	**9.40**	**10.40**	**11.40**	**12.40**		**12.40**	**13.40**	**14.40**	**15.10**	**15.40**	**16.40**		**17.40**	**18.40**
St. Irmengard	7.43		8.43	9.43	10.43	11.43	12.43		12.43	13.43	14.43	15.13	15.43	16.43		17.43	18.43
Friedhof Partenkirchen	7.45		8.45	9.45	10.45	11.45	12.45		12.45	13.45	14.45	15.15	15.45	16.45		17.45	18.45
Loisachauen	7.47		8.47	9.47	10.47	11.47	12.47		12.47	13.47	14.47	15.17	15.47	16.47		17.47	18.47
Maibaum	7.50		8.50	9.50	10.50	11.50	12.50		12.50	13.50	14.50	15.20	15.50	16.50		17.50	18.50
Oberau Bahnhof an	**7.55**		**8.55**	**9.55**	**10.55**	**11.55**	**12.55**		**12.55**	**13.55**	**14.55**	**15.25**	**15.55**	**16.55**		**17.55**	**18.55**
Anschlußhinweis																	
Zug aus München *an*	*7.44*		*8.49*	*9.45*	*10.44*	*11.44*	*12.45*		*12.45*	*13.44*	*14.44*		*15.44*	*16.45*		*17.44*	*18.44*
Oberau Bahnhof ab	**7.55**		**8.55**	**9.55**	**10.55**	**11.55**	**12.55**		**12.55**	**13.55**	**14.55**	**15.25**	**15.55**	**16.55**		**17.55**	**18.55**
Oberau Untermberg	7.57		8.57	9.57	10.57	11.57	12.57		12.57	13.57	14.57	15.27	15.57	16.57		17.57	18.57
Ettal am Berg	8.03		9.03	10.03	11.03	12.03	13.03		13.03	14.03	15.03	15.33	16.03	17.03		18.03	19.03
Ettal Klostergasthof	**8.05**		**9.05**	**10.05**	**11.05**	**12.05**	**13.05**		**13.05**	**14.05**	**15.05**	**15.35**	**16.05**	**17.05**		**18.05**	**19.05**
Ettal Abzw. Zieglerhof	8.06		9.06	10.06	11.06	12.06	13.06		13.06	14.06	15.06	15.36	16.06	17.06		18.06	19.06
Oberammergau Hexenstube																	
Oberammergau Rainenbichl	8.11		9.11	10.11	11.11	12.11	13.11		13.11	14.11	15.11	15.41	16.11	17.11		18.11	19.11
Oberammergau Nato-Schule	8.12		9.12	10.12	11.12	12.12	13.12		13.12	14.12	15.12	15.42	16.12	17.12		18.12	19.12
Oberammergau Aufackerstraße	8.13		9.13	10.13	11.13	12.13	13.13		13.13	14.13	15.13	15.43	16.13	17.13		18.13	19.13
Oberammergau Tiroler Gasse	8.16		9.16	10.16	11.16	12.16	13.16		13.16	14.16	15.16	15.46	16.16	17.16		18.16	19.16
Oberammergau Eugen-Papst-Str.	8.18		9.18	10.18	11.18	12.18	13.18		13.18	14.18	15.18	15.48	16.18	17.18		18.18	19.18
Oberammergau Bahnhof an	**8.20**		**9.20**	**10.20**	**11.20**	**12.20**	**13.20**		**13.20**	**14.20**	**15.20**	**15.50**	**16.20**	**17.20**		**18.20**	**19.20**
Anschlußhinweis																	
Zug nach Murnau *ab*	*8.38*		*9.38*	*10.38*	*11.38*	*12.29*	*13.29*		*13.29*	*14.38*	*15.38*		*16.38*	*17.38*		*18.38*	*19.38*
Oberammergau Bahnhof ab	**8.23**			**10.23**	**11.20**		**13.23**		**13.23**			**15.53**		**17.23**		**18.23**	
Unterammergau Rathaus	8.27			10.27	11.24		13.27		13.27			15.57		17.27		18.27	
Unterammergau Ammerbrücke	8.29			10.29	11.26		13.29		13.29			15.59		17.29		18.29	
Scherenau	8.30			10.30	11.27		13.30		13.30			16.00		17.30		18.30	
Wurmansau	8.31			10.31	11.28		13.31		13.31			16.01		17.31		18.31	
Altenau Abzw.	8.32			10.32	11.29		13.32		13.32			16.02		17.32		18.32	
Altenau Säge																	
Saulgrub Bahnhof	**8.35**			**10.35**	**11.32**		**13.35**		**13.35**			**16.05**		**17.35**		**18.35**	
Saulgrub Rathaus	8.36			10.36	11.33		13.36		13.36			16.06		17.36		18.36	
Bad Kohlgrub Feuerwehrhaus	8.38			10.38	11.35							16.08		17.38		18.38	
Bad Kohlgrub Erlestraße	8.42			10.42	11.39							16.12		17.42		18.42	
Bad Kohlgrub Feuerwehrhaus	8.44			10.44	11.41							16.14		17.44		18.44	
Bad Bayersoien Eisplatz	8.49			10.49	11.46		13.41		13.41			16.19		17.49		18.49	
Bad Bayersoien Gh. Weißes Roß	8.51			10.51	11.48		13.43		13.43			16.21		17.51		18.51	
Bayersoien-Gschwendt	8.53			10.53	11.50		13.45		13.45			16.23		17.53		18.53	
Bayersoien-Echelsbach	8.54			10.54	11.51		13.46		13.46			16.24		17.54		18.54	
Echelsbacher Brücke an	**8.56**			**10.56**	**11.53**		**13.48**		**13.48**			**16.26**		**17.56**		**18.56**	
Anschlußhinweis																	
Bus nach Schongau *ab*	Sa *9.00*															*18.57*	
Bus nach Weilheim *ab*	So *9.00*			Sa *10.58*	Sa *12.27*		So *14.00*						*17.05*				
Echelsbacher Brücke ab		**9.00**		**10.56**				**13.48**	**13.48**						**18.08**		
Wieskirche				11.07				13.59	13.59								
Steingaden Feuerwehrhaus		**9.12**		**11.17**				**14.09**	**14.09**						**18.19**		
Hohenschwangau Neuschwanstein Castles		**9.49**		**11.51**				**14.48**	**14.48**						**18.50**		
Füssen Bahnhof an		**9.58**		**12.00**				**14.57**	**14.57**						**18.59**		

Erläuterungen :

S = Montag - Freitag an Schultagen
F = Montag - Freitag an schulfreien Tagen

◖ = hält nur zum Aussteigen
Sa = Samstag

So = Sonn- und Feiertag
✶ = nicht am 24. und 31. Dezember

9606 * Füssen - Wieskirche - Oberammergau - Garmisch-Partenkirchen

DB RVO

Regionalverkehr Oberbayern GmbH, Niederlassung Werdenfels, Weilheim, Tel.: (08 81) 92 47 70, www.dbregiobus-bayern.de
Stand: 10.11.2022

Fahrplan gültig ab 11. Dezember 2022
Am Buß- und Bettag Verkehr wie an schulfreien Tagen!
*** Anerkennung von Schienenfahrausweisen gemäß Tarifbestimmungen zwischen Bad Kohlgrub und Oberammergau, Oberau und Garmisch-Ptk.**

	Montag - Freitag außer Feiertag																									
Linie	9606	9606	9606	9606	9651	9606	9606	9606	9606	9606	9606	73	9606	9651	9606	9606	9606	9606	9606	9606	9606	9606	9606	9606	9606	73
Fahrtnummer	002	904	900	906	036	036	004	006	008	010	026	017	012	010	022	014	016	018	116	948	046	042	028	928	024	021
Haltestellen		S	S	S	S	S	S	S									S	F	F	S	S	F		S		
Füssen Bahnhof4 5 ab												8.05		9.45											13.05	14.05
Hohenschwangau Neuschwanstein Castles												8.13		9.53											13.13	14.13
Steingaden Feuerwehrhaus					6.16							8.45		10.16											13.42	14.38
Wieskirche ↓					|							|		◖ 10.21										13.52	14.49
Echelsbacher Brücke an					6.31							8.57		10.33											14.02	
Anschlußhinweis																										
Bus aus Schongau an	*6.18*					*6.29*							*8.54*		F *10.29*		*11.17*							*13.35*	*13.42*	
Bus aus Weilheim an													*8.49*											*13.42*	*13.42*	
Echelsbacher Brücke ab	**6.19**					**6.33**					**8.32**		**9.02**		**10.35**		**11.20**	**11.20**					**13.30**	**13.43**	**14.02**	
Bayersoien-Echelsbach	6.21					6.34					8.34		9.04		10.37		11.22	11.22					13.32	13.44	14.04	
Bayersoien-Gschwendt	6.22					6.35					8.35		9.05		10.38		11.23	11.23					13.33	13.45	14.05	
Bad Bayersoien Gh. Weißes Roß	6.25					6.37					8.37		9.07		10.40		11.25	11.25				13.07	13.35	13.47	14.07	
Bad Bayersoien Eisplatz	6.27					6.38					8.39		9.09		10.42		11.27	11.27				13.09	13.37	13.48	14.09	
Saulgrub Rathaus	|					|				8.44		9.14		10.47		11.32	11.32				13.14	|	|	14.14	
Bad Kohlgrub Feuerwehrhaus	|					|				8.46		9.16		10.49		11.34	11.34				13.16	|	|	14.16	
Bad Kohlgrub Erlestraße	|	6.32				|				8.50		9.20		10.53		11.38	11.38				13.20	|	|	14.20	
Bad Kohlgrub Feuerwehrhaus	|	6.35				|				8.52		9.22		10.55		11.40	11.40				13.22	|	|	14.22	
Saulgrub Rathaus	|	6.37				|				8.54		9.24		10.57		11.42	11.42				13.24	|	|	14.24	
Saulgrub Bahnhof	**6.31**	**6.38**				**6.43**	**6.48**				**8.55**		**9.25**		**10.58**		**11.43**	**11.43**				**13.25**	**13.42**	◖ **13.51**	**14.25**	
Altenau Abzw.	6.34	|					6.50				8.58		9.28		11.01		11.46	11.46				13.28	13.45	◖ 13.54	14.28	
Altenau Säge	|	6.42					6.52				|		|		|		|				|	|	|		
Wurmansau	6.35	6.45					6.55				8.59		9.29		11.02		11.47	11.47				13.29	13.46	◖ 13.55	14.29	
Scherenau	6.36	6.46					6.56				9.00		9.30		11.03		11.48	11.48				13.30	13.47	◖ 13.56	14.30	
Unterammergau Dorfstraße	6.39	|	6.40				6.58				9.01		9.31		11.04		11.49	11.49				13.31	13.48	◖ 13.57	14.31	
Unterammergau Rathaus ↓	6.41	|	6.43				6.59				9.03		9.33		11.06		11.51	11.51				13.33	13.50	◖ 13.59	14.33	
Oberammergau Bahnhof an	**6.46**	|	**6.48**				**7.03**				**9.07**		**9.37**		**11.10**		**11.55**	**11.55**				**13.37**	**13.54**	◖ **14.03**	**14.37**	
Oberammergau Bahnhof ab	**6.48**	|	**6.50**			**7.05**	**7.35**	**7.40**	**8.40**				**9.40**			**11.15**	**12.00**		**12.03**		**13.15**		**13.57**		**14.40**	
Oberammergau Eugen-Papst-Str.	6.50	|	|	6.55		7.07	7.37	7.42	8.42				9.42			11.17	12.02		12.05		13.17		13.59		14.42	
Oberammergau Tiroler Gasse	6.52	|	6.54	|		7.09	|	7.44	8.44				9.44			11.19	12.04		12.07		|		14.01		14.44	
Oberammergau Hexenstube	|	|	|	6.58		|	7.40	|	|				|			|		|		13.19		|		|	
Oberammergau Aufackerstraße	6.54	6.56	|	|		7.11	|	7.47	8.47				9.47			11.22	12.07		12.10		|		14.04		14.47	
Oberammergau Rainenbichl	6.56	6.58	6.58	|		7.13	|	7.49	8.49				9.49			11.24	12.09		12.12		|		14.06		14.49	
Ettal Abzw. Zieglerhof	7.00	7.02	7.02	7.02		7.17	|	7.54	8.54				9.54			11.29	12.14		12.17		13.24		14.11		14.54	
Ettal Klostergasthof	**7.02**	**7.04**	**7.04**	**7.04**		**7.20**	**7.45**	**7.55**	**8.55**				**9.55**			**11.30**	**12.18**		**12.18**	**13.00**	**13.25**		**14.12**		**14.55**	
Ettal am Berg	7.04	7.06	7.06	7.06				7.57	8.57				9.57			11.32	12.20		12.20	13.02	13.27		14.14		14.57	
Oberau Untermberg ↓	7.10	7.12	7.12	7.12				8.03	9.03				10.03			11.38	12.26		12.26	13.08	13.33		14.20		15.03	
Oberau Bahnhof an	**7.12**	|	|	|				**8.05**	**9.05**				**10.05**			**11.40**	**12.28**		**12.28**	**13.10**	**13.35**		**14.22**		**15.05**	
Anschlußhinweis																										
Zug nach München ab	*7.30*							*8.15*	*9.15*				*10.15*				*12.32*		*12.32*	*13.15*					*15.15*	
Oberau Bahnhof ab	**7.12**	|	|	|				**8.05**	**9.05**				**10.05**			**11.40**	**12.28**		**12.28**	**13.10**	**13.35**		**14.22**		**15.05**	
Maibaum	7.17	|	|	|				8.10	9.10				10.10			11.45	12.33		12.33	13.15	13.40		14.27		15.10	
Loisachauen	7.19	|	|	|				8.13	9.13				10.13			11.48	12.36		12.36	13.18	13.43		14.30		15.13	
Friedhof Partenkirchen	◖ 7.22	7.22	◖ 7.22	◖ 7.22				◖ 8.15	◖ 9.15				◖ 10.15			◖ 11.50	◖ 12.38		◖ 12.38	◖ 13.20	◖ 13.45		◖ 14.32		◖ 15.15	
St. Irmengard	|	7.26	◖ 7.26	◖ 7.26				|	|				|			|		|	|	|		|		|	
Rathaus ↓	◖ 7.26	|	|	|				◖ 8.17	◖ 9.17				◖ 10.17			◖ 11.52	◖ 12.40		◖ 12.40	◖ 13.22	◖ 13.47		◖ 14.34		◖ 15.17	
Garmisch-Partenkirchen Bahnhof an	◖ **7.30**	◖ **7.30**	◖ **7.30**	◖ **7.30**				◖ **8.20**	◖ **9.20**				◖ **10.20**			◖ **11.55**	◖ **12.43**		◖ **12.43**	◖ **13.25**	◖ **13.50**		◖ **14.37**		◖ **15.20**	

Erläuterungen : **S = Montag - Freitag an Schultagen** **F = Montag - Freitag an schulfreien Tagen** ◖ = hält nur zum Aussteigen

9606 * Füssen - Wieskirche - Oberammergau - Garmisch-Partenkirchen

Regionalverkehr Oberbayern GmbH, Niederlassung Werdenfels, Weilheim, Tel.: (08 81) 92 47 70, www.dbregiobus-bayern.de
Stand: 10.11.2022

Fahrplan gültig ab 11. Dezember 2022
Am Buß- und Bettag Verkehr wie an schulfreien Tagen!
*** Anerkennung von Schienenfahrausweisen gemäß Tarifbestimmungen zwischen Bad Kohlgrub und Oberammergau, Oberau und Garmisch-Ptk.**

	Montag - Freitag außer Feiertag							
Linie	9606	9606	9606	9651	9606	73	9606	9606
Fahrtnummer	030	040	032	030	034	023	038	020
Haltestellen								
Füssen Bahnhof 4 5 ab				**16.10**		**17.10**		
Hohenschwangau Neuschwanstein Castles				**16.18**		**17.18**		
Steingaden Feuerwehrhaus				**16.47**		**17.49**		
Wieskirche	15.02			16.57		|		
Echelsbacher Brücke an	**15.13**			**17.10**		**17.59**		
Anschlußhinweis								
Bus aus Schongau an			F *16.25*				*17.59*	
Bus aus Weilheim an					*17.00*		*18.01*	
Echelsbacher Brücke ab	**15.13**		**16.32**		**17.15**		**18.02**	
Bayersoien-Echelsbach	15.15		16.34		17.17		18.04	
Bayersoien-Gschwendt	15.16		16.35		17.18		18.05	
Bad Bayersoien Gh. Weißes Roß	15.18		16.37		17.20		18.07	
Bad Bayersoien Eisplatz	15.20		16.39		17.22		18.09	
Saulgrub Rathaus	|		16.44		|		18.14	
Bad Kohlgrub Feuerwehrhaus	|		16.46		|		18.16	
Bad Kohlgrub Erlestraße	|		16.50		|		18.20	
Bad Kohlgrub Feuerwehrhaus	|		16.52		|		18.22	
Saulgrub Rathaus	|		16.54		|		18.24	
Saulgrub Bahnhof	**15.25**		**16.55**		**17.27**		**18.25**	
Altenau Abzw.	15.28		16.58		17.30		18.28	
Altenau Säge	|		|		|		|	
Wurmansau	15.29		16.59		17.31		18.29	
Scherenau	15.30		17.00		17.32		18.30	
Unterammergau Dorfstraße	15.31		17.01		17.33		18.31	
Unterammergau Rathaus	15.33		17.03		17.35		18.33	
Oberammergau Bahnhof an	**15.37**		**17.07**		**17.39**		**18.37**	
Oberammergau Bahnhof ab	**15.40**	**16.10**	**17.10**		**17.40**		**18.40**	**20.25**
Oberammergau Eugen-Papst-Str.	15.42	16.12	17.12		17.42		18.42	20.27
Oberammergau Tiroler Gasse	15.44	16.14	17.14		17.44		18.44	|
Oberammergau Hexenstube	|	|	|		|		|	20.29
Oberammergau Aufackerstraße	15.47	16.17	17.17		17.47		18.47	|
Oberammergau Rainenbichl	15.49	16.19	17.19		17.49		18.49	|
Ettal Abzw. Zieglerhof	15.54	16.24	17.24		17.54		18.54	20.34
Ettal Klostergasthof	**15.55**	**16.25**	**17.25**		**17.55**		**18.55**	**20.35**
Ettal am Berg	15.57	16.27	17.27		17.57		18.57	20.37
Oberau Untermberg	16.03	16.33	17.33		18.03		19.03	20.43
Oberau Bahnhof an	**16.05**	**16.35**	**17.35**		**18.05**		**19.05**	◖**20.45**
Anschlußhinweis								
Zug nach München ab	*16.15*				*18.15*		*19.15*	*21.15*
Oberau Bahnhof ab	**16.05**	**16.35**	**17.35**		**18.05**		**19.05**	◖**20.45**
Maibaum	16.10	16.40	17.40		18.10		19.10	◖20.50
Loisachauen	16.13	16.43	17.43		18.13		19.13	◖20.53
Friedhof Partenkirchen	◖16.15	◖16.45	◖17.45		◖18.15		◖19.15	◖20.55
St. Irmengard	|	|	|		|		|	|
Rathaus	◖16.17	◖16.47	◖17.47		◖18.17		◖19.17	◖20.57
Garmisch-Partenkirchen Bahnhof an	◖**16.20**	◖**16.50**	◖**17.50**		◖**18.20**		◖**19.20**	◖**21.00**

	Samstag, Sonn- und Feiertag																	
Linie	9606	73	9606	9606	9606	9606	9606	9606	9606	9606	9606	9651	9606	9606	73	9606
Fahrtnummer	808	617	812	822	810	814	818	816	820	824	830	840	648	634	734	723	838
Haltestellen												✶	Sa ✶	Sa ✶	So	✶	✶
Füssen Bahnhof 4 5 ab		**8.05**								**13.05**			**16.05**		**16.05**	**17.10**	
Hohenschwangau Neuschwanstein Castles		**8.13**								**13.13**			**16.13**		**16.13**	**17.18**	
Steingaden Feuerwehrhaus		**8.45**								**13.42**			**16.42**		**16.42**	**17.47**	
Wieskirche		|							13.52			16.52		16.52	|	
Echelsbacher Brücke an		**8.57**								**14.02**			**17.02**		**17.02**	**17.59**	
Anschlußhinweis																	
Bus aus Schongau an			Sa *8.54*	*9.59*						*13.48*					*16.57*		
Bus aus Weilheim an			So *8.57*				Sa *11.46*										
Echelsbacher Brücke ab			**9.02**	**10.02**			**12.02**			**14.02**				**17.02**	**17.02**		**18.02**
Bayersoien-Echelsbach			9.04	10.04			12.04			14.04				17.04	17.04		18.04
Bayersoien-Gschwendt			9.05	10.05			12.05			14.05				17.05	17.05		18.05
Bad Bayersoien Gh. Weißes Roß			9.07	10.07			12.07			14.07				17.07	17.07		18.07
Bad Bayersoien Eisplatz			9.09	10.09			12.09			14.09				17.09	17.09		18.09
Saulgrub Rathaus			9.14	|			12.14			14.14				17.14	17.14		18.14
Bad Kohlgrub Feuerwehrhaus			9.16	|			12.16			14.16				17.16	17.16		18.16
Bad Kohlgrub Erlestraße			9.20	|			12.20			14.20				17.20	17.20		18.20
Bad Kohlgrub Feuerwehrhaus			9.22	|			12.22			14.22				17.22	17.22		18.22
Saulgrub Rathaus			9.24	|			12.24			14.24				17.24	17.24		18.24
Saulgrub Bahnhof			**9.25**	**10.13**			**12.25**			**14.25**				**17.25**	**17.25**		**18.25**
Altenau Abzw.			9.28	10.15			12.28			14.28				17.28	17.28		18.28
Altenau Säge			|	|			|		|				|	|		|
Wurmansau			9.29	10.16			12.29			14.29				17.29	17.29		18.29
Scherenau			9.30	10.17			12.30			14.30				17.30	17.30		18.30
Unterammergau Dorfstraße			9.31	10.18			12.31			14.31				17.31	17.31		18.31
Unterammergau Rathaus			9.33	10.20			12.33			14.33				17.33	17.33		18.33
Oberammergau Bahnhof an			**9.37**	**10.24**			**12.37**			**14.37**				**17.37**	**17.37**		**18.37**
Oberammergau Bahnhof ab	**7.40**		**9.40**		**10.40**	**11.40**		**12.40**	**13.40**	**14.40**	**15.40**	**16.40**		**17.40**	**17.40**		**18.40**
Oberammergau Eugen-Papst-Str.	7.42		9.42		10.42	11.42		12.42	13.42	14.42	15.42	16.42		17.42	17.42		18.42
Oberammergau Tiroler Gasse	7.44		9.44		10.44	11.44		12.44	13.44	14.44	15.44	16.44		17.44	17.44		18.44
Oberammergau Hexenstube	|		|		|	|		|	|	|	|		|	|		|
Oberammergau Aufackerstraße	7.47		9.47		10.47	11.47		12.47	13.47	14.47	15.47	16.47		17.47	17.47		18.47
Oberammergau Rainenbichl	7.49		9.49		10.49	11.49		12.49	13.49	14.49	15.49	16.49		17.49	17.49		18.49
Ettal Abzw. Zieglerhof	7.54		9.54		10.54	11.54		12.54	13.54	14.54	15.54	16.54		17.54	17.54		18.54
Ettal Klostergasthof	**7.55**		**9.55**		**10.55**	**11.55**		**12.55**	**13.55**	**14.55**	**15.55**	**16.55**		**17.55**	**17.55**		**18.55**
Ettal am Berg	7.57		9.57		10.57	11.57		12.57	13.57	14.57	15.57	16.57		17.57	17.57		18.57
Oberau Untermberg	8.03		10.03		11.03	12.03		13.03	14.03	15.03	16.03	17.03		18.03	18.03		19.03
Oberau Bahnhof an	**8.05**		**10.05**		**11.05**	**12.05**		**13.05**	**14.05**	**15.05**	**16.05**	**17.05**		**18.05**	**18.05**		**19.05**
Anschlußhinweis																	
Zug nach München ab	*8.15*		*10.15*		*11.15*	*12.15*		*13.15*	*14.15*	*15.15*	*16.15*	*17.15*		*18.15*	*18.15*		*19.15*
Oberau Bahnhof ab	**8.05**		**10.05**		**11.05**	**12.05**		**13.05**	**14.05**	**15.05**	**16.05**	**17.05**		**18.05**	**18.05**		**19.05**
Maibaum	8.10		10.10		11.10	12.10		13.10	14.10	15.10	16.10	17.10		18.10	18.10		19.10
Loisachauen	8.13		10.13		11.13	12.13		13.13	14.13	15.13	16.13	17.13		18.13	18.13		19.13
Friedhof Partenkirchen	◖8.15		◖10.15		◖11.15	◖12.15		◖13.15	◖14.15	◖15.15	◖16.15	◖17.15		◖18.15	◖18.15		◖19.15
St. Irmengard	|		|		|		|		|	|	|		|	|		|
Rathaus	◖8.17		◖10.17		◖11.17	◖12.17		◖13.17	◖14.17	◖15.17	◖16.17	◖17.17		◖18.17	◖18.17		◖19.17
Garmisch-Partenkirchen Bahnhof an	◖**8.20**		◖**10.20**		◖**11.20**	◖**12.20**		◖**13.20**	◖**14.20**	◖**15.20**	◖**16.20**	◖**17.20**		◖**18.20**	◖**18.20**		◖**19.20**

Erläuterungen :

F = Montag - Freitag an schulfreien Tagen
Sa = Samstag

So = Sonn- und Feiertag
✶ = nicht am 24. und 31. Dezember

◖ = hält nur zum Aussteigen

9613 * Penzberg - Kochel - Schlehdorf

DB RVO

Regionalverkehr Oberbayern GmbH, Niederlassung Werdenfels, Betr. Weilheim, Tel.: (08 81) 92 47 70, www.dbregiobus-bayern.de

Fahrplan gültig ab 11. Dezember 2022
An Sonn- und Feiertagen kein Betrieb. Am Buß- und Bettag Betrieb nach Ferienfahrplan.
*** Anerkennung von Schienenfahrausweisen gemäß Tarifbestimmungen zwischen Penzberg und Kochel**

	Montag - Freitag												Samstag	
Linie	9613	9613	9613	9612/9608	9613	9613	9613	9613	9613	9613	9613	9613	9613	9613
Fahrtnummer	004	042	044	014	006	008	012	028	014	016	130	030	602	604
Haltestellen	S	S ♿	S ♿ 99	S	S ♿	S ♿	S	N ♿	♿	S ♿	F 99	S 99	♿	♿
Penzberg Roche Haupttor ab						**11.55**			**15.50**		**16.35**	**17.25**		
Penzbg. Seeshaupter Str/Hörbiger									15.53					
Penzbg. Seeshaupter Str/Friedhof									15.54					
Penzberg Im Wiesfeld			6.45											
Penzberg Heinz			6.48											
Penzberg Sportplatz			6.52											
Penzberg Rathauspassage			6.54											
Penzberg Philippstraße						◖ 12.02								
Anschlußhinweis														
Zug aus Tutzing / München an								*14.52*					*6.51*	*12.52*
Penzberg Bahnhof Steig 4 ab		**6.52**												
Penzberg Bahnhof Steig 3						**12.05**	**13.10**	**14.58**		**16.10**			**7.00**	**13.00**
Penzberg Zentrum	6.35					12.09	13.12	15.00		16.12	16.30	17.20	7.02	13.02
Penzberg Christianstraße							13.15							
Penzberg Birkenstraße (Schule)							13.17							
Penzberg Bichler Str.	6.37					12.10	13.20	15.01	15.57	16.13	◖ 16.40	17.30	7.03	13.03
Penzberg In der Au		6.53	6.57											
Penzberg Sindelsdorfer Straße		6.54	6.58											
Unterriedern		6.56	6.59											
Sindelsdorf		6.59	7.02											
Kleinweil			7.07											
Schönmühl	6.39					12.12	13.22	15.03	15.59	16.15	◖ 16.42	17.32	7.05	13.05
Bichl Bahnhofstraße	6.42			7.21		12.15	13.25	15.05	△ 16.01	16.17	◖ 16.44	17.34	7.07	13.07
Bichl Gh. Bayrischer Löwe	**6.43**			**7.22**		**12.16**	**13.26**	**15.06**	**16.02**	**16.18**	◖ **16.45**	**17.35**	**7.08**	**13.08**
Benediktbeuern Nord	6.45			7.24		◖ 12.18	◖ 13.28	◖ 15.08	◖ 16.04	◖ 16.20	◖ 16.47	17.37	7.10	13.10
Benediktbeuern Volksschule					11.55	12.20	13.30	15.10		16.22				
Benediktbeuern Rathaus	6.46			7.25	11.57	12.24	13.32	15.12	◖ 16.05	16.24	◖ 16.48	17.38	7.11	13.11
Benediktbeuern Pechlern	6.48			7.26	11.58	12.25	13.33	15.13	◖ 16.06	16.25	◖ 16.49	17.39	7.12	13.12
Ried Gh. Rabenkopf	6.50			7.28	11.59	12.26	13.34	15.14	◖ 16.07	16.26	◖ 16.50	17.40	7.14	13.14
Pessenbach Gewerbegebiet				7.30										
Pessenbach Ötzschlößl						12.29	13.37	15.16	◖ 16.09		◖ 16.52	17.42	7.16	13.16
Pessenbach Seemüller	6.52			7.32	12.01					16.27				
Kochel-Ort	6.54			7.34	12.03					16.29				
Kochel Bahnhof	**6.57**			**7.38**	**12.06**	**12.33**	**13.42**	**15.20**	◖ **16.13**	**16.33**	◖ **16.56**	**17.46**	**7.18**	**13.18**
Kochel Volksschule				7.41										
Kochel Gh. Schmied von Kochel	6.59				12.07	12.35	13.43	15.21		16.34			7.19	13.19
Kochel Loisachbrücke (Trimini)	7.00				12.08	12.36	13.44	15.22		16.35			7.20	13.20
Schlehdorf	**7.04**		**7.13**		**12.11**	**12.40**	**13.50**	**15.26**		**16.38**			**7.25**	**13.25**
Großweil Rathaus			7.09			12.41	13.52	15.28		16.41				
Großweil Schule						12.42								
Großweil Feuerwehrhaus an							13.56							

Erläuterungen :
S = Montag - Freitag an Schultagen
N = Montag - Donnerstag an Schultagen
F = Montag - Freitag an schulfreien Tagen
♿ = behindertengerechter Bus (soweit betrieblich möglich, ohne Gewähr)
△ = Mo - Do an Schultagen Anschluss aus Bad Tölz
◖ = hält nur zum Aussteigen
99 = fährt Haltestellen in anderer Reihenfolge an

9613 * Schlehdorf - Kochel - Penzberg

DB RVO

Regionalverkehr Oberbayern GmbH, Niederlassung Werdenfels, Betr. Weilheim, Tel.: (08 81) 92 47 70, www.dbregiobus-bayern.de

Fahrplan gültig ab 11. Dezember 2022
An Sonn- und Feiertagen kein Betrieb. Am Buß- und Bettag Betrieb nach Ferienfahrplan.
*** Anerkennung von Schienenfahrausweisen gemäß Tarifbestimmungen zwischen Kochel und Penzberg**

	Montag - Freitag														Samstag	
Linie	9613	9613	9613	9613	9613	9591	9613	9613	9613	9613	9613	9613	9613	9613	9613	9613
Fahrtnummer	015	025	101	001	003	016	023	019	007	009	907	011	005	017	601	603
Haltestellen		S ♿	F	S	S ♿		S	S	S ♿	S ♿ 99	S	S	S	S ♿	♿	♿
Schlehdorf ab		**6.55**	**7.14**	**7.14**	**7.14**			**12.32**	**12.45**	**12.47**	**12.45**	**14.45**	**15.55**	**16.51**	**7.30**	**13.25**
Großweil Rathaus		6.57						12.34		12.44	12.48					
Großweil Schule										12.43						
Kleinweil		6.59						12.36			12.50					
Sindelsdorf Mühleck		7.02														
Sindelsdorf		7.04						▽12.41			12.55					
Füllersried											12.57					
Unterriedern											12.58					
Penzberg Sindelsdorfer Straße											12.59					
Penzberg In der Au											13.00					
Kochel Loisachbrücke (Trimini)			7.17	7.17	7.18				12.50	12.52		14.49	15.59	16.55	7.33	13.28
Kochel Gh. Schmied von Kochel			7.18	7.18	7.20				12.52	12.54		14.50	16.01	16.57	7.34	13.29
Kochel Volksschule							11.35			13.02						
Kochel Bahnhof	**6.14**		**7.20**	**7.20**	**7.23**		**11.38**		**12.55**	**13.05**		**14.52**	**16.03**	**16.59**	**7.36**	**13.31**
Pessenbach Ötzschlößl	6.17		7.23	7.23								14.55			7.39	13.34
Kochel-Ort					7.26		11.41		12.58	13.08			16.06	17.02		
Pessenbach Seemüller					7.28		11.43		13.00	13.10			16.08	17.04		
Pessenbach Gewerbegebiet	◖ 6.18		◖ 7.25	◖ 7.25			◖ 11.45			◖ 13.12						
Ried Gh. Rabenkopf	6.20		7.27	7.27	7.30				13.02	13.14		14.57	16.10	17.06	7.41	13.36
Benediktbeuern Pechlern	6.21		7.28	7.28	7.32				13.03	13.15		14.58	16.11	17.07	7.42	13.37
Benediktbeuern Rathaus	6.22		7.30	7.30	7.33				13.04	13.16		14.59	16.12	17.08	7.43	13.38
Benediktbeuern Nord	6.23		7.31	7.31					13.05	13.17		15.00		17.09	7.44	13.39
Benediktbeuern Volksschule					7.38								16.17			
Bichl Gh. Bayrischer Löwe	**6.25**		**7.33**	**7.33**	**7.43**				**13.07**	**13.19**		**15.02**	**16.20**	**17.11**	**7.45**	**13.40**
Bichl Bahnhofstraße	6.26		7.34	7.34	7.44				13.08	13.20		15.03	16.21	17.12	7.46	13.41
Untersteinbach (Bad Hbr.)					7.48											
Bad Heilbrunn Kräuterpark/Fachklinik					7.54											
Bad Heilbrunn Kirche					**7.55**	**8.04**										
Bad Heilbrunn Altenheim						8.05										
Langau (Gde. Bad Heilbr.)						8.07										
Schönmühl	6.28		7.36	7.36		8.10			13.10	13.22		15.05	16.23	17.14	7.48	13.43
Penzberg Bichler Str.	6.30		7.39	7.39		8.12			13.12	13.24		15.07	16.25	17.16	7.50	13.45
Penzberg Rathauspassage						◖ 8.13			13.13	◖ 13.25		◖ 15.08		◖ 17.17	◖ 7.51	◖ 13.46
Penzberg Bahnübergang											13.01					
Penzberg Zentrum		7.13	7.41	7.41							13.03		16.27			
Penzberg Roche Haupttor	**6.35**		**7.48**	**7.48**												
Penzberg Birkenstraße (Schule)				7.53												
Penzberg Philippstraße ↓						◖ 8.15				13.27		◖ 15.10		17.19	◖ 7.52	◖ 13.47
Penzberg Bahnhof an						**◖ 8.17**				**13.30**		**◖ 15.12**		**17.21**	**◖ 7.55**	**◖ 13.50**
Anschlußhinweis																
Zug nach Tutzing / München ab						*8.30*								*17.32*	*8.04*	*14.03*

Erläuterungen :
S = Montag - Freitag an Schultagen
F = Montag - Freitag an schulfreien Tagen
♿ = behindertengerechter Bus (soweit betrieblich möglich, ohne Gewähr)
▽ = fährt nach Habach und Murnau
◖ = hält nur zum Aussteigen
99 = fährt Haltestellen in anderer Reihenfolge an

9614 * Penzberg - Seeshaupt - Bernried - Tutzing (gültig Mo. bis Fr.)

DB RVO

Regionalverkehr Oberbayern GmbH, Niederlassung Werdenfels, Weilheim, Tel.: (08 81) 92 47 70, www.dbregiobus-bayern.de

Fahrplan gültig ab 11. Dezember 2022
Weitere Fahrten zwischen Penzberg und Seeshaupt siehe Linie 9655.
An Feiertagen Betrieb wie Sonntag. Am Buß- und Bettag Betrieb nach Ferienfahrplan.
*** Anerkennung von Schienenfahrausweisen gemäß Tarifbestimmungen zwischen Penzberg und Tutzing**

		Montag - Freitag außer Feiertag				
Fahrtnummer		009	009	007	003	005
Haltestellen		**S**	**F**	**S**		♿
Penzberg Bahnhof Steig 1	ab	**6.02**	**6.10**		**16.10**	**17.13**
Penzberg Zentrum		6.04	6.12		16.12	17.15
Penzberg Christianstraße				13.20		
Penzbg. Seeshaupter Str/Friedhof		6.06	6.14	13.21		
Penzbg. Seeshaupter Str/Hörbiger		6.07	6.15	13.22		
Penzberg Roche Haupttor					**16.20**	**17.20**
Penzberg Roche West					16.22	17.22
Penzberg Steigenberg		6.08	6.16			
Penzberg Altenheim		6.09	6.17			
Penzberg Kirnberg		**6.10**	**6.18**		**16.25**	**17.25**
Untereurach Seeshaupter Str.		6.12	6.20		16.26	17.27
Untereurach Bahnübergang				13.27		
Iffeldorf Staltacher Straße				13.28		
Iffeldorf Abzw. Bahnhof				13.29		
Staltach Abzw. Ostersee		6.14	6.22	13.31	16.28	17.29
Seeshaupt Schule		6.19	6.27	13.36		
Seeshaupt Bahnhof		**6.21**	**6.29**	**13.38**	**16.33**	**17.34**
Seeshaupt Waldweg		6.23	6.31	◖13.40	◖16.35	◖17.36
Bernried Buchenstraße		6.28	6.36	◖13.45	16.40	17.41
Bernried Abzw. Bahnhof		6.30	6.38	◖13.46	16.41	17.42
Buchheim-Museum		6.31	6.39		16.42	17.43
Klinik Höhenried / Buchheim-Museum		6.32	6.40		16.43	17.44
Unterzeismering Gh. Bauerngirgl		6.34	6.42		16.45	17.46
Unterzeismering Gröschlstraße		6.35	6.43		16.46	17.47
Tutzing Krankenhaus		6.40	6.48		16.51	17.52
Tutzing Bahnhof	an	**6.43**	**6.51**		**16.54**	**17.55**
Anschlußhinweis						
Zug / S-Bahn nach München	*ab*	*7.00*	*7.00*		*17.00*	*18.00*

		Montag - Freitag außer Feiertag							
Fahrtnummer		002	026	028	030	006	010	034	004
Haltestellen			**S**	**S**	**F** ♿	**F** ♿	**S**	**S** ♿	**F**
Anschlußhinweis									
Zug / S-Bahn aus München	*an*	*5.59*	Ⓢ *6.36*		*6.59*	Ⓢ *7.36*		*16.59*	Ⓢ*17.36*
Tutzing Bahnhof	ab	**6.08**	**6.45**		**7.10**	**7.45**		**17.05**	**17.55**
Tutzing Krankenhaus		6.09	6.47		7.12	7.46		17.06	17.56
Unterzeismering Gröschlstraße		6.11	6.49		7.14	7.48		17.08	17.58
Unterzeismering Gh. Bauerngirgl		6.12	6.50		7.15	7.49		17.09	17.59
Klinik Höhenried / Buchheim-Museum		6.14	6.52		7.17	7.51		17.11	18.01
Bernried Abzw. Bahnhof		6.16	6.54		7.19	7.53		17.13	18.03
Bernried Buchenstraße		6.17	6.55		7.20	7.54		17.14	18.04
Seeshaupt Waldweg		6.20	6.59		7.24	7.58		17.18	18.07
Seeshaupt Bahnhof		**6.22**					**13.55**		**18.09**
Seeshaupt Schule			7.02		7.27	8.01	13.57	17.21	
Staltach Abzw. Ostersee		6.26	7.07		7.32	8.06	14.02	17.26	18.13
Iffeldorf Abzw. Bahnhof			7.09	7.32		8.08	14.04	17.28	
Iffeldorf Staltacher Straße			7.11	7.34		8.09	14.05	17.29	
Untereurach Bahnübergang			7.14	7.37		8.11	14.07	17.31	
Untereurach Seeshaupter Str.		**6.28**			**7.34**				**18.15**
Penzberg Kirnberg		6.30	7.16		7.36	8.13	14.09	◖17.33	18.17
Penzberg Altenheim							14.10	◖17.34	
Penzberg Steigenberg							14.11	◖17.35	
Penzberg Roche West		6.33	7.18		7.39	8.16			
Penzberg Roche Haupttor		**6.35**	**7.20**		**7.41**	**8.18**			**18.22**
Penzberg Kreisel/Grube					◖7.46				
Penzbg. Seeshaupter Str/Hörbiger				7.42			14.12	◖17.37	
Penzbg. Seeshaupter Str/Friedhof				7.43			14.13	◖17.38	
Penzberg Philippstraße	an	6.41		7.46	7.49	8.24	14.16	◖17.41	
Penzberg Mittelschule	an			7.50					
Penzberg Birkenstraße (Schule)	an		◖7.25	7.55					
Penzberg Bahnhof Steig 1	an					**8.26**	**14.18**	**◖17.43**	

Erläuterungen :

S = Montag - Freitag an Schultagen
F = Montag - Freitag an schulfreien Tagen

♿ = behindertengerechter Bus (soweit betrieblich möglich, ohne Gewähr)

◖ = hält nur zum Aussteigen

9614 Tutzing - Bernried und zurück (gültig Samstag, Sonntag, Feiertage)

DB RVO

Regionalverkehr Oberbayern GmbH, Niederlassung Werdenfels, Weilheim, Tel.: (08 81) 92 47 70, www.dbregiobus-bayern.de

Fahrplan gültig ab 11. Dezember 2022

		Samstag, Sonn- und Feiertag									
Fahrtnummer		800	802	804	806	808	810	812	814	816	818
Haltestellen							✶	✶	✶	✶	✶
Anschlußhinweis											
Zug / S-Bahn aus München	*an*	*8.59*	*9.59*	*10.59*	*11.59*	*12.59*	*Ⓢ 14.16*	*Ⓢ 15.16*	*Ⓢ 16.16*	*Ⓢ 17.16*	*Ⓢ 18.16*
Tutzing Bahnhof	ab	**9.06**	**10.06**	**11.06**	**12.06**	**13.06**	**14.20**	**15.20**	**16.20**	**17.20**	**18.20**
Tutzing Krankenhaus	↓	9.07	10.07	11.07	12.07	13.07	14.21	15.21	16.21	17.21	18.21
Unterzeismering Gröschlstraße	↓	9.09	10.09	11.09	12.09	13.09	14.23	15.23	16.23	17.23	18.23
Unterzeismering Gh. Bauerngirgl	↓	9.10	10.10	11.10	12.10	13.10	14.24	15.24	16.24	17.24	18.24
Buchheim-Museum Parkplatz	↓	**9.12**	**10.12**	**11.12**	**12.12**	**13.12**	**14.26**	**15.26**	**16.26**	**17.26**	**18.26**
Klinik Höhenried Haupteingang	↓	9.14	10.14	11.14	12.14	13.14	14.28	15.28	16.28	17.28	18.28
Klinik Höhenried / Buchheim-Museum	↓	9.16	10.16	11.16	12.16	13.16	14.30	15.30	16.30	17.30	18.30
Bernried Abzw. Bahnhof	↓	9.18	10.18	11.18	12.18	13.18	14.32	15.32	16.32	17.32	18.32
Bernried Bahnhof	an	9.21	10.21	11.21	12.21	13.21	14.35	15.35	16.35	17.35	18.35
Anschlußhinweis											
Zug nach Penzberg u. Kochel	*ab*	*9.38*	*10.38*	*11.38*	*12.38*	*13.38*	*14.38*	*15.38*	*16.38*	*17.38*	*18.38*

		Samstag, Sonn- und Feiertag									
Fahrtnummer		801	803	805	807	809	811	813	815	817	819
Haltestellen							✶	✶	✶	✶	✶
Anschlußhinweis											
Zug aus Kochel u. Penzberg	*an*	*9.16*	*10.16*	*11.16*	*12.16*	*13.16*	*14.16*	*15.16*	*16.18*	*17.17*	*17.17*
Bernried Bahnhof	ab	9.23	10.23	11.23	12.23	13.23	14.39	15.39	16.39	17.39	18.39
Bernried Abzw. Bahnhof	↓	9.24	10.24	11.24	12.24	13.24	14.40	15.40	16.40	17.40	18.40
Buchheim-Museum	↓	9.26	10.26	11.26	12.26	13.26	14.42	15.42	16.42	17.42	18.42
Klinik Höhenried / Buchheim-Museum	↓	9.27	10.27	11.27	12.27	13.27	14.43	15.43	16.43	17.43	18.43
Unterzeismering Gh. Bauerngirgl	↓	9.29	10.29	11.29	12.29	13.29	14.45	15.45	16.45	17.45	18.45
Unterzeismering Gröschlstraße	↓	9.30	10.30	11.30	12.30	13.30	14.46	15.46	16.46	17.46	18.46
Tutzing Krankenhaus	↓	9.32	10.32	11.32	12.32	13.32	14.48	15.48	16.48	17.48	18.48
Tutzing Bahnhof	an	**9.35**	**10.35**	**11.35**	**12.35**	**13.35**	**14.51**	**15.51**	**16.51**	**17.51**	**18.51**
Anschlußhinweis											
Zug / S-Bahn nach München	*ab*	*Ⓢ 9.44*	*Ⓢ 10.44*	*Ⓢ 11.44*	*Ⓢ 12.44*	*Ⓢ 13.44*	*15.00*	*16.00*	*17.00*	*18.00*	*19.00*

Erläuterungen : ✶ = nicht am 24. und 31. Dezember

9617 Penzberg - Iffeldorf - Antdorf - Habach - Sindelsdorf - Penzberg

DB RVO

Regionalverkehr Oberbayern GmbH, Niederlassung Werdenfels, Weilheim, Tel.: (08 81) 92 47 70, www.dbregiobus-bayern.de

An Sonn- und Feiertagen kein Betrieb. Am Buß- und Bettag Betrieb nach Ferienfahrplan.
Weitere Fahrten zwischen Penzberg und Iffeldorf siehe Linien 9614 und 9655, zwischen Penzberg und Habach Linie 9654.

	Montag - Freitag										Samstag
Linie	9617	9654/4	9617	9617	9617	9617	9617	9617	9617	9617	9617
Fahrtnummer	001	015	013	019	003	039	009	015	007	011	601
Haltestellen	S ♿	S 99	S ♿ 99			S	S ♿ 99		S		♿ 99
Anschlußhinweis											
Zug aus Tutzing/München an					*8.51*					*16.22*	
Penzberg Bahnhof Steig 1 ab					**9.05**	**12.17**		**14.50**	**15.49**	**16.50**	
Penzberg Mittelschule						12.20	13.17				
Penzberg Zentrum					9.07	12.22	13.19	14.52	15.51	16.52	
Penzberg Karlstraße							13.26		15.53		
Penzbg. Seeshaupter Str/Friedhof					9.09	12.24	13.27		15.54		
Penzbg. Seeshaupter Str/Hörbiger					9.10	12.25	13.28				
Penzberg Steigenberg					9.11	12.26					
Penzberg Altenheim					9.12	12.27					
Penzberg Roche Haupttor								**15.00**	**16.00**	**17.00**	
Penzberg Roche West								15.03	16.03	17.03	
Penzberg Kirnberg					**9.13**	**12.28**		**15.06**	**16.06**	**17.06**	
Untereurach Bahnübergang			7.05		9.15						
Untereurach Seeshaupter Str.	6.19					12.30	13.33	15.08	16.08	17.08	
Iffeldorf Abzw. Bahnhof	6.20					12.31	13.34	15.09	16.09	17.09	
Iffeldorf Staltacher Straße	**6.22**					**12.32**	**13.36**	**15.11**	**16.11**	**17.11**	
Iffeldorf Schule	6.24		7.06		9.17	12.33	13.38	15.12	16.12	17.12	
Antdorf Wendeschleife	**6.27**		**7.09**		**9.19**	**12.35**	**13.40**	**15.15**	**16.15**	◖ **17.15**	
Antdorf Abzwg. Südstraße	6.28		7.10		9.20	◖ 12.36	13.41	15.16	16.16	◖ 17.16	
Frauenrain Abzw.	6.30		7.11		9.22	◖ 12.38	13.42	15.18	16.18	◖ 17.18	
Habach Antdorfer Straße	6.31	6.34			9.23	◖ 12.40	13.43	15.19	16.19	◖ 17.19	8.26
Habach	**6.33**	**6.33**	**7.18**	**8.05**	**9.24**		**13.46**	**15.20**	**16.20**	◖ **17.20**	**8.25**
Habach Schule			7.19		◖ 9.25	◖ 12.42	13.47				
Dürnhausen		6.37	7.14	8.09	9.28	◖ 12.45	◖ 13.53	15.24	16.24	◖ 17.24	8.33
Habaching							◖ 13.50				
Frauenrain Abzw.							◖ 13.54				8.27
Antdorf Abzwg. Südstraße							◖ 13.55				8.28
Antdorf Wendeschleife							◖ 13.56				8.29
Sindelsdorf		**6.41**		**8.12**	**9.30**			**15.27**	**16.27**	◖ **17.27**	**8.35**
Füllersried		6.43		8.13	9.32			15.28	16.29	◖ 17.29	8.37
Unterriedern		6.44		8.14	9.33			15.29	16.30	◖ 17.30	8.38
Penzberg Im Dittenried		6.45		8.15	9.34			15.30			8.39
Penzberg Sindelsdorfer Straße		6.46		8.16	9.35			15.31	16.31	◖ 17.31	8.40
Penzberg In der Au		6.47		8.17	9.36			15.32	16.32	◖ 17.32	8.41
Penzberg Bahnübergang an		6.48		8.18	9.37	◖ 12.57		15.33	16.33	◖ 17.33	8.42
Anschlußhinweis											
Zug nach Tutzing/München ab				*8.30*	*10.03*	*13.12*					*9.03*
Penzberg Mittelschule an						13.00					
Penzberg Zentrum an		**6.50**		**8.20**	**9.39**			**15.35**	**16.35**	◖ **17.35**	**8.44**
Penzberg Roche Haupttor an		6.57		8.28							
Großweil Rathaus an	6.47										
Schlehdorf an	6.54										

	Montag - Freitag							Samstag
Linie	9617	9617	9617	9617	9654	9617	9654	9617
Fahrtnummer	014	002	012	010	008	004	912	602
Haltestellen	S ♿	S ♿ 99	F ♿	S ♿	S ♿ 99	S ♿	S ♿	♿ 99
Penzberg Mittelschule ab					12.20		13.09	
Penzberg Christianstraße							13.14	
Penzberg Krankenhaus							13.15	
Penzberg Philippstraße		10.05	10.05		12.23			
Anschlußhinweis								
Zug aus Tutzing/München an		*9.52*	*9.52*		*12.22*			*13.52*
Penzberg Bahnhof Steig 4 ab		**10.08**	**10.08**		**12.25**			**13.56**
Penzberg In der Au		10.09	10.09		12.26		◖ 13.22	13.57
Penzberg Sindelsdorfer Straße		10.10	10.10		12.27		◖ 13.23	13.58
Penzberg Im Dittenried		◖ 10.11	◖ 10.11					
Unterriedern		10.12			12.28		◖ 13.24	13.59
Füllersried		10.13			12.29		◖ 13.25	14.00
Sindelsdorf		**10.15**			**12.31**		◖ **13.28**	**14.02**
Dümhausen		10.19			12.34			14.05
Habach Schule	7.21	10.29		11.00	12.40	12.41		
Habach	**7.23**	**10.28**		**11.01**	**12.39**	**12.42**		**14.12**
Habach Antdorfer Straße	7.24	10.25			12.37			14.11
Dümhausen				11.05		◊ 12.45		
Frauenrain Abzw.	7.25	10.21		11.07		12.47		14.10
Antdorf Abzwg. Südstraße	7.27	10.22		11.08		12.48		14.09
Antdorf Wendeschleife	**7.29**	**10.23**		**11.09**		**12.49**		**14.08**
Iffeldorf Schule	7.33			11.12		12.54		
Iffeldorf Staltacher Straße						**12.56**		
Iffeldorf Abzw. Bahnhof						12.57		
Untereurach Seeshaupter Str.						13.00		
Untereurach Bahnübergang	7.37			11.14				
Penzberg Kirnberg				**11.15**				
Penzberg Altenheim				11.16				
Penzberg Steigenberg				11.17				
Penzbg. Seeshaupter Str/Hörbiger	7.39			11.18				
Penzbg. Seeshaupter Str/Friedhof	7.40			11.19				
Penzberg Christianstraße						13.06		
Penzberg Philippstraße	**7.44**			**11.21**				
Penzberg Bahnhof an				11.23				
Penzberg Mittelschule an	7.48							

Erläuterungen :
S = Montag - Freitag an Schultagen

♿ = behindertengerechter Bus (soweit betrieblich möglich, ohne Gewähr)

◖ = hält nur zum Aussteigen
99 = fährt Haltestellen in anderer Reihenfolge an

F = Montag bis Freitag an schulfreien Tagen
◊ = Anschluss aus Schlehdorf 12.44 Uhr

9643 Schlehdorf - Sindelsdorf - Penzberg - Iffeldorf - Habach - Obersöchering - Murnau

DB RVO

Regiobalverkehr Oberbayern GmbH, Niederlassung Werdenfels, Betrieb Weilheim, Tel. (0881) 92 47 70, www.dbregiobus-bayern.de

Fahrplan gültig ab 13. Dezember 2021
Samstag, Sonn- und Feiertage kein Betrieb

	Montag - Freitag				
Verkehrsbeschränkung	S	S	S	N	N
Linie	9613	9613/54/01	9613	9643	9643
Fahrt Nr.	025	19/26/13	907	001	003
Schlehdorf	06:55	12:32	12:45	14:10	
Großweil Rathaus	06:57	12:34	12:48	A 14:12	
Kleinweil	06:59	12:36	12:50	A 14:14	
Sindelsdorf Mühleck	07:02	-	-	-	
Sindelsdorf	07:04	12:41	12:55	A 14:19	14:29
Füllersried	-	-	12:57	-	A 14:31
Unterriedern	-	-	12:58	-	A 14:32
Penzberg Sindelsdorfer Straße	-	-	12:59	-	A 14:33
Penzberg In der Au	-	-	13:00	-	A 14:34
Penzberg Bahnübergang	-	-	13:01	-	A 14:35
Penzberg Zentrum	07:13	-	13:03	-	A 14:37
Seeshaupter Str. / Friedhof		-		-	A 14:39
Seeshaupter Str. / Hörbiger		-		-	A 14:40
Penzberg Steigenberg		-		-	A 14:41
Penzberg Altenheim		-		-	A 14:42
Penzberg Kirnberg		-		-	A 14:43
Untereurach Bahnübergang		-		-	A 14:45
Iffeldorf Staltacher Straße		-		-	A 14:47
Iffeldorf Abzw. Bahnhof		-		-	A 14:49
Dürnhausen		12:44		A 14:22	
Frauenrain Abzw.		-		A 14:24	
Antdorf Südstraße		-		A 14:26	
Antdorf Wendeschleife		-		A 14:27	
Habach Antdorfer Straße		12:46		A 14:31	
Habach		12:48		A 14:32	
Habaching Abzw.		12:50		A 14:34	
Abertshausen Abzw.		12:52		A 14:36	
Obersöchering		12:53		A 14:37	
Untersöchering		12:55		A 14:39	
Spatzenhausen B 2		12:58		A 14:42	
Waltersberg B 2		12:59		A 14:43	
Murnau Kemmelpark Abzw.		13:02		A 14:46	
Murnau Seehauser Straße		13:04			
Murnau Bahnhof		13:05			

	Montag - Freitag			
Verkehrsbeschränkung	S	S	S	S
Linie	9617	9654	9613	9613
Fahrt Nr.	001	009	042	044
Penzberg Im Wiesfeld				06:45
Penzberg Heinz				06:48
Penzberg Sportplatz				06:52
Penzberg Rathauspassage				06:54
Penzberg Philippstraße			06:50	-
Penzberg Bahnhof			06:52	-
Penzberg In der Au			06:53	06:57
Penzberg Sindelsdorfer Straße			06:54	06:58
Unterriedern			06:56	06:59
Füllersried			-	-
Untereurach Seeshaupter Str.	06:19		-	-
Iffeldorf Abzw. Bahnhof	06:20		-	-
Iffeldorf Staltacher Straße	06:22		-	-
Iffeldorf Schule	06:24		-	-
Antdorf Wendeschleife	06:27		-	-
Antdorf Abzw. Südstraße	06:28		-	-
Frauenrain Abzw.	06:30		-	-
Untersöchering	-	06:37	-	-
Obersöchering	-	06:39	-	-
Abertshausen Abzw.	-	06:40	-	-
Habaching Abzw.	-	06:41	-	-
Habach	06:33	06:43	-	-
Habach Antdorfer Straße	06:31	06:44	-	-
Dürnhausen	-	06:48	-	-
Sindelsdorf	-	06:53	06:59	07:02
Kleinweil	-			07:07
Großweil Rathaus	06:47			07:09
Schlehdorf	06:54			07:13

Zeichenerklärung:
S = Montag - Freitag an Schultagen
N = Montag - Donnerstag an Schultagen
A = Bus hält nur zum Aussteigen

9651 * Weilheim - Peißenberg - Rottenbuch - Steingaden - Füssen

DB RVO

Regionalverkehr Oberbayern GmbH, Niederlassung Werdenfels, Weilheim, Tel.: (08 81) 92 47 70, www.dbregiobus-bayern.de
Stand: 14.11.2022

Fahrplan gültig ab 11. Dezember 2022
Am Buß- und Bettag Verkehr wie an schulfreien Tagen!
*** Anerkennung von Schienenfahrausweisen gemäß Tarifbestimmungen zwischen Weilheim und Peißenberg**

Montag - Freitag außer Feiertag

Linie	9656	9651	9651	9651	9651	73	9651	9606	9651	73	9651	9651	9651	9651	9651	9651	9656	9651	9656	9651
Fahrtnummer	016	003	901	903	005	018	037	015	007	012	001	909	025	079	009	089	012	039	014	027
Haltestellen	♿	♿	S ♿	S ♿	♿		F		♿		S4	S ♿ 99	S	F ♿	S ♿	F		S ♿		S ♿
Weilheim Oberlandschule ab																				
Weilheim Fa. Zarges																				
Anschlußhinweis																				
Zug aus München an		*7.10*		*7.10*	*7.39*		*10.10*		*10.39*				*12.39*	*12.39*			*14.10*		*15.10*	*16.10*
Weilheim Bahnhof4 A ab	**5.15**	**7.13**		**7.30**	**8.05**		**10.17**		**11.00**				**12.45**	**12.53**			**14.20**		**15.20**	**16.15**
Weilheim Oderdinger/Trifthofstr.				7.35																
Weilheim Unterer Graben4 West	5.17	7.15			8.07		10.19		11.02		12.00		12.48	12.56			14.22		15.23	16.17
Weilheim Realschule/Dachsbräu												12.50	12.55		13.00					
Weilheim Mittel-/Förderschule															13.06					
Weilheim Hallenbad	5.18	7.17			8.08		10.20		11.04		12.02			12.58			14.24		15.27	16.19
Weilheim Pollinger Straße	5.19	7.18			8.09		10.21		11.06		12.04	12.54	13.00	13.00	13.08		14.27		15.29	16.21
Polling Gasthof Neuwirt		7.20															14.29			
Polling Hofmarkstraße		**7.22**															**14.30**			
Gewerbegebiet Achalaich	5.21				8.10		10.22		11.07		12.05	12.55	13.01	13.01	13.09				15.31	16.22
Oderding	5.23	7.26			8.12		10.25		11.09		12.07		13.03	13.03			14.34		15.34	16.24
Untermühle	5.24	7.28			8.14		10.27		11.11		12.09	12.58	13.05	13.05	13.11		14.36		15.37	16.26
Peißenberg Kirche St. Johann	5.25	7.29			8.15		10.28		11.12		12.10	13.00	13.06	13.06	13.12		14.37		15.39	16.28
Peißenberg Kriegerdenkmal	5.26	7.30	7.30		8.16		10.29		11.13		12.11	13.01	13.07	13.07	13.13		14.38		15.41	16.29
Peißenberg Krankenhaus	5.27	7.31			8.17		10.30		11.14		12.12	13.03	13.08	13.08	13.14		14.39		15.43	16.30
Peißenberg Rathaus	**5.29**	**7.33**			**8.19**		**10.32**		**11.16**		**12.14**	**13.04**	**13.10**	**13.10**	**13.16**		**14.41**		**15.45**	**16.32**
Peißenberg Bahnhof																				
Peißenberg Moosleite/Bahnhof	5.30	7.34			8.20		10.33		11.17		12.15	13.06	13.11	13.11	13.17		14.42		15.46	16.33
Peißenberg Schongauer-/Wörther Str.		7.35			8.21		10.34		11.18		12.16		13.12	13.12			14.43		15.47	16.34
Peißenberg Ruprich	5.31											13.07			13.18					
Peißenberg Wörther Straße		7.36			8.22		10.35		11.19		12.17		13.13	13.13			14.45		15.48	16.35
Peißenberg Wörth Kirche		**7.38**	**7.35**		**8.24**		**10.37**		**11.22**		**12.19**	**13.10**	**13.15**	**13.15**	**13.20**		**14.49**	**14.51**	**15.50**	**16.37**
Peißenberg Sonnenstraße		7.39			8.25		10.38		11.24		12.20	13.08	13.16	13.16	13.21		14.50	14.52	15.51	16.38
Peißenberg Grillo																				
Peißenberg Böbinger Straße	5.33	7.40			8.27		10.40		11.27				13.18	13.18	13.23			14.54		16.40
Peißenberg Obere Au		7.41			8.28		10.41		11.28				13.19	13.19	13.24			14.55		16.41
Bruckerhof		7.44			8.31		10.44		11.32				13.22	13.22	13.27			14.59		16.44
Gut Osterwald		7.45			8.32		10.45		11.33				13.23	13.23	13.28			15.00		16.45
Böbing Bgm.-Gretschmann-Str.		7.49			8.36		10.49		11.37				13.27	13.27	13.31			15.04		16.48
Böbing		**7.50**			**8.37**		**10.50**		**11.39**				**13.29**	**13.28**	**13.33**			**15.05**		**16.50**
Pischlach		7.51			8.38		10.51		11.40				13.31	13.30	13.35			15.07		16.51
Ruhe					8.39										13.36			15.08		16.52
Vonderkimberg					8.40										13.37			15.09		16.53
Schönberg Ort					8.44										13.40			15.12		16.57
Schönberg Süd					8.46										13.41			15.14		16.58
Wimpes		7.52			9.09		10.52		11.41				13.32	13.31				15.25		17.11
Ammermühle		7.54			9.08		10.54		11.43				13.34	13.33				15.24		17.09
Rottenbuch Klosterhof		7.57			9.06		10.56		11.45				13.35	13.34				15.23		17.04
Rottenbuch Alte Post		**7.59**			**9.04**		**10.57**		**11.46**				**13.37**	**13.36**				**15.22**		**17.03**
Rottenbuch Campingplatz		8.01			9.02		10.58		11.47				13.39	13.38				15.20		17.02
Achen (Gde. Rottenbuch) ↓		8.03			9.01		11.00		11.49				13.40	13.39				15.19		17.01
Echelsbacher Brücke an		**8.06**			**8.49**		**11.02**		**11.50**				**13.42**	**13.41**	**13.44**			**15.17**		**17.00**
Anschlußhinweis																				
Bus nach Garmisch-Partenk. ab					*9.00*								*14.00*	*14.00*	*14.00*					*17.15*
Bus nach Schongau ab					*9.00*				*11.54*				*13.50*	*14.20*	*13.50*			*N 15.20*		
Echelsbacher Brücke ab		**8.06**				**9.00**	**11.02**	**10.56**	**11.55**				**13.45**			**13.45**				
Schwaigsee		8.08				9.02	11.04	10.58	11.57				13.47			13.47				
Wildsteig		8.10				9.04	11.06	11.00	11.59				13.49			13.49				
Wildsteig Seemühle		8.11				9.05	11.07	11.01	12.00				13.50			13.50				
Kohlhofen Abzw. Wieskirche		8.13				9.07	11.09	11.03	12.03				13.52			13.52				
Langau								11.04					13.53			13.53				
Wies Abzw. Landvolkshochschule								11.05					13.54			13.54				
Wieskirche								**11.07**					**13.56**			**13.56**				
Wies Abzw. Landvolkshochschule								11.09					13.58			13.58				
Steingaden Ammergauer Str. ↓		8.16				9.09	11.12	11.14	12.06				14.03			14.03				
Steingaden Feuerwehrhaus an		**8.18**				**9.12**	**11.15**	**11.17**	**12.09**				**14.06**			**14.06**				
Steingaden Feuerwehrhaus ab		**8.18**				**9.12**		**11.17**		**12.10**			**14.07**			**14.07**				
Steingaden Füssener Straße		8.18				9.13		11.17		12.11			14.07			14.07				
Unterreithen Sera		8.24				9.18		11.23		12.16			14.13			14.13				
Halbleich Ortsmitte		8.28				9.22		11.27		12.23			14.17			14.17				
Schwangau Tegelbergbahn						◖ 9.33		◖ 11.39					14.34			14.34				
Hohenschwangau Neuschwanstein Castles ↓		8.48				9.42		11.51		12.43			14.46			14.46				
Füssen Bahnhof an		**8.57**				**9.51**		**12.00**		**12.52**			**14.55**			**14.55**				

Erläuterungen :
S = Montag - Freitag an Schultagen
F = Montag - Freitag an schulfreien Tagen
N = Montag - Donnerstag an Schultagen
S4 = Freitag an Schultagen
♿ = behindertengerechter Bus (soweit betrieblich möglich, ohne Gewähr)
◖ = hält nur zum Aussteigen
99 = fährt Haltestellen in anderer Reihenfolge an

9651 * Weilheim - Peißenberg - Rottenbuch - Steingaden - Füssen

DB RVO

Regionalverkehr Oberbayern GmbH, Niederlassung Werdenfels, Weilheim, Tel.: (08 81) 92 47 70, www.dbregiobus-bayern.de
Stand: 14.11.2022

Fahrplan gültig ab 11. Dezember 2022
Am Buß- und Bettag Verkehr wie an schulfreien Tagen!
*** Anerkennung von Schienenfahrausweisen gemäß Tarifbestimmungen zwischen Weilheim und Peißenberg**

	Montag - Freitag außer Feiertag						Samstag außer Ftg							Sonn- und Feiertag					
Linie	9822	9651	73	9651	9651	9651	9651	9606	9651	73	9656	9651	9651	9651	73	9651	9606	9651	9651
Fahrtnummer	017	015	028	033	031	017	603	815	607	612	604	609	613	723	718	713	723	715	735
Haltestellen	N	♿		♿	♿		♿		♿			♿	♿	♿		♿		♿	♿
Weilheim Oberlandschule ab																			
Weilheim Fa. Zarges						18.40													
Anschlußhinweis																			
Zug aus München an		*17.09*		*17.35*	*18.10*	*18.34*	*9.47*		*10.39*		*11.10*		*12.39*	*8.10*		*12.39*			*17.39*
Weilheim Bahnhof4 A ab		**17.15**		**17.45**	**18.18**	**18.45**	**9.56**		**11.00**		**11.20**	**11.40**	**13.03**	**8.15**		**13.03**		**16.12**	**17.55**
Weilheim Oderdinger/Trifthofstr.																			
Weilheim Unterer Graben4 West		17.17		17.47	18.21	18.47	9.58		11.02		11.22	11.42	13.05	8.17		13.05		16.14	17.57
Weilheim Realschule/Dachsbräu																			
Weilheim Mittel-/Förderschule																			
Weilheim Hallenbad		17.18		17.48	18.22	18.48	10.00		11.04		11.24	11.43	13.07	8.18		13.07		16.15	17.59
Weilheim Pollinger Straße		17.19		17.50	18.23	18.50	10.01		11.06		11.25	11.44	13.09	8.19		13.09		16.16	18.00
Polling Gasthof Neuwirt		17.21		17.52	18.25	18.53	10.03												18.02
Polling Hofmarkstraße		**17.22**		**17.53**	**18.26**	**18.54**	**10.05**												**18.04**
Gewerbegebiet Achalaich									11.07		11.26	11.45	13.10	8.20		13.10		16.17	
Oderding				17.58	18.31	18.59			11.09		11.28	11.47	13.12	8.22		13.12		16.20	18.08
Untermühle				18.00	18.33	19.01			11.11		11.30	11.49	13.14	8.24		13.14		16.22	18.10
Peißenberg Kirche St. Johann		17.28		18.02	18.34	19.02	10.10		11.12		11.31	11.50	13.16	8.25		13.16		16.23	18.11
Peißenberg Kriegerdenkmal		17.29		18.03	18.35	19.03	10.11		11.13		11.32	11.51	13.17	8.26		13.17		16.24	18.12
Peißenberg Krankenhaus		17.30		18.04	18.36	19.04	10.12		11.14		11.33	11.52	13.18	8.27		13.18		16.25	18.13
Peißenberg Rathaus		**17.32**		**18.06**	**18.38**	**19.06**	**10.14**		**11.16**		**11.34**	**11.54**	**13.20**	**8.29**		**13.20**		**16.27**	**18.14**
Peißenberg Bahnhof												11.56							
Peißenberg Moosleite/Bahnhof		17.33		◖18.07	◖18.39	19.07	10.15		11.17		11.35		13.21	8.30		13.21		16.28	18.15
Peißenberg Schongauer-/Wörther Str.		17.34		◖18.08	◖18.40	19.08	10.16		11.18		11.36		13.22	8.31		13.22		16.29	18.16
Peißenberg Rupprich																			
Peißenberg Wörther Straße		17.35		◖18.10	◖18.41	19.09	10.17		11.19		11.37		13.23	8.32		13.23		16.30	18.17
Peißenberg Wörth Kirche		**17.37**		**◖18.12**	**◖18.43**	**19.11**	**10.18**		**11.21**		**11.39**		**13.25**	**8.33**		**13.25**		**16.32**	**18.18**
Peißenberg Sonnenstraße		17.38		◖18.13	◖18.44	19.12	10.19		11.22		11.40		13.26	8.34		13.26		16.33	
Peißenberg Grillo				◖18.15															
Peißenberg Böbinger Straße		17.39		◖18.17		19.14	10.20		11.24				13.28	8.36		13.28		16.35	
Peißenberg Obere Au		17.40				19.15	10.21		11.25				13.29	8.37		13.29		16.36	
Bruckerhof		17.43				19.18	10.24		11.28				13.32	8.40		13.32		16.39	
Gut Osterwald		17.44				19.19	10.25		11.29				13.33	8.41		13.33		16.40	
Böbing Bgm.-Gretschmann-Str.		17.48				19.22	10.29		11.33				13.36	8.44		13.36		16.44	
Böbing		**17.50**				**19.24**	**10.31**		**11.34**				**13.37**	**8.45**		**13.37**		**16.45**	
Pischlach		17.52				19.25	10.32		11.35				13.38	8.46		13.38		16.46	
Ruhe		17.53																	
Vorderkirnberg		17.54																	
Schönberg Ort		17.58																	
Schönberg Süd		17.59																	
Wimpes		18.18				19.26	10.33		11.36				13.39	8.47		13.39		16.47	
Ammermühle		18.16				19.28	10.35		11.38				13.40	8.49		13.40		16.49	
Rottenbuch Klosterhof		18.14				19.31	10.38		11.40				13.42	8.51		13.42		16.51	
Rottenbuch Alte Post	**17.02**	**18.13**				**◖19.32**	**10.39**		**11.41**				**13.44**	**8.52**		**13.44**		**16.52**	
Rottenbuch Campingplatz	17.04	18.12				19.33	10.40		11.42				13.45	8.53		13.45		16.53	
Achen (Gde. Rottenbuch) ↓	17.06	18.11				19.34	10.41		11.44				13.46	8.55		13.46		16.55	
Echelsbacher Brücke an	**17.08**	**18.01**				**19.35**	**10.44**		**11.46**				**13.48**	**8.57**		**13.48**		**16.57**	
Anschlußhinweis																			
Bus nach Garmisch-Partenk. ab	*17.15*	*18.02*							*12.02*				*14.02*	*9.02*		*14.02*		*17.02*	
Bus nach Schongau ab		*18.10*																	
Echelsbacher Brücke ab	**17.15**		**18.08**			**19.35**		**10.56**	**11.46**				**13.48**		**9.00**		**13.48**		
Schwaigsee	17.18		18.11			19.37		10.58	11.48				13.50		9.02		13.50		
Wildsteig	17.21		18.13			19.40		11.00	11.50				13.52		9.04		13.52		
Wildsteig Seemühle	17.22		18.14			19.41		11.01	11.51				13.53		9.05		13.53		
Kohlhofen Abzw. Wieskirche	17.25		18.16			19.43		11.03	11.54				13.55		9.07		13.55		
Langau								11.04					13.56				13.56		
Wies Abzw. Landvolkshochschule								11.05					13.57				13.57		
Wieskirche								**11.07**					**13.59**				**13.59**		
Wies Abzw. Landvolkshochschule								11.09					14.01				14.01		
Steingaden Ammergauer Str. ↓	17.27		18.18			19.45		11.14	11.57				14.06		9.09		14.06		
Steingaden Feuerwehrhaus an	**17.30**		**18.19**			**19.46**		**11.17**	**12.00**				**14.09**		**9.12**		**14.09**		
Steingaden Feuerwehrhaus ab			**18.19**					**11.17**		**12.10**			**14.09**		**9.12**		**14.09**		
Steingaden Füssener Straße			18.20					11.17		12.11			14.09		9.13		14.09		
Unterreithen Sera			18.25					11.23		12.16			14.15		9.18		14.15		
Halbleck Ortsmitte			18.29					11.27		12.23			14.19		9.22		14.19		
Schwangau Tegelbergbahn								◖11.39					14.36		◖9.36		14.36		
Hohenschwangau Neuschwanstein Castles ↓			18.50					11.51		12.43			14.48		9.49		14.48		
Füssen Bahnhof an			**18.59**					**12.00**		**12.52**			**14.57**		**9.58**		**14.57**		

Erläuterungen : **N = Montag - Donnerstag an Schultagen** ♿ **= behindertengerechter Bus (soweit betrieblich möglich, ohne Gewähr)** ◖ **= hält nur zum Aussteigen**

9651 * Füssen - Steingaden - Rottenbuch - Peißenberg - Weilheim

DB RVO

Regionalverkehr Oberbayern GmbH, Niederlassung Werdenfels, Weilheim, Tel.: (08 81) 92 47 70, www.dbregiobus-bayern.de
Stand: 14.11.2022

Fahrplan gültig ab 11. Dezember 2022
Am Buß- und Bettag Verkehr wie an schulfreien Tagen!
*** Anerkennung von Schienenfahrausweisen gemäß Tarifbestimmungen zwischen Peißenberg und Weilheim**

	Montag - Freitag außer Feiertag																						
Linie	9651	73	9651	9651	9651	9822	9651	9651	9651	9651	9651	9651	73	9651	9651	9651	73	73	9651	9651	9606	9651
Fahrtnummer	018	001	002	022	036	006	012	028	936	034	934	006	017	008	010	004	005	005	014	016	024	024
Haltestellen	♿		S	F	S	S	S ♿	S ♿	S	F ♿	S	♿		♿	♿	S	S	F	♿	♿		S ♿
Füssen Bahnhof4 5 ab		**5.20**											**8.05**		**9.45**		**11.15**	**11.15**			**13.05**	
Hohenschwangau Neuschwanstein Castles													8.13		9.53		11.23	11.23			13.13	
Schwangau Tegelbergbahn													◖ 8.20					◖ 11.30				
Halblech Ortsmitte		5.34											8.35		10.07		11.39	11.40			13.32	
Unterreithen Sera		5.40											8.39		10.11		11.43	11.44			13.36	
Steingaden Füssener Straße ↓		5.45											8.44		10.16		11.49	11.49			13.42	
Steingaden Feuerwehrhaus an		**5.46**											**8.45**		**10.16**		**11.50**	**11.50**			**13.42**	
Steingaden Feuerwehrhaus ab			**5.47**	**6.06**	**6.16**	**6.33**							**8.45**		**10.16**				**12.10**		**13.42**	
Steingaden Ammergauer Str.			5.49	6.08	6.18	6.34							8.47		10.17				12.11		13.45	
Langau																			12.14		13.49	
Wieskirche															◖ **10.21**				**12.19**		**13.52**	
Wies Abzw. Landvolkshochschule															◖ 10.23				12.20		13.53	
Kohlhofen Abzw. Wieskirche			5.52	6.11	6.20	6.36							8.50		10.25				12.22		13.55	
Wildsteig Seemühle			5.54	6.13	6.23	6.38							8.52		10.27				12.24		13.57	
Wildsteig			5.56	6.15	6.26	6.40							8.53		10.28				12.26		13.58	
Schwaigsee ↓			5.58	6.17	6.28	6.42							8.55		10.31				12.28		14.00	
Echelsbacher Brücke an			**6.01**	**6.20**	**6.31**	**6.45**							**8.57**		**10.33**				**12.30**		**14.02**	
Anschlußhinweis																						
Bus aus Schongau an				*6.18*	*6.29*	*6.39*								*8.54*	F *10.29*							*13.35*
Bus aus Garmisch-Partenk. an				*6.15*	*6.15*									*8.58*	S *10.28*				*11.53*			*14.19*
Echelsbacher Brücke ab			**6.05**	**6.20**	**6.31**	**6.47**	**6.55**							**9.00**	**10.33**				**12.30**			**14.20**
Achen (Gde. Rottenbuch)			6.06	6.21	6.32	6.48								9.01	10.34				12.31			14.21
Rottenbuch Campingplatz			6.07	6.22	6.33	6.49								9.02	10.35				12.32			14.22
Rottenbuch Alte Post			**6.09**	**6.24**	**6.35**	**6.51**								**9.04**	**10.37**				▲ **12.34**	**12.45**		**14.24**
Rottenbuch Klosterhof			6.11	6.26	6.36									9.06	10.38					12.47		14.25
Schönberg Süd							6.57															
Schönberg Ort							6.59															
Vonderkimberg							7.01															
Ruhe							7.02															
Ammermühle			6.13	6.28	6.37									9.08	10.39					12.49		14.27
Wimpes			6.15	6.30	6.38									9.09	10.40					12.51		14.28
Pischlach			6.16	6.31	6.40		7.08							9.11	10.41					12.53		14.30
Böbing Schule											7.10											
Böbing			6.18	6.33	6.43		7.11			7.05				9.12	10.43					12.55		14.32
Böbing Bgm.-Gretschmann-Str.			6.19	6.34	6.45		7.12			7.06	7.12			9.13	10.44					12.56		14.33
Gut Osterwald			6.22	6.37	6.47		7.15			7.09				9.15	10.46					12.58		14.35
Bruckerhof			6.23	6.38	6.48		7.16			7.10	7.16			9.16	10.47					12.59		14.36
Peißenberg Obere Au			6.26	6.41	6.51		7.18			7.13				9.19	10.51					13.03		14.39
Peißenberg Grillo	5.10											8.10										
Peißenberg Böbinger Straße	5.11		6.27	6.42	6.52		7.19			7.14		8.11		9.20	10.52					13.04		14.40
Peißenberg Schongauer Str.	5.12		6.28	6.43	6.54		7.20			7.15		8.12		9.21	10.53					13.05		14.42
Peißenberg Sonnenstraße	5.12		6.28	6.43	6.55		7.21	6.55		7.15		8.12		9.21	10.53					13.05		14.42
Peißenberg Wörth Kirche	**5.13**		**6.30**	**6.44**	**6.59**		**7.26**	**6.57**		**7.17**	**7.24**	**8.13**		**9.22**	**10.55**					**13.12**		**14.47**
Peißenberg Wörther Straße	5.14		6.31	6.45	7.01		7.27	6.59		7.18		8.14		9.24	10.56	11.37				13.14		14.48
Peißenberg Robert-Koch-Str.	5.15		6.32	6.46	7.03		7.29	7.00		7.20		8.15		9.25	10.57	11.38				13.16		14.49
Peißenberg Moosleite/Bahnhof	5.16		6.33	6.47	7.04		7.30	7.01		7.21		8.16		9.26	10.58	11.39				13.17		14.50
Peißenberg Rathaus	**5.17**		**6.34**	**6.48**	**7.05**		**7.31**	**7.02**	**7.05**	**7.22**		**8.17**		**9.27**	**10.59**	**11.40**				**13.18**		**14.51**
Peißenberg Krankenhaus	5.18		6.36	6.50	7.07		7.33	7.04	7.07	7.24		8.19		9.28	11.01	11.41				13.20		14.53
Peißenberg Kriegerdenkmal	5.19		6.37	6.51	7.08		7.35	7.05	7.08	7.25		8.20		9.29	11.02	11.42				13.22		14.54
Peißenberg Kirche St. Johann	5.20		6.38	6.52	7.09		7.36	7.06	7.09	7.26		8.21		9.30	11.03	11.43				13.23		14.55
Polling West																						
Polling Kaiser-Heinrich-Str.																						
Untermühle	5.21		6.39	6.53	7.10		7.37		7.10	7.27		8.23		9.31	11.05	11.45				13.24		14.56
Oderding	5.23		6.41	6.55	7.13		7.39			7.28		8.26			11.08					13.27		14.58
Polling Hofmarkstraße	**5.28**			**6.59**																**13.32**		**15.02**
Polling Gasthof Neuwirt	5.29			7.00																13.34		15.03
Gewerbegebiet Achalaich			6.43		7.16		7.41		7.15	7.30		8.29		9.34	11.11	11.47						
Weilheim Pollinger Straße	5.32		6.45	7.02	7.19		7.43	7.13	7.17	7.33		8.31		9.36	11.13	11.49				13.36		15.06
Weilheim Mittel-/Förderschule							7.52															
Weilheim Mittlerer Graben							7.59															
Weilheim Realschule/Dachsbräu					7.26			7.20	7.23													
Weilheim Hallenbad	5.33		6.46	7.03						7.34		8.33		9.38	11.15	11.50				13.37		15.07
Weilheim Unterer Graben4 Ost ↓	5.34		6.47	7.05	7.28			7.22		7.35		8.34		9.40	11.16	11.51				13.39		15.09
Weilheim Bahnhof an	5.37		6.53	7.08	7.31		8.02	7.25		7.38		8.38		9.44	11.19	11.54				13.43		15.13
Anschlußhinweis																						
Zug nach München ab	*5.41*		*7.11*	*7.18*	*7.46*		*8.12*	*7.46*		*7.46*		*8.49*		*9.49*	*11.49*	*12.18*				*13.49*		*15.17*

Erläuterungen :

S = Montag - Freitag an Schultagen
F = Montag - Freitag an schulfreien Tagen

♿ = behindertengerechter Bus (soweit betrieblich möglich, ohne Gewähr)

▲ = Anschluss nach Schongau
◖ = hält nur zum Aussteigen

9651 * Füssen - Steingaden - Rottenbuch - Peißenberg - Weilheim

DB RVO

Regionalverkehr Oberbayern GmbH, Niederlassung Werdenfels, Weilheim, Tel.: (08 81) 92 47 70, www.dbregiobus-bayern.de
Stand: 14.11.2022

Fahrplan gültig ab 11. Dezember 2022
Am Buß- und Bettag Verkehr wie an schulfreien Tagen!
*** Anerkennung von Schienenfahrausweisen gemäß Tarifbestimmungen zwischen Peißenberg und Weilheim**

	Montag - Freitag außer Feiertag								
Linie	73	9606	9651	9651	9651	9651	9651	73	9651
Fahrtnummer	021	030	040	020	030	038	026	023	032
Haltestellen			F ♿	S ♿			S ♿		♿
Füssen Bahnhof4 5 ab	**14.05**				**16.10**			**17.10**	
Höhenschwangau Neuschwanstein Castles	14.13				16.18			17.18	
Schwangau Tegelbergbahn					16.27				
Halblech Ortsmitte	14.28				16.38			17.36	
Unterreithen Sera	14.32				16.42			17.40	
Steingaden Füssener Straße ↓	14.37				16.47			17.49	
Steingaden Feuerwehrhaus an	**14.38**				**16.47**			**17.49**	
Steingaden Feuerwehrhaus ab	**14.38**				**16.47**			**17.50**	
Steingaden Ammergauer Str.	14.39				16.49				
Langau	14.42				16.51				
Wieskirche	**14.49**	**15.02**			**16.57**				
Wies Abzw. Landvolkshochschule		15.04			16.59				
Kohlhofen Abzw. Wieskirche		15.06			17.01			17.52	
Wildsteig Seemühle		15.08			17.04			17.54	
Wildsteig		15.09			17.05			17.55	
Schwaigsee ↓		15.11			17.07			17.57	
Echelsbacher Brücke an		**15.13**			**17.10**			**17.59**	
Anschlußhinweis									
Bus aus Schongau an									*17.59*
Bus aus Garmisch-Partenk. an						*17.14*	*17.14*		*17.56*
Echelsbacher Brücke ab			**15.13**	**15.18**		**17.15**	**17.15**		**18.10**
Achen (Gde. Rottenbuch)			15.14	15.19			17.16		18.11
Rottenbuch Campingplatz			15.15	15.20			17.17		18.12
Rottenbuch Alte Post			**15.16**	**15.22**			**17.18**		**18.13**
Rottenbuch Klosterhof			15.17	15.23			17.19		18.14
Schönberg Süd						17.17			
Schönberg Ort						17.18			
Vorderkimberg						17.20			
Ruhe						17.21			
Ammermühle			15.19	15.24			17.24		18.16
Wimpes			15.21	15.25			17.26		18.18
Pischlach			15.23	15.26		17.23	17.27		18.20
Böbing Schule						17.24			
Böbing			15.24	15.27		17.25	17.28		18.21
Böbing Bgm.-Gretschmann-Str.			15.25	15.28		17.26	17.29		18.22
Gut Osterwald			15.28	15.31		17.29	17.32		18.25
Bruckerhof			15.29	15.32		17.30	17.33		18.26
Peißenberg Obere Au			15.32	15.35		17.32	◖17.35		18.29
Peißenberg Grillo									
Peißenberg Böbinger Straße			15.33	15.36		17.33	◖17.36		18.30
Peißenberg Schongauer Str.			15.34	15.37		17.34	◖17.37		18.31
Peißenberg Sonnenstraße			15.34	15.37		17.34			18.31
Peißenberg Wörth Kirche			**15.35**	**15.39**		**17.36**			**18.32**
Peißenberg Wörther Straße			15.36	15.40		17.37			18.33
Peißenberg Robert-Koch-Str.			15.37	15.41		17.38	◖17.39		18.34
Peißenberg Moosleite/Bahnhof			15.38	15.42		17.39	◖17.40		18.35
Peißenberg Rathaus			**15.39**	**15.43**		**17.40**	◖**17.41**		**18.36**
Peißenberg Krankenhaus			15.41	15.45		17.42	◖17.43		18.38
Peißenberg Kriegerdenkmal			15.43	15.46		17.43	◖17.44		18.40
Peißenberg Kirche St. Johann			15.44	15.47		17.44	◖17.45		18.41
Polling West				15.52					
Polling Kaiser-Heinrich-Str.				15.53					
Untermühle			15.45			17.45			18.42
Oderding			15.47			17.47			18.44
Polling Hofmarkstraße				**15.54**		**17.51**			
Polling Gasthof Neuwirt				15.56		17.52			
Gewerbegebiet Aeralaich			15.49						18.46
Weilheim Pollinger Straße			15.51	15.59		17.54			18.48
Weilheim Mittel-/Förderschule									
Weilheim Mittlerer Graben									
Weilheim Realschule/Dachsbräu									
Weilheim Hallenbad			15.53	16.01		17.56			18.50
Weilheim Unterer Graben4 Ost ↓			15.54	16.03		17.58			18.51
Weilheim Bahnhof an			15.57	16.07		18.00			18.54
Anschlußhinweis									
Zug nach München ab			*16.12*	*16.12*		*18.12*			*19.12*

	Samstag außer Ftg					Sonn- und Feiertag						
Linie	9651	9651	73	9651	9651	73	9651	9606	9651	9606	9651	9651
Fahrtnummer	644	610	605	646	648	717	708	824	710	734	748	740
Haltestellen		♿		♿	W ♿		♿		♿		♿	♿
Füssen Bahnhof4 5 ab			**11.15**		**16.05**	**8.05**		**13.05**		**16.05**		
Höhenschwangau Neuschwanstein Castles			11.23		16.13	8.13		13.13		16.13		
Schwangau Tegelbergbahn					16.22	◖ 8.19						
Halblech Ortsmitte			11.39		16.33	8.34		13.32		16.32		
Unterreithen Sera			11.43		16.37	8.38		13.36		16.36		
Steingaden Füssener Straße ↓			11.49		16.42	8.44		13.42		16.42		
Steingaden Feuerwehrhaus an			**11.50**		**16.42**	**8.45**		**13.42**		**16.42**		
Steingaden Feuerwehrhaus ab				**12.05**	**16.42**	**8.45**		**13.42**		**16.42**		
Steingaden Ammergauer Str.				12.06	16.45	8.46		13.45		16.45		
Langau				12.09	16.49			13.49		16.49		
Wieskirche				**12.14**	**16.52**			**13.52**		**16.52**		
Wies Abzw. Landvolkshochschule				12.15	16.53			13.53		16.53		
Kohlhofen Abzw. Wieskirche				12.17	16.55	8.48		13.55		16.55		
Wildsteig Seemühle				12.19	16.57	8.50		13.57		16.57		
Wildsteig				12.21	16.58	8.51		13.58		16.58		
Schwaigsee ↓				12.24	17.00	8.53		14.00		17.00		
Echelsbacher Brücke an				**12.27**	**17.02**	**8.56**		**14.02**		**17.02**		
Anschlußhinweis												
Bus aus Schongau an												
Bus aus Garmisch-Partenk. an		*10.56*			*16.26*		*8.56*		*13.48*		*16.26*	
Echelsbacher Brücke ab		**10.58**		**12.27**	**17.05**		**9.00**		**14.02**		**17.05**	
Achen (Gde. Rottenbuch)		10.59		12.28	17.06		9.01		14.03		17.06	
Rottenbuch Campingplatz		11.00		12.30	17.07		9.02		14.04		17.07	
Rottenbuch Alte Post	**6.05**	**11.02**		**12.35**	**17.09**		**9.04**		**14.06**		**17.09**	
Rottenbuch Klosterhof	6.07	11.03		12.37	17.10		9.06		14.08		17.10	
Schönberg Süd												
Schönberg Ort												
Vorderkimberg												
Ruhe												
Ammermühle	6.09	11.04		12.39	17.12		9.08		14.10		17.12	
Wimpes	6.11	11.05		12.41	17.14		9.09		14.11		17.14	
Pischlach	6.12	11.06		12.43	17.16		9.11		14.13		17.16	
Böbing Schule												
Böbing	6.14	11.08		12.45	17.17		9.12		14.14		17.17	
Böbing Bgm.-Gretschmann-Str.	6.15	11.09		12.46	17.18		9.13		14.15		17.18	
Gut Osterwald	6.18	11.11		12.49	17.21		9.15		14.17		17.21	
Bruckerhof	6.19	11.12		12.50	17.22		9.16		14.18		17.22	
Peißenberg Obere Au	6.22	11.16		12.53	17.25		9.19		14.21		17.25	
Peißenberg Grillo												
Peißenberg Böbinger Straße	6.23	11.17		12.54	17.26		9.20		14.22		17.26	
Peißenberg Schongauer Str.	6.24	11.18		12.55	17.27		9.21		14.23		17.27	
Peißenberg Sonnenstraße	6.24	11.18		12.55	17.27		9.21		14.23		17.27	
Peißenberg Wörth Kirche	**6.25**	**11.20**		**12.57**	**17.28**		**9.22**		**14.24**		**17.28**	**18.19**
Peißenberg Wörther Straße	6.26	11.21		12.58	17.29		9.23		14.25		17.29	18.20
Peißenberg Robert-Koch-Str.	6.27	11.22		13.00	17.30		9.24		14.26		17.30	18.21
Peißenberg Moosleite/Bahnhof	6.28	11.23		13.01	17.31		9.25		14.27		17.31	18.21
Peißenberg Rathaus	**6.29**	**11.24**		**13.02**	**17.32**		**9.26**		**14.28**		**17.32**	**18.22**
Peißenberg Krankenhaus	6.31	11.26		13.04	17.34		9.28		14.30		17.34	18.23
Peißenberg Kriegerdenkmal	6.32	11.27		13.06	17.35		9.29		14.31		17.35	18.24
Peißenberg Kirche St. Johann	6.33	11.28		13.07	17.36		9.30		14.32		17.36	18.25
Polling West												
Polling Kaiser-Heinrich-Str.												
Untermühle	6.34	11.30		13.08	17.37		9.32		14.34		17.37	18.26
Oderding	6.36	11.33		13.11	17.39		9.34		14.36		17.39	18.27
Polling Hofmarkstraße	**6.40**			**13.15**	**17.43**		**9.38**		**14.40**		**17.43**	
Polling Gasthof Neuwirt	6.41			13.17	17.44		9.39		14.41		17.44	
Gewerbegebiet Aeralaich		11.36										18.29
Weilheim Pollinger Straße	6.43	11.38		13.19	17.46		9.41		14.43		17.46	18.31
Weilheim Mittel-/Förderschule												
Weilheim Mittlerer Graben												
Weilheim Realschule/Dachsbräu												
Weilheim Hallenbad	6.44	11.40		13.20	17.48		9.42		14.44		17.48	18.33
Weilheim Unterer Graben4 Ost ↓	6.46	11.41		13.22	17.50		9.45		14.47		17.50	18.34
Weilheim Bahnhof an	6.49	11.44		13.25	17.52		9.49		14.51		17.52	18.37
Anschlußhinweis												
Zug nach München ab	*7.18*	*11.49*		*13.49*	*18.12*		*10.18*		*15.17*		*18.12*	*18.49*

Erläuterungen :
S = Montag - Freitag an Schultagen
F = Montag - Freitag an schulfreien Tagen
W = Samstag, nicht am 24. und 31. Dezember
♿ = behindertengerechter Bus (soweit betrieblich möglich, ohne Gewähr)
◖ = hält nur zum Aussteigen

9652 Weilheim - Wessobrunn - Rott - Landsberg

DB RVO

Regionalverkehr Oberbayern GmbH, Niederlassung Werdenfels, Weilheim, Tel.: (08 81) 92 47 70, www.dbregiobus-bayern.de

Fahrplan gültig ab 11. Dezember 2022
An Sonn- und Feiertagen kein Betrieb. Am Buß- und Bettag Betrieb nach Ferienfahrplan.

	Montag - Freitag außer Feiertag																								Samstag	
Fahrtnummer	001	101	003	037	039	055	045	005	145	023	025	035	007	033	041	021	019	031	011	061	029	013	015	017	627	613
Haltestellen	S	F ♿	♿			F ♿	N	S ♿	S4	S ♿	F ♿	F ♿	S ♿	S ♿	S	S4 ♿	N ♿	D 99	D ♿	⑤ ♿	N	♿ 99	♿	♿	♿	W ♿
Weilheim Fa. Bauer ab																			16.16							
Weilheim Fa. Zarges																			16.18							
Anschlußhinweis																										
Zug aus München an		*6.18*	*7.39*	*8.44*	*9.39*	*11.39*		*11.39*			*12.39*		*12.39*		*14.39*	*15.11*	*15.11*	*15.38*	*16.10*	*16.10*			*17.09*	*18.34*	*6.10*	*13.39*
Weilheim Bahnhof D ab	**6.15**	**6.30**	**8.05**	**9.05**	**10.05**	**11.50**		**12.00**			**13.00**		**13.00**		**14.52**	**15.20**	**15.20**	**15.52**	**16.20**	**16.20**			**17.20**	**18.48**	**6.27**	**14.00**
Weilheim Realschule/Dachsbräu							12.07	12.07		12.55			13.10	13.10			15.27									
Weilheim Mittel-/Förderschule							12.10	12.10		13.00				13.15			15.32									
Weilheim Schützenstr.	6.16	6.31	8.06	9.06	10.06	11.51	12.15	12.15		13.05	13.02		13.18	13.22	14.53	15.22	15.37	15.55	16.22	16.22			17.22	18.50	6.29	14.02
Weilheim Hochlandhalle	6.17	6.32	8.07	9.07	10.07	11.52	◖12.16	12.16		13.07	13.04		13.20	13.23	14.54	15.23	15.38	15.56	16.24	16.24			17.23	18.51	6.30	14.03
Weilheim West	6.18	6.33	8.08	9.08	10.08	11.53	◖12.17	12.17		13.09	13.05		13.21	13.24	14.55	15.24	15.39	15.58	16.25	16.25			17.24	18.52	6.31	14.04
Weilheim Abzw. Waitzacker	6.19	6.34	8.09	9.09	10.09	11.54	◖12.18	12.18		13.10	13.06		13.23	13.25	14.56	15.25	15.40	15.59	16.26	16.26			17.25	18.53	6.32	14.05
Tankenrain	6.20	6.35	8.10	9.10	10.10	11.55	◖12.19	12.19		13.12	13.07		13.24	13.26	14.57	15.26	15.41	16.00	16.27	16.27			17.26	18.54	6.33	14.06
Hahnenbühel	6.21	6.36	8.11	9.11	10.11	11.56	◖12.20	12.20		13.13	13.08		13.25	13.27	14.58	15.27	15.42	16.02	16.28	16.28			17.27	18.55	6.34	14.07
Altvaterstraße/Lichtenau	6.22	6.37	8.12	9.12	10.12	11.57	◖12.21	12.21		13.14	13.09		13.26	13.28	14.59	15.28	15.43	16.03	16.29	16.29			17.28	18.56	6.35	14.08
Abzw. Sudetenstraße	6.23	6.38	8.13	9.13	10.13	11.58	◖12.22	12.22		13.15	13.10		13.27	13.29	15.00	15.29	15.44	16.04	16.30	16.30			17.29	18.57	6.36	14.09
Weghaus	6.24	6.39	8.14	9.14	10.14	11.59	◖12.23	12.23		13.16	13.11		13.28	13.30	15.01	15.30	15.45	16.05	16.31	16.31			17.30	18.58	6.37	14.10
Zellsee	6.25	6.39	8.15	9.15	10.15	12.00	◖12.24	†12.24 †	12.25	13.17	13.12		13.29	13.31	15.02	15.31	15.46	16.06	16.32	16.32	16.33		17.31	18.59	6.38	14.11
Forst Edenhof							◖12.28		◖12.28	13.21							◖15.50				◖16.36					
Forst Abzw. Wolfhof							◖12.30		◖12.30	13.23							◖15.52				◖16.38					
Forst Wolfhof							◖12.31		◖12.31	13.24							◖15.53				◖16.39					
Forst Feuerwehrhaus							◖12.32		◖12.32	13.25							◖15.54				◖16.40					
Forst Schule							**◖12.33**		**◖12.33**	**13.26**							**15.55**				**◖16.41**					
Forst Abzw. Wolfhof										13.27							◖15.56				◖16.42					
Forst Edenhof										13.28							◖15.57				◖16.43					
Schönwag										13.29							◖15.58				◖16.44					
Paterzell										**13.31**							**◖16.00**				**◖16.46**					
Paterzell Blaik										◖13.33							◖16.02									
Paterzell Moosmühle										◖13.34							◖16.03				◖16.48					
Wessobrunn	**6.27**	**6.41**	**8.18**	**9.18**	**10.18**	**12.03**		**12.27**			**13.15**		**13.31**	**13.34**	**15.05**	**15.35**		**16.09**	**16.35**	**16.35**			**17.35**	**19.03**	**6.41**	**14.14**
Wessobrunn Kloster	6.28	6.42	8.20	9.20	10.20	12.05		12.28			13.16		13.32	13.35	15.07	15.36		16.11	16.36	16.36			17.36	19.04	6.42	14.15
Haid	6.30	6.44	8.22	9.22	10.22	12.07		12.30			13.18		13.34	13.37	15.09	15.37		16.13	16.38	16.38			17.38	19.06	6.44	14.17

	Montag - Freitag außer Feiertag																								Samstag	
Fahrtnummer	001	101	003	037	039	055	045	005	145	023	025	035	007	033	041	021	019	031	011	061	029	013	015	017	627	613
Haltestellen	**S**	**F** ♿	♿			**F** ♿		**S** ♿			**F** ♿	**F** ♿	**S** ♿	**S** ♿	**S**	**S4** ♿		**D** 99	**D** ♿	⑤ ♿		♿ 99	♿	♿	♿	W ♿
Haid West ab	6.31	6.45	8.23	9.23	10.23	12.08		12.31			13.19		13.35	13.38	15.10	15.38		16.14	16.39	16.39			17.39	19.07	6.45	14.18
Schellschwang	6.32	6.46	8.24	9.24	10.24	12.09		12.32			13.21		13.36	13.40	15.11	15.39		16.16	16.41	16.41			17.40	19.08	6.46	14.19
Rott Schongauer Straße	6.36	6.50	8.28	9.28	10.28	12.13		12.36			13.24		13.39	13.44	15.15	15.41		16.20	16.44	16.44			17.44	19.12	6.50	14.23
Rott Kirche	**6.39**	**6.52**	**8.30**	**9.30**	**10.30**	**12.15**		**12.37**			**13.25**		**13.40**	**13.46**	**15.17**	**15.42**		**16.22**	**16.45**	**16.45**		**16.48**	**17.45**	**19.13**	**6.51**	**14.24**
Rott St. Ottilien	6.40	6.53	8.31			12.16		12.38			13.26		13.41			15.43		16.23					17.46	19.14	6.52	14.25
Pessenhausen	6.42	6.55	8.33			12.18		12.40			13.28		13.43			15.44		16.25					17.47	19.15	6.53	14.26
Reichling Kirche	**6.46**	**6.59**	**8.36**			**12.21**		**12.43**			**13.32**	**13.35**	**13.47**			**15.48**		**◖16.32**				**16.56**	**17.51**	**◖19.17**	**6.57**	**14.30**
Reichling Sägewerk	6.47	7.00	8.37			12.22		12.44				13.36	13.48			15.49		◖16.34				16.57	17.52	◖19.18	6.58	14.31
Reichling Dietrich	6.48	7.01	8.38			12.23		12.45				13.37	13.49			15.50		◖16.35				16.54	17.53	◖19.19	6.59	14.32
Ludenhausen	**6.52**	**7.05**	**8.42**			**12.27**		**12.49**				**13.41**	**13.53**			**15.54**		**16.28**				**17.01**	**17.57**	**◖19.23**	**7.03**	**14.36**
Ludenhausen Siedlung	6.53	7.06	8.43			12.28		12.50				13.42	13.54									17.02	17.58	◖19.24	7.04	14.37
Hochreiten	6.54	7.07	8.44			12.29		12.51				13.43	13.55									17.03	17.59		7.05	14.38
Issing Süd	6.56	7.09	8.45			12.30		12.52				13.44	13.57									17.05	18.00		7.06	14.39
Issing Ortsmitte	**6.58**	**7.10**	**8.46**			**12.31**		**12.53**				**13.45**	**13.58**									**17.07**	**18.01**		**7.07**	**14.40**
Issing Hirschberg	7.00	7.11	8.47			12.32		12.54				13.46	13.59									17.08				
Thaining Grasweg	7.06	7.15	8.51			12.36						13.49	14.03										18.05		7.11	14.44
Thaining Untergasse	7.08	7.16	8.53			12.38						13.51	14.05													
Abzw. Pflugdorf/Thaining	7.10	7.18	8.55			12.40		12.56				13.54	14.08									17.10	18.08		7.14	14.47
Streicherhof	7.12	7.20	8.57			12.42		12.58				13.56	14.11									17.12	18.09		7.16	14.49
Lengenfeld Oberdorf	7.14	7.23	8.59			12.44		13.00				13.59	14.14									17.14	18.11		7.18	14.51
Lengenfeld Nord	7.16	7.24	9.01			12.46		13.01				14.00	14.16									17.15	18.12		7.19	14.52
Pürgen Süd	7.18	7.26	9.03			12.48		13.03				14.02	14.18									17.17	18.14		7.21	14.54
Pürgen Rathaus	**7.22**	**7.27**	**9.04**			**12.49**		**13.04**				**14.03**	**14.20**									**17.18**	**18.15**		**7.22**	**14.55**
Pürgen Nord	7.24	7.28	9.05			12.50		13.05				14.04	14.22									17.19	18.16		7.23	14.56
Landsberg Adlerstraße	7.31																									
Landsberg Ziegelanger	7.32																									
Landsberg Münchner Str.	7.33																									
Landsberg Weilheimer Straße		7.32	9.08			12.53		13.09				14.08	14.26									17.23	18.20		7.26	14.59
Landsberg Hauptplatz	7.37	7.34	9.10			12.55		13.14				14.10	14.29									17.25	18.22		7.28	15.01
Landsberg Bahnhof/ZOB an	**7.40**	**7.36**	**9.12**			**12.57**		**13.18**				**14.12**	**14.31**									**17.27**	**18.24**		**7.30**	**15.03**
Anschlußhinweis																										
Zug nach Kaufering/Augsb. ab	*7.53*	*7.53*	*9.31*			*13.05*		*13.34*				*14.34*	*14.34*									*17.31*	*18.34*		*7.34*	*15.34*
Landsberg Schulzentrum an	7.48																									

Erläuterungen :
S = Montag - Freitag an Schultagen
F = Montag - Freitag an schulfreien Tagen
N = Montag - Donnerstag an Schultagen
S4 = Freitag an Schultagen
D = Montag - Donnerstag an Werktagen
⑤ = Freitag
W = Samstag, nicht am 24. und 31. Dezember
♿ = behindertengerechter Bus (soweit betrieblich möglich, ohne Gewähr)
† = freitags nach Forst umsteigen (Fahrt Nr. 145)
◖ = hält nur zum Aussteigen
99 = fährt Haltestellen in anderer Reihenfolge an

9652 Landsberg - Rott - Wessobrunn - Weilheim

DB RVO

Regionalverkehr Oberbayern GmbH, Niederlassung Werdenfels, Weilheim, Tel.: (08 81) 92 47 70, www.dbregiobus-bayern.de

Fahrplan gültig ab 11. Dezember 2022
An Sonn- und Feiertagen kein Betrieb. Am Buß- und Bettag Betrieb nach Ferienfahrplan.

	Montag - Freitag außer Feiertag																				Samstag	
Fahrtnummer	002	026	024	016	030	004	022	040	006	034	036	008	112	012	032	038	014	028	018	020	606	614
Haltestellen	♿	♿	S	S ♿	S	F ♿	S ♿	S				♿	F ♿	S	S	S	♿	♿	♿	♿	♿	W ♿
Landsberg Schulzentrum ab														13.10								
Anschlußhinweis																						
Zug aus Augsb./Kaufering an							*5.56*		*7.48*			*11.25*	*12.56*	*12.56*	*12.56*		*15.25*		*17.26*	*18.27*	*9.56*	*15.56*
Landsberg Bahnhof/ZOB ab							**6.15**		**8.05**			**11.48**	**13.25**	**13.20**	**13.28**		**15.52**		**17.37**	**18.32**	**10.20**	**16.20**
Landsberg Hauptplatz							6.17		8.07			11.50	13.27				15.54		17.39	18.34	10.22	16.22
Landsberg Ziegelanger														13.25	13.33		15.59					
Landsberg Adlerstraße														13.26	13.34		16.00					
Landsberg Weilheimer Straße							6.19		8.09			11.52	13.29						17.41	18.37	10.24	16.24
Pürgen Nord							6.23		8.13			11.56	13.32	13.31	13.41		16.05		17.44	18.40	10.27	16.27
Pürgen Rathaus							**6.24**		**8.14**			**11.57**	**13.33**	**13.33**	**13.43**		**16.07**		**17.45**	**18.41**	**10.28**	**16.28**
Pürgen Süd							6.25		8.15			11.58	13.34	13.35	13.45		16.08		17.46	18.42	10.29	16.29
Lengenfeld Nord							6.27		8.17			12.00	13.36		13.47		16.10		17.48	18.44	10.31	16.31
Lengenfeld Oberdorf							6.28		8.18			12.01	13.37		13.48		16.11		17.49	18.45	10.32	16.32
Streicherhof							6.29		8.19			12.02	13.39		13.49		16.13		17.51	18.46	10.33	16.33
Abzw. Pflugdorf/Thaining							6.31		8.21			12.04	13.41		13.52		16.17		17.53	18.48	10.35	16.35
Thaining Grasweg							6.34		8.24			12.07	13.44		13.55		16.20		◖17.56	◖18.49	10.38	16.38
Thaining Untergasse							6.36					12.09	13.46		13.57		16.22		◖17.57	◖18.50		
Issing Hirschberg							6.40					12.13	13.50		14.01		16.25		18.00	18.53		
Issing Ortsmitte				**6.21**			**6.41**		**8.27**			**12.14**	**13.51**		**14.03**		**16.27**		**18.01**	**18.54**	**10.41**	**16.41**
Issing Süd				6.22			6.42		8.28			12.15	13.52		14.05		16.29		18.02	◖18.56	10.42	16.42
Hochreiten				6.23			6.43		8.29			12.16	13.53		14.06		16.30		18.03	◖18.57	10.43	16.43
Ludenhausen Siedlung				6.24			6.44		8.30			12.17	13.54		14.08		16.32		18.04	◖18.59	10.44	16.44
Ludenhausen				6.25			6.45		8.31			12.18	13.55		14.09		16.33		18.05	◖19.00	10.45	16.45
Reichling Kirche	**5.27**	**5.50**		**6.30**		**6.33**	**6.48**		**8.35**			**12.22**	**13.59**		**14.11**		**16.36**		**18.09**	**◖19.05**	**10.49**	**16.49**
Reichling Sägewerk	5.28	5.51		6.31		6.34	6.49		8.36			12.23	14.00		14.13		16.37		18.10	◖19.06	10.50	16.50
Reichling Dietrich	5.29	5.52		6.33		6.35	6.50		8.37			12.24	14.01		14.14		16.38		18.11	◖19.07	10.51	16.51
Pessenhausen	5.32	5.55		6.36		6.39	6.54		8.41			12.28	14.05		14.16		16.42		18.15	◖19.11	10.54	16.54
Rott St. Ottilien	5.34	5.57		6.39		6.40	6.55		8.42			12.29	14.06		14.18		16.43		18.17	◖19.12	10.55	16.55
Rott Kirche	**5.35**	**5.58**		**6.40**	**6.40**	**6.41**	**6.56**		**8.43**	**9.43**	**10.43**	**12.30**	**14.07**		**14.19**	**15.25**	**16.45**	**16.47**	**18.18**	**◖19.14**	**10.56**	**16.56**
Rott Schongauer Straße	5.36	5.59		6.42	6.42	6.43	6.58		8.44	9.44	10.44	12.31	14.08		14.20	15.26		16.48	18.19		10.57	16.57
Schellschwang	5.39	6.02		6.45	6.45	6.46	7.01		8.47	9.46	10.46	12.34	14.12		14.23	15.28		16.51	18.23		11.00	17.00
Haid West	5.41	6.04		6.47	6.48	6.47	7.02		8.48	9.48	10.48	12.36	14.13		14.25	15.30		16.53	18.24		11.01	17.01

	Montag - Freitag außer Feiertag																				Samstag	
Fahrtnummer	002	026	024	016	030	004	022	040	006	034	036	008	112	012	032	038	014	028	018	020	606	614
Haltestellen	♿	♿	**S**	**S** ♿	**S**	**F** ♿	**S** ♿	**S**				♿	**F** ♿		**S**	**S**		♿	♿		♿	W ♿
Haid ab	5.43	6.06		6.49	6.50	6.48	7.03		8.49	9.49	10.49	12.37	14.15		14.26	15.31		16.54	18.26		11.02	17.02
Wessobrunn Kloster	5.45	6.08		6.51		6.50	7.04		8.51	9.51	10.51	12.39	14.16		14.28	15.33		16.56	18.27		11.04	17.04
Wessobrunn	**5.46**	**6.09**		**6.53**	**6.53**	**6.52**	**7.05**		**8.52**	**9.52**	**10.52**	**12.40**	**14.17**		**14.29**	**15.34**		**16.57**	**18.28**		**11.05**	**17.05**
Paterzell			**6.30**																			
Paterzell Blaik			6.32																			
Paterzell Moosmühle			6.33																			
Forst Edenhof			6.38																			
Forst Abzw. Wolfhof			6.39																			
Forst Wolfhof			6.40																			
Forst Feuerwehrhaus			6.42																			
Forst Schule			6.43					8.15														
Forst Abzw. Wolfhof			6.44					8.16														
Forst Edenhof			6.45					8.17														
Schönwag			6.46					8.18														
Zellsee	5.49	6.12		6.56	6.57	6.56	7.09		8.56	9.55	10.55	12.44	14.20		14.31	15.37		17.00	18.31		11.08	17.08
Weghaus	5.50	6.13	6.50	6.57	6.58	6.57	7.10	8.22	8.57	9.56	10.56	12.45	14.21		14.32	15.38		17.01	18.32		11.09	17.09
Abzw. Sudetenstraße	5.51	6.14	6.51	6.58	6.59	6.58	7.11	8.23	8.58	9.57	10.57	12.46	14.22		14.33	15.39		17.02	18.33		11.10	17.10
Altvaterstraße/Lichtenau	5.52	6.15	6.53	6.59	7.01	6.59	7.12	8.24	8.59	9.58	10.58	12.47	14.23		14.34	15.40		17.03	18.34		11.11	17.11
Hahnenbühel	5.53	6.16	6.54	7.00	7.02	7.00	7.13	8.25	9.00	9.59	10.59	12.48	14.24		14.35	15.41		17.04	18.35		11.12	17.12
Tankenrain	5.54	6.17	6.55	7.01	7.03	7.01	7.14	8.26	9.01	10.00	11.00	12.49	14.25		14.36	15.42		17.05	18.36		11.13	17.13
Weilheim Abzw. Waitzacker	5.55	6.18		7.02		7.02	7.15	8.27	9.02	10.01	11.01	12.50	14.26		14.37	15.43		17.06	18.37		11.14	17.14
Weilheim West	5.56	6.19		7.03		7.03	7.16	8.28	9.03	10.02	11.02	12.51	14.27		14.38	15.44		17.07	18.38		11.15	17.15
Weilheim Hochlandhalle	5.57	6.20	6.58	7.04		7.05	7.17	8.29	9.04	10.03	11.03	12.52	14.28		14.39	15.45		17.08	18.39		11.16	17.16
Weilheim Bf./Am Öferl		6.22																				
Weilheim Fa. Zarges		6.24																				
Weilheim Fa. Bauer		6.25																				
Weilheim Schützenstr. ↓	5.58		7.02	7.06	7.06	7.06	7.19	◖ 8.31	9.05	◖ 10.05	◖ 11.05	12.53	14.29		14.41	◖ 15.47		◖ 17.10	18.41		11.18	17.18
Weilheim Bahnhof an	**6.00**		◖ **7.05**	**7.08**	◖ **7.08**	**7.10**	**7.23**	◖ **8.34**	**9.08**	◖ **10.08**	◖ **11.08**	**12.55**	**14.32**		**14.48**	◖ **15.50**		◖ **17.14**	**18.43**		**11.22**	**17.22**
Anschlußhinweis																						
Zug nach MMünchen ab	*6.10*		*7.11*	*7.18*	*7.18*	*7.18*	*7.46*	*8.49*	*9.18*	*10.18*	*11.18*	*13.18*	*14.49*		*15.17*	*16.12*		*17.18*	*18.49*		*11.49*	*17.49*
Weilheim Unterer Graben an					7.12																	
Weilheim Realschule/Dachsbräu an			7.13	7.20	7.15																	
Weilheim Mittel-/Förderschule an			7.19				7.30															

Erläuterungen :
S = Montag - Freitag an Schultagen
F = Montag - Freitag an schulfreien Tagen
W = Samstag, nicht am 24. und 31. Dezember
♿ = behindertengerechter Bus (soweit betrieblich möglich, ohne Gewähr)
◖ = hält nur zum Aussteigen

9653 * Weilheim - Wielenbach - Wilzhofen - Pähl - Herrsching

DB RVO

Regionalverkehr Oberbayern GmbH, Niederlassung Werdenfels, Weilheim, Tel.: (08 81) 92 47 70, www.dbregiobus-bayern.de

Weitere Fahrten zwischen Weilheim, Wilzhofen und Pähl siehe Linien 9600 und 9650.
An Sonn- und Feiertagen kein Betrieb. Am Buß- und Bettag Betrieb nach Ferienfahrplan.
*** Anerkennung von Schienenfahrausweisen gemäß Tarifbestimmungen zwischen Weilheim und Wilzhofen**

	Montag - Freitag außer Feiertag																Samstag außer Ftg				
Linie	9653	9653	9653	9653	9653	9650	9653	9653	9653	9650	9653	9653	9653	9653	9653	9600	9600	9653	9653	9600	9650
Fahrtnummer	001	105	005	007	009	003	013	015	025	001	021	003	017	019	023	020	604	609	611	606	601
Haltestellen	♿	F ♿	S	S		F ♿	S ♿	S ♿	F ♿	S 99	♿			♿	♿	♿	♿			♿	♿
Weilheim Mittlerer Graben ab					11.12				12.56		14.42	15.27									
Anschlußhinweis																					
Zug aus Garmisch-Partenk. an		*7.08*	*7.08*	*9.47*	*10.47*	*11.47*	*11.47*	*12.47*	*12.47*	*13.07*				*16.47*	*17.48*					*12.47*	
Zug aus München an				*10.10*	*11.10*	*11.39*	*11.39*	*12.39*	*12.39*	*13.10*	*14.39*	*15.10*	*16.10*	*16.34*	*17.35*	*18.10*		*7.10*	*11.39*	*12.39*	*13.10*
Weilheim Bahnhof C ab	**6.05**	**7.35**	**7.35**	**10.16**	**11.16**	**11.55**	**12.06**	**12.50**	**13.00**	**13.17**	**14.46**	**15.31**	**16.15**	**16.55**	**17.55**	**18.19**	**6.42**	**7.35**	**11.45**	**13.05**	**13.35**
Weilheim Unterer Graben West							12.08	12.53													
Weilheim Realschule/Dachsbräu							12.12	13.00													
Weilheim Mittel-/Förderschule							12.15			13.12											
Weilheim Kreisverkehr Töllern	6.06	7.36	7.36	10.18	11.18	11.57		13.04	13.01		14.47	15.32	16.16	16.57	17.56	18.20	6.43	7.36	11.46	13.06	13.37
Ludwig-Thoma-Str./Einkaufspark	6.07	7.37	7.37	10.19	11.19	11.58		13.05	13.02		14.48	15.33	16.17	16.58	17.57	18.21	6.44	7.37	11.47	13.07	13.38
Unterhausen Ringstraße			7.40																		
Unterhausen Martin-Raith-Str.	6.09	7.38	7.40	10.20	11.20	◖ 11.59		13.06	13.03	13.20	14.49	15.34	16.18	16.59	17.58	18.22	6.45	7.38	11.48	13.08	13.39
Unterhausen Dorfstraße	6.11	7.39	7.41	10.21	11.21	◖ 12.00		13.07	13.04	13.21	14.49	15.34	16.18	16.59	17.58	18.22	6.45	7.39	11.49	13.08	13.40
Wielenbach Weilheimer Str.		7.40	7.43	10.23	11.23	◖ 12.02	12.21	13.09	13.05	13.22	14.50	15.36	16.20	17.01	18.00	18.23	6.47	7.40	11.50	13.10	13.42
Wielenbach Nord				10.25	11.25							15.38	16.22	17.03							
Wielenbach Rathaus				10.27	11.27	◖ 12.03				13.23		15.40	16.24	17.05	18.01	18.24					13.43
Wielenbach Schule		**7.42**	**7.45**	**10.28**	**11.28**	**◖ 12.04**	**12.22**	**13.11**	**13.07**	**13.24**	**14.52**	**15.41**	**16.25**	**17.06**	**18.02**	**18.25**	**6.48**	**7.42**	**11.52**	**13.11**	**13.44**
Wielenbach Abzw. Hardtsiedlung		7.43	7.46	10.29	11.29	◖ 12.05		13.13	13.08	13.25	14.53	15.42	16.26	17.08	18.03	18.26	6.49	7.43	11.53	13.12	13.45
B 2 Abzw. Wilzhofen	6.13																				
Wilzhofen Bahnhofstraße		7.45		10.31	11.31	◖ 12.06		13.15	13.10	13.26	14.55	15.43	16.27	17.09	18.04	18.27	6.51	7.45	11.55	13.14	13.46
Wilzhofen Ortsmitte		7.46		10.32	11.32	◖ 12.07		13.16	13.11	13.28	14.56	15.44	16.28	17.10	18.05	18.28	6.52	7.46	11.56	13.15	13.47
Wilzhofen Am Spatzenberg		7.47		10.33	11.33	◖ 12.08		13.17	13.12	Ⓣ 13.29	14.57	15.45	16.29	17.11	18.06	18.29	6.53	7.47	11.57	13.16	13.48
Pähl Abzw. Hirschberg	6.15	7.49	7.49	10.35	11.35	◖ 12.10	12.25	13.18	13.14	13.31	14.58	15.47	16.31	17.14	18.09	◖ 18.31		7.49	11.59		13.50
Pähl Gewerbegebiet	6.16	7.50	7.50	10.36	11.36	◖ 12.11	12.26	13.19	13.15	13.32	14.59	15.48	16.32	17.15	18.10	◖ 18.32		7.50	12.00		13.51
Pähl Sternstraße ↓	6.17	7.51	7.51	◖ 10.37	11.37		12.27	13.20	13.16	13.33	15.00	15.49	16.33	17.16	18.11	◖ 18.33		7.51	12.01		
Pähl Schule an	**6.18**	**7.52**	**7.52**	**◖ 10.38**	**11.38**		**12.28**	**13.21**	**13.17**	**13.34**	**15.02**	**15.50**	**16.34**	**17.17**	**18.12**	**◖ 18.34**		**7.52**	**12.02**		
Pähl Schule ab	**6.18**	**7.52**	**7.52**		**11.38**		**12.35**	**13.23**	**13.17**	**13.34**	**15.02**	**15.50**	**16.34**	**17.17**	**18.12**	**◖ 18.34**		**7.52**	**12.02**		
Pähl Gasthof Post	6.19	7.53	7.53		11.39	◖ 12.12	12.36	13.24	13.18	13.35	15.03	15.51	16.35	17.18	18.13			7.53	12.03		13.52
Pähl Turnhalle	6.20	7.54	7.55		11.40		12.37	13.25	13.19	13.36	15.04	15.52	16.36	17.19	18.14			7.54	12.04		
Eichhof	6.21	7.55	7.58		11.42		◖ 12.39	13.27	13.20	13.37	◖ 15.05	15.54	16.38	17.21	18.15			7.55	12.05		
Fischen Süd	6.22	7.56	7.59		11.43		◖ 12.40	13.28	13.21	13.38	◖ 15.06	15.55	16.39	17.22	18.16			7.56	12.06		
Vorderfischen Dorfladen	6.23	7.57	8.00		11.44		◖ 12.41	13.29	13.22	◖ 13.39	◖ 15.07	15.56	16.40	17.24	18.18			7.57	12.07		
Mitterfischen	6.24	7.58	8.01		11.45		◖ 12.43	13.31	13.23	◖ 13.40	◖ 15.08	15.58	16.42	17.25	18.20			7.58	12.08		
Aidenried					◖ 11.47		◖ 12.45	◖ 13.33		◖ 13.43	◖ 15.10										
Aidenried Abzw. Staatsstr.	6.26	8.00	8.03		11.48		◖ 12.46	13.34	13.25		◖ 15.11	16.00	16.44	17.27	18.22			8.00	12.10		
Haus Naderer	6.27	8.01	8.04		11.49			13.35	13.26			16.01	16.45	17.28	18.23			8.01	12.11		
Wartaweil Ökostation	6.29	8.03	8.06		11.51			13.37	13.28			16.03	16.47	17.30	18.24			8.03	12.13		
Wartaweil Schullandheim	6.30	8.04	8.07		11.52			13.39	13.29			16.04	16.48	17.32	18.25			8.04	12.14		
Herrsching Panoramastr.	6.31	8.06	8.09		11.54			13.42	13.31			16.06	16.50	17.34	18.27			8.06	12.16		
Herrsching Dampfersteg ↓	6.33	8.08	8.11		11.56			13.44	13.33			16.08	16.52	17.36	18.29			8.08	12.18		
Herrsching Bahnhof an	**6.35**	**8.10**	**8.13**		**11.58**			**13.47**	**13.35**			**16.11**	**16.55**	**17.38**	**18.31**			**8.10**	**12.20**		
Anschlußhinweis																					
S-Bahn nach München ab	*6.45*	*8.25*	*8.25*		*12.05*			*14.05*	*13.45*			*16.25*	*17.05*	*17.45*	*18.45*			*8.25*	*12.25*		

Erläuterungen :
F = Montag - Freitag an schulfreien Tagen
S = Montag - Freitag an Schultagen
♿ = behindertengerechter Bus (soweit betrieblich möglich, ohne Gewähr)
Ⓣ = Anschluss aus Tutzing
◖ = hält nur zum Aussteigen
99 = fährt Haltestellen in anderer Reihenfolge an

Ihr innovatives Busunternehmen in der Region, mit Bus-Charter, Shuttle-Services, und maßgeschneiderten Gruppenreisen und Kleinbusvermietung.
Gut ausgebildete Busfahrer aus der Region und ein sehr **moderner Fuhrpark** zeichnen den Traditionsbetrieb aus. Wir bemühen uns, durch **Zuverlässigkeit** und **Qualität** ihre Reise zu einem unvergesslichen Erlebnis werden zu lassen. **Bestens geschulte Bus-Chauffeure** bringen Sie **sicher**, **bequem**, **preisgünstig** und **umweltschonend** an Ihr Ziel!

Voll-Elektrischer Kleinbus

Unsere Fuhrpark
Bei unseren Reisebussen ist Luxus und Komfort Standard und die Innenausstattung und Technik stets auf dem neuesten Stand.
Unsere Reisebusse:
9, 17, 23, 30, 49, 50, 55 und 59 Sitzplätze
haben bequeme Sitze mit angenehmen Sitzabstand
verfügen über Klimaanlage, WC und Bordküche
haben Video & Unterhaltung an Bord
Die Fahrzeuge werden sorgfältig gewartet
Die Sicherheit:
Wussten Sie schon, dass der Bus das sicherste Verkehrsmittel ist?
Für diese positive Bilanz gibt es einige Gründe:
Strengste Sicherheitsvorschriften, moderne Techniken, wie ABS, verschleißfreie Zusatzbremsen, Tempobegrenzer, elektronische Sicherheitskomponenten
Jedes Jahr wird die Hauptuntersuchung durchgeführt.
Zusätzlich vierteljährlich eine Sicherheitsüberprüfung, bei der z.B. die Bremsen getestet werden
Umweltfreundlich Reisen:
Bus fahren heißt Kraftstoff sparen. Der Bus ist das Verkehrsmittel für ökologisch bewusstes Reisen:
Mit dem Bus fahren Sie schon heute im 1 Liter Auto, und schonen somit die Umwelt.
Durchschnittlicher Kraftstoffverbrauch pro 100km/Person:
Flugzeug: 9,1 Liter, PKW: 6,4 Liter, Bahn: 2,0 Liter, **Bus: 1,0 Liter**
Durch Hochleistungsfilter und optimierten Luftaustausch wird im Reisebus **die Luft um ein vielfaches schneller** ausgetauscht als im ICE, Flugzeug oder Pkw. Dadurch ist das Corona Ansteckungsrisiko geringer als bei jedem anderen Verkehrsmittel**.**

Sie können direkt per Telefon, Fax oder E-Mail einen Transfer vereinbaren. Ihnen steht ein erfahrenes Team zur Verfügung, welches Sie pünktlich und zuverlässig befördert.

Busunternehmen
Toni Oppenrieder
Ettingerstraße 18
82390 Eberfing
Tel. 08802 1767
Fax 08802 1560
E-Mail oppenrieder@t-online.de
www.oppenrieder-reisen.de

Satz & Druck Molnar

Am liebsten drucken wir für Sie klimaneutral!

- Schilder
- Beschriftung
- Drucksachen aller Art

Alle Produkte Klimaneutral
ClimatePartner

Blumenstraße 26
82407 Wielenbach
Tel.: 0881/92 57 44 60
email@satz-druck-molnar.de
www.satz-druck-molnar.de

Join us on
druckerei.molnar
Druckerei Molnar

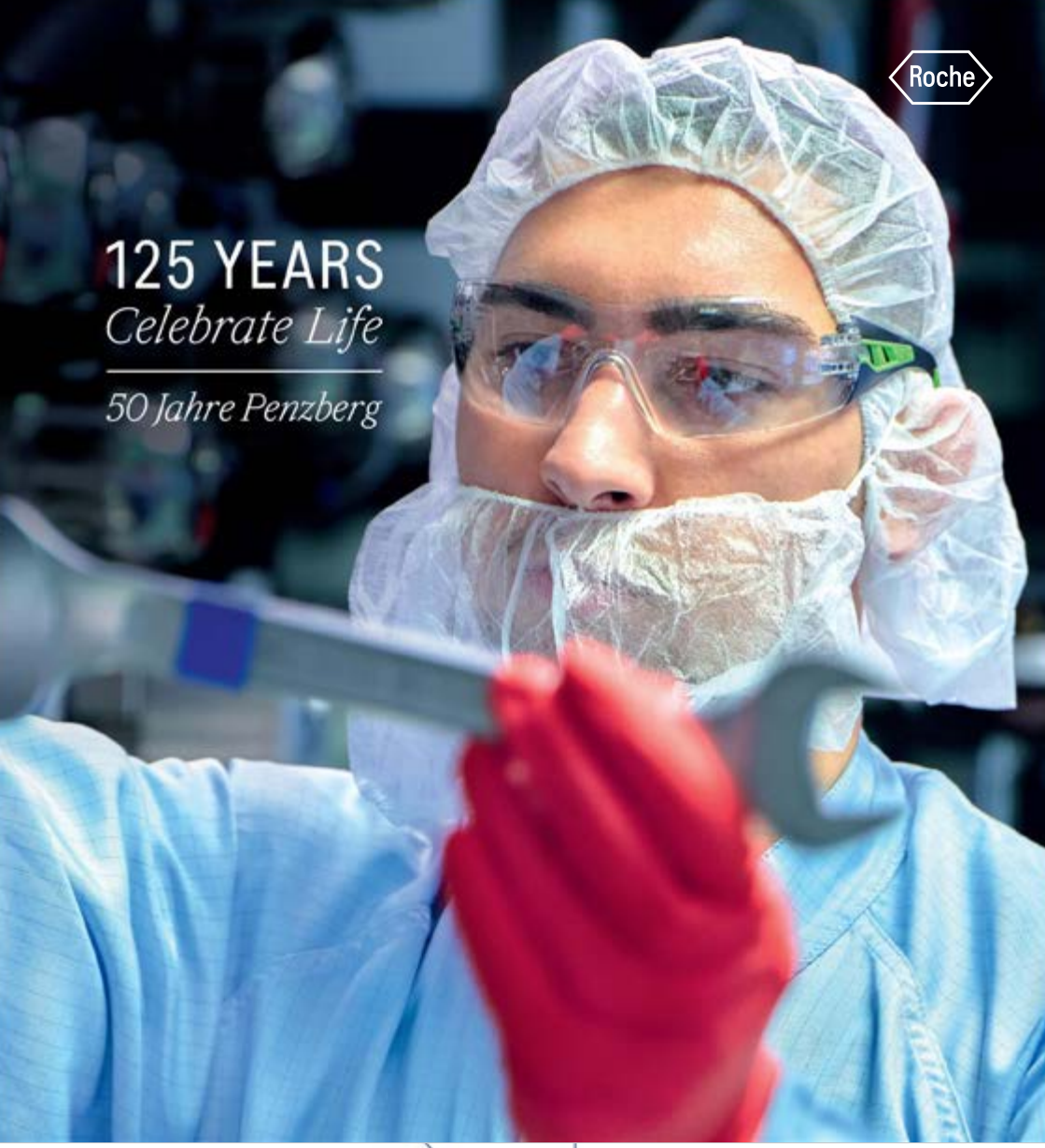

Im Dienst der Patient:innen

In unserem Kompetenzzentrum für Life Sciences in Penzberg erforschen, entwickeln und produzieren wir seit 50 Jahren innovative Wirkstoffe für Arzneimittel und diagnostische Tests. Mehr unter roche.de.

ILS
INTEGRIERTE LEITSTELLE
OBERLAND

Bayerisches
Rotes
Kreuz
NOTRUF112
Sicherheit - Kommunikation - 24h rund um die Uhr

NOTRUF112

für Feuerwehr und Rettungsdienst

Integrierte Leitstelle Oberland

Die fünf „W“ des Notrufs!

WO ist es passiert?

WAS ist passiert?

WIE viele Verletzte / Betroffene ?

WELCHE Art von Verletzung?

WARTEN auf Rückfragen!

9653 * Herrsching - Pähl - Wilzhofen - Wielenbach - Weilheim

DB RVO

Regionalverkehr Oberbayern GmbH, Niederlassung Werdenfels, Weilheim, Tel.: (08 81) 92 47 70, www.dbregiobus-bayern.de

Weitere Fahrten zwischen Pähl, Wilzhofen und Weilheim siehe Linien 9600 und 9650.
An Sonn- und Feiertagen kein Betrieb. Am Buß- und Bettag Betrieb nach Ferienfahrplan.
*** Anerkennung von Schienenfahrausweisen gemäß Tarifbestimmungen zwischen Wilzhofen und Weilheim**

	Montag - Freitag außer Feiertag																	Samstag außer Ftg				
Linie	9653	9650	9653	9653	9653	9653	9650	9653	9653	9653	9653	9653	9653	9653	9653	9653	9653	9600	9653	9650	9653	9600
Fahrtnummer	006	050	002	004	104	028	002	010	008	016	020	018	032	014	022	024	026	607	614	602	616	609
Haltestellen	♿	**S**	**S** ♿	**S** ♿	**F** ♿	**S**	**F**		**S**		**F** ♿	**S** ♿	**D** ♿		♿	♿	♿	♿	♿	♿	♿	♿
Anschlußhinweis																						
S-Bahn aus München an				*6.35*	*6.35*	*6.35*		*8.15*		*11.55*	*13.35*	*13.55*		*16.15*	*16.55*	*17.35*	*18.35*		*7.55*		*12.15*	
Herrsching Bahnhof ab				**6.40**	**6.40**	**6.41**		**8.20**		**12.00**	**13.39**	**14.05**		**16.20**	**17.05**	**17.43**	**18.40**		**8.10**		**12.25**	
Herrsching Dampfersteg				6.41	6.41	6.42		8.21		12.01	13.41	14.07		16.22	17.07	17.45	18.42		8.12		12.27	
Herrsching Panoramastr.				6.42	6.42	6.43		8.22		12.02	13.42	14.08		16.23	17.08	17.46	18.43		8.13		12.28	
Wartaweil Schullandheim				6.44	6.44	6.45		8.24		12.04	13.44	14.10		16.25	17.10	17.48	18.45		8.15		12.30	
Wartaweil Ökostation				6.45	6.45	6.46		8.26		12.06	13.46	14.12		16.27	17.12	17.50	18.47		8.17		12.32	
Haus Naderer				6.46	6.46	6.47		8.27		12.07	13.47	14.13		16.28	17.13	17.51	18.48		8.18		12.33	
Aidenried Abzw. Staatsstr.				6.47	6.47	6.48		8.28		12.08	13.48	14.14		16.29	17.14	17.52	18.49		8.19		12.34	
Mitterfischen					6.49	6.51		8.30		12.10	13.49	14.15		16.30	17.16	17.53	18.50		8.20		12.35	
Mitterfischen Einkaufsmarkt				6.49	6.50	6.52		8.31		12.11	13.50	14.16		16.31	17.17	17.54	18.51		8.21		12.36	
Vorderfischen Feuerwehrhaus				6.50	6.50	6.52		8.31		12.11	13.51	14.17		16.32	17.17	17.55	18.52		8.22		12.37	
Fischen Süd				6.51	6.51	6.53		8.32		12.12	13.52	14.18		16.33	17.18	17.56	18.53		8.23		12.38	
Eichhof				6.52	6.52	6.54		8.33		12.13	13.53	14.19		16.34	17.19	17.57	18.54		8.24		12.39	
Pähl Turnhalle				◖ 6.53	6.54	6.55		8.35		12.15	13.54	14.20		16.36	17.20	17.58	18.55		8.25		12.40	
Pähl Gasthof Post	**5.43**	**6.14**	**6.40**	◖ **6.54**	**6.55**	**6.56**		**8.36**	**10.40**	**12.16**	**13.55**	**14.21**	**15.20**	**16.37**	**17.21**	**17.59**	**18.56**		**8.26**	**9.16**	**12.41**	
Pähl Schule	5.44		6.41		6.56	6.57		8.37	10.41	12.17	13.56	14.22	15.21	16.38	17.22	18.00	18.57		8.27		12.42	
Pähl Sternstraße	5.45		6.42		6.57	6.59		8.38	10.42	12.18	13.57	14.23	15.22	16.39	17.23	18.01	18.58		8.28		12.43	
Pähl Gewerbegebiet	5.46	6.15	6.43	6.55	6.58	7.00		8.39	10.43	12.19	13.58	14.24	15.23	16.40	17.24	18.02	18.59		8.29	9.17	12.44	
Pähl Abzw. Hirschberg	5.47	6.16	6.44	6.56	6.59			8.40	10.44	12.20	13.59	14.25	15.24	16.41	17.25	18.03	19.00		8.30	9.18	12.45	
B 2 Abzw. Wilzhofen				6.59	7.02																	
Wilzhofen Am Spatzenberg	5.49	6.18				◖ 7.05		8.42	10.45	12.22	14.00	14.26	15.25	16.43	◖ 17.27	18.04	19.01	7.28	8.31	9.20	12.46	14.18
Wilzhofen Ortsmitte	5.50	6.19						8.43	10.46	12.23	14.01	14.27	15.26	16.44	◖ 17.28	18.05	19.02	7.29	8.32	9.21	12.47	14.19
Wilzhofen Bahnhofstraße	5.51	6.20						8.44	10.47	12.24	14.02	14.28	15.27	16.45	◖ 17.29	18.06	19.03	7.30	8.33	9.22	12.48	14.20
Wielenbach Abzw. Hardtsiedlung	5.53	6.21						8.45	10.49	12.25	14.04	14.30	15.29	16.47	◖ 17.31	18.08	19.05	7.31	8.35	9.23	12.50	14.21
Wielenbach Schule	**5.54**	**6.22**	**6.47**	**7.01**	**7.04**		**7.53**	**8.46**	**10.50**	**12.26**	**14.05**	**14.31**	**15.30**	**16.48**	◖ **17.32**	**18.09**	**19.06**	**7.33**	**8.36**	**9.24**	**12.51**	**14.23**
Wielenbach Rathaus	5.55	6.23	6.49				7.54	8.47		12.27										9.25		
Wielenbach Nord								8.49		12.29												
Wielenbach Weilheimer Str.	5.56	6.24	6.51	7.02	7.05		7.55	8.51	10.52	12.31	14.07	14.33	15.31	16.49	◖ 17.34	18.11	19.08	7.34	8.38	9.26	12.53	14.24
Unterhausen Dorfstraße	5.58	6.26	6.53				◖ 7.57	8.53	10.54	12.33	14.09	14.35	15.32	16.51	◖ 17.36	18.13	19.10	7.36	8.40	9.28	12.55	14.26
Unterhausen Martin-Raith-Str.	5.59	6.26	6.54				◖ 7.58	8.54	10.55	12.34	14.10	14.36	15.33	16.52	◖ 17.37	18.14	19.11	7.37	8.41	9.29	12.56	14.27
Unterhausen Ringstraße										◖ 12.35												
Ludwig-Thoma-Str./Einkaufspark	6.00	6.27	6.55	7.05	7.08		◖ 7.59	8.55	10.56	12.36	14.11	14.37	15.34	16.53	◖ 17.38	18.15	19.12	7.38	8.42	9.30	12.57	14.28
Weilheim Kreisverkehr Töllern	6.01	6.28	6.57	7.06	7.09		◖ 8.00	8.56	10.57	12.37	14.12	14.38	15.35	16.54	◖ 17.39	18.16	19.13	7.40	8.43	9.31	12.58	14.30
Weilheim Berufsschule						7.12																
Weilheim Mittel-/Förderschule ↓						7.20																
Weilheim Bahnhof an	**6.03**	**6.30**	**7.00**	**7.08**	**7.11**	**7.28**	◖ **8.02**	**8.57**	**10.59**	◖ **12.40**	**14.14**	**14.40**	**15.37**	**16.57**	◖ **17.41**	**18.18**	**19.15**	**7.43**	**8.45**	**9.33**	**13.00**	**14.33**
Anschlußhinweis																						
Zug nach München ab	*6.10*	*6.46*	*7.11*	*7.18*	*7.18*	*7.49*	*8.12*	*9.18*	*11.18*	*12.49*	*14.18*	*14.49*	*15.49*	*17.18*	*17.49*			*7.49*	*8.49*	*9.49*	*13.18*	*14.48*
Zug nach Garmisch-Partenk. ab	*6.27*		*7.12*				*8.12*	*9.12*	*11.12*					*17.12*	*17.49*	*18.36*	*19.36*	*7.49*	*8.48*	*9.49*	*13.12*	
Weilheim Unterer Graben West an				7.10																		
Weilheim Realschule/Dachsbräu an				7.12																		
Weilheim Mittlerer Graben an								8.59		◖ 12.43									8.47			

Erläuterungen :
S = Montag - Freitag an Schultagen
F = Montag - Freitag an schulfreien Tagen
D = Montag - Donnerstag an Werktagen
♿ = behindertengerechter Bus (soweit betrieblich möglich, ohne Gewähr)
◖ = hält nur zum Aussteigen

9654 Weilheim - Obersöchering - Penzberg

DB RVO

Regionalverkehr Oberbayern GmbH, Niederlassung Werdenfels, Betr. Weilheim, Tel.: (08 81) 92 47 70, www.dbregiobus-bayern.de

Fahrplan gültig ab 11. Dezember 2022
Weitere Fahrten zwischen Weilheim und Obersöchering siehe Linie 9601.
An Sonn- und Feiertagen kein Betrieb. Am Buß- und Bettag Betrieb nach Ferienfahrplan.

		Montag - Freitag											Samstag
Fahrtnummer		021	015	009	019	023	013	003	017	025	005	007	615
Haltestellen		♿	S	S ♿	S ♿		S	S ♿	F ♿	♿	♿	5 ♿	♿
Weilheim Oberlandschule	ab							12.49					
Anschlußhinweis													
Zug aus München	*an*					*6.18*		*12.39*	*12.39*	*14.10*	*16.34*	*18.34*	*7.59*
Weilheim Bahnhof E	ab	**5.35**	**6.12**			**6.32**		**12.55**	**13.00**	**14.25**	**16.50**	**18.44**	**8.02**
Weilheim Unterer Graben		5.37	6.14			6.34		12.57	13.02	14.27	16.53		8.04
Weilheim Mittlerer Graben												18.46	
Weilheim Gymnasium B 2		5.39	6.16			6.36		13.01	13.04	14.29	16.55		8.06
Weilheim Mittel-/Förderschule								13.05					
Längenlaich		5.42	6.19			6.39		13.09	13.07	14.32	16.58		8.09
Etting		5.44	6.21			6.41		13.11	13.09	14.34	17.00	◖ 19.03	8.11
Untersöchering		5.50	6.27	6.37		6.48		13.19	13.17	14.40	17.06	◖ 19.09	8.17
Obersöchering		**5.52**	**6.29**	**6.39**		**6.50**		**13.23**	**13.20**	**14.42**	**17.08**	◖ **19.12**	**8.20**
Spatzenhausen B 2								13.27					
Waltersberg								13.29					
Hofheim								13.32					
Abertshausen Abzw.		5.53	6.30	6.40		6.51			13.21	14.43	17.10		8.21
Habaching Abzw.		5.54	6.31	6.41		6.54			13.22	14.44	17.12		8.22
Habach		**5.56**	**6.33**	**6.43**		**6.57**		**13.37**	**13.25**	**14.47**	**17.15**		**8.25**
Habach Antdorfer Straße		5.57	6.34	6.44		6.58		13.38	13.26	14.48	17.16		8.26
Frauenrain Abzw.								13.39	13.27		17.17		8.27
Antdorf Abzwg. Südstraße								13.40	13.28		17.19		8.28
Antdorf Wendeschleife								**13.41**	**13.29**		**17.20**		**8.29**
Dürnhausen		6.01	6.37	6.48		7.02		13.45	13.33	14.51	17.24		8.33
Sindelsdorf		**6.06**	**6.41**	⊗ **6.53**	**7.02**	**7.07**	**7.35**	**13.48**	**13.36**	**14.54**	**17.27**		**8.35**
Füllersried		6.08	6.43		7.03	7.08	7.36	13.50	13.38	14.56	17.29		8.37
Unterriedern		6.09	6.44		7.04	7.10	7.37	13.51	13.39	14.57	17.30		8.38
Penzberg Im Dittenried			6.45		7.06		7.38			14.58	17.31		8.39
Penzberg Sindelsdorfer Straße		6.11	6.46		7.07	7.11	7.39	13.52	13.40	14.59	17.32		8.40
Penzberg In der Au		6.12	6.47		7.08	7.12	7.40	13.53	13.41	15.00	17.33		8.41
Penzberg Bahnübergang		6.13	6.48		7.09	7.15	7.41	13.54	13.42	15.01	17.34		8.42
Penzberg Mittelschule							7.46						
Penzberg Krankenhaus							7.51						
Penzberg Birkenstraße (Schule)							7.53						
Penzberg Zentrum		**6.16**	**6.50**		**7.11**	**7.22**		**13.57**	**13.44**	**15.03**	**17.37**		**8.44**
Penzberg Roche Haupttor	an	6.23	6.57										

Erläuterungen :
S = Montag - Freitag an Schultagen
F = Montag - Freitag an schulfreien Tagen
♿ = behindertengerechter Bus (soweit betrieblich möglich, ohne Gewähr)
5 = fährt über Deutenhausen, Marnbach, Eberfing
⊗ = Anschluss nach Schlehdorf
◖ = hält nur zum Aussteigen

9654 Penzberg - Obersöchering - Weilheim

DB RVO

Regionalverkehr Oberbayern GmbH, Niederlassung Werdenfels, Betr. Weilheim, Tel.: (08 81) 92 47 70, www.dbregiobus-bayern.de

Fahrplan gültig ab 11. Dezember 2022
Weitere Fahrten zwischen Obersöchering/Huglfing und Weilheim siehe Linie 9601.
An Sonn- und Feiertagen kein Betrieb. Am Buß- und Bettag Betrieb nach Ferienfahrplan.

		Montag - Freitag												Samstag
Fahrtnummer		004	028	006	020	010	008	026	012	912	018	014	016	602
Haltestellen		S ♿	F ♿	♿	S	F ♿	S ♿	S	S ♿ 99	S ♿	S ♿	♿	♿	♿
Penzberg Mittelschule	ab				11.32		12.20		13.13	13.09	14.50			
Penzberg Christianstraße									13.07	13.14				
Penzberg Krankenhaus									13.08	13.15				
Penzberg Roche Haupttor												17.00	17.45	
Penzberg Nonnenwaldstraße												17.03	17.48	
Penzberg Kreisel/Grube												17.04	17.49	
Penzberg Philippstraße		**6.00**			**11.35**		**12.23**		**13.16**		**14.53**	**17.07**	**17.52**	
Anschlußhinweis														
Zug aus Tutzing/München	*an*	*5.44*									*14.52*	*16.52*	*17.52*	*13.52*
Penzberg Bahnhof Steig 4	ab	6.02	7.25		11.37	12.17	12.25		13.18		14.55	17.13	17.55	13.56
Penzberg In der Au		6.03	7.26		11.38	12.18	12.26		13.19	◖13.22	14.56	17.14	17.56	13.57
Penzberg Sindelsdorfer Straße		6.04	7.27		11.39	12.19	12.27		13.20	◖13.23	14.57	17.15	17.57	13.58
Penzberg Im Dittenried												◖17.15	◖17.57	
Unterriedern		6.05	7.28		11.40	12.20	12.28		13.21	◖13.24	14.58	17.16	17.58	13.59
Füllersried		6.07	7.29		11.41	12.21	12.29		13.22	◖13.25	14.59	17.17	17.59	14.00
Sindelsdorf		**6.10**	**7.31**		**11.44**	**12.23**	**12.31**	**12.41**	**13.25**	**◖13.28**	**15.02**	**17.19**	**18.01**	**14.02**
Dürnhausen		6.14	7.34		11.47	12.26	12.34	12.44	13.28		15.05	17.22	18.04	14.05
Antdorf Wendeschleife		**6.19**			**11.50**	**12.29**			**13.33**		**15.08**	**17.27**	**◖18.09**	**14.08**
Antdorf Abzwg. Südstraße		6.20			11.51	12.30			13.34		15.09	17.28	◖18.10	14.09
Frauenrain Abzw.		6.21			11.52	12.31			13.35		15.10	17.29	◖18.12	14.10
Habach Antdorfer Straße		6.22	7.37		11.53	12.32	12.37	12.46	13.36		15.11	17.30	18.13	14.11
Habach		**6.24**	**7.38**		**11.54**	**12.33**	**12.39**	**12.48**	**13.39**		**15.12**	**17.33**	**18.15**	**14.12**
Habach Schule							12.40							
Habaching Abzw.		6.27	7.41			12.36		12.50	13.42		15.15	17.36	18.18	14.15
Abertshausen Abzw.		6.29	7.42			12.37		12.52	13.44		15.16	17.38	18.20	14.16
Obersöchering		**6.33**	**7.45**	**7.58**		**12.39**		**○12.53**	**13.47**		**15.18**	**17.40**	**18.22**	**14.18**
Untersöchering		6.36	7.48	8.00		12.41			13.49		15.20	17.43	18.24	14.20
Etting		6.44	7.53			12.46					15.26	17.49	18.29	14.25
Längenlaich		6.46	7.57			12.49					15.29	17.54	18.32	14.28
Huglfing Gemeinde				**8.06**					**13.56**					
Huglfing Hirschgarten				8.07					13.58					
Huglfing Bahnhof				8.09					14.00					
Oberhausen Rathaus				8.11					14.03					
Oberhausen Abzw. Berg				8.12					14.04					
Oberhausen Abzw. Thalhsn.				8.13					14.05					
Polling West				8.15					14.08					
Polling Kaiser-Heinrich-Str.				8.16					14.09					
Polling Hofmarkstraße				8.17					14.10					
Polling Gasthof Neuwirt				**8.18**					**14.11**					
Weilheim Pollinger Straße				8.20					14.13					
Weilheim Hallenbad				8.21					14.15					
Weilheim Unterer Graben				8.22					14.17					
Weilheim Gymnasium Krankenh.		6.52	7.59			12.51					15.32	17.56	18.35	14.30
Weilheim Mittlerer Graben	↓	6.55	8.01			12.53					15.34	17.58	18.38	14.32
Weilheim Bahnhof	an	**7.00**	**8.05**	**8.25**		**12.56**			**14.21**		**15.37**	**18.00**	**18.41**	**14.35**
Anschlußhinweis														
Zug nach München	*ab*	*7.11*	*8.12*	*8.49*							*15.49*	*18.12*	*18.49*	*14.49*

Erläuterungen :
S = Montag - Freitag an Schultagen
F = Montag - Freitag an schulfreien Tagen
♿ = behindertengerechter Bus (soweit betrieblich möglich, ohne Gewähr)
○ = fährt weiter nach Murnau (Linie 9601)
◖ = hält nur zum Aussteigen
99 = fährt Haltestellen in anderer Reihenfolge an

9655 * Weilheim - Seeshaupt - Penzberg

DB RVO

Regionalverkehr Oberbayern GmbH, Niederlassung Werdenfels, Weilheim, Tel.: (08 81) 92 47 70, www.dbregiobus-bayern.de

An Sonn- und Feiertagen kein Betrieb. Am Buß- und Bettag Betrieb nach Ferienfahrplan.
Weitere Fahrten zwischen Weilheim und Eberfing siehe Linie 9602, Seeshaupt - Penzberg Linie 9614.
*** Anerkennung von Schienenfahrausweisen gemäß Tarifbestimmungen zwischen Seeshaupt und Penzberg**

	Montag - Freitag																	Samstag	
Linie	9655	9655	9655	9655	9655	9655	9655	9655	9655	9655	9655	9655	9655	9655	9655	9655	9654	9655	
Fahrtnummer	001	027	025	005	017	003	023	009	013	037	019	031	021	121	015	011	007	605	
Haltestellen	S	♿				F ♿	S	S ♿	F ♿	N ♿	D ♿	♿	S ♿	F ♿	♿		4 ♿	♿	
Anschlußhinweis																			
Zug aus München an		*6.18*	*7.10*			*11.39*	*11.39*				*13.39*	*14.39*	*15.10*	*15.10*	*16.10*	*17.35*	*18.34*	*15.10*	
Zug aus Garmisch-Part. an		*6.22*		*7.45*	*8.24*	*11.47*	*11.47*		*12.47*										
Weilheim Bahnhof B ab	**5.36**	**6.30**	**7.35**	**8.05**	**8.35**	**11.55**	**11.55**		**13.05**		**13.47**	**14.47**	**15.30**	**15.35**	**16.17**	**17.45**		**15.25**	
Weilheim Bahnhof E																	**18.44**		
Weilheim Mittlerer Graben		6.32				11.57			13.07		13.49	14.49	15.32	15.37	16.19	17.47	18.46	15.27	
Weilheim Unterer Graben							11.58												
Weilheim Realschule/Dachsbräu							**12.05**	**13.05**		**13.25**									
Weilheim Mittel-/Förderschule							**12.07**	**13.10**		**13.30**			**15.37**						
Weilheim Friedhof	5.38	6.33	7.37	8.07	8.37	11.58			13.09		13.50	14.51	15.42	15.39	16.20	17.49	18.47	15.28	
Weilheim Römerstraße	5.39	6.34	7.38	8.08	8.38	11.59			13.10		13.51	14.52	15.44	15.40	16.21	17.50	18.48	15.29	
Weilheim Am Weidenbach	5.40	6.35	7.39	8.09	8.39	12.00	12.11	13.15	13.12	◖13.34	13.53	14.54	15.46	15.42	16.23	17.51	18.50	15.31	
Deutenhausen	5.41	6.37	7.40	8.10	8.40	12.01	12.12	13.17	13.14	◖13.36	13.55	14.56	15.48	15.44	16.25	17.53	18.52	15.32	
Deutenhausen Riedlestraße								◖13.18											
Marnbach Hardtstraße								◖13.19											
Marnbach Antdorfer Str.								◖13.20											
Marnbach	**5.43**	**6.39**	**7.42**	**8.12**	**8.42**	**12.03**	**12.14**		**13.16**	**◖13.38**	**13.57**	**14.58**	**15.50**	**15.46**	**16.27**	**17.55**	**18.54**	**15.34**	
Gossenhofen								◖13.22	13.18			15.00	15.51	15.48		17.56	◖18.56		
Eberfing								**◖13.25**	**13.20**			**15.03**	**15.54**	**15.50**		**17.58**	**◖18.59**		
Haarsee Abzw.		6.41				12.05	12.16		13.25	◖ 1340	13.59	15.08	16.00	15.55	16.29	18.03		15.36	
Magnetsried	5.48	6.43	7.47	8.17	8.47	12.07	12.18		13.27	◖13.42	14.01	15.10	16.02	15.57	16.31	18.05		15.38	
Hübschmühle		6.44				12.08	12.19		13.28	◖13.43	14.02	15.11	16.03	15.58	16.32	18.06		15.39	
Jenhausen										◖13.45									
Oppenried		6.45				12.10	12.20		13.29	◖13.47	14.03	15.12	16.04	15.59	16.33	18.07		15.40	
Schmitten Abzw.		6.46				12.11	12.21		13.30	◖13.48	14.04	15.13	16.05	16.00	16.34	18.08		15.41	
Eisenrain Abzw.		6.47				12.12	12.22		13.31	◖13.49	14.05	15.14	16.06	16.01	16.35	18.09		15.42	
Seeshaupt Bahnhof	**5.53**	**6.49**	**7.52**	**8.22**	**8.52**	**12.13**	**12.24**		**◖13.33**	**◖13.51**	**14.07**	**15.16**	**16.08**	**◖16.03**	**16.37**	**18.12**		**15.44**	
Seeshaupt Schule		6.51				12.15	12.25		◖13.35	◖13.53	14.09	15.18	16.10	◖16.05	16.39	18.14		15.46	
Staltach Abzw. Ostersee		6.56				12.20					14.15	15.24			16.45	18.19		15.51	
Iffeldorf Abzw. Bahnhof		6.58				12.22					14.17	15.26			16.47	18.21		15.53	
Iffeldorf Staltacher Straße		7.00				12.23					14.18	15.27			16.48	18.22		15.54	
Untereurach Bahnübergang		7.02				12.25					14.20	15.29			16.50	18.23		15.56	
Untereurach Seeshaupter Str.	5.58		7.57	8.27	8.57														
Penzberg Kirnberg	6.00	7.05	7.59	8.29	8.59	12.26					14.22	15.31			16.52	18.25		15.58	
Penzberg Altenheim						12.27					14.23	15.32			16.53	18.26		◖15.59	
Penzberg Steigenberg						12.28					14.24	15.33			16.54	18.27		◖16.00	
Penzberg Roche West	◖ 6.02	◖ 7.08	◖ 8.01	◖ 8.31	◖ 9.01														
Penzberg Roche Haupttor	**◖ 6.04**	**◖ 7.10**	**◖ 8.03**	**◖ 8.33**	**◖ 9.03**														
Penzberg Nonnenwaldstraße	◖ 6.07	◖ 7.13	◖ 8.06	◖ 8.36	◖ 9.06														
Penzbg. Seeshaupter Str/Hörbiger						12.29					14.25	15.34			16.55	18.28		◖16.01	
Penzbg. Seeshaupter Str/Friedhof						12.30					14.26	15.35			16.56	18.29		◖16.02	
Penzberg Philippstraße ↓	6.10	7.18	8.09	8.39	9.09	12.35					14.28	15.37			16.58	18.31		◖16.04	
Penzberg Bahnhof an	**6.12**		**8.11**	**8.41**	**9.11**						**14.30**	**15.39**			**17.00**	**18.33**		**◖16.06**	
Anschlußhinweis																			
Zug nach Kochel ab	*6.19*			*8.51*							*14.52*	*15.52*				*18.52*			

Erläuterungen :
S = Montag - Freitag an Schultagen
F = Montag bis Freitag an schulfreien Tagen
D = Montag - Donnerstag an Werktagen
N = Montag - Donnerstag an Schultagen
♿ = behindertengerechter Bus (soweit betrieblich möglich, ohne Gewähr)
4 = fährt nach Obersöchering
◖ = hält nur zum Aussteigen

9655 * Penzberg - Seeshaupt - Weilheim

DB RVO

Regionalverkehr Oberbayern GmbH, Niederlassung Werdenfels, Weilheim, Tel.: (08 81) 92 47 70, www.dbregiobus-bayern.de

An Sonn- und Feiertagen kein Betrieb. Am Buß- und Bettag Betrieb nach Ferienfahrplan.
*** Anerkennung von Schienenfahrausweisen gemäß Tarifbestimmungen zwischen Penzberg und Seeshaupt**
Weitere Fahrten zwischen Penzberg und Seeshaupt siehe Linie 9614, Eberfing - Weilheim Linie 9602.

		Montag - Freitag															Samstag	
Fahrtnummer		002	004	014	026	012	008	020	024	006	028	010	030	018	022	016	626	
Haltestellen		♿	F ♿	S ♿	S ♿	S ♿			S	F	S ♿	F ♿	S ♿	♿	♿	♿	♿	
Penzberg Bahnhof Steig 1	ab		**6.15**	**6.18**			**8.00**	**9.00**					**14.40**	**15.48**	**16.56**		**6.48**	
Penzberg Zentrum			6.17	6.20			8.02	9.02					14.42	15.50	16.58		6.49	
Penzberg Karlstraße													14.43	15.51				
Penzbg. Seeshaupter Str/Friedhof			6.18	6.21			8.04	9.04					14.44	15.52			6.51	
Penzberg Nonnenwaldstraße															17.02			
Penzberg Roche Haupttor													**14.50**	**16.00**	**17.05**	**18.25**		
Penzberg Roche West													14.52	16.02	17.07	18.27		
Penzbg. Seeshaupter Str/Hörbiger			6.19	6.22			8.05	9.05									6.52	
Penzberg Steigenberg			6.20	6.23			8.06	9.06									6.53	
Penzberg Altenheim			6.21	6.24			8.07	9.07									6.54	
Penzberg Kimberg			6.22	6.25			8.08	9.08					14.55	16.04	17.09	18.29	6.55	
Untereurach Seeshaupter Str.														16.06	17.11	18.31	6.57	
Untereurach Bahnübergang			6.24	6.27			8.10	9.10					14.57					
Iffeldorf Staltacher Straße			6.26	6.29			8.12	9.12					14.59					
Iffeldorf Abzw. Bahnhof			6.27	6.30			8.13	9.13					15.00					
Staltach Abzw. Ostersee			6.29	6.32			8.15	9.15					15.02	16.08	17.13	18.33	6.59	
Seeshaupt Schule			**6.34**	**6.38**			**8.20**	**9.20**	**12.28**	**12.41**		**13.41**		**16.13**	**17.18**	**18.37**	**7.04**	
Seeshaupt Bahnhof			6.36	6.40			8.22	9.22	12.30	12.43		13.43	15.08	16.14	17.21	18.38	7.06	
Eisenrain Abzw.			6.38	6.42			8.23	9.23	12.31	12.44		13.44	15.09	16.16	17.23	◖18.40	7.07	
Schmitten Abzw.			6.39	6.43			8.24	9.24	12.32	12.45		13.45	15.10	16.17	17.24	◖18.41	7.08	
Oppenried			6.40	6.44			8.25	9.25	12.33	12.46		13.46	15.11	16.18	17.25	◖18.42	7.09	
Jenhausen						7.24												
Jenhausen Abzw.			6.41	6.46		7.25	8.26	9.26	12.34	12.47		13.47	15.12	16.19	17.27	◖18.43	7.10	
Magnetsried			6.42	6.49		7.28	8.27	9.27	12.36	12.49		13.49	15.13	16.21	17.28	◖18.44	7.11	
Haarsee Abzw.			6.44	6.51		7.30	8.29	9.29	12.38	12.51		13.51	15.15	16.23	17.30	◖18.46	7.13	
Gossenhofen			6.46		6.45	7.34	8.31	9.31										
Eberfing		**5.47**	**6.49**		**6.50**	**7.39**	**8.34**	**9.34**			**13.27**							
Marnbach		**5.50**	**6.54**	**6.54**	**6.55**	**7.43**	**8.39**	**9.39**	**12.40**	**12.53**	**13.32**	**13.53**	**15.18**	**16.25**	**17.32**	◖**18.48**	**7.15**	
Deutenhausen		5.52	6.55	6.57	6.58	7.45	8.40	9.40	12.41	12.55	13.33	13.55	15.19	16.26	17.33	◖18.49	7.16	
Weilheim Am Weidenbach		5.53	6.56	6.59	7.00	7.47	8.41	9.41	12.42	12.56	13.34	13.56	15.20	16.27	17.35	◖18.50	7.17	
Weilheim Mittel-/Förderschule						7.50												
Weilheim Römerstraße		5.55	6.57	7.01	7.02		8.43	9.43	◖12.44	12.57	◖13.36	13.57	15.21	16.29	17.37	◖18.52	7.19	
Weilheim BFZ				7.04														
Weilheim Friedhof			6.58				8.44	9.44	◖12.45	12.58	◖13.37	13.58	15.23	16.31	17.39	◖18.53	7.21	
Weilheim Mittlerer Graben		5.57	7.00			7.55	8.47	9.47	◖12.47	13.00	◖13.40	14.00					7.23	
Weilheim Bahnhof	an	**6.00**	**7.03**	**7.07**	◖ **7.10**	**8.00**	**8.51**	**9.51**		**13.03**	◖**13.44**	**14.03**	**15.27**	**16.35**	**17.44**	◖**18.56**	**7.25**	
Anschlußhinweis																		
Zug nach München	ab	*6.10*	*7.11*	*7.11*	*7.18*	*8.12*				*13.18*	*13.49*	*14.18*		*16.49*	*17.49*	*19.12*	*7.49*	
Zug nach Garmisch-Part.	ab	*6.27*	*7.12*	*7.12*		*8.12*	*9.12*	*10.12*		*13.12*		*14.12*		*16.48*	*17.49*	*19.12*	*7.49*	
Weilheim Gymnasium B 2	an				7.16													
Weilheim Realschule/Dachsbräu	an			7.14														

Erläuterungen :
F = Montag - Freitag an schulfreien Tagen
S = Montag - Freitag an Schultagen
F = Montag - Donnerstag an schulfreien Tagen
♿ = behindertengerechter Bus (soweit betrieblich möglich, ohne Gewähr)
◖ = hält nur zum Aussteigen

9656 * Weilheim - Peißenberg - Hohenpeißenberg - Peiting - Schongau

DB RVO

Regionalverkehr Oberbayern GmbH, Niederlassung Werdenfels, Weilheim, Tel.: (08 81) 92 47 70, www.dbregiobus-bayern.de
Stand: 17.11.2022

Fahrplan gültig ab 11. Dezember 2022
An Sonn- und Feiertagen kein Betrieb. Am Buß- und Bettag Betrieb nach Ferienfahrplan.
*** Anerkennung von Schienenfahrausweisen gemäß Tarifbestimmungen zwischen Weilheim und Schongau**

	Montag - Freitag außer Feiertag																			Samstag außer Ftg	
Fahrtnummer	016	006	002	030	032	020	028	010	036	122	022	026	004	012	112	014	042	142	018	616	604
Haltestellen	♿	♿	♿	S	S				F4 ♿ 99	S4 ♿ 99	N	S ♿	N ♿	S ♿	F ♿	♿	Ⓓ	⑤	♿		
Weilheim Fa. Zarges ab									12.40	12.40							15.43				
Anschlußhinweis																					
Zug aus München an																					
Zug aus Garmisch-Partenk. an																					
Weilheim Bahnhof4 A ab	**5.15**		**6.05**				**9.50**	**11.55**	**12.35**	**12.35**	**12.35**	**12.52**	**13.50**	**14.20**	**14.20**	**15.20**	**15.48**	**15.48**	**17.03**	**6.55**	**11.20**
Weilheim Unterer Graben4 West	5.17		6.07				9.52	12.00	12.47			12.54	13.52	14.22	14.22	15.23	15.51	15.51	17.06	6.57	11.22
Weilheim Hallenbad	5.18		6.08				9.54		◖12.49				13.53	14.24	14.24	15.27	15.53	15.53	17.08	6.59	11.24
Weilheim Berufsschule										12.45	12.45										
Weilheim Gymnasium4 B 2								12.07		12.55	12.55	12.58									
Weilheim Mittel-/Förderschule								12.09				13.00									
Weilheim Pollinger Straße	5.19		6.09				9.55	12.12	◖12.50	12.57	12.57	13.01	13.54	14.27	14.27	15.29	15.55	15.55	17.10	7.00	11.25
Polling Gasthof Neuwirt								12.14				13.04		14.29	14.29						
Polling Maibaum												13.05									
Polling Hofmarkstraße								**12.19**				**13.07**		**14.30**	**14.30**						
Gewerbegebiet Achalaich	5.21		6.10				9.56		◖12.52	12.59	12.59		13.55			15.31	15.57	15.57	17.12	7.01	11.26
Oderding	5.23						9.58	12.22	◖12.54	13.01	13.01	13.11	13.57	14.34	14.34	15.34	15.59	15.59	17.14		11.28
Untermühle	5.24		6.13				10.00	12.24	◖12.55	13.02	13.02	13.13	13.58	14.36	14.36	15.37	16.01	16.01	17.16	7.03	11.30
Peißenberg Kirche St. Johann	5.25		6.14				10.01	12.25	◖12.56	13.03	13.03	13.14	13.59	14.37	14.37	15.39	16.02	16.02	17.18	7.04	11.31
Peißenberg Kriegerdenkmal	5.26		6.15				10.02	12.26	◖12.57	13.04	13.04	13.15	14.00	14.38	14.38	15.41	16.03	16.03	17.19	7.05	11.32
Peißenberg Krankenhaus	5.27		6.16				10.03	12.28	◖12.58	13.05	13.05	13.16	14.01	14.39	14.39	15.43	16.04	16.04	17.20	7.06	11.33
Peißenberg Rathaus	**5.29**		**6.18**				**10.05**	**12.30**	**◖13.00**	**13.07**	**13.07**	**13.18**	**14.03**	**14.41**	**14.41**	**15.45**	**16.06**	**16.06**	**17.22**	**7.08**	**11.34**
Peißenberg Moosleite/Bahnhof	5.30		6.19				10.06	12.31	◖13.01	13.08	13.08	13.19	14.04	14.42	14.42	15.46	16.07	16.07	17.23	7.09	11.35
Peißenberg Ruprich	5.31																			7.10	
Peißenberg Schongauer Str.	5.32																			7.11	
Peißenberg Böbinger Straße	5.33																				
Peißenberg Grillo	5.34																				
Peißenberg Schongauer/Wörther Str.			6.20				10.07	12.32	◖13.02	13.09	13.09	13.20	14.05	14.43	14.43	15.47	16.08	16.08	17.24		11.36
Peißenberg Wörther Straße			6.21				10.08	12.33	◖13.03	13.10	13.10	13.21	14.06	14.45	14.45	15.48	16.09	16.09	17.26		11.37
Peißenberg Wörth Kirche			**6.23**				**10.10**	**12.35**	**◖13.05**	**13.12**	**13.12**	**13.24**	**14.07**	**14.49**	**14.49**	**15.50**	**16.11**	**16.11**	**17.27**		**11.39**
Peißenberg Sonnenstraße			6.24				10.11		◖13.07	13.13	13.13	◖13.25		14.50		15.51	16.12	16.12	17.28		11.40
Peißenberg Zellerweg			6.25				10.12		◖13.08	13.14	13.14	◖13.26		14.51		15.52	16.13	16.13	17.29	7.12	11.41
Peißenberg Hoehreuther Str.			6.26				10.12		◖13.09	13.15	13.15	◖13.27		14.51		15.53	16.14	16.14	17.30	7.12	11.42
Peißenberg Schongauer-/Rigistr.	5.35		6.27				10.13		◖13.10	13.16	13.16	◖13.28		14.52		15.54	16.15	16.15	17.31	7.13	11.43
Hohenpeißenberg Unterbau	5.38		6.30				10.15		◖13.13	13.19	13.19	◖13.31		14.55		15.56	16.19	16.19	17.32	7.15	11.45
Hohenpeißenberg Steinfall	5.39		6.31	6.45		8.42	10.17		◖13.14	13.20	13.20	◖13.32		14.56		15.58	16.20	16.20	17.33	7.17	11.46
Hohenpeißenberg Schächen	5.41		6.32	6.45		8.42	10.17		◖13.15	13.21	13.21	◖13.34		14.57		15.58	16.21	16.21	17.35	7.17	11.46
Hohenpeißenberg Rathaus	**5.42**		**6.33**	**6.46**		**8.43**	**10.18**		**◖13.16**	**13.22**	**13.22**	**◖13.35**		**14.58**		**15.59**	**16.21**	**16.21**	**17.36**	**7.18**	**11.47**
Hohenpeißenberg Quellenweg	5.42		6.33	6.46		8.43	10.18		◖13.16	13.22	13.22	◖13.35		14.58		15.59	16.21	16.21	17.36	7.18	11.47
Hohenpeißenberg Gh. Hetten	5.43		6.34	6.47		8.44	10.19		◖13.17	13.23	13.23	◖13.36		14.59		16.00	16.22	16.22	17.37	7.19	11.48
Hohenpeißenberg Füssener Str.			6.36	6.48		8.45	10.21		◖13.18	13.25	13.25			15.01		16.02	16.23	16.23	17.39	7.21	11.49
Hohenbrand			6.38	6.50		8.47	10.23		◖13.20	13.27	13.27			15.03		16.04	16.25	16.25	17.41	7.23	11.51
Peiting Hausen			6.40	6.52		8.49	10.25		◖13.22	13.28	13.28			15.04		16.06	16.27	16.27	17.43	7.25	11.53
Peiting Münchner/Birkenriedstraße		6.00	6.41	6.53	7.22	8.50	10.26		◖13.23	13.30	13.30			15.05		16.07	16.28	16.28	17.44		11.54
Peiting Birkenriedstraße		6.01	6.42	6.54	7.23		10.27		◖13.24	13.31	13.31			15.06		16.08	16.29	16.29	17.45		11.55
Peiting Angermoosstraße		6.02	6.43				10.28		◖13.25	13.32	13.32			15.07		16.09	16.30	16.30	17.46		11.56
Peiting Pater-Schelle-Straße						8.52				13.34	13.34										
Peiting Hauser Str.						8.54				13.36	13.36										
Peiting Bahnhof Ost									◖13.31	13.38	13.38						16.32	16.32			
Peiting Schönriedlstraße						8.55			◖13.32								16.34	16.34			
Peiting Gewerbegebiet Süd						8.56															
Peiting Bergwerkstr.						8.57			◖13.33								16.36	16.36			
Peiting Kapelle						8.58				13.39	13.39										
Peiting Azamstraße		**6.04**	**6.45**			**8.59**	**10.30**		**◖13.28**	**13.40**	**13.40**			**15.08**		**16.11**	**16.38**	**16.38**	**17.49**		**11.58**
Peiting Meierstraße		6.06	6.47			9.01	10.31		◖13.37	13.42	13.42			15.10		16.12	16.41	16.41	17.52		11.59
Peiting Obere Straße		6.06	6.48			9.02	10.32		◖13.37	13.42	13.42			15.11		16.13	16.41	16.41	17.53		12.00
Peiting Schongauer Straße		6.08	6.49	7.02	7.29	9.03	10.33		◖13.38	13.43	13.43			15.12		16.14	16.42	16.42	17.54	7.30	12.01
Schongau Peitinger Straße		6.10	6.50	7.04	7.31	9.05	10.35		◖13.40	13.45	13.45			15.14		16.16	16.44	16.44	17.56	7.32	12.03
Schongau Volksfestplatz ↓				7.06	7.33																
Schongau Bahnhof an		**6.12**	**6.51**	**7.08**	**7.36**	**9.07**	**10.37**		**◖13.42**	**13.47**	**13.47**			**15.16**		**16.18**	**16.47**	**16.47**	**17.59**	**7.35**	**12.05**
Schongau Rathaus an						9.12	10.42			13.53	13.53			15.20		16.23					12.09

Erläuterungen :

S = Montag - Freitag an Schultagen
F = Montag - Freitag an schulfreien Tagen
Ⓓ = Montag - Donnerstag an Werktagen
⑤ = Freitag
N = Montag - Donnerstag an Schultagen
S4 = Freitag an Schultagen
F4 = Freitag an schulfreien Tagen
♿ = behindertengerechter Bus (soweit betrieblich möglich, ohne Gewähr)
◖ = hält nur zum Aussteigen
99 = fährt Haltestellen in anderer Reihenfolge an

9656 * Schongau - Peiting - Hohenpeißenberg - Peißenberg - Weilheim

DB RVO

Regionalverkehr Oberbayern GmbH, Niederlassung Werdenfels, Weilheim, Tel.: (08 81) 92 47 70, www.dbregiobus-bayern.de
Stand: 17.11.2022

Fahrplan gültig ab 11. Dezember 2022
An Sonn- und Feiertagen kein Betrieb. Am Buß- und Bettag Betrieb nach Ferienfahrplan.
*** Anerkennung von Schienenfahrausweisen gemäß Tarifbestimmungen zwischen Schongau und Weilheim**

	Montag - Freitag außer Feiertag																Samstag außer Ftg
Fahrtnummer	025	005	001	903	003	013	009	015	115	007	119	017	039	029	021	023	607
Haltestellen	♿	♿	S ♿	S	♿			N ♿	F ♿	S	F ♿	F	F ♿	S ♿	S ♿	S	
Schongau Rathaus ab						8.05	9.25						15.15	15.15	16.15	17.15	9.35
Schongau Bahnhof	**5.12**				**7.13**	**8.10**	**9.30**			**13.12**	**13.14**		**15.20**	**15.20**	**16.20**	**17.20**	**9.40**
Schongau Volksfestplatz										13.16				15.23	16.23		
Schongau Peitinger Straße	5.13				7.14	8.12	9.32			13.17	13.17		15.22	15.25	16.25	17.22	9.42
Peiting Schongauer Straße	5.15				7.16	8.14	9.34			13.19	13.19		15.24	15.27	16.27	17.24	9.44
Peiting Obere Straße	5.16					8.16	9.35			13.20	13.20		15.25	15.28	16.28	17.25	9.45
Peiting Meierstraße	5.17					8.17	9.36			13.21	13.21		15.26	15.29	16.29	17.26	9.46
Peiting Azamstraße	**5.19**					**8.18**	**9.38**			**13.24**	**13.24**		**15.28**	**15.31**	**16.31**	**17.28**	**9.48**
Peiting Bergwerkstr.						8.19											
Peiting Schönriedlstraße						8.21											
Peiting Bahnhof Ost						8.23											
Peiting Kapelle						8.25											
Peiting Angermoosstraße						8.27	9.40			13.26	13.26		15.30	15.33	16.33	17.30	9.50
Peiting Birkenriedstraße	5.21					8.28	9.41			13.27	13.27		15.31	15.34	16.34	17.31	9.51
Peiting Münchner-/Birkenriedstraße	5.22				7.19	8.30	9.42			13.29	13.29		15.32	15.35	16.35	17.32	9.52
Peiting Hausen					7.20	8.31	9.44			13.30	13.30		15.33	15.36	◖ 16.36	◖ 17.33	9.53
Hohenbrand	5.25				7.21	8.33	9.46			13.32	13.32		15.35	15.38	◖ 16.38	◖ 17.35	9.55
Hohenpeißenberg Füssener Str.	5.27				7.23	8.35	9.48			13.34	13.34		15.37	15.40	◖ 16.40	◖ 17.37	9.57
Hohenpeißenberg Gh. Hetten	5.28	5.55	6.27	7.24	7.25	8.37	9.50			13.36	13.36		15.39	15.42	◖ 16.42	◖ 17.39	9.59
Hohenpeißenberg Quellenweg	5.29	5.56	6.28	7.25	7.26	8.38	9.51			13.37	13.37		15.40	15.43	◖ 16.43	◖ 17.40	10.00
Hohenpeißenberg Rathaus	**5.29**	**5.56**	**6.28**	**7.26**	**7.27**	**8.39**	**9.52**			**13.38**	**13.38**		**15.40**	**15.43**	**◖ 16.43**	**◖ 17.40**	**10.00**
Hohenpeißenberg Schächen	5.30	5.57	6.29	7.27	7.28	8.40	9.53			13.39	13.39		15.41	15.44	◖ 16.44	◖ 17.41	10.01
Hohenpeißenberg Steinfall	5.31	5.58	6.30	7.28	7.30	8.41	9.54			13.40	13.40		15.42	15.45			10.02
Hohenpeißenberg Unterbau	5.32	5.59	6.31		7.31		9.56			13.41	13.41		15.43	15.46			10.03
Peißenberg Schongauer-/Rigistr.	5.36	6.01	6.34		7.34		9.59			13.44	13.44		15.46	15.49			10.06
Peißenberg Grillo		6.02	6.35														
Peißenberg Böbinger Straße		6.04	6.37														
Peißenberg Hochreuther Str.	5.37				7.35		10.00			13.45	13.45		15.46	15.49			10.06
Peißenberg Zellerweg	5.38				7.36		10.01			13.46	13.46		15.47	15.50			10.07
Peißenberg Schongauer Str.	5.39	6.05	6.39		7.37		10.02			13.47	13.47		15.48	15.51			10.08
Peißenberg Sonnenstraße	5.40	6.06	6.40		7.38		10.03			13.48	13.48		15.49	15.52			10.09
Peißenberg Wörth Kirche	**5.41**	**6.07**	**6.42**	**7.40**	**7.42**		**10.04**	**12.35**	**12.35**	**13.49**	**13.49**	**14.50**	**15.50**	**15.53**			**10.10**
Peißenberg Wörther Straße	5.42	6.08	6.43		7.44		10.06	12.36	12.36	13.50	13.50	14.51	15.51	15.54			10.11
Peißenberg Robert-Koch-Str.	5.43	6.09	6.44		7.46		10.08	12.37	12.37	13.51	13.51	14.52	15.52	15.55			10.12
Peißenberg Moosleite/Bahnhof	5.44	6.10	6.45		7.47		10.09	12.37	12.37	13.52	13.52	14.53	15.53	15.56			10.13
Peißenberg Rathaus	**5.45**	**6.11**	**6.46**		**7.48**		**10.10**	**12.38**	**12.38**	**13.53**	**13.53**	**14.54**	**15.54**	**15.57**			**10.14**
Peißenberg Krankenhaus	5.47	6.12	6.48		7.49		10.11	12.40	12.40	13.55	13.55	14.56	15.56	15.59			10.16
Peißenberg Kriegerdenkmal	5.48	6.13	6.49		7.50		10.12	12.41	12.41	13.57	13.57	14.57	15.57	16.00			10.17
Peißenberg Kirche St. Johann	5.49	6.14	6.50		7.51		10.13	12.42	12.42	13.58	13.58	14.58	15.58	16.01			10.18
Polling Hofmarkstraße	5.54																
Polling Gasthof Neuwirt	5.55																
Untermühle		6.15	6.51		7.52		10.15	12.43	12.43	13.59	13.59	15.00	16.00	16.03			10.20
Oderding		6.18	6.53		7.55		10.17					15.02		16.04			
Gewerbegebiet Achalaich		6.20	6.54		7.58		10.19	12.44	12.44	14.02	14.02	15.04	16.02	16.06			10.22
Weilheim Pollinger Straße	5.57	6.23	6.56		8.00		10.21	12.46	12.46	14.04	14.04	15.06	16.03	16.07			10.23
Weilheim Realschule/Dachsbräu			7.03														
Weilheim Mittel-/Förderschule			7.07														
Weilheim Hallenbad	5.58	6.24			8.02		10.23	12.48	12.48	14.06	14.06	15.08	16.05	16.09			10.25
Weilheim Unterer Graben4 Ost	6.00	6.26			8.04		10.25	12.50	12.50	14.07	14.07	15.10	16.06	16.10			10.26
Weilheim Bahnhof	6.03	6.29			8.07		10.29	12.54	12.54	14.10	14.10	15.14	16.09	16.13			10.29
Anschlußhinweis																	
Zug nach München ab	*6.10*	*6.46*			*8.12*		*10.49*	*13.18*	*13.18*	*14.18*	*14.18*	*15.49*		*16.49*			*10.49*
Zug nach Garmisch-Partenk. ab	*6.27*				*8.12*			*13.12*	*13.12*				*16.36*	*16.36*			
Weilheim Fa. Zarges an		6.34															

Erläuterungen :
S = Montag - Freitag an Schultagen
N = Montag - Donnerstag an Schultagen
F = Montag - Freitag an schulfreien Tagen
♿ = behindertengerechter Bus (soweit betrieblich möglich, ohne Gewähr)
◖ = hält nur zum Aussteigen

9657 Schongau - Altenstadt - Schwabsoien - Sachsenried - Ingenried

DB RVO

Regionalverkehr Oberbayern GmbH, Niederlassung Werdenfels, Weilheim, Tel.: (08 81) 92 47 70, www.dbregiobus-bayern.de
Stand: 18.11.2022

Fahrplan gültig ab 11. Dezember 2022
An Sonn- und Feiertagen kein Betrieb. Am Buß- und Bettag Betrieb nach Ferienfahrplan.
Weitere Fahrten zwischen Schongau und Altenstadt siehe Linie 9659.

	Montag - Freitag außer Feiertag											Samstag außer Ftg
Linie	9657	9821	9821	9657	9657	9657	9657	9821	9821	9821	9821	9821
Fahrtnummer	001	019	021	903	003	105	005	011	013	015	017	601
Haltestellen	♿	**S84**	**S**	**S**	**S**	**F**	**S** ♿					
Anschlußhinweis												
Zug aus Weilheim an		*10.52*	*11.52*		*12.52*	*12.52*		*14.52*	*15.52*	*16.52*	*17.52*	*12.52*
Schongau Bahnhof ab	**6.25**	**11.16**	**12.09**		**12.54**	**12.59**		**15.13**	**16.00**	**17.00**	**18.00**	**13.05**
Schongau Rathaus						13.04		15.18	16.05	17.05	18.05	13.10
Schongau Spinne	6.27	11.19	12.12		12.57	13.07		15.21	16.08	17.08	18.08	13.12
Schongau Lechenbauerstraße			12.13	12.58	12.59		13.09					
Schongau Marktoberdorfer Str.	6.28	11.20				13.09		15.22	16.09	17.09	18.09	13.14
Schongau Waldfriedhof	6.29	◖ 11.21	12.14			13.10	13.10	15.26	16.13	17.13	18.13	13.15
Schongau Richard-Wagner-Ring	6.30	◖ 11.22	◖ 12.15			13.11	13.11	15.27	16.14	17.14	18.14	13.16
Altenstadt Via-Claudia-Platz	**6.32**	**◖ 11.24**	**◖ 12.17**	**13.03**	**13.04**	**13.13**	**13.13**	**15.28**	**16.15**	**17.16**	**18.16**	**13.18**
Altenstadt Rathaus	6.33	◖ 11.25	◖ 12.18	13.04	13.05	13.14	13.14	15.29	16.16	17.17	18.17	13.19
Altenstadt Schwabsoier Str.	6.35	◖ 11.26	◖ 12.19			13.16	13.16	15.30	16.17	◖ 17.18	◖ 18.18	13.21
Altenstadt Am Reiterweg	6.36	◖ 11.27	◖ 12.20			13.17	13.17	15.31	16.18	◖ 17.19	◖ 18.19	13.22
Schwabbruck		◖ 11.31	◖ 12.24		◖ 13.11	13.22	13.22	15.35	16.22	◖ 17.22	◖ 18.22	13.25
Schwabsoien Post		◖ 11.33	◖ 12.26			13.24	13.24	15.37	16.24	◖ 17.23	◖ 18.23	13.27
Schwabsoien West		◖ 11.34	◖ 12.27		◖ 13.14	13.25	13.25	15.38	16.25	◖ 17.24	◖ 18.24	13.28
Sachsenried Gartenweg		◖ 11.38	◖ 12.31		13.19	13.28	13.28	15.41	16.28	◖ 17.26	◖ 18.26	13.31
Sachsenried Feuerwehrhaus		◖ 11.39	◖ 12.32		13.21	13.30	13.30	15.43	16.30	◖ 17.28	◖ 18.28	13.32
Sachsenried Bahnhof		◖ 11.40	◖ 12.33		13.23	13.32	13.32	15.44	16.31	◖ 17.29	◖ 18.29	13.34
Ingenried		**◖ 11.42**	**◖ 12.35**		**13.26**	**13.34**	**13.34**	**15.46**	**16.33**	**◖ 17.30**	**◖ 18.30**	**13.36**
Erbenschwang		◖ 11.44	◖ 12.37			13.36	13.36	15.48	16.35	◖ 17.31	◖ 18.31	13.39
Krottenhill ↓		◖ 11.47	◖ 12.40		◖ 13.30	13.36	13.36	◖ 15.50	◖ 16.38			
Huttenried an		◖ 12.05	◖ 12.58					◖ 15.54				

Erläuterungen :
S = Montag - Freitag an Schultagen
F = Montag - Freitag an schulfreien Tagen
S84= Montag, Mittwoch und Freitag an Schultagen
♿ **= behindertengerechter Bus (soweit betrieblich möglich, ohne Gewähr)**
◖ = hält nur zum Aussteigen

9657 Ingenried - Sachsenried - Schwabsoien - Altenstadt - Schongau

DB RVO

Regionalverkehr Oberbayern GmbH, Niederlassung Werdenfels, Weilheim, Tel.: (08 81) 92 47 70, www.dbregiobus-bayern.de
Stand: 18.11.2022

Fahrplan gültig ab 11. Dezember 2022
An Sonn- und Feiertagen kein Betrieb. Am Buß- und Bettag Betrieb nach Ferienfahrplan.
Weitere Fahrten zwischen Schongau und Altenstadt siehe Linie 9659.

	Montag - Freitag außer Feiertag								Samstag außer Ftg
Linie	9821	9657	9657	9657	9657	9657	9657	9657	9821
Fahrtnummer	002	004	002	904	906	006	008	010	602
Haltestellen	S	S ♿ 99	S	S	S ♿	S ♿	♿	99	
Erbenschwang ab	5.53		6.41				8.10	13.36	7.22
Ingenried	**5.56**	**6.37**	|				**8.13**	**13.34**	**7.25**
Krottenhill	|	6.43	|				|	|	|
Sachsenried Bahnhof	5.58	|	6.46				8.14	13.32	7.26
Sachsenried Feuerwehrhaus	6.00	|	6.49				8.16	13.30	7.28
Sachsenried Gartenweg	6.01	|	6.51				8.17	13.28	7.29
Schwabsoien West	6.04	|	6.54				8.20	13.25	7.32
Schwabsoien Post	**6.05**	**6.55**	**6.55**				**8.21**	**13.46**	**7.33**
Huttenried	|	6.48	|				|	13.39	|
Schwabbruck	6.07	6.52	6.57	6.58			8.23	13.43	7.35
Altenstadt Am Reiterweg	6.10	6.57	7.00	|			8.26	13.48	7.38
Altenstadt Schwabsoier Str.	6.11	6.58	7.01	|			8.27	13.49	7.39
Altenstadt Rathaus	6.13	7.00	7.04	|	7.26	7.26	8.29	13.51	7.41
Altenstadt Via-Claudia-Platz	**6.14**	|	**7.06**	|	**7.27**	**7.27**	**8.30**	**13.52**	**7.42**
Schongau Richard-Wagner-Ring	6.16	|	7.08	|	|	|	8.32	13.54	7.44
Schongau Waldfriedhof	6.17	|	7.09	|	|	|	8.33	13.55	7.45
Schongau Marktoberdorfer Str.	6.19	|	|	|	|	|	8.36	13.58	7.47
Schongau Lechenbauerstraße	|	7.08	7.14	7.15	7.33	7.33	|	|	|
Schongau Spinne	6.20	7.09	7.15			7.35	8.37	13.59	7.48
Schongau Rathaus ↓	|	|	|			|	8.39	◖ 14.01	7.51
Schongau Bahnhof an	**6.24**	**7.13**	**7.17**			**7.39**	**8.43**	**◖ 14.05**	**7.55**
Anschlußhinweis									
Zug nach Weilheim ab	*6.33*	*7.30*	*7.30*			*8.06*	*9.06*		*8.06*

Erläuterungen :

S = Montag - Freitag an Schultagen

♿ = behindertengerechter Bus (soweit betrieblich möglich, ohne Gewähr)

◖ = hält nur zum Aussteigen

99 = fährt Haltestellen in anderer Reihenfolge an

9659 Schongau - Altenstadt - Hohenfurch - Schongau

Regionalverkehr Oberbayern GmbH, Niederlassung Werdenfels, Weilheim, Tel.: (08 81) 92 47 70,
www.dbregiobus-bayern.de Stand: 17.11.2022

Fahrplan gültig ab 11. Dezember 2022
An Sonn- und Feiertagen kein Betrieb. Am Buß- und Bettag Betrieb nach Ferienfahrplan.
Weitere Fahrten zwischen Schongau und Altenstadt siehe Linie 9657, Schongau und Hohenfurch Linie 9824.

	Montag - Freitag außer Feiertag											Samstag außer Ftg
Fahrtnummer	001	013	015	017	019	003	105	005	007	009	011	601
Haltestellen	S ♿	S	♿			S ♿	F ♿	S ♿	S ♿		S ♿	♿
Anschlußhinweis												
Zug aus Weilheim an			*7.52*			*11.52*	*12.52*	*12.52*	*13.52*	*14.52*	*17.52*	*13.52*
Schongau Bahnhof ab	**6.42**	**7.18**	**8.15**			**12.14**	**13.00**	**13.00**	**14.05**	**15.11**	**18.00**	**14.20**
Schongau Rathaus									14.09	15.16	18.05	14.25
Schongau Spinne		7.21	8.18			12.17	13.03	13.03	14.11	15.20	18.07	14.27
Schongau Lechenbauerstraße						12.19		13.08				
Schongau Marktoberdorfer Str.		7.24	8.20				13.08		14.13	15.21	18.09	14.29
Schongau Waldfriedhof		7.26	8.22			12.22	13.10	13.10	14.14	15.22	18.12	14.32
Schongau Richard-Wagner-Ring		7.28	8.24			12.24	13.11	13.11	14.16	15.23	18.14	14.34
Altenstadt Via-Claudia-Platz	**6.47**	**7.30**	**8.27**			**12.25**	**13.15**	**13.15**	**14.17**	**15.25**	**18.15**	**14.35**
Altenstadt Rathaus	6.48	7.31	8.28			12.26	13.16	13.16	14.18	15.26	18.16	14.36
Altenstadt Schule		7.34										
Altenstadt Kaserne	6.49	7.37	8.29			12.27	13.17	13.17	14.19	15.27	18.17	14.37
Schwabniederhofen Süd	6.50	7.38	8.31			12.28	13.18	13.18	14.20	15.28	18.18	14.38
Schwabniederhofen	**6.51**	**7.39**	**8.32**			**12.29**	**13.19**	**13.19**	**14.21**	**15.29**	**18.19**	**14.39**
Schwabniederhofen Nord	6.52	7.40	8.33			12.30	13.20	13.20	14.22	15.30	18.20	14.40
Hohenfurch Abzw. Schule	6.54	7.42	8.35			12.32	13.21	13.21	14.24	15.32	18.22	14.42
Hohenfurch Rathaus	6.55	7.43	8.37			12.34	13.26	13.26	14.25	15.33	18.23	14.43
Hohenfurch B 17		**7.44**	**8.39**				**13.40**	**13.40**	**14.26**	**15.34**	**18.24**	**14.44**
Schongau Reitschule						◖13.41	◖13.41		◖15.35			
Schongau Kreiskrankenhaus		7.47	8.42	9.43	10.43		13.43	13.43			18.27	14.47
Schongau Kreiskrankenhaus Abzw.		7.48	8.43	◖ 9.44	◖10.44		13.44	13.44	14.30	15.38	18.28	14.48
Schongau Adalbert-Keis-Str.		7.49	8.45	◖ 9.45	◖10.45		13.45	13.45	14.32	15.39	18.29	14.49
Schongau Europaplatz			8.46	◖ 9.46	◖10.46		13.45	13.45	14.33	15.39		
Schongau Augsburger Str.			8.47	◖ 9.47	◖10.47		13.46	13.46	14.34	15.40		
Schongau Rathaus ↓			8.50	◖ 9.50	◖10.50		13.49	13.49	14.37	15.43		
Schongau Bahnhof an		**7.52**	**8.54**	**◖ 9.54**	**◖10.54**		**13.53**	**13.53**		**15.47**	**18.31**	**14.52**
Anschlußhinweis												
Zug nach Weilheim ab		*8.06*	*9.06*	*10.06*	*11.06*		*14.06*	*14.06*		*16.06*		*15.06*

Schongau - Hohenfurch - Altenstadt - Schongau

DB RVO

Stand: 17.11.2022

	Montag - Freitag außer Feiertag											Samstag außer Ftg
Fahrtnummer	002	004	106	906	006	010	012	020	016	018	014	602
Haltestellen	♿		F ♿	S ♿	S ♿	S ♿	♿	♿	S	S	F ♿	♿
Anschlußhinweis												
Zug aus Weilheim an							*8.52*	*9.52*			*16.52*	*9.52*
Schongau Bahnhof ab		**5.57**					**9.00**	**10.00**			**17.00**	**10.07**
Schongau Rathaus							9.04	10.04			17.04	10.11
Schongau Augsburger Str.							9.07	10.07			17.07	10.14
Schongau Europaplatz							9.08	10.08			17.08	10.15
Schongau Adalbert-Keis-Str.		5.59					9.09	10.09			17.09	10.16
Schongau Kreiskrankenhaus Abzw.		6.00										
Schongau Kreiskrankenhaus							9.11	10.11			17.11	10.18
Hohenfurch B 17		**6.03**									**17.14**	**10.21**
Hohenfurch Rathaus	4.57	6.04	7.00		7.00	7.25			12.35		17.15	10.22
Hohenfurch Abzw. Schule	4.58	6.05	7.01	7.02	7.02				12.37		17.16	10.23
Schwabniederhofen Nord	5.00	6.07	7.03	7.03	7.03				12.40		17.18	10.25
Schwabniederhofen	**5.01**	**6.08**	**7.04**	**7.04**	**7.04**				**12.41**		**17.19**	**10.26**
Schwabniederhofen Süd	5.02	6.09	7.05	7.05	7.05				12.42		17.20	10.27
Altenstadt Kaserne	5.03	6.10	7.06	7.07	7.07				12.43		17.21	10.28
Altenstadt Schule									12.50	13.05		
Altenstadt Rathaus	5.05	6.12	7.08	7.09	7.09				12.52	13.07	17.22	10.29
Altenstadt Via-Claudia-Platz	**5.06**	**6.13**	**7.09**	**7.10**	**7.10**				**12.53**	**13.08**	**17.23**	**10.30**
Schongau Richard-Wagner-Ring	5.07	6.14	7.10						12.55	13.09	17.24	10.31
Beethovenstr./J.-S.-Bach-Str.	5.08											
Beethovenstr./Gg.-Fr.-Händel-Str.	5.09											
Pöllandtstraße/Fr.-Ebert-Straße	5.10											
Oskar-von-Miller-Str.	5.11											
Burggener Straße	5.12											
Zugspitzstraße/Schnaidbergweg	5.13											
Säulingstraße/Zugspitzstraße	5.14											
Säulingstraße/Lerchenstraße	5.15											
Martina-Hoerbiger-Straße	5.16											
Im Forchet/Amselstraße	5.17											
Marktoberdorfer Str./Colmarer Straße	5.18											
Schongau Waldfriedhof		6.15	7.11						12.57	13.09	17.26	10.32
Schongau Marktoberdorfer Str.	5.19	6.18	7.14						12.59	13.10	17.29	10.34
Schongau Lechenbauerstraße				7.14	7.15	7.35						
Schongau Spinne	5.20	6.20	7.16	7.15	7.16				13.00	13.10	17.31	10.36
Schongau Europaplatz					7.17							
Schongau Rathaus ↓											17.33	10.40
Schongau Bahnhof an	**5.23**	**6.24**	**7.20**						**13.02**	**13.12**	**17.38**	**10.44**
Anschlußhinweis												
Zug nach Weilheim ab	*5.28*	*6.33*	*7.30*						*13.09*			*11.06*

Erläuterungen :

S = Montag - Freitag an Schultagen
F = Montag - Freitag an schulfreien Tagen

♿ = behindertengerechter Bus (soweit betrieblich möglich, ohne Gewähr)

◖ = hält nur zum Aussteigen

DAS PORTAL FÜR DEN HEIZUNGSTAUSCH

ENERGIE WENDE OBERLAND

Bürgerstiftung für Erneuerbare Energien und Energieeffizienz

www.wärmewende-oberland.de

Eigenes Heizungstausch-Projekt überschlägig berechnen

Welche Heizung passt zu meinem Haus?

Welche Förderungen gibt es aktuell? Wie fülle ich einen Förderantrag aus?

Kompaktes Wissen zum Heizungstausch

Tools zur Berechnung:

Heizungsrechner

Heizungsmatrix

Erklärvideos helfen bei der Berechnung

Eine Initiative der Bürgerstiftung Energiewende Oberland im Rahmen des von der EU-geförderten Projekts REPLACE.

replace

Dieses Projekt wird unter Zuwendungsvereinbarung Nr. 847087 im Rahmen des Horizon 2020 Forschungs- und Innovationsprogramms der Europäischen Union finanziert.

in Kooperation mit

Landkreis Weilheim-Schongau

Landkreis Bad Tölz-Wolfratshausen

Landkreis Garmisch-Partenkirchen

Landkreis Miesbach

9821 Schongau - Lechbruck - Prem - Steingaden

DB RVO

Regionalverkehr Oberbayern GmbH, Niederlassung Werdenfels, Weilheim, Tel.: (08 81) 92 47 70, www.dbregiobus-bayern.de
Stand: 17.11.2022

Fahrplan gültig ab 11. Dezember 2022
An Sonn- und Feiertagen kein Betrieb. Am Buß- und Bettag Betrieb nach Ferienfahrplan.

	Montag - Freitag außer Feiertag													Samstag außer Ftg
Linie	9821	72	9821	9821	9821	9821	9821	9821	9821	9821	9821	9821	9821	9821
Fahrtnummer	001	949	003	019	005	021	007	009	109	011	013	015	017	601
Haltestellen	S ♿	S		S84	S ♿	S	S	S	F ♿	99	99			
Anschlußhinweis														
Zug aus Weilheim an														
Schongau Bahnhof ab	**5.50**		**7.55**	**11.16**	**12.05**	**12.09**		**12.55**	**12.58**	**15.13**	**16.00**	**17.00**	**18.00**	**13.05**
Schongau Rathaus					12.10				13.03	15.18	16.05	17.05	18.05	13.10
Schongau Berufsschule								12.59						
Schongau Spinne	5.53		7.58	11.19	12.13	12.12		13.02	13.06	15.21	16.08	17.08	18.08	13.12
Schongau Lechenbauerstraße					12.17	12.13	12.59	13.08						
Schongau Marktoberdorfer Str.	5.54		7.59	11.20					13.08	15.22	16.09	17.09	18.09	13.14
Schongau Rößlekeller	5.55		8.00		12.18		13.00	13.09	13.09	15.23	16.10	17.10	18.10	
Schongau Kreisverkehr	5.56		8.01		12.19		13.01	13.10	13.10	15.24	16.11	17.11	18.11	
Schongau Äußerer Westen	5.58		8.03		12.21			13.12	13.12					
B 472 Abzw. Burggen	6.00		8.05	◖ 11.52	12.23	◖ 12.45	13.05	13.14	13.14	◖ 15.57	16.42	◖ 17.32	◖ 18.32	13.42
Tannenberg Abzw.	6.01		8.06	◖ 11.53	12.24	◖ 12.46	13.06	13.17	13.17			◖ 17.33	◖ 18.33	13.43
Haus Fichtl	6.02		8.07	◖ 11.55	12.25	◖ 12.48	13.07	13.18	13.18			◖ 17.34	◖ 18.34	13.44
Burggen Dorfbrunnen	**6.04**		**8.09**	**◖ 11.56**	**12.27**	**◖ 12.49**	**13.10**	**13.21**	**13.21**	**16.04**	**16.49**	**◖ 17.35**	**◖ 18.35**	**13.46**
Tannenberg				◖ 11.59		◖ 12.52	13.14			◖ 16.01	◖ 16.46			
Bernried (Gde. Burggen)				◖ 12.00		◖ 12.53	13.16			◖ 16.00	◖ 16.45			
Haslach Abzw.	6.07		8.12		12.30			13.24	13.24	16.07	16.52	◖ 17.38	◖ 18.38	13.49
Haslacher See	6.08		8.13		12.31			13.25	13.25	16.08	16.53	◖ 17.39	◖ 18.39	13.50
Bernbeuren Schongauer Str.	6.09		8.14		12.32			13.26	13.26	16.09	16.54	◖ 17.40	◖ 18.40	13.51
Bernbeuren Schnitzer	6.10		8.15		12.33			13.27	13.27	16.10	16.55	◖ 17.41	◖ 18.41	13.52
Bernbeuren Füssener Straße	**6.12**	**7.30**	**8.17**					**13.30**	**13.30**	**16.11**	**16.56**	**◖ 17.43**	**◖ 18.43**	**13.53**
Ried (Gde. Bernbeuren)	6.13		8.18					13.32	13.32	16.12	16.57	◖ 17.44	◖ 18.44	13.54
Grundelsberg	6.14		8.19					13.34	13.34	16.13	16.58	◖ 17.45	◖ 18.45	13.56
Echerschwang Abzw.	6.15		8.20					13.35	13.35	16.14	16.59	◖ 17.46	◖ 18.46	13.57
Lechbruck Altersheim	6.16		8.21					13.36	13.36	16.15	17.00	◖ 17.47	◖ 18.47	13.58
Lechbruck Unteres Dorf	6.17	7.35	8.22					13.37	13.37	16.16	17.01	◖ 17.48	◖ 18.48	13.59
Lechbruck Rathaus	**6.19**	**7.36**	**8.24**					**13.39**	**13.39**	**16.18**	**17.03**	**◖ 17.50**	**◖ 18.50**	**14.01**
Anschlußhinweis														
Bus nach Füssen ab	*6.49*		*8.35*					*13.50*		*16.25*		S *18.05*		*14.20*
Lechbruck Gründl ab	6.20		8.25					13.40	13.40	16.19	17.04			14.02
Prem Angerweg	6.21		8.26					13.43	13.43	16.20	17.05			14.03
Prem Bergblick										16.21	17.06			14.04
Prem Post										16.22	17.07			14.07
Prem Helmau										16.24	17.09			14.09
Gründl Abzw. Prem										16.25	17.10			14.10
Steingaden Vordergründl										16.26	17.11			14.12
Steingaden Karlsebene										16.27	17.12			14.13
Steingaden Urspring										16.28	17.13			14.14
Steingaden Feuerwehrhaus an										**16.32**	**17.18**			**14.17**

Erläuterungen :
S = Montag - Freitag an Schultagen
F = Montag - Freitag an schulfreien Tagen
S84= Montag, Mittwoch und Freitag an Schultagen
♿ **= behindertengerechter Bus (soweit betrieblich möglich, ohne Gewähr)**
◖ = hält nur zum Aussteigen
99 = fährt Haltestellen in anderer Reihenfolge an

9821 Steingaden - Prem - Lechbruck - Schongau

DB RVO

Regionalverkehr Oberbayern GmbH, Niederlassung Werdenfels, Weilheim, Tel.: (08 81) 92 47 70, www.dbregiobus-bayern.de
Stand: 17.11.2022

Fahrplan gültig ab 11. Dezember 2022
An Sonn- und Feiertagen kein Betrieb. Am Buß- und Bettag Betrieb nach Ferienfahrplan.

	Montag - Freitag außer Feiertag										Samstag außer Ftg	
Linie	9821	9821	9821	9821	9821	9821	72	9821	72	9821	9821	
Fahrtnummer	002	004	906	904	006	008	911	010	925	012	602	
Haltestellen	S		S	S		S ♿	S		N	♿		
Steingaden Feuerwehrhaus ab										**16.33**	**6.50**	
Steingaden Urspring										16.35	6.53	
Steingaden Karlsebene										16.36	6.54	
Steingaden Vordergründl										16.37	6.55	
Prem Angerweg		6.22			8.27			13.45		16.41	6.58	
Prem Bergblick					8.28			13.46		16.42	6.58	
Prem Post		6.24			8.29			13.47		16.45	6.59	
Prem Helmau		6.26			8.31			13.49		16.47	7.01	
Lechbruck Gründl		6.27			8.32			13.50		16.49	7.02	
Anschlußhinweis												
Bus aus Füssen an		*6.27*			*8.19*		*13.29*	*13.29*	*15.28*	*16.38*		
Lechbruck Rathaus ab		**6.29**			**8.36**		**13.29**	**13.54**	**15.34**	**16.55**	**7.03**	
Lechbruck Unteres Dorf		6.31			8.38		13.31	13.56	15.36	16.57	7.04	
Lechbruck Altersheim		6.32			8.39			13.57		16.58	7.05	
Echerschwang Abzw.		6.33			8.40			13.58		16.59	7.06	
Grundelsberg		6.35			8.41			13.59		17.00	7.07	
Ried (Gde. Bernbeuren)		6.37			8.42			14.00		17.02	7.08	
Bernbeuren Füssener Straße	**5.39**	**6.40**	**6.42**		**8.43**		**13.46**	**14.01**	**15.51**	**17.03**	**7.09**	
Bernbeuren Schnitzer	5.40	6.42	6.46		8.44	12.35		14.02		17.04	7.10	
Bernbeuren Schongauer Str.	5.41	6.43			8.45	12.36		14.03		17.05	7.11	
Haslacher See	5.42	6.44			8.46	12.38		14.04		17.06	7.12	
Haslach Abzw.	5.43	6.45			8.47	12.40		14.05		17.07	7.13	
Bernried (Gde. Burggen)				6.47								
Tannenberg				6.49								
Burggen Dorfbrunnen	**5.46**	**6.48**		**6.53**	**8.50**	**12.43**		**14.08**		**17.10**	**7.16**	
Haus Fichtl	5.48	6.50			8.52	12.45		14.10		17.12	7.17	
Tannenberg Abzw.	5.49	6.52			8.53	12.46		14.11		17.14	7.18	
B 472 Abzw. Burggen	5.50	6.56			8.54	12.48		14.12		17.15	7.19	
Schongau Äußerer Westen		6.58			8.56	12.50		14.14		17.17		
Schongau Kreisverkehr		7.00			8.58	12.52		14.16		17.19		
Schongau Rößlekeller		7.02			8.59	12.53		14.17		17.20		
Schongau Marktoberdorfer Str.	6.19	7.07		7.20	9.00	12.54		14.18		17.21	7.47	
Schongau Lechenbauerstraße			7.05									
Schongau Spinne	6.20	7.08			9.02	12.55		14.20		17.22	7.48	
Schongau Rathaus ↓					◖ 9.04			14.22			7.51	
Schongau Bahnhof an	**6.24**	**7.13**			**9.08**			**14.26**		**17.25**	**7.55**	
Anschlußhinweis												
Zug nach Weilheim ab	*6.33*	*7.30*									*8.06*	

Erläuterungen :

S = Montag - Freitag an Schultagen
N = Montag - Donnerstag an Schultagen

♿ = behindertengerechter Bus (soweit betrieblich möglich, ohne Gewähr)

◖ = hält nur zum Aussteigen

9822 Schongau - Peiting - Rottenbuch - Echelsbacher Brücke - Steingaden

DB RVO

Regionalverkehr Oberbayern GmbH, Niederlassung Werdenfels, Weilheim, Tel.: (08 81) 92 47 70, www.dbregiobus-bayern.de
Stand: 18.11.2022

Fahrplan gültig ab 11. Dezember 2022
Am Buß- und Bettag Verkehr wie an schulfreien Tagen!
Weitere Fahrten zwischen Schongau und Peiting siehe Linie 9656, Rottenbuch und E.-Brücke/Steingaden Linie 9651.

	Montag - Freitag außer Feiertag																											Samstag außer Ftg					Sonn- und Feiertag
Linie	9822	9822	9822	9822	9822	73	9822	9606	9822	9822	9822	9822	9822	9822	9822	9822	9822	9651	9822	9822	9822	9822	9822	9822	9822	73	9822	9822	9822	73	9822	9822	9822
Fahrtnummer	001	021	037	023	003	018	007	015	029	005	011	913	015	031	013	915	917	025	125	025	009	035	033	017	019	028	027	601	603	618	805	611	805
Haltestellen	♿	S ♿	S ♿	S	♿		F ♿		S	S	F ♿	S ♿	S ♿	F ♿	S ♿	S ♿	S	S	F ♿	N ♿	S	F ♿	S	N	♿								
Schongau Berufsschule ab																							15.55										
Schongau Rathaus					8.25		10.00		10.45	12.03	12.07			13.02	13.03				13.45	14.30	15.20	15.50		16.30	17.30		18.10		8.25			12.10	
Schongau Europaplatz																				14.34	15.24												
Anschlußhinweis																																	
Zug aus Weilheim an							*9.52*			*11.52*	*11.52*		*12.52*	*12.52*	*12.52*		*12.52*					*15.52*					*17.52*					*11.52*	
Schongau Bahnhof ab	**5.55**	**6.05**	**6.18**	**8.15**	**8.30**		**10.05**		**10.50**	**12.08**	**12.12**		**13.02**	**13.06**	**13.08**		**13.13**		**13.50**	**14.38**	**15.28**	**15.55**	**16.00**	**16.39**	**17.34**		**18.14**	**5.45**	**8.30**		**9.35**	**12.15**	**9.35**
Schongau Volksfestplatz										12.13		13.03	13.07		13.11		13.18			14.40	15.30			16.40									
Schongau Peitinger Straße	5.57	6.06	6.19	8.17	8.31		10.06		10.52	12.14	12.13	13.04	13.08	13.08	13.12				13.51	14.41	15.31	15.57		16.42	17.36		18.16	5.47	8.31		9.36	12.16	9.36
Peiting Schongauer Straße	5.59	6.08	6.21	8.19	8.33		10.08		10.54	12.16	12.15	13.06	13.10	13.10	13.14		13.19		13.53	14.42	15.32	15.59		16.44	17.38		18.18	5.49	8.33		9.38	12.18	9.38
Peiting Obere Straße	6.00	6.10	6.22	8.20	8.35		10.10		10.55	12.17	12.17	13.08	13.11	13.11	13.17		13.19		13.54	14.43	15.33	16.00		16.45	17.39		18.19	5.51	8.35		9.40	12.20	9.40
Peiting Meierstraße	6.01	6.11	6.23		8.36		10.11		10.56	12.18	12.18		13.12	13.12			13.20		13.55	14.44	15.34	16.01		16.46	17.40		18.20	5.52	8.36		9.41	12.21	9.41
Peiting Bergstraße				8.23								13.09			13.20																		
Peiting Azamstraße	**6.02**	**6.12**	**6.24**		**8.37**		**10.12**		**10.59**	**12.20**	**12.19**		**13.15**	**13.15**		**13.15**	**13.22**		**13.56**	**14.45**	**15.35**	**16.03**		**16.48**	**17.41**		**18.21**		**8.37**		**9.42**	**12.22**	**9.42**
Peiting V-Markt	6.04	6.14	6.26		8.39		10.14			12.22	12.21						13.24		13.58	14.47	15.37							5.54	8.39		9.44	12.24	9.44
Peiting Kapelle									11.00				13.16	13.16								16.04		16.49	17.42		18.22						
Peiting Bahnhof Ost									11.01				13.17	13.17								16.05		16.50	17.43		18.23						
Peiting Schönriedlstraße									11.02				13.18	13.18								16.06		16.51	17.44		18.24						
Peiting Gewerbegebiet Süd									11.03				13.19	13.19								16.07		16.52	17.45		18.25						
Kurzenried				8.25											13.22																		
Lamprecht				8.26											13.23																		
Kellershof				8.27											13.24																		
Butzau				8.29											13.26																		
Unterengen				8.30											13.27																		
Illgen				8.32											13.29																		
Staltannen				8.34											13.31																		
Lauterbach				8.36											13.33																		
Peiting Ramsau	6.06	6.16	6.28		8.41		10.16		11.04	12.24	12.23		13.20	13.20		13.20	13.27		14.00	14.48	15.38	16.08		16.53	17.46		18.26	5.56	8.41		9.46	12.26	9.46
Schnaidberg	6.10	6.20	6.30		8.45		10.20		11.08	12.28	12.27		13.24	13.24		13.24	13.31		14.02	14.51	15.41	16.12		16.57	17.50		18.30	5.59	8.45		9.50	12.30	9.50
Krummengraben	6.11	6.21	6.31		8.46		10.21		11.09	12.29	12.28		13.25	13.25		13.25	13.32		14.03	14.52	15.42	16.13		16.58	17.51		18.31	6.00	8.46		9.51	12.31	9.51
Schmauzenberg	6.12	6.22	6.32		8.47		10.22		11.10	12.30	12.29		13.26	13.26		13.26	13.33		14.04	14.53	15.43	16.14		16.59	17.53		18.33	6.01	8.47		9.52	12.32	9.52
Moos (b. Rottenb.)	6.13	6.23	6.33		8.48		10.23		11.11	12.31	12.30		13.27	13.27		13.28	13.35		14.05	14.54	15.44	16.16		17.00	17.55		18.35	6.02	8.48		9.53	12.33	9.53
Rottenbuch Alte Post	**6.15**	**6.25**	**6.35**		**8.50**		**10.25**		**11.13**	**12.34**	**12.32**		**13.29**	**13.29**		**13.30**	**13.37**	**13.37**	**14.07**	**14.55**	**15.45**	**16.19**		**17.02**	**17.56**		**18.36**	**6.04**	**8.50**		**9.55**	**12.35**	**9.55**
Rottenbuch Campingplatz	6.16	6.26	6.36		8.51		10.26		11.14				13.31	13.31			13.39	13.39	14.08	14.56	15.46	16.21		17.04	17.57		18.37		8.51		9.56		9.56
Achen (Gde. Rottenbuch) ↓	6.17	6.27	6.37		8.52		10.27		11.15				13.33	13.33			13.40	13.40	14.09	14.57	15.47	16.23		17.06	17.58		18.38		8.52		9.57		9.57
Echelsbacher Brücke an	**6.18**	**6.29**	**6.39**		**8.54**		**10.29**		**11.17**				**13.35**	**13.35**			**13.42**	**13.42**	**14.11**	**14.59**	**15.49**	**16.25**		**17.08**	**17.59**		**18.39**		**8.54**		**9.59**		**9.59**
Anschlußhinweis																																	
Bus nach Garmisch-Partenk. ab	*6.19*	*6.33*			*9.02*		*10.35*		*11.20*				*14.02*	*14.02*			*14.02*	*14.02*		*15.13*		*16.32*		*17.15*	*18.02*				*9.02*		*10.02*		*10.02*
Echelsbacher Brücke ab	**6.18**					**9.00**		**10.56**					**13.35**					**13.45**			**15.50**			**17.15**		**18.08**	**18.39**			**9.00**			
Schwaigsee	6.21					9.02		10.58					◖13.38					13.47			15.53			17.18		18.11	18.40			9.02			
Wildsteig	6.23					9.04		11.00					◖13.40					13.49			15.55			17.21		18.13	18.42			9.04			
Wildsteig Seemühle	6.24					9.05		11.01										13.50						17.22		18.14	18.43			9.05			
Kohlhofen Abzw. Wieskirche	6.27					9.07		11.03										13.52						17.25		18.16	18.46			9.07			
Steingaden Ammergauer Str.	6.29					9.09		11.14										14.03						17.27		18.18	18.49			9.09			
Steingaden Siedlung				8.38											13.35																		
Steingaden Feuerwehrhaus	**6.31**			**8.40**		**9.12**		**11.17**							**13.37**			**14.07**						**17.30**		**18.19**	**18.50**			**9.12**			
Steingaden Urspring ↓															◖13.41																		
Steingädele an															◖13.43																		

Erläuterungen :
S = Montag - Freitag an Schultagen
F = Montag - Freitag an schulfreien Tagen
N = Montag - Donnerstag an Schultagen
♿ = behindertengerechter Bus (soweit betrieblich möglich, ohne Gewähr)
◖ = hält nur zum Aussteigen

9822 Steingaden - Echelsbacher Brücke - Rottenbuch - Peiting - Schongau

DB RVO

Regionalverkehr Oberbayern GmbH, Niederlassung Werdenfels, Weilheim, Tel.: (08 81) 92 47 70, www.dbregiobus-bayern.de
Stand: 18.11.2022

Fahrplan gültig ab 11. Dezember 2022
Am Buß- und Bettag Verkehr wie an schulfreien Tagen!
Weitere Fahrten zwischen Peiting und Schongau siehe Linie 9656, Steingaden/E.-Brücke und Rottenbuch Linie 9651.

	Montag - Freitag außer Feiertag																								Samstag außer Ftg				Sonn- und Feiertag
Linie	72	9822	9822	9822	9822	9822	9822	9822	73	9822	9822	9822	9822	9651	9822	9822	9822	9822	9822	9822	9822	9822	73	9822	73	9822	9822	9822	9822
Fahrtnummer	901	006	106	036	040	902	002	904	017	012	010	008	014	014	016	020	018	118	026	004	022	024	023	028	617	610	642	806	806
Haltestellen	S	S	F	S ♿	S ♿	S ♿	S ♿	S ♿		S		F	♿	♿		S ♿	S ♿	F ♿	N ♿	N	F ♿			♿				W ♿	♿
Steingädele ab	6.18																												
Steingaden Urspring	6.20																												
Steingaden Feuerwehrhaus	**6.22**	**6.33**	**6.33**	**6.40**					**8.45**	**8.50**		**11.20**		**12.10**			**13.57**					**17.20**	**17.49**		**8.45**				
Steingaden Ammergauer Str.		6.34	6.34						8.47					12.11			13.59						17.50		8.47				
Steingaden Siedlung				6.42						8.51		11.21										17.21							
Lauterbach				6.43						8.52		11.22										17.22							
Staltannen				6.45						8.54		11.24										17.24							
Illgen				6.48						8.56		11.26										17.26							
Butzau				6.50						8.58		11.28										17.28							
Kellershof				6.52						9.00		11.30										17.30							
Lamprecht				6.53						9.01		11.31										17.31							
Kurzenried				6.54						9.02		11.32										17.32							
Kohlhofen Abzw. Wieskirche		6.36	6.36						8.50					12.22			14.02						17.52		8.50				
Wildsteig Seemühle		6.38	6.38						8.52					12.24			14.04						17.54		8.52				
Wildsteig		6.40	6.40						8.53					12.26			14.06			15.58			17.55		8.53				
Schwaigsee ↓		6.42	6.42						8.55					12.28			14.09			16.01			17.57		8.55				
Echelsbacher Brücke an		**6.45**	**6.45**						**8.57**					**12.30**			**14.13**			**16.05**			**17.59**		**8.57**				
Anschlußhinweis																													
Bus aus Garmisch-Partenk. an					*7.01*		*7.15*				*8.58*		*11.53*			*13.24*	*14.19*	*14.19*			*16.28*			*17.56*		*8.56*		*18.56*	*18.56*
Echelsbacher Brücke ab		**6.47**	**6.47**		**7.02**		**7.15**				**9.00**		**11.54**	**12.30**		**13.50**	**14.20**	**14.20**	**15.20**	**16.05**	**16.30**			**18.10**		**9.00**		**18.57**	**18.57**
Schönberg Süd																					16.33								
Schönberg Ort																					16.35								
Böbing																					◖16.41								
Pischlach																					16.43								
Wimpes																					16.44								
Ammermühle																					16.46								
Rottenbuch Klosterhof																					16.48								
Achen (Gde. Rottenbuch)		6.48	6.48		7.03		7.16				9.01		11.55	12.31		13.51	14.21	14.21	15.21	16.06				18.11		9.01		18.58	18.58
Rottenbuch Campingplatz		6.49	6.49		7.04		7.17				9.02		11.56	12.32		13.52	14.22	14.22	15.22	16.07				18.12		9.02		18.59	18.59
Rottenbuch Alte Post		**6.51**	**6.51**		**7.05**		**7.19**				**9.04**		**11.58**	A **12.34**	**12.35**	**13.54**	**14.24**	**14.24**	**15.24**	**16.09**	**16.51**			**18.14**		**9.04**	**12.37**	**19.01**	**19.01**
Moos (b. Rottenb.)		6.52	6.52		7.06		7.20				9.05		11.59		12.36	13.55	14.25	14.25	15.25	16.10	16.52			18.15		9.05	12.38	19.02	19.02
Schmauzenberg		6.53	6.53		7.07		7.21				9.06		12.00		12.37	13.56	14.26	14.26	15.26	16.11	16.53			18.16		9.06	12.39	19.03	19.03
Krummengraben		6.54	6.54		7.08		7.22				9.07		12.01		12.38	13.57	14.27	14.27	15.27	16.12	16.54			18.17		9.07	12.41	19.04	19.04
Schnaidberg		6.56	6.56		7.09		7.24				9.08		12.02		12.39	13.58	14.28	14.28	15.28	16.13	16.55			18.18		9.08	12.42	19.05	19.05
Peiting Ramsau		7.00	7.00		7.12		7.28				9.11		12.05		12.42	14.01	14.32	14.32	15.31	16.16	16.58			18.20		9.11	12.44	19.07	19.07
Peiting Bergstraße				6.58		7.22				9.04		11.34										17.34							
Peiting V-Markt					7.13		7.30						12.06		12.43	14.02	14.34	14.34	15.32	16.17	16.59			18.21				19.08	19.08
Peiting Mittelschule							7.32																						
Peiting Gewerbegebiet Süd		7.03	7.03								9.12															9.12	12.45		
Peiting Schönriedlstraße		7.04	7.04								9.13															9.13	12.46		
Peiting Bahnhof Ost		7.05	7.05								9.15															9.15	12.48		
Peiting Kapelle		7.05	7.05								9.16															9.16	12.49		
Peiting Azamstraße		**7.06**	**7.06**								**9.17**															**9.17**	**12.50**		
Peiting Meierstraße		7.08	7.08		7.15		7.34				9.19		12.07		12.44	14.04	14.36	14.36	15.34	16.19	17.01			18.23		9.19	12.52	19.10	19.10
Peiting Obere Straße		7.08	7.08	7.00	7.15	7.24	7.36			9.06	9.20	11.36	12.08		12.45	14.04	14.36	14.36	15.34	16.20	17.02	17.36		18.24		9.20	12.53	19.11	19.11
Peiting Schongauer Straße		7.09	7.09	7.02	7.16	7.26	7.39			9.09	9.21	11.39	12.09		12.46	14.05	14.37	14.37	15.35	16.21	17.03	17.39		18.25		9.21	12.54	19.12	19.12
Schongau Peitinger Straße		7.11	7.11	7.05	7.17	7.28	7.42			9.12	9.23	11.42	12.11		12.48	14.07	14.39	14.39	15.37	16.23	17.05	17.42		18.27		9.23	12.56	19.14	19.14
Schongau Volksfestplatz ↓		7.13	7.13	7.08	7.21																								
Schongau Bahnhof an		**7.15**	**7.15**	◖ **7.10**	◖ **7.23**		**7.44**			**9.14**	**9.25**	**11.44**	**12.13**		**12.50**	**14.09**	**14.41**	**14.41**	◖ **15.39**	**16.25**	**17.07**	**17.44**		**18.29**		**9.25**	**12.58**	**19.16**	**19.16**
Anschlußhinweis																													
Zug nach Weilheim ab	*7.30*	*7.30*	*7.30*	*7.30*			*8.06*					*12.06*			*13.09*		*15.06*	*15.06*	*16.06*			*18.06*							
Schongau Bahnhof ab							**7.54**	**7.56**			**9.25**		**12.13**				**14.41**	**14.41**	◖ **15.39**	**16.25**		**17.44**		**18.29**		**9.25**		**19.16**	**19.16**
Schongau Berufsschule							7.58	8.01																					
Schongau Rathaus							◖ 8.01				9.30		12.17				14.45	14.45		16.28		17.48		18.33		9.30		19.20	19.20
Schongau Spinne ↓																			◖ 15.41										
Schongau Marktoberdorfer Str. an						7.35													◖ 15.42										

Erläuterungen :
S = Montag - Freitag an Schultagen
F = Montag - Freitag an schulfreien Tagen
N = Montag - Donnerstag an Schultagen
W = Samstag, nicht am 24. und 31. Dezember
♿ **= behindertengerechter Bus (soweit betrieblich möglich, ohne Gewähr)**
A = Anschluss nach Schongau
◖ = hält nur zum Aussteigen

9824 Landsberg - Fuchstal - Denklingen - Schongau

DB RVO

Regionalverkehr Oberbayern GmbH, Niederlassung Werdenfels, Weilheim, Tel.: (08 81) 92 47 70, www.dbregiobus-bayern.de
Stand: 10.11.2022

Fahrplan gültig ab 11. Dezember 2022
An Sonn- und Feiertagen kein Betrieb. Am Buß- und Bettag Betrieb nach Ferienfahrplan.
Weitere Fahrten zwischen Hohenfurch und Schongau siehe Linie 9659.

	Montag - Freitag außer Feiertag															Samstag außer Ftg			
Linie	9824	9824	9824	9824	9824	9824	9834	9824	9824	9824	9824	9824	9824	9824	9824	9824	9824	9824	9824
Fahrtnummer	004	904	106	006	008	010	116	002	012	014	016	022	024	224	124	602	618	620	604
Haltestellen		S	F ♿	S ♿	♿	S	S	S ♿					N	S4	F	♿	♿	♿	W ♿
Landsberg Adlerstraße ab							13.02												
Anschlußhinweis																			
Zug aus Augsburg an	*5.56*		*7.56*	*7.56*		*11.56*			*13.56*			*16.56*	*17.56*	*17.56*	*17.56*	*7.56*		*12.56*	*14.56*
Landsberg Bahnhof/ZOB ab	**6.17**		**8.20**	**8.20**	**10.55**	**12.20**			**14.20**	**15.35**	**16.30**	**17.20**	**18.20**	**18.20**	**18.20**	**8.20**	**8.45**	**13.20**	**15.20**
Landsberg Katharinenstraße	6.19		8.22	8.22	10.57	12.22	13.12		14.22	15.37	16.32	17.22	18.22	18.22	18.22	8.22	8.47	13.22	15.22
Landsberg Erpftinger Straße	6.20		8.23	8.23	10.58	12.23			14.23	15.39	16.33	17.23	18.23	18.23	18.23	8.23	8.48	13.23	15.23
Landsberg Dittel	6.21		8.24	8.24	10.59	12.24			◖ 14.24	15.40	16.34	17.24	18.24	18.24	18.24	8.24	8.49	13.24	15.24
Erpfting Ellighofer Straße	**6.24**		**8.27**	**8.27**	**11.02**	**12.27**			**◖ 14.27**	**15.43**	**16.37**	**17.27**	**18.27**	**18.27**	**18.27**	**8.27**	**8.52**	**13.27**	**15.27**
Ellighofen	6.26		8.29	8.29	11.04	12.29			◖ 14.29	15.45	16.39	17.29	18.29	18.29	18.29	8.29	8.54	13.29	15.29
Unterdießen	6.28		8.31	8.31	11.06	12.31			◖ 14.31	15.48	16.41	17.31	18.31	18.31	18.31	8.31	8.56	13.31	15.31
Oberdießen	6.30		8.33	8.33	11.07	12.33			◖ 14.33	15.50	16.43	17.33	18.33	18.33	18.33	8.33	8.58	13.33	15.33
Asch Feuerwehrhaus	**6.34**		**8.37**	**8.37**	**11.11**	**12.37**			**◖ 14.37**	**15.54**	**16.47**	**17.37**	**18.37**	**18.37**	**18.37**	**8.37**	**9.02**	**13.37**	**15.37**
Leeder Schule/Sportanlage	6.36		8.39	8.39	11.13	12.39			◖ 14.39	15.56	16.49	17.39	18.39	18.39	18.39	8.39	9.04	13.39	15.39
Leeder Nord	6.38		8.41	8.41	11.15	12.41			◖ 14.41	15.58	16.51	17.41	18.41	18.41	18.41	8.41	9.06	13.41	15.41
Leeder Süd	6.40		8.42	8.42	11.16	12.42	13.39		◖ 14.42	15.59	16.52	17.42	18.42	18.42	18.42	8.42	9.07	13.42	15.42
Denklingen Siedlung	6.42	6.42	8.44	8.44	11.18	12.44	13.41		◖ 14.45	16.02	16.54	17.44	18.44	18.44	18.44	8.44	9.09	13.44	15.44
Denklingen Schule					11.20		13.42												
Denklingen Rathausplatz	**6.44**	**6.44**	**8.46**	**8.46**	**11.23**	**12.46**	**13.43**		**◖ 14.47**	**16.04**	**16.58**	**17.46**	**18.46**	**18.46**	**18.46**	**8.46**	**9.11**	**13.46**	**15.46**
Denklingen Hirschvogel Betrieb	6.47	6.47		8.48	11.26					16.08	17.02								
Denklingen Hirschvogel Verwaltung	6.48	6.48		8.49	11.27					16.10	17.04								
Epfach	6.58	7.00		8.56	11.34			14.00		16.15	17.11	17.53	18.53				9.18	13.53	
Forchau Abzw.	7.00	7.02		8.58	11.36			14.02		16.19	17.13	17.55	18.55				9.20	13.55	
Kinsau	7.05	7.05		9.01	11.39			14.06		16.22	17.16	17.58	18.58				9.23	13.58	
B 17 Abzw. Kinsau	7.07	7.07		9.03	11.41			14.08		16.24	17.18		19.00				9.25	14.00	
Hohenfurch B 17	**7.11**	**7.10**		**9.07**	**11.45**			**14.11**		**16.27**	**17.21**		**19.04**				**9.29**	**14.04**	
Schongau Kreiskrankenhaus				9.10	11.48					16.30			19.07				9.32	14.07	
Schongau Kreiskrankenhaus Abzw.	7.15	7.12		9.11	11.49			14.13		16.31	17.24		19.08				9.33	14.08	
Schongau Adalbert-Keis-Str.	7.17	7.13		9.12	11.50			14.14		16.32	17.25		19.09				9.34	14.09	
Schongau Europaplatz		7.13		9.12	11.50			14.15					19.09				9.34	14.09	
Schongau Augsburger Str.		7.14		9.13	11.51			14.16					19.10				9.35	14.10	
Schongau Lechenbauerstraße ↓																			
Schongau Rathaus an				**9.17**	**11.55**			**◖ 14.19**					**19.14**						
Schongau Bahnhof an	**◖ 7.20**			**9.21**	**11.59**			**◖ 14.23**		**16.35**	**17.29**		**19.18**				**9.39**	**14.14**	
Anschlußhinweis																			
Zug nach Weilheim ab	*7.30*				*12.06*					*17.06*							*10.06*		
Schongau Spinne ab	◖ 7.25																		
Schongau Marktoberdorfer Str. an	◖ 7.30																		

Erläuterungen :
S = Montag - Freitag an Schultagen
F = Montag - Freitag an schulfreien Tagen
N = Montag - Donnerstag an Schultagen
S4 = Freitag an Schultagen
W = Samstag, nicht am 24. und 31. Dezember
♿ = behindertengerechter Bus (soweit betrieblich möglich, ohne Gewähr)
◖ = hält nur zum Aussteigen

9824 Schongau - Denklingen - Fuchstal - Landsberg

DB RVO

Regionalverkehr Oberbayern GmbH, Niederlassung Werdenfels, Weilheim, Tel.: (08 81) 92 47 70, www.dbregiobus-bayern.de
Stand: 10.11.2022

Fahrplan gültig ab 11. Dezember 2022
An Sonn- und Feiertagen kein Betrieb. Am Buß- und Bettag Betrieb nach Ferienfahrplan.
Weitere Fahrten zwischen Schongau und Hohenfurch siehe Linie 9659.

	Montag - Freitag außer Feiertag																		Samstag außer Ftg			
Linie	9824	9824	9824	9824	9824	9824	9824	9824	9824	9824	9824	9824	9824	9659	9824	9824	9824	9824	9824	9824	9824	9824
Fahrtnummer	003	025	005	001	007	009	021	918	019	028	119	111	011	014	015	115	215	017	619	601	623	603
Haltestellen		S	S 2 ♿ 99	F ♿ 99	S ♿	F	S ♿	S	S ♿	S	F	F	S	F ♿	N ♿	F	S4		♿	♿	♿	W ♿
Anschlußhinweis																						
Zug aus Weilheim an				*7.20*	*7.20*		*11.52*		*12.52*		*12.52*	*14.52*	*14.52*	*16.52*	*16.52*						*11.52*	
Schongau Bahnhof ab	**5.05**	**6.16**	**6.52**	**7.24**	**7.35**		**12.05**		**13.03**		**13.10**	**15.20**	**15.20**	**17.00**	**17.05**				**7.40**		**12.00**	
Schongau Rathaus	|	|	|	**7.20**	**7.39**		**12.09**		|		**13.15**	|	|	**17.04**	**17.09**				**7.44**		**12.04**	
Schongau Lechenbauerstraße	|	|	|	|	|		12.15	12.57	13.09	13.13	|	|	|	|	|				|		|	
Schongau Augsburger Str.	5.07	6.18	|	|	7.42		12.18	12.58	13.12	|	13.17	15.24	15.26	17.07	17.15	|	|	|	7.47		12.07	
Schongau Europaplatz	5.08	6.19	|	|	7.43		12.19	|	13.13	|	13.18	15.25	15.27	17.08	17.16	|	|	|	7.48		12.08	
Schongau Adalbert-Keis-Str.	5.09	6.20	6.54	7.27	7.44		12.20	|	13.14	|	13.19	15.26	15.28	17.09	17.17	|	|	|	7.49		12.09	
Schongau Kreiskrankenhaus Abzw.	5.10	6.21	6.55	7.28	7.45		12.21	|	13.15	|	|	15.27	15.29	|	|	|	|	|	|		|	
Schongau Kreiskrankenhaus	|	|	|	|	|		|	|	|	|	13.21	|	|	17.11	17.18	|	|	|	7.51		12.11	
Hohenfurch B 17	**5.13**	**6.25**	**6.57**	**7.31**	**7.48**		**12.24**	**13.05**	**13.18**	**13.23**	**13.24**	**15.30**	**15.31**	**17.14**	**17.20**				**7.54**		**12.14**	
Hohenfurch Rathaus	|	|	|	|	|		|	13.07	|	|	|	|	17.15	|	|	|	|	|		|	
B 17 Abzw. Kinsau	5.16	6.31	7.00	7.35	7.52		◖12.28		13.22	13.27	13.28	15.34	15.35		17.24	|	|	|	7.58		12.18	
Kinsau	5.18	|	|	7.37	7.54		◖12.30		13.24	13.29	13.30	15.36	15.37		17.26	|	|	18.00	8.00		12.20	
Forchau Abzw.	5.21	|	|	7.40	7.57		◖12.33		13.27	13.32	13.33	15.39	15.40		17.29	|	|	18.03	8.03		12.23	
Epfach	5.25	|	|	7.43	8.00		◖12.36		13.30	13.35	13.36	15.42	15.43		17.32	|	|	18.06	8.06		12.26	
Denklingen Hirschvogel Verwaltung	5.35	◖ 6.36	7.10	7.47	8.05		|		13.35	|	13.41	15.47	15.48	|	|	|	|	|	|		|	
Denklingen Hirschvogel Betrieb	5.37	◖ 6.37	7.09	7.48	8.06		|		13.36	|	13.42	15.48	15.49	|	|	|	|	|	|		|	
Denklingen Rathausplatz	**5.41**	|	**7.08**	**7.52**	**8.10**	**8.50**	◖**12.43**		**13.41**	|	**13.47**	**15.52**	**15.53**	|	**17.37**	**17.45**	**17.45**	**18.13**	**8.13**	**9.13**	**12.33**	**15.47**
Denklingen Kapelle	5.42	◖ 6.38	|	7.53	8.11	|	|		13.42	|	13.48	15.53	15.54	|	17.38	17.46	17.46	18.14	8.14	9.14	12.34	15.48
Denklingen Siedlung	5.43	◖ 6.40	|	7.54	8.12	8.52	|		13.43	|	13.49	15.54	15.55	|	17.39	17.47	17.47	18.15	8.15	9.15	12.35	15.49
Leeder Süd	5.46	6.43	|	7.56	8.14	8.54	|		13.46	|	13.51	15.57	15.58	|	17.41	17.49	17.49	18.17	8.17	9.17	12.37	15.51
Leeder Nord	5.47	6.44	|	7.57	8.15	8.55	|		13.48	|	13.52	15.59	16.00	|	17.42	17.50	17.50	18.18	8.18	9.18	12.38	15.52
Leeder Schule/Sportanlage	5.49	6.45	|	7.59	8.17	8.56	|		13.50	|	13.54	16.01	16.02	|	17.44	17.52	17.52	18.20	8.20	9.20	12.40	15.54
Asch Feuerwehrhaus	**5.51**	|	|	**8.01**	**8.19**	**8.58**	|		**13.52**	|	**13.56**	**16.03**	**16.04**	|	**17.46**	**17.54**	**17.54**	**18.22**	**8.22**	**9.22**	**12.42**	**15.56**
Oberdießen	5.55	6.51	|	8.05	8.23	9.00	|		13.56	|	14.00	16.08	16.09	|	17.50	17.58	17.58	18.26	8.26	9.26	12.46	16.00
Unterdießen	5.57	6.53	|	8.07	8.25	9.02	|		13.58	|	14.02	16.10	16.11	|	17.52	18.00	18.00	18.28	8.28	9.28	12.48	16.02
Friedheim Gewerbegebiet	|	7.03	|	|	|	|	|		|	|	|	|	|	|	|	|	|	|	|	|	|	|	
Ellighofen	6.00	|	|	8.09	8.27	9.05	|		14.00	|	14.04	16.12	16.13	|	17.54	18.02	18.02	18.30	8.30	9.30	12.50	16.04
Erpfting Ellighofer Straße	**6.03**	|	|	**8.12**	**8.30**	**9.07**	|		**14.05**	|	**14.09**	**16.16**	**16.17**	|	**17.57**	**18.05**	**18.05**	**18.33**	**8.33**	**9.33**	**12.53**	**16.07**
Landsberg Dittel	6.06	|	|	8.15	8.33	9.09	|		14.08	|	14.12	16.19	16.20	|	18.00	18.08	18.08	18.36	8.36	9.36	12.56	16.10
Landsberg Erpftinger Straße	6.08	|	|	8.16	8.34	9.10	|		14.09	|	14.13	16.21	16.22	|	18.01	18.09	18.09	18.37	8.37	9.37	12.57	16.11
Landsberg Schulzentrum	|	7.15	|	|	|	|	|		|	|	|	|	|	|	|	|	|	|	|	|	|	|	
Landsberg Heilige Engel	|	|	◖ 7.38	|	|	|	|		|	|	|	|	|	|	|	|	|	|	|	|	|	|	|	
Landsberg Katharinenstraße	6.10	◖ 7.19	◖ 7.42	8.17	8.35	9.12	|		14.11	|	14.14	16.22	16.23	|	18.02	18.10	18.10	18.38	8.38	9.38	12.58	16.12
Landsberg Hauptplatz	|	◖ 7.23	◖ 7.46	|	|	|	|		|	|	|	|	|	|	|	|	|	|	|	|	|	|	|	
Landsberg Münchner Str.	|	◖ 7.25	◖ 7.53	|	|	|	|		|	|	|	|	|	|	|	|	|	|	|	|	|	|	|	
Landsberg Ziegelanger	|	◖ 7.27	|	|	|	|	|		|	|	|	|	|	|	|	|	|	|	|	|	|	|	|	
Landsberg Adlerstraße ↓	|	◖ 7.29	|	|	|	|	|		|	|	|	|	|	|	|	|	|	|	|	|	|	|	|	
Landsberg Bahnhof/ZOB an	**6.15**	|	|	**8.19**	**8.38**	**9.16**	|		**14.16**	|	**14.17**	**16.25**	**16.26**	|	**18.05**	**18.13**	**18.13**	**18.41**	**8.41**	**9.41**	**13.01**	**16.15**
Anschlußhinweis																						
Zug nach Augsburg ab	*6.34*				*9.05*							*16.34*	*16.34*					*19.05*	*9.05*	*10.05*	*13.05*	

Erläuterungen :

S = Montag - Freitag an Schultagen
F = Montag - Freitag an schulfreien Tagen
N = Montag - Donnerstag an Schultagen
S4 = Freitag an Schultagen
W = Samstag, nicht am 24. und 31. Dezember
2 = fährt über die B 17 (siehe Linie 9834)
♿ = **behindertengerechter Bus (soweit betrieblich möglich, ohne Gewähr)**
◖ = hält nur zum Aussteigen
99 = fährt Haltestellen in anderer Reihenfolge an

9826 Schongau - Herzogsägmühle - Birkland - Apfeldorf ♿

Enzian Bustouristik GmbH & Co. KG, Storferwiesen 5, 86956 Schongau, Telefon (0 88 61) 25 45 200

An Sonn- und Feiertagen kein Betrieb. Am Buß- und Bettag Betrieb nach Ferienfahrplan.
♿ Auf dieser Linie werden behindertengerechte Niederflurbusse eingesetzt (soweit betrieblich möglich)

	Montag - Freitag außer Feiertag											Samstag außer Ftg					
Fahrtnummer	001	003	005	007	109	009	011	013	015	017	019	601	603	607	609	611	613
Haltestellen	99				F 99	S 99			S 99								
Schongau Europaplatz ab		7.22				13.00			16.22								
Schongau Rathaus		2 7.25	2 8.28	11.33	2 12.30	12.50	14.57	15.30	16.18	16.30	2 17.30		8.55	9.55	10.55	11.55	12.55
Schongau Lechenbauerstraße						12.58			16.15								
Schongau V-Markt													8.58	9.58	10.58	11.58	12.58
Schongau Bahnhof	6.17	1 7.27	8.30	11.35	12.33	1 13.02	1 15.00	15.33	16.23	16.33	17.33	1 8.30	1 9.00	1 10.00	1 11.00	1 12.00	1 13.00
Schongau Peitinger Straße	6.18	7.31	8.32	11.36	12.35		15.02	15.34		16.34	17.34	8.32	9.01	10.01	11.01	12.01	13.01
Schongau Märchenwald	6.22	7.36	8.36	11.39	12.38	13.05	15.07	15.37	16.26	16.37	17.37	8.36	9.03	10.03	11.03	12.02	13.02
Schongau Birkländer Straße		7.37	8.37	11.40	12.39	13.06	15.08	15.38	16.27	16.38	17.38	8.37	9.04	10.04	11.04	12.03	13.03
Herzogsägmühle Kirche/Siedlung	6.26	7.39	8.39	11.43	12.42	13.09	15.10	15.40	16.32	16.40	17.40	8.39	9.06	10.06	11.06	12.06	13.06
Herzogsägmühle Verwaltung	6.25	7.40	8.40	11.44	12.41	13.08	15.11	15.41	16.30	16.41	17.41	8.40	9.07	10.07	11.07	12.07	13.07
Herzogsägmühle Wanderhofstr.	6.24	7.41	8.41	11.45	12.40	13.07	15.12	15.42	16.29	16.42	17.42	8.41	9.08	10.08	11.08	12.08	13.08
Birkland Säge					12.47	13.14			◖ 16.35								
Birkland Ried	6.33				12.49	13.16			◖ 16.37								
Birkland Aich					12.50	13.17			◖ 16.39								
Birkland Eselsberg					12.51	13.18			◖ 16.40								
Apfeldorf Wies					12.52	13.19			◖ 16.43								
Apfeldorf Klaft					12.53	13.20			◖ 16.44								
Oberapfeldorf					12.55	13.22			◖ 16.46								
Apfeldorf Mitte					12.56	13.24			◖ 16.47								
Apfeldorf Schwaller/Kastanienplatz ↓						13.25			◖ 16.48								
Apfeldorfhausen an	S 6.44					◖ 13.33			◖ 16.50								

Erläuterungen :
F = Montag - Freitag an schulfreien Tagen
S = Montag - Freitag an Schultagen
2 = Anschluss Stadtbus
1 = Anschluss Zug nach/von Weilheim
◖ = hält nur zum Aussteigen
99 = fährt Haltestellen in anderer Reihenfolge an

9826 Apfeldorf - Birkland - Herzogsägmühle - Schongau ♿

Enzian Bustouristik GmbH & Co. KG, Storferwiesen 5, 86956 Schongau, Telefon (0 88 61) 25 45 200

An Sonn- und Feiertagen kein Betrieb. Am Buß- und Bettag Betrieb nach Ferienfahrplan.
♿ Auf dieser Linie werden behindertengerechte Niederflurbusse eingesetzt (soweit betrieblich möglich)

	Montag - Freitag außer Feiertag											Samstag außer Ftg					
Fahrtnummer	002	004	006	008	110	010	012	014	018	020		602	604	608	610	612	614
Haltestellen					F	S											
Apfeldorfhausen ab	S 6.44																
Apfeldorf Schwaller/Kastanienplatz	S 6.48					13.37											
Apfeldorf Mitte	6.50				12.56	13.38											
Oberapfeldorf	6.51				12.57	13.39											
Apfeldorf Klaft	6.54				12.59	13.41											
Apfeldorf Wies	6.56				13.00	13.42											
Birkland Eselsberg	6.57				13.01	13.43											
Birkland Aich	6.58				13.02	13.44											
Birkland Ried	7.00				13.04	13.45											
Birkland Säge	7.02				13.06	13.47											
Herzogsägmühle Kirche/Siedlung	7.11	8.05	8.39	12.13	13.11	13.53	15.10	16.10	17.10	17.40		8.39	9.06	10.06	11.06	12.06	13.06
Herzogsägmühle Verwaltung	7.12	8.06	8.40	12.14	13.12	13.54	15.11	16.11	17.11	17.41		8.40	9.07	10.07	11.07	12.07	13.07
Herzogsägmühle Wanderhofstr.	7.13	8.07	8.41	12.15	13.13	13.55	15.12	16.12	17.12	17.42		8.41	9.08	10.08	11.08	12.08	13.08
Schongau Märchenwald	7.15	8.09	8.43	12.17	13.15	13.57	15.14	16.14	17.14	17.44		8.44	9.12	10.12	11.12	12.12	13.12
Schongau Peitinger Straße		8.13	8.47	12.21	13.19	14.00	15.18	16.18	17.18	17.48		8.46	9.14	10.14	11.14	12.14	13.14
Schongau Lechvorstadt		8.14	8.48	12.22		14.01	15.19	16.19	17.19	17.49		8.47	9.16	10.16	11.16	12.16	13.16
Schongau Bahnhof	1 7.20	8.15	1 8.49	12.23	13.22	14.03	15.20	16.20	17.20	1 17.50		1 8.50	9.20	10.20	11.20	12.20	13.20
Schongau V-Markt												8.52	9.22	10.22	11.22	12.22	
Schongau Europaplatz	7.22											8.53	9.24	10.24	11.24	12.24	
Schongau Rathaus an	2 7.25	2 8.18	2 8.52	2 12.25	2 13.25	14.05	2 15.25	2 16.25	2 17.25	2 17.55		2 8.55	2 9.25	2 10.25	2 11.25	2 12.25	

Erläuterungen :

S = Montag - Freitag an Schultagen
F = Montag - Freitag an schulfreien Tagen
1 = Anschluss Zug nach/von Weilheim
2 = Anschluss Stadtbus

9827 Herzogsägmühle - Peiting - Herzogsägmühle

Enzian Bustouristik GmbH & Co. KG, Storferwiesen 5, 86956 Schongau, Telefon (0 88 61) 25 45 200

Am 24. und 31.12. kein Betrieb
Samstag, Sonn- und Feiertag kein Betrieb.
♿ Auf dieser Linie werden behindertengerechte Niederflurbusse eingesetzt (soweit betrieblich möglich)

	Montag - Freitag						
Fahrtnummer	001		003		005		007
Haltestellen							
Herzogsägmühle Kirche/Siedlung ab	6 7.39		6 11.43		6 15.40		6 16.40
Herzogsägmühle Verwaltung	7.40		11.44		15.41		16.41
Herzogsägmühle Wanderhofstr.	7.41		11.45		15.42		16.42
Schongau Märchenwald	7.43		11.48		15.44		16.44
Peiting Schongauer Straße	7.46		11.52		15.47		16.47
Peiting Meierstraße	7.48		11.55		15.49		16.49
Peiting Azamstraße	7.49		11.56		15.51		16.51
Peiting V-Markt	7.51		11.58		15.53		16.53
Peiting Gewerbegebiet Süd	7.53		12.00		15.57		16.57
Peiting Schönriedlstraße	7.54		12.01		15.58		16.58
Peiting Bahnhof Ost	1 7.55		1 12.02		1 15.59		1 16.59
Peiting Azamstraße	7.56		12.03		16.01		17.01
Peiting Meierstraße	7.57		12.04		16.02		17.02
Peiting Schongauer Straße	7.58		12.07		16.04		17.04
Schongau Märchenwald	8.01		12.10		16.07		17.07
Herzogsägmühle Kirche/Siedlung	6 ◖ 8.05		6 ◖ 12.13		6 ◖ 16.10		6 ◖ 17.10
Herzogsägmühle Verwaltung ↓	◖ 8.06		◖ 12.14		◖ 16.11		◖ 17.11
Herzogsägmühle Wanderhofstr. an	◖ 8.07		◖ 12.15		◖ 16.12		◖ 17.12

Erläuterungen :

1 = Anschluss Zug nach/von Weilheim

6 = Anschluss von/nach Schongau

◖ = hält nur zum Aussteigen

LANDKREIS WEILHEIM SCHONGAU
...die ganze Vielfalt Oberbayerns

Wissen wächst
Bildungs standort
Weilheim-Schongau

Berufsorientierungsangebote des Landkreis Weilheim-Schongau im Jahr 2023

AUSBILDUNGS KOMPASS Magazin & online

Magazin mit mehr als 400 regionalen Ausbildungs– und Studienangeboten. Größte Praktikumsbörse im Landkreis.

AUSBILDUNGS Messe WEILHEIM SCHONGAU

Tag der offenen Tür der Berufsschule Weilheim gemeinsam mit der Ausbildungsmesse Weilheim-Schongau am 18.03.2023

SCHONGAUER SAM 2023 AUSBILDUNGSMESSE

Schongauer Ausbildungsmesse „SAM“ 29.03.2023 - wieder in Präsenz

AUSBILDUNGS KOMPASS Entdecker Tour Handwerk

Schüler/innen der Mittelschulen lernen in den Lehrwerkstätten des Bildungszentrums der Handwerkskammer Ausbildungsberufe kennen.

Mehr Informationen unter
www.bildungsstandort-wmsog.de

NACHT
Schwärmer
Mit dem Taxi sicher und
günstig durch die Nacht
5,00 € Rabatt pro Person*
*5,00 € Rabatt auf den Fahrpreis pro berechtigter Person
im Alter von 16 bis einschließlich 23 Jahre!
TAXI
Landratsamt Weilheim-Schongau
Postfach 13 53 · 82360 Weilheim i. OB
Telefon 0881/681-0 · Fax 0881/681-2353
poststelle@lra-wm.bayern.de · www.weilheim-schongau.de

Teilnahmebedingungen:

- **Wichtig:** Vor Antritt der Fahrt beim Unternehmen nachfragen, ob Ermäßigung gewährt wird!
- Die grundsätzliche Teilnahme der Unternehmen bedeutet nicht, dass sie auch zu allen Zeiten erreichbar und fahrbereit sind!
- Gutschein-Formular muss vom Anspruchsberechtigten vollständig ausgefüllt und unterschrieben werden!
- **Bei Erfüllung der Anspruchsvoraussetzungen wird bei jeder Fahrt in einem Taxi oder Mietwagen der Fahrpreis sofort um 5,00 € pro berechtigter Person reduziert.**

Die weiteren Bedingungen hier im Einzelnen:

- Berechtigte Personen: Jugendliche im Alter von 16 bis einschließlich 23 Jahren mit erstem Wohnsitz in einer Gemeinde des Landkreises WM-SOG.
- Nur für Fahrten innerhalb bzw. aus/in den Landkreis Weilheim-Schongau.
- Gültigkeitszeitraum:
  - von Freitag auf Samstag von 18 Uhr bis 6 Uhr,
  - von Samstag auf Sonntag von 18 Uhr bis 6 Uhr,
  - sonntags von 18 Uhr bis 24 Uhr und
  - auf gesetzliche Feiertage von 18 Uhr bis 6 Uhr
- Keine Herausgabe von Restbeträgen (der Fahrpreis muss also mindestens 5 Euro betragen!).
- Pro berechtigtem Fahrgast nur eine Inanspruchnahme.

Einfach QR-Code mit dem Smartphone einscannen und PDF-Datei laden.

Diese Unternehmen machen mit:

Aus dem Landkreis Weilheim-Schongau

- **Taxi Etzel, Hohenpeißenberg, Tel. 08805-1738**
- **Taxi- und Mietwagenunternehmen M. Egertz, Peißenberg, Tel. 08803-1441**
- **Taxi Etzel, Peißenberg, Tel. 08803-2480**
- **Désirée Finsterwalder, Peißenberg, Tel. 0176-71660399**
- **Taxi Etzel, Peiting, Tel. 08861-256975**
- **Taxi Siegmund, Peiting, Tel. 08861-693933**
- **Taxi Eder, Schongau, Tel. 08861-7639**
- **Taxi Kuran, Schongau, Tel. 08861-7282**
- **Taxi Wieland, Schongau, Tel. 08861-8898**
- **Werner Schwab, Seeshaupt, Tel. 08801-2600**
- **Désirée Finsterwalder, Weilheim, Tel. 0176-71660399**
- **Taxi Liensdorf (Inh. Udo Mayr), Weilheim, Tel. 0881-9277788**
- **Stocchi Alfredo und Udo GbR., Weilheim, Tel. 0881-3682**

Außerhalb Weilheim-Schongau

- **Isar Taxivereinigung, Bad Tölz, Tel. 08041-2900**
- **Much Taxiunternehmen GmbH, Bad Tölz, Tel. 08041-1212**
- **Taxi Heller, Bad Tölz, Tel. 08041-9118**
- **Stefan und Manuela Thoma, Taxi Kaufering GbR., Kaufering, Tel. 0800-0070138**
- **Taxi Lechfunk UG, Landsberg am Lech, Tel. 0800-9225900**
- **Taxi Spörel, Landsberg am Lech, Tel. 0800-5556678**
- **Taxiunternehmen Bernd Schmidt, Landsberg am Lech, Tel. 08191-3346792**
- **Isarwinkel-Fahrdienst, Lenggries, Tel. 0172-8244399**
- **Taxi Frank, Marktoberdorf, Tel. 0800-4300100**
- **Taxi Posner, Marktoberdorf, Tel. 08342-6040**
- **Taxi Stockbauer, Murnau, Tel. 08841-9130**
- **Taxi und Mietwagen Altena, Pürgen, Tel. 0177-7217950**

Fahrplan 2023
Schifffahrt Starnberger See

BAYERISCHE SEEN-SCHIFFFAHRT
STARNBERGER SEE

09.04. - 28.04.	29.04. - 30.06.	01.07. - 10.09.	11.09. - 03.10.	04.10. – 15.10.
täglich: Schiff-Nr. 1	täglich: Schiff-Nr. 1 2 3 zusätzlich an Sa/So und an Feiertagen: 4	täglich: Schiff-Nr. 1 2 3 4 5 6	täglich: Schiff-Nr. 1 2 3 zusätzlich an Sa/So und an Feiertagen: 4	täglich: Schiff-Nr. 1 zusätzlich an Sa/So: 4

→ Anschluss von Tutzing in den Süden Richtung Seeshaupt

⇢ Anschluss von Tutzing in den Norden Richtung Starnberg

Große Rundfahrt ca. 3 Std. 40 Min.

Nördliche Rundfahrt ca. 1 Std. 45 Min.

Südliche Rundfahrt ca. 1 Std. 30 Min.

Kurzrundfahrt ca. 1 Std.

Kurs	1	2	3	4	5	6	7	8	9	10	11	12	13	Kurs
Es fährt Schiff Nummer / Ort (Steg)	1	2	3	3	4	4	2	1	4	3	4	5	6	Es fährt Schiff Nummer / Ort (Steg)
Starnberg ab	**10:15**	**10:55**	**11:35**		**11:45**	**13:05**	**13:20**	**14:30**	**15:15**		**16:30**	**17:40**		**ab Starnberg**
Berg	10:27	11:07	⌇		11:57	13:17	13:32	14:42	15:27		16:42	17:52		Berg
Leoni	10:37	11:17	⌇		12:07	13:27	13:42	14:52	15:37		16:52	18:02		Leoni
Possenhofen	10:50	11:30	⌇		12:25	13:45	13:55	15:05	15:55		17:10	18:20		Possenhofen
Tutzing an	**11:14**	**11:54**	**12:15**				**14:19**	**15:29**						**an Tutzing**
Tutzing ab	**11:20**		**12:20**	**14:30**				**15:35**		**16:15**			**17:50**	**ab Tutzing**
Bernried	11:40		12:40	14:50				15:55		16:35			18:09	Bernried
Seeshaupt	12:03		13:03	15:13				16:18		16:58			18:31	Seeshaupt
Ambach	12:25		13:25	15:35				16:40		17:20			18:53	Ambach
Tutzing an	**12:50**		**13:50**	**16:00**				**17:05**		**17:45**			**19:16**	**an Tutzing**
Tutzing ab	**12:55**	**12:05**					**14:25**	**17:10**		**17:50***			**19:20**	**ab Tutzing**
Possenhofen	13:21	⌇					⌇	17:36		⌇			⌇	Possenhofen
Leoni	13:33	12:35					⌇	17:48		⌇			⌇	Leoni
Berg	13:43	⌇					⌇	17:58		⌇			⌇	Berg
Starnberg an	**13:55**	**12:50**			**12:45**	**14:05**	**15:05**	**18:10**	**16:15**	**18:30***	**17:30**	**18:40**	**20:00**	**an Starnberg**

*nicht in der Zeit vom 01.07. – 10.09.2023

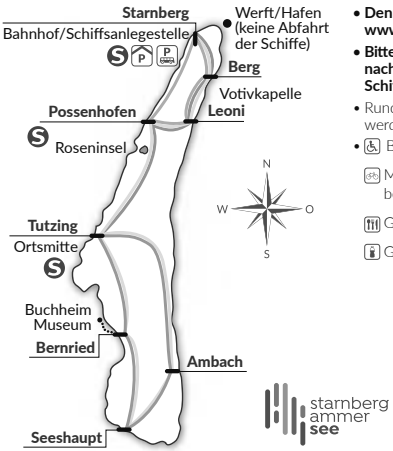

- **Den Schiffseinsatzplan finden Sie auf www.seenschifffahrt.de**
- **Bitte kaufen Sie die Fahrkarte gleich nach Betreten des Schiffes an der Schiffskasse.**
- Rundfahrten können unterbrochen werden.
- Behindertenfreundliche Ausstattung
- Mitnahme von Fahrrädern in begrenztem Umfang möglich.
- Gaststättenbetrieb
- Getränkeautomat

- Bei Nebel, Sturm, Hochwasser oder anderen unvorhersehbaren Ereignissen muss mit Verspätungen bzw. dem Ausfall von Schiffskursen oder der Einstellung des Fahrbetriebs gerechnet werden.
- Unvorhersehbare Ereignisse (z. B. böiger Wind, viele Schwimmer im Bereich der Landestege, technischer Defekt) können den Kapitän dazu zwingen, einzelne Landestege aus Sicherheitsgründen nicht anzufahren.
- Es gelten die Allgemeinen Beförderungs- und Tarifbestimmungen der Bayerischen Seenschifffahrt GmbH.

Änderungen vorbehalten!

Verwaltung:
Schifffahrt Starnberger See
Nepomukweg 4
82319 Starnberg
Tel. +49 8151 8061
starnbergersee@seenschifffahrt.de

Schiffsgastronomie Paul Müller:
Nepomukweg 4
82319 Starnberg
Tel. +49 8151 277060
starnberg@paulmueller.net
www.paulmueller.net

Fahrplan 2023
Schifffahrt Ammersee

BAYERISCHE SEEN-SCHIFFFAHRT AMMERSEE

09.04. - 28.04.	29.04. - 26.05.	27.05. - 27.08.	28.08. - 24.09.	25.09. - 15.10.
täglich: Schiff-Nr. 2 3	täglich: Schiff-Nr. 1 2 3 5* fährt zusätzlich an Sonn- und Feiertagen	täglich: Schiff-Nr. 1 2 3 4 5* fährt zusätzlich an Sonn- und Feiertagen	täglich: Schiff-Nr. 1 2 3 5* fährt zusätzlich an Sonn- und Feiertagen	täglich: Schiff-Nr. 2 3 5* zusätzlich am 01. und 03.10.23

Anschluss Richtung Stegen

Große Rundfahrt ca. 3 Std. 30 Min.

Nördliche Rundfahrt ca. 2 Std. 15 Min.

Südliche Rundfahrt ca. 1 Std. 15 Min.

Es fährt Schiff Nummer / Ort (Steg)	1	2	5*	3	5*	5*	2	3	4	Es fährt Schiff Nummer / Ort (Steg)
Stegen ab	**08:15**	**10:25**	**11:05**	**11:55**			**14:10**	**15:45**	**18:10**	**ab Stegen**
Buch	⌇	⌇	⌇	12:05			⌇	15:55	⌇	Buch
Schondorf	08:31	10:42	11:22	⌇			14:25	⌇	18:25	Schondorf
Breitbrunn	08:45	⌇	11:35	12:20			⌇	16:10	⌇	Breitbrunn
Utting	09:00	11:00	11:50	12:34			14:45	16:25	18:39	Utting
Holzhausen	⌇	11:10	⌇	12:45			14:55	⌇	18:45	Holzhausen
Herrsching an	**09:25**	**11:35**	**12:15**	**13:05**			**15:20**	**16:50**	**19:10**	**an Herrsching**
Herrsching ab	**09:30**	**11:45**	**12:25**	**13:15**	**13:45**	**15:05**	**15:30**	**17:00**	**19:15**	**ab Herrsching**
Dießen	10:00	12:20	12:55	13:50	14:15	15:40	16:05	17:30	19:40	Dießen
Riederau	10:15	12:35	13:15	14:05	14:35	15:55	16:20	17:50	⌇	Riederau
Herrsching an	**10:40**	**13:00**	**13:35**	**14:25**	**14:55**	**16:20**	**16:45**	**18:10**	**20:05**	**an Herrsching**
Herrsching ab	**10:45**	**13:10**		**14:35**		**16:25**	**16:55**	**18:20**	**20:10**	**ab Herrsching**
Holzhausen	11:07	⌇		14:57		16:50	⌇	18:42	⌇	Holzhausen
Utting	11:16	⌇		15:05		17:00	17:21	18:51	20:35	Utting
Breitbrunn	⌇	13:40		⌇		⌇	17:35	⌇	⌇	Breitbrunn
Schondorf	11:34	⌇		15:25		17:19	⌇	19:05	⌇	Schondorf
Buch	⌇	13:50		⌇		⌇	17:50	⌇	⌇	Buch
Stegen an	**11:50**	**14:00**		**15:40**		**17:35**	**18:00**	**19:20**	**21:00**	**an Stegen**
Anschluss um	11:55	14:10		15:45		18:10	18:10			Anschluss um

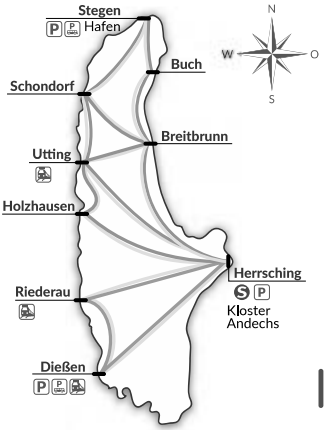

- **Den Schiffseinsatzplan finden Sie auf www.seenschifffahrt.de**
- **Bitte kaufen Sie die Fahrkarte gleich nach Betreten des Schiffes an der Schiffskasse.**
- Rundfahrten können unterbrochen werden.
- Behindertenfreundliche Ausstattung
- Mitnahme von Fahrrädern in begrenztem Umfang möglich.
- Gaststättenbetrieb
- Mit eingeschränkter Bewirtung
- Getränkeautomat

- Bei Nebel, Sturm, Hochwasser oder anderen unvorhersehbaren Ereignissen muss mit Verspätungen bzw. dem Ausfall von Schiffskursen oder der Einstellung des Fahrbetriebs gerechnet werden.
- Unvorhersehbare Ereignisse (z. B. böiger Wind, viele Schwimmer im Bereich der Landestege, technischer Defekt) können den Kapitän dazu zwingen, einzelne Landestege aus Sicherheitsgründen nicht anzufahren.
- Es gelten die Allgemeinen Beförderungs- und Tarifbestimmungen der Bayerischen Seenschifffahrt GmbH.

Änderungen vorbehalten!

starnberg ammer see

Verwaltung:
Schifffahrt Ammersee
Landsberger Str. 81
82266 Inning/Stegen
Tel. +49 8143 94021
ammersee@seenschifffahrt.de

Schiffsgastronomie Paul Müller:
Landsberger Str. 81
82266 Inning/Stegen
Tel. +49 8143 94113
ammersee@paulmueller.net
www.paulmueller.net

Fahrgastschifffahrt auf dem Staffelsee

Erleben Sie bei einer ca. 80-minütigen Rundfahrt auf dem 7,7 km² großen Staffelsee mit seinen sieben Inseln die Schönheiten der Natur.
Das Fahrgastschiff kann 270 Personen befördern.
Im beheizbaren Salon, welcher sich auch hervorragend für kleine Festlichkeiten anbietet, befinden sich neben einer Theke und Toilette 100 Sitzplätze.
Gehbehinderte sowie Rollstuhlfahrer können problemlos über die Bugklappe zusteigen.

Rundfahrten täglich vom 1. April bis 1.November.
Mai bis September alle 5 Rundfahrten
Im April nur 1. - 2. Rundfahrt
Im Oktober 1. – 3. Rundfahrt

Seehausen	11:20	12:30	13:40	14:50	16:00 Uhr
Achele (Murnau)	11:30	12:40	13:50	15:00	16:10 Uhr
Uffing	12:10	13:20	14:30	15:40	16:50 Uhr

Staffelsee Motorschifffahrt GmbH & Co. KG
Im Hinterfeld 8, 82418 Seehausen am Staffelsee

Internet: www.staffelsee.org - Tel.: 08841/ 62 88 33 - Fax 08841/678 998

Angaben unter Vorbehalt. Aktuelle Informationen finden Sie auf unserer Internetseite.

Ammer-Amper-Radweg

DER ERSTE DURCHGEHENDE 4* RADWEG OBERBAYERNS

AAR

Radelparadies Pfaffenwinkel

Pfaffenwinkel
Natürlich Oberbayern!

Dieser einzigartige Fernradweg durch die Bilderbuchkulisse des Bayerischen Alpenvorlandes beginnt an den Ammerquellen im Graswangtal, einem der schönsten Hochtäler der bayerischen Alpen.

Vorbei am Passionsspielort Oberammergau verlässt der Weg entlang der Ammer langsam die Alpen und durchquert die malerische Hügellandschaft des Pfaffenwinkels mit seinen zahlreichen Kulturdenkmälern.

Tourismusverband Pfaffenwinkel
Bauerngasse 5
86956 Schongau
Tel. 08861 / 211 3200
Fax 08861 / 211 4000
info@pfaffen-winkel.de

APP: Pfaffenwinkel Touren und Freizeit:
Über 60 Wandertouren und Radtouren, dazu jede Menge Freizeittipps

Lassen Sie sich überraschen!

www.pfaffen-winkel.de

960 München - Mittenwald - Innsbruck ➔ 960

Von München Hbf bis Tutzing Münchner Verkehrs- und Tarifverbund (MVV)
RE 61, RE 62, RB 6, RB 60, RB 65, S 6 (Tirol), S 7 (Tirol)

km	Zug																	
			S 5401 🚲 2.	RB 6 59423 🚲	RB 6 5403 S 6 5403 🚲 2. Mo-Fr 1	RB 60 5502 S 7 5502 🚲	S 6 5403 🚲 2. Sa,So 2	RB 6 59443 🚲 Sa,So 2	RB 6 59443 RB60 5504 🚲 Sa,So 3	S 6 5441 🚲 2. Mo-Sa 4	RB 6 59425 🚲 Mo-Fr 1	S 6 5443 🚲 2.	RB 65 59539 🚲 Mo-Fr 1	RB 65 59501 RB60 5506 🚲 Mo-Fr 5	RB 65 59501 🚲 Mo-Fr 1	RB 6 59427 🚲 Mo-Fr 1	RB 65 59503 🚲 Sa	RB 6 59445 RB60 5508 🚲 Sa,So 2
		von																
0	**München** Hbf	80			4 53	16 4 53		5 32	5 32				5 32				5 59	6 32
7	München-Pasing	7			5 00	5 00		5 38	5 38				5 38				6 05	6 38
28	Starnberg				5 12	5 12		|	|				|				6 17	|
40	Tutzing	961 80 ○			5 21	5 21		5 59	5 59				5 59				6 25	6 59
	Tutzing				5 28	5 28		6 01	6 01				6 03				6 34	7 01
	Weilheim (Oberbay)	962,985 ○			5 38	5 38		6 10	6 10				6 18				6 44	7 10
54	Weilheim (Oberbay)				5 45	5 45		6 12	6 12					6 27	6 27			7 12
62	Huglfing				5 51	5 51		6 18	6 18					6 36	6 36			7 18
69	Uffing a Staffelsee	10606			5 59	5 59		6 23	6 23					6 42	6 42			7 23
	Murnau	963 ○			6 03	6 03		6 27	6 27					6 47	6 47			7 27
75	Murnau				6 04	6 04		6 28	6 28					6 50	6 50			7 28
81	Ohlstadt				6 11	6 11		6 34	6 34					6 56	6 56			7 34
86	Eschenlohe				6 15	6 15		6 38	6 38					7 00	7 00			7 38
92	Oberau				6 21	6 21		6 44	6 44					7 10	7 10			7 44
96	Farchant				6 25	6 25		6 48	6 48					7 14	7 14			7 48
101	Garmisch-Partenkirchen	965 ○			6 30	16 6 30		6 54	6 54					7 20	7 20			7 54
	Garmisch-Partenkirchen					17 6 37			7 04					7 22				8 04
	Lermoos	○				7 05			15 7 34					15 7 55				15 8 34
	Reutte in Tirol	○				17 7 36			8 00					8 22				9 00
	Vils Stadt	○							× 8 17					8 38				× 9 17
	Garmisch-Partenkirchen			6 01	6 32		6 32				7 01					7 26		
112	Klais			6 14	6 45		6 45				7 20					7 45		
118	Mittenwald	○		6 22	6 53		6 53				7 28					7 53		
	Mittenwald				18 6 55		6 55											
124	Scharnitz		6 33		7 03		7 03			7 33		8 03						
127	Gießenbach in Tirol		× 6 37		× 7 07		× 7 07			× 7 37		× 8 07						
134	Seefeld in Tirol	11099	6 46		7 16		7 16			7 46		8 16						
138	Reith b.Seefeld		6 51		7 21		7 21			7 51		8 21						
140	Leithen b.Seefeld		× 6 53		× 7 23		× 7 23			× 7 53		× 8 23						
144	Hochzirl		7 00		7 30		7 30			8 00		8 30						
151	Kranebitten		× 7 08		× 7 38		× 7 38			× 8 08		× 8 38						
153	Allerheiligenhöfe		× 7 10		× 7 40		× 7 40			× 8 10		× 8 40						
155	Innsbruck Hötting		7 16		7 46		7 46			8 16		8 46						
157	Innsbruck Westbahnhof	○	7 19		7 49		7 49			8 19		8 49						
159	**Innsbruck** Hbf	60,11099 ○	7 23		7 53		7 53			8 23		8 53						
		nach							Pfronten-Steinach									Pfronten-Steinach

1 nicht an allg. Feiertagen; nicht 15. Aug
2 auch an allg. Feiertagen; auch 15. Aug
3 auch an allg. Feiertagen; nicht 7. Apr, 3. Okt; auch 15. Aug
4 nicht an allg. Feiertagen; nicht 15. Aug, 26. Okt, 8. Dez; auch 7. Apr, 3. Okt
5 nicht an allg. Feiertagen; nicht 15. Aug, 26. Okt, 8. Dez
15 Gattungswechsel, ab Ehrwald S 7
16 Mo, nicht an allg. Feiertagen
17 Mo - Sa, nicht an allg. Feiertagen; nicht 15. Aug, 26. Okt, 8. Dez; auch 7. Apr, 3. Okt. Ab Lermoos Gattungswechsel
18 Gattungswechsel
80 Weitere Züge siehe 999.6

Züge verkehren auf dem markierten Streckenabschnitt vereinigt

960 München - Mittenwald - Innsbruck ➔ 960

Von München Hbf bis Tutzing Münchner Verkehrs- und Tarifverbund (MVV)
RE 61, RE 62, RB 6, RB 60, RB 65, S 6 (Tirol), S 7 (Tirol)

		Zug	RB 6 59447 Mo-Fr [1]	S 6 5407 2.	S 6 5445 2.	RB 65 59505	RE 62 5536 Sa,So [3]	RE 61 4871 Sa,So [2]	RB 60 5510 S 7 5510 Mo-Fr [4]	RB 6 5411 S 6 5411	S 6 5447 2.	RB 65 59509 Sa,So [2]	RB 65 59507 Mo-Fr [1]	RE 61 4873 Sa,So [2]	RB 6 5413 S 6 5413 2.	RB 60 5512 S 7 5512	S 6 5449 2.	RB 65 59511
		von																
München Hbf ✈		[80]	6 32			6 59	7 13	7 13	7 32	7 32		7 59	7 59	8 13	8 32	8 32		9 00
München-Pasing ✈		[7]	6 38			7 05	7 20	7 20	7 38	7 38		8 05	8 05	8 20	8 39	8 39		9 06
Starnberg						7 17						8 17	8 17					9 18
Tutzing	961	[80] ○	6 59			7 26			7 59	7 59		8 26	8 26		8 59	8 59		9 26
Tutzing			7 01			7 29			8 01	8 01		8 30	8 34		9 01	9 01		9 29
Weilheim (Oberbay)	962,985	○	7 10			7 39	7 47	7 47	8 10	8 10		8 39	8 44	8 47	9 10	9 10		9 39
Weilheim (Oberbay)			7 12				7 48	7 48	8 14	8 14				8 48	9 12	9 12		
Huglfing			7 18						8 22	8 22					9 18	9 18		
Uffing a Staffelsee 🚤	10606		7 23						8 27	8 27					9 23	9 23		
Murnau	963	○	7 27				8 00	8 00	8 31	8 31				9 00	9 27	9 27		
Murnau			7 28				8 01	8 01	8 32	8 32				9 01	9 28	9 28		
Ohlstadt			7 39						8 39	8 39					9 34	9 34		
Eschenlohe			7 44						8 43	8 43					9 38	9 38		
Oberau			7 50						8 49	8 49					9 45	9 45		
Farchant			7 54						8 52	8 52					9 48	9 48		
Garmisch-Partenkirchen	965	○	7 59				8 24	8 24	8 56	8 56				9 24	9 54	9 54		
Garmisch-Partenkirchen			*8 04*				8 26		9 04							10 04		
Lermoos		○	[15] *8 34*				8 58		[15] 9 34							[15] 10 34		
Reutte in Tirol		○	*9 00*						10 00							11 00		
Vils Stadt		○	× *9 17*						× 10 19							× 11 17		
Garmisch-Partenkirchen				8 02				8 28		9 06				9 26	10 02			
Klais				8 15				8 46		9 19				9 45	10 15			
Mittenwald		○		8 23				8 54		9 27				9 53	10 23			
Mittenwald				8 25						[18] 9 36					[18] 10 25			
Scharnitz				8 33	9 03					9 44					10 33		[19] 11 03	
Gießenbach in Tirol				× 8 37	× 9 07					× 9 48					× 10 37		[19] × 11 07	
Seefeld in Tirol	11099			8 46	9 16					○ 9 56	10 16				10 46		11 16	
Reith b.Seefeld				8 51	9 21						10 21				10 51		11 21	
Leithen b.Seefeld				× 8 53	× 9 23						× 10 23				× 10 53		× 11 23	
Hochzirl				9 00	9 30						10 30				11 00		11 30	
Kranebitten				× 9 08	× 9 38						× 10 38				× 11 08		× 11 38	
Allerheiligenhöfe				× 9 10	× 9 40						× 10 40				× 11 10		× 11 40	
Innsbruck Hötting				9 16	9 46						10 46				11 16		11 46	
Innsbruck Westbahnhof		○		9 19	9 49						10 49				11 19		11 49	
Innsbruck Hbf	60,11099	○		9 23	9 53						10 53				11 23		11 53	
		nach							Pfronten-Steinach							Pfronten-Steinach		

[1] nicht an allg. Feiertagen; nicht 15. Aug
[2] auch an allg. Feiertagen; auch 15. Aug
[3] auch an allg. Feiertagen; nicht 7. Apr, 3. Okt; auch 15. Aug
[4] nicht an allg. Feiertagen; nicht 15. Aug, 26. Okt, 8. Dez; auch 7. Apr, 3. Okt
[15] Gattungswechsel, ab Ehrwald S 7
[18] Gattungswechsel
[19] Mo - Fr, So
[80] Weitere Züge siehe 999.6

Züge verkehren auf dem markierten Streckenabschnitt vereinigt

960 München - Mittenwald - Innsbruck ➔ 960

Von München Hbf bis Tutzing Münchner Verkehrs- und Tarifverbund (MVV)
RE 61, RE 62, RB 6, RB 60, RB 65, S 6 (Tirol), S 7 (Tirol)

Zug		RE 61 4875 Sa, So 2	RE 60 5538 RB60 5538	RB 6 5415 S 6 5415	RB 60 5538 S 7 5538	RB 65 59513	S 6 5451 2.	RB 6 59449	RB 6 59449 RB60 5514 Sa, So 2	S 5417 2.	RB 65 59515	S 6 5453 2.	RB 6 5419 S 6 5419	RB 60 5516 S 7 5516 Mo-Fr 4	RB 60 5540 S 7 5540 Sa, So 3	RB 65 59517	S 6 5455 2.
von																	
München Hbf	30	9 13	9 13	9 32	9 32	9 59		10 32	10 32		10 59		11 32	11 32	11 32	11 58	
München-Pasing	7	9 20	9 20	9 38	9 38	10 05		10 38	10 38		11 05		11 38	11 38	11 38	12 05	
Starnberg						10 17					11 17					12 17	
Tutzing	961 30 ○			9 59	9 59	10 26		10 59	10 59		11 26		11 59	11 59	11 59	12 26	
Tutzing				10 01	10 01	10 29		11 01	11 01		11 29		12 01	12 01	12 01	12 30	
Weilheim (Oberbay)	962,985 ○	9 47	9 47	10 10	10 10	10 39		11 10	11 10		11 39		12 10	12 10	12 10	12 39	
Weilheim (Oberbay)		9 48	9 48	10 12	10 12			11 12	11 12				12 12	12 12	12 12		
Huglfing				10 18	10 18			11 18	11 18				12 18	12 18	12 18		
Uffing a Staffelsee	10606			10 23	10 23			11 23	11 23				12 23	12 23	12 23		
Murnau	963 ○	10 00	10 00	10 27	10 27			11 27	11 27				12 27	12 27	12 27		
Murnau		10 01	10 01	10 28	10 28			11 28	11 28				12 28	12 28	12 28		
Ohlstadt				10 34	10 34			11 35	11 35				12 35	12 35	12 35		
Eschenlohe				10 38	10 38			11 38	11 38				12 39	12 39	12 39		
Oberau				10 44	10 44			11 44	11 44				12 45	12 45	12 45		
Farchant				10 48	10 48			11 48	11 48				12 48	12 48	12 48		
Garmisch-Partenkirchen	965 ○	10 24	10 24	10 54	10 54			11 54	11 54				12 54	12 54	12 54		
Garmisch-Partenkirchen			15 11 04		11 04			*12 04*	12 04					13 04	13 04		
Lermoos	○		15 11 34		15 11 34			15 *12 34*	15 12 34					15 13 34	15 13 34		
Reutte in Tirol	○		12 00		12 00			*13 00*	13 00					14 00	14 00		
Vils Stadt	○		× 12 17		× 12 17			× *13 17*	× 13 17					× 14 17	× 14 17		
Garmisch-Partenkirchen		10 26		11 02						12 02			13 02				
Klais		10 44		11 15						12 15			13 15				
Mittenwald	○	10 53		11 23						12 23			13 23				
Mittenwald				20 11 36						12 25			20 13 36				
Scharnitz				11 44			21 12 03			12 33		22 13 03	13 44				21 14 03
Gießenbach in Tirol				× 11 48			21 × 12 07			× 12 37		22 × 13 07	× 13 48				21 × 14 07
Seefeld in Tirol	11099			20 11 56			12 16			12 46		13 16	20 13 56				14 16
Reith b.Seefeld							12 21			12 51		13 21					14 21
Leithen b.Seefeld							× 12 23			× 12 53		× 13 23					× 14 23
Hochzirl							12 30			13 00		13 30					14 30
Kranebitten							× 12 38			× 13 08		× 13 38					× 14 38
Allerheiligenhöfe							× 12 40			× 13 10		× 13 40					× 14 40
Innsbruck Hötting							12 46			13 16		13 46					14 46
Innsbruck Westbahnhof	○						12 49			13 19		13 49					14 49
Innsbruck Hbf	60,11099 ○						12 53			13 23		13 53					14 53
nach			Pfronten-Steinach		Pfronten-Steinach				Pfronten-Steinach					Pfronten-Steinach	Pfronten-Steinach		

2 auch an allg. Feiertagen; auch 15. Aug
3 auch an allg. Feiertagen; nicht 7. Apr, 3. Okt; auch 15. Aug
4 nicht an allg. Feiertagen; nicht 15. Aug, 26. Okt, 8. Dez; auch 7. Apr, 3. Okt
6 11. Dez bis 19. Mär Sa, So; auch 26. Dez, 6. Jan
7 25. Mär bis 9. Dez Sa, So; auch 10. Apr, 1., 18., 29. Mai, 8. Jun, 15. Aug, 26. Okt, 1. Nov, 8. Dez
15 Gattungswechsel, ab Ehrwald S 7
20 Sa, So, auch an allg. Feiertagen; nicht 7. Apr, 3. Okt; auch 15. Aug, 26. Okt, 8. Dez. Ab Mittenwald Gattungswechsel
21 Mo - Fr, nicht an allg. Feiertagen; nicht 15. Aug, 26. Okt, 8. Dez; auch 7. Apr, 3. Okt
22 Mo - Sa, nicht an allg. Feiertagen; nicht 15. Aug, 26. Okt, 8. Dez; auch 7. Apr, 3. Okt
30 Weitere Züge siehe 999.6

Züge verkehren auf dem markierten Streckenabschnitt vereinigt

Von München Hbf bis Tutzing Münchner Verkehrs- und Tarifverbund (MVV)
RE 61, RE 62, RB 6, RB 60, RB 65, S 6 (Tirol), S 7 (Tirol)

Zug		ICE 1003 ‖ [8]	RB 60 5518 Ⓢ 7 5518 🚲	RB 6 5421 Ⓢ 6 5421 🚲 2.	RB 65 59519 🚲	ICE 529 ‖ [9]	Ⓢ 6 5457 🚲 2.	RB 60 5520 Ⓢ 7 5520 🚲 Sa, So [3]	RB 6 5423 Ⓢ 6 5423 🚲	Ⓢ 6 5459 🚲 2.	RB 65 59521 🚲	RB 6 59451 🚲	RB 6 59451 RB 60 5522 🚲 Sa, So [2]	Ⓢ 6 5427 🚲 2.	Ⓢ 6 5461 🚲 2.	RB 65 59523 🚲	ICE 1207 [4-9] ‖ 🍴 [10]
von		Hamburg-Altona				Dortmund Hbf											Kassel
München Hbf ✈	[30]	12 13	12 32	12 32	12 59	13 13		13 32	13 32		13 59	14 32	14 32			14 59	15 05
München-Pasing ✈	[7]		12 38	12 38	13 05			13 38	13 38		14 05	14 38	14 38			15 05	
Starnberg			|	|	13 17			|	|	14 17	|	|			15 17	
Tutzing 961 [30]	○		12 59	12 59	13 26	13 41		13 59	13 59		14 26	14 59	14 59			15 26	15 36
Tutzing			13 01	13 01	13 29	13 43		14 01	14 01		14 30	15 01	15 01			15 28	15 38
Weilheim (Oberbay) 962,985	○	12 49	13 10	13 10	13 39	13 57		14 10	14 10		14 39	15 11	15 11			15 38	15 47
Weilheim (Oberbay)		12 51	13 12	13 12		13 59		14 12	14 12			15 12	15 12				15 49
Huglfing			13 18	13 18				14 18	14 18			15 18	15 18				
Uffing a Staffelsee 🚤 10606			13 23	13 23				14 23	14 23			15 24	15 24				
Murnau 963	○	13 04	13 27	13 27		14 12		14 27	14 27			15 27	15 27				16 08
Murnau		13 06	13 28	13 28		14 14		14 28	14 28			15 28	15 28				16 10
Ohlstadt			13 34	13 34				14 34	14 34			15 35	15 35				
Eschenlohe			13 38	13 38				14 38	14 38			15 39	15 39				
Oberau			13 44	13 44				14 44	14 44			15 44	15 44				
Farchant			13 48	13 48				14 48	14 48			15 48	15 48				
Garmisch-Partenkirchen 965	○	13 35	13 54	13 54		14 41		14 54	14 54			15 54	15 54				16 34
Garmisch-Partenkirchen			14 04			WERDENFELSER LAND		15 04				*16 04*	16 04				
Lermoos	○		[15] 14 34					[15] 15 34				[15] *16 34*	[15] 16 34				
Reutte in Tirol	○		15 00					16 00				*17 00*	17 00				
Vils Stadt	○		× 15 17					× 16 17				× *17 17*	× 17 17				
Garmisch-Partenkirchen				14 02					15 02					16 02			16 37
Klais				14 15					15 15					16 15			
Mittenwald	○			14 23					15 23					16 23			17 03
Mittenwald				[18] 14 25					[18] 15 36					16 25			17 15
Scharnitz				14 33			15 03		15 44					16 33	17 03		
Gießenbach in Tirol				× 14 37			× 15 07		× 15 48					× 16 37	× 17 07		
Seefeld in Tirol 11099				14 46			15 16		○ 15 56	16 16				16 46	17 16		17 46
Reith b.Seefeld				14 51			15 21			16 21				16 51	17 21		
Leithen b.Seefeld				× 14 53			× 15 23			× 16 23				× 16 53	× 17 23		
Hochzirl				15 00			15 30			16 30				17 00	17 30		
Kranebitten				× 15 08			× 15 38			× 16 38				× 17 08	× 17 38		
Allerheiligenhöfe				× 15 10			× 15 40			× 16 40				× 17 10	× 17 40		
Innsbruck Hötting				15 16			15 46			16 46				17 16	17 46		
Innsbruck Westbahnhof	○			15 19			15 49			16 49				17 19	17 49		
Innsbruck Hbf 60,11099	○			15 23			15 53			16 53				17 23	17 53		18 22
nach			Pfronten-Steinach					Pfronten-Steinach					Pfronten-Steinach				

[2] auch an allg. Feiertagen; auch 15. Aug
[3] auch an allg. Feiertagen; nicht 7. Apr, 3. Okt; auch 15. Aug
[8] 27. Mai bis 9. Dez Sa
[9] 17. Dez bis 20. Mai Sa
[10] 17. Dez bis 25. Mär Sa
[15] Gattungswechsel, ab Ehrwald Ⓢ 7
[18] Gattungswechsel
[30] Weitere Züge siehe 999.6

Züge verkehren auf dem markierten Streckenabschnitt vereinigt

960 München - Mittenwald - Innsbruck ➔ 960

Von München Hbf bis Tutzing Münchner Verkehrs- und Tarifverbund (MVV)
RE 61, RE 62, RB 6, RB 60, RB 65, S 6 (Tirol), S 7 (Tirol)

		Zug	RB 5429 S 6 5429 Sa,So 11	RB 6 5429 Mo-Fr 4	RB 60 5526 S 7 5526	S 6 5463 2.	RB 6 59457 Mo-Fr 1	RB 65 59525 Sa,So 2	RE 61 4691 Mo-Fr 1	RB 6 59457 Mo-Fr 1	RB 5431 S 6 5431 2.	RB 60 5528 S 7 5528	S 6 5465 2.	RB 6 59459 Mo-Fr 1	RB 65 59527 Sa,So 2	RE 61 4693 Mo-Fr 1	RB 6 59459 Mo-Fr 1	RB 5433 S 6 5433
		von																
München Hbf ✈		80	15 32	15 32	15 32		15 56	15 59	16 13		16 32	16 32		16 56	16 59	17 10		17 32
München-Pasing ✈		7	15 38	15 38	15 38		16 04	16 05	16 20		16 38	16 38		17 04	17 05	17 16		17 38
Starnberg			|	|	|		16 15	16 17			|	|		17 15	17 17			|
Tutzing	961	80 ○	15 59	15 59	15 59		16 24	16 26			16 59	16 59		17 24	17 26			17 59
Tutzing			16 01	16 01	16 01		16 26	16 32			17 00	17 00		17 26	17 30			18 01
Weilheim (Oberbay)	962,985	○	16 10	16 10	16 10		16 34	16 41	16 47		17 09	17 09		17 35	17 39	17 47		18 11
Weilheim (Oberbay)			16 12	16 12	16 12		16 36		16 48		17 12	17 12		17 36		17 49		18 12
Huglfing			16 18	16 18	16 18		16 43		|		17 18	17 18		17 43		|		18 18
Uffing a Staffelsee 🚤	10606		16 23	16 23	16 23		16 48		|		17 23	17 23		17 48		|		18 23
Murnau	963	○	16 27	16 27	16 27		16 53		17 00		17 27	17 27		17 53		18 01		18 27
Murnau			16 28	16 28	16 28		17 09		17 01	17 09	17 28	17 28		18 09		18 01	18 09	18 28
Ohlstadt			16 34	16 34	16 34		→		|	17 16	17 34	17 34		→		|	18 16	18 35
Eschenlohe			16 38	16 38	16 38				|	17 22	17 38	17 38				|	18 22	18 39
Oberau			16 45	16 45	16 45				|	17 28	17 44	17 44				|	18 28	18 45
Farchant			16 48	16 48	16 48				|	17 32	17 48	17 48				|	18 32	18 49
Garmisch-Partenkirchen	965	○	16 54	16 54	16 54				17 24	17 38	17 54	17 54				18 24	18 38	18 54
Garmisch-Partenkirchen			|	|	17 04					|	18 04				|		|
Lermoos		○	|	|	15 17 34					|	15 18 34				|		|
Reutte in Tirol		○	|	|	18 00					|	19 00				|		|
Vils Stadt		○	|	|	× 18 17					|	× 19 17				|		|
Garmisch-Partenkirchen			17 02	17 02					17 26		18 02					18 26		19 02
Klais			17 15	17 15					17 45		18 15					18 45		19 15
Mittenwald		○	17 23	17 23					17 53		18 23					18 53		19 23
Mittenwald			18 17 36								18 18 25							18 19 36
Scharnitz			17 44			21 18 03					18 33		19 03					19 45
Gießenbach in Tirol			× 17 48			21 × 18 07					× 18 37		× 19 07					× 19 48
Seefeld in Tirol	11099		○ 17 56			18 16					18 46		19 16					○ 19 56
Reith b.Seefeld						18 21					18 51		19 21					
Leithen b.Seefeld						× 18 23					× 18 53		× 19 23					
Hochzirl						18 30					19 00		19 30					
Kranebitten						× 18 38					× 19 08		× 19 38					
Allerheiligenhöfe						× 18 40					× 19 10		× 19 40					
Innsbruck Hötting						18 46					19 16		19 46					
Innsbruck Westbahnhof		○				18 49					19 19		19 49					
Innsbruck Hbf	60,11099	○				18 53					19 23		19 53					
		nach			Pfronten-Steinach							Pfronten-Steinach						

1 nicht an allg. Feiertagen; nicht 15. Aug
2 auch an allg. Feiertagen; auch 15. Aug
4 nicht an allg. Feiertagen; nicht 15. Aug, 26. Okt, 8. Dez; auch 7. Apr, 3. Okt
11 auch an allg. Feiertagen; nicht 7. Apr, 3. Okt; auch 15. Aug, 26. Okt, 8. Dez
12 täglich, nicht 26. Okt, 8. Dez
15 Gattungswechsel, ab Ehrwald S 7
18 Gattungswechsel
21 Mo - Fr, nicht an allg. Feiertagen; nicht 15. Aug, 26. Okt, 8. Dez; auch 7. Apr, 3. Okt
80 Weitere Züge siehe 999.6

Züge verkehren auf dem markierten Streckenabschnitt vereinigt

960 München - Mittenwald - Innsbruck ➔ 960

Von München Hbf bis Tutzing Münchner Verkehrs- und Tarifverbund (MVV)
RE 61, RE 62, RB 6, RB 60, RB 65, S 6 (Tirol), S 7 (Tirol)

	Zug	RB 60 5532 S 7 5532 Mo-Fr,So	S 6 5467 2.	RB 6 59461 Mo-Fr 1	RB 65 59529 Sa,So 2	RE 61 4695 Mo-Fr 1	RE 60 5534 RB60 5534 Mo-Fr 1	RB 6 59461 Mo-Fr 1	RB 6 59453	RB 6 59453 RB60 5534 Sa,So 2	S 6 5437 5437 2.	RB 6 59421 Mo-Fr 1	RB 65 59531 Sa,So 2	S 6 5469 2.	RB 6 59467	RB 65 59533	S 5425 2.
von																	
München Hbf	80	17 32		17 56	17 59	18 13	18 13		18 32	18 32		18 56	18 59		19 32	19 59	
München-Pasing	7	17 38		18 04	18 05	18 20	18 20		18 38	18 38		19 04	19 05		19 38	20 05	
Starnberg		|		18 15	18 17	|	|		|		19 15	19 17		|	20 17	
Tutzing 961	80 ○	17 59		18 24	18 26	|	|		18 59	18 59		19 24	19 26		19 59	20 26	
Tutzing		18 01		18 26	18 30	|	|		19 01	19 01		19 26	19 29		20 01	20 29	
Weilheim (Oberbay) 962,985	○	18 11		18 34	18 39	18 47	18 47		19 10	19 10		19 35	19 39		20 10	20 37	
Weilheim (Oberbay)		18 12		18 36		18 49	18 49		19 12	19 12		19 36			20 12		
Huglfing		18 18		18 43		|	|		19 18	19 18		19 43			20 18		
Uffing a Staffelsee 10606		18 23		18 48		|	|		19 23	19 23		19 48			20 23		
Murnau 963	○	18 27		18 53		19 00	19 00		19 27	19 27		19 53			20 27		
Murnau		18 28		19 09		19 01	19 01	19 09	19 28	19 28					20 28		
Ohlstadt		18 35		→		|	|	19 16	19 34	19 34				20 34		
Eschenlohe		18 39				|	|	19 22	19 38	19 38				20 38		
Oberau		18 45				|	|	19 28	19 44	19 44				20 44		
Farchant		18 49				|	|	19 32	19 48	19 48				20 48		
Garmisch-Partenkirchen 965	○	18 54				19 24	19 24	19 38	19 54	19 54					20 54		
Garmisch-Partenkirchen		19 04				|	20 04			20 04							
Lermoos	○	15 19 34				|	15 20 34			15 20 34							
Reutte in Tirol	○	20 00				|	21 00			21 00							
Vils Stadt	○	× 20 17				|	× 21 17			× 21 17							
Garmisch-Partenkirchen						19 26					20 02				21 02		
Klais						19 45					20 15				21 15		
Mittenwald	○					19 53					20 23				21 23		
Mittenwald											20 25						
Scharnitz											20 33			21 03			22 03
Gießenbach in Tirol											× 20 37			× 21 07			× 22 07
Seefeld in Tirol 11099			20 16								20 46			21 16			22 16
Reith b.Seefeld			20 21								20 51			21 21			22 21
Leithen b.Seefeld			× 20 23								× 20 53			× 21 23			× 22 23
Hochzirl			20 30								21 00			21 30			22 30
Kranebitten			× 20 38								× 21 08			× 21 38			× 22 38
Allerheiligenhöfe			× 20 40								× 21 10			× 21 40			× 22 40
Innsbruck Hötting			20 46								21 16			21 46			22 46
Innsbruck Westbahnhof	○		20 49								21 19			21 49			22 49
Innsbruck Hbf 60,11099	○		20 53								21 23			21 53			22 53
nach		Pfronten-Steinach					Pfronten-Steinach			Pfronten-Steinach							

1 nicht an allg. Feiertagen; nicht 15. Aug
2 auch an allg. Feiertagen; auch 15. Aug
13 nicht vor allg. Feiertagen; nicht 14. Aug, 25. Okt, 7. Dez; auch 6. Apr, 2. Okt
15 Gattungswechsel, ab Ehrwald S 7
80 Weitere Züge siehe 999.6

Züge verkehren auf dem markierten Streckenabschnitt vereinigt

960 München - Mittenwald - Innsbruck ➔ 960

Von München Hbf bis Tutzing Münchner Verkehrs- und Tarifverbund (MVV)
RE 61, RE 62, RB 6, RB 60, RB 65, S 6 (Tirol), S 7 (Tirol)

		Zug	ICE 1205	RB 6 59469	S 5405	RB 65 59535	RB 6 59471	S 5439	RB 6 59473	RB 6 59475	RB 6 59477	RB 65 59537
			14									
		von	Hamburg									
München Hbf	80		20 13	20 32		20 59	21 32		22 32	23 23 32	25 23 32	0 32
München-Pasing	7			20 38		21 05	21 38		22 38	23 38	23 38	0 38
Starnberg						21 17						
Tutzing	961 80	○	20 42	20 59		21 26	21 59		22 59	23 23 59	25 23 59	0 59
Tutzing			20 44	21 01		21 29	22 01		23 01	24 0 01	26 0 01	1 01
Weilheim (Oberbay)	962,985	○	20 57	21 10		21 39	22 10		23 10	0 10	0 10	1 10
Weilheim (Oberbay)			20 58	21 12			22 12		23 12	0 12	0 12	
Huglfing				21 18			22 18		23 18	0 18	0 18	
Uffing a Staffelsee	10606			21 23			22 23		23 23	0 23	0 23	
Murnau	963	○	21 10	21 27			22 27		23 27	0 27	0 27	
Murnau			21 12	21 28			22 28		23 28	0 28	0 28	
Ohlstadt				21 34			22 34		23 34	0 34	0 34	
Eschenlohe				21 38			22 38		23 38	0 38	0 38	
Oberau				21 44			22 44		23 44	0 44	0 44	
Farchant				21 48			22 48		23 48	0 48	0 48	
Garmisch-Partenkirchen	965	○	21 35	21 54			22 54		23 54	24 0 54	0 54	
Garmisch-Partenkirchen												
Lermoos		○										
Reutte in Tirol		○										
Vils Stadt		○										
Garmisch-Partenkirchen			21 37	22 02			23 02		0 05		1 02	
Klais				22 15			23 15		0 18		1 15	
Mittenwald		○	22 04	22 23			23 23		0 26		26 1 23	
Mittenwald			22 11									
Scharnitz					23 03			0 03				
Gießenbach in Tirol					× 23 07			× 0 07				
Seefeld in Tirol	11099		22 33		23 16			0 16				
Reith b.Seefeld					23 21			0 21				
Leithen b.Seefeld					× 23 23			× 0 23				
Hochzirl					23 30			0 30				
Kranebitten					× 23 38			× 0 38				
Allerheiligenhöfe					× 23 40			× 0 40				
Innsbruck Hötting					23 46			0 46				
Innsbruck Westbahnhof		○			23 49			0 49				
Innsbruck Hbf	60,11099	○	23 12		23 53			0 53				
		nach										

14 16. Dez bis 24. Mär Fr
23 Mo - Fr, nicht an allg. Feiertagen; nicht 15. Aug
24 Di - Sa, nicht nach allg. Feiertagen; nicht 16. Aug
25 Sa, So, auch an allg. Feiertagen; auch 15. Aug
26 Mo, So, auch nach allg. Feiertagen; auch 16. Aug
80 Weitere Züge siehe 999.6

960 Innsbruck - Mittenwald - München ← 960

Von Tutzing bis München Hbf Münchner Verkehrs- und Tarifverbund (MVV)
RE 61, RE 62, RB 6, RB 60, RB 65, S 6 (Tirol), S 7 (Tirol)

		Zug	RB 65 59500	RB 6 59420	RB 6 59440	RB 6 59442	RB 65 59502	RB 6 59464	RE 61 4690	RB 6 59464	RB 65 59504	RB 6 59444	RB 6 59446	RB 6 59448	RE 61 4692	RB 6 59448	RB 65 59506	RB 6 59450
			Mo-Sa 1	Mo-Fr 1	Mo-Fr 1	Sa	So 2	Mo-Fr 1	Mo-Fr 1	Mo-Fr 1	Sa	Mo-Fr 1	Sa,So 2	Mo-Fr 1	Mo-Fr 1	Mo-Fr 1	Sa,So 2	Mo-Fr 1
		von																
Innsbruck Hbf	60,11099																	
Innsbruck Westbahnhof																		
Innsbruck Hötting																		
Allerheiligenhöfe																		
Kranebitten																		
Hochzirl																		
Leithen b.Seefeld																		
Reith b.Seefeld																		
Seefeld in Tirol	11099																	
Gießenbach in Tirol																		
Scharnitz																		
Mittenwald		○																
Mittenwald									5 07			5 30	5 36		6 03			6 34
Klais									5 14			5 37	5 43		6 16			6 46
Garmisch-Partenkirchen	965	○							5 28			5 51	5 57		6 30			7 00
Vils Stadt																		
Reutte in Tirol															*5 26*			
Lermoos															*5 50*			
Garmisch-Partenkirchen		○													*6 23*			
Garmisch-Partenkirchen					5 00	5 00		5 22	5 35			5 59	6 07	6 18	6 35			7 02
Farchant					5 04	5 04		5 26				6 03	6 11					7 06
Oberau					5 08	5 08		5 30				6 07	6 15	6 30				7 10
Eschenlohe					5 14	5 14		5 36				6 15	6 21	6 36				7 16
Ohlstadt					5 17	5 17		5 40				6 19	6 25	6 40				7 20
Murnau		○			5 23	5 23		5 46	5 53			6 25	6 31	6 46	6 53			7 27
Murnau	963			4 47	5 24	5 24		6 07	5 54	6 07		6 26	6 32	6 47	6 54			7 28
Uffing a Staffelsee 🚤	10606			4 51	5 28	5 28		→		6 11		6 31	6 36	6 52				7 33
Huglfing				4 56	5 33	5 33				6 16		6 36	6 41	6 57				7 38
Weilheim (Oberbay)		○		5 02	5 39	5 39			6 08	6 22		6 44	6 47	7 04	7 08			7 45
Weilheim (Oberbay)	962,985		4 31	5 03	5 41	5 41	5 41		6 10	6 23	6 23	6 46	6 49	7 18	7 11	7 18	7 18	7 46
Tutzing		○	4 40	5 13	5 50	5 51	5 51			6 33	6 33	6 56	6 59	→		7 28	7 28	7 56
Tutzing	961 [80]		4 41	5 15	5 52	5 56	5 56			6 38	6 38	7 00	7 00			7 32	7 38	8 00
Starnberg			4 50	5 24						6 46	6 46					7 40	7 46	
München-Pasing ✈		7 ○	5 02	5 36	6 11	6 16	6 16		6 38	6 57	6 57	7 19	7 19		7 41	7 53	8 00	8 19
München Hbf ✈		80 ○	5 09	5 44	6 18	6 22	6 22		6 46	7 05	7 05	7 26	7 26		7 48	8 00	8 08	8 26
		nach																

1 nicht an allg. Feiertagen; nicht 15. Aug
2 auch an allg. Feiertagen; auch 15. Aug
80 Weitere Züge siehe 999.6

960 Innsbruck - Mittenwald - München ← 960

Von Tutzing bis München Hbf Münchner Verkehrs- und Tarifverbund (MVV)
RE 61, RE 62, RB 6, RB 60, RB 65, S 6 (Tirol), S 7 (Tirol)

Zug		RB 6 59452	RB 6 59454	RE 61 4694	RB 6 59454	RB 65 59508	S 6 5404	S 7 5505 RB 60 5505	RB 6 59456	S 6 5440	RB 6 59426	S 6 5442	RB 65 59510	S 7 5507 RB 60 5507	RB 6 59468	RB 6 59470	S 7 5509 RB 60 5509
		Sa,So 2	Mo-Fr 1	Mo-Fr 1	Mo-Fr 1	Sa,So 2	2.	Sa,So 2	Mo-Fr 1		Mo-Fr 1	2.		Mo-Fr 5	Mo-Fr 1		Sa
von								Pfronten-Steinach									
Innsbruck Hbf	60,11099						6 38			7 08		8 08					
Innsbruck Westbahnhof							6 42			7 12		8 12					
Innsbruck Hötting							6 45			7 15		8 15					
Allerheiligenhöfe							× 6 48			× 7 18		× 8 18					
Kranebitten							× 6 51			× 7 21		× 8 21					
Hochzirl							7 01			7 31		8 31					
Leithen b.Seefeld							× 7 05			× 7 35		× 8 35					
Reith b.Seefeld							7 10			7 40		8 40					
Seefeld in Tirol	11099						7 15			7 45		8 45					
Gießenbach in Tirol							× 7 22			× 7 52		× 8 52					
Scharnitz							7 28			○ 7 57		○ 8 57					
Mittenwald	○						7 35										
Mittenwald		6 34	6 57				7 36				8 05				8 36	25 8 36	
Klais		6 46	7 05				7 44				8 17				8 43	8 44	
Garmisch-Partenkirchen	965 ○	7 00	7 19				7 57				8 31				9 00	8 58	
Vils Stadt								× 6 43	*× 6 43*								
Reutte in Tirol								7 01	*7 01*					7 50		33 *7 50*	8 01
Lermoos								7 25	*7 25*					8 25		*8 25*	8 25
Garmisch-Partenkirchen	○							15 7 57	*7 57*					15 8 57		33 *8 57*	15 9 01
Garmisch-Partenkirchen		7 07	7 22	7 32				18 8 05	8 07					9 07	9 07	25 9 05	9 05
Farchant		7 11	7 26					8 09	8 11					9 11	9 11	9 09	9 09
Oberau		7 15	7 29					8 15	8 15					9 15	9 15	9 15	9 15
Eschenlohe		7 21	7 35					8 21	8 21					9 21	9 21	9 21	9 21
Ohlstadt		7 25	7 39					8 25	8 25					9 25	9 25	9 25	9 25
Murnau	○	7 31	7 46	7 56				8 31	8 31					9 31	9 31	9 31	9 31
Murnau	963	7 32	8 02	7 57	8 02			8 32	8 32					9 32	9 32	9 32	9 32
Uffing a Staffelsee ⛴	10606	7 36	→		8 07			8 36	8 36					9 36	9 36	9 36	9 36
Huglfing		7 41			8 12			8 41	8 41					9 41	9 41	9 41	9 41
Weilheim (Oberbay)	○	7 47		8 10	8 24			8 47	8 47					9 47	9 47	9 47	9 47
Weilheim (Oberbay)	962,985	7 49		8 12	8 25	8 18		8 49	8 49				9 18	9 49	9 49	9 49	9 49
Tutzing	○	7 58			8 35	8 28		8 59	8 59				9 28	9 59	9 59	9 59	9 59
Tutzing	961 80	8 00			8 39	8 38		9 00	9 00				9 32	10 00	10 00	10 00	10 00
Starnberg					8 47	8 46							9 40				
München-Pasing ✈	7 ○	8 19		8 39	9 03	9 02		9 19	9 19				9 52	10 19	10 19	10 19	10 19
München Hbf ✈	80 ○	8 26		8 46	9 12	9 09		9 26	9 26				10 01	10 26	10 26	25 10 26	10 26
nach																	

1 nicht an allg. Feiertagen; nicht 15. Aug
2 auch an allg. Feiertagen; auch 15. Aug
5 nicht an allg. Feiertagen; nicht 15. Aug, 26. Okt, 8. Dez
15 Gattungswechsel
18 Zugnummernwechsel
25 Sa, So, auch an allg. Feiertagen; auch 15. Aug
33 7. Apr, 3. Okt
80 Weitere Züge siehe 999.6

Züge verkehren auf dem markierten Streckenabschnitt vereinigt

960 Innsbruck - Mittenwald - München ← 960

Von Tutzing bis München Hbf Münchner Verkehrs- und Tarifverbund (MVV)
RE 61, RE 62, RB 6, RB 60, RB 65, S 6 (Tirol), S 7 (Tirol)

	Zug	RB 65 59512	S 6 5408 RB6 5408 2. Sa,So 2	S 7 5511 RB 60 5511 Sa,So 2	S 6 5408 RB6 5408 2. Mo-Fr 1	S 7 5511 RB 60 5511 Mo-Fr 1	RB 65 59514	S 6 5444 2.	S 6 5410 RB6 5410	S 7 5537 RB 60 5537 Sa,So 3	S 6 5446 2.	RB 65 59516	ICE 1206 10	S 6 5412 2.	S 7 5513 RB 60 5513 Sa,So 2	RB 6 59458	RB 65 59518 Sa,So 2
	von														Pfronten-Steinach		
Innsbruck Hbf	60,11099		8 38		8 38			9 08			10 08		10 23	10 38			
Innsbruck Westbahnhof			8 42		8 42			9 12			10 12		WETTERSTEIN	10 42			
Innsbruck Hötting			8 45		8 45			9 15			10 15			10 45			
Allerheiligenhöfe			× 8 48		× 8 48			× 9 18			× 10 18			× 10 48			
Kranebitten			× 8 51		× 8 51			× 9 21			× 10 21			× 10 51			
Hochzirl			9 01		9 01			9 31			10 31			11 01			
Leithen b.Seefeld			× 9 05		× 9 05			× 9 35			× 10 35			× 11 05			
Reith b.Seefeld			9 10		9 10			9 40			10 40			11 10			
Seefeld in Tirol	11099		9 15		9 15			○ 9 44	10 04		19 10 45		11 04	11 15			
Gießenbach in Tirol			× 9 22		× 9 22				× 10 11		× 10 52			× 11 22			
Scharnitz			9 28		9 28				10 16		19 10 57			11 28			
Mittenwald	○		9 35		9 35				10 25				11 22	11 35			
Mittenwald			15 9 36		15 9 36				15 10 34				11 27	11 36			
Klais			9 44		9 44				10 42					11 43			
Garmisch-Partenkirchen	965 ○		10 00		10 00				10 56				11 48	11 57			
Vils Stadt				8 45		8 45									× 10 43	× *10 43*	
Reutte in Tirol				9 01		9 01									11 01	*11 01*	
Lermoos				9 25		9 25				10 25					11 25	*11 25*	
Garmisch-Partenkirchen	○			15 9 57		15 9 57				15 10 59					15 11 57	*11 57*	
Garmisch-Partenkirchen			10 05	10 05	10 07	10 07			11 07	11 07			11 54		18 12 07	12 07	
Farchant			10 09	10 09	10 11	10 11			11 11	11 11					12 11	12 11	
Oberau			10 15	10 15	10 15	10 15			11 15	11 15					12 15	12 15	
Eschenlohe			10 21	10 21	10 21	10 21			11 21	11 21					12 21	12 21	
Ohlstadt			10 25	10 25	10 25	10 25			11 25	11 25					12 25	12 25	
Murnau	○		10 31	10 31	10 31	10 31			11 31	11 31			12 13		12 30	12 30	
Murnau	963		10 32	10 32	10 32	10 32			11 32	11 32			12 17		12 31	12 31	
Uffing a Staffelsee	10606		10 36	10 36	10 36	10 36			11 36	11 36					12 36	12 36	
Huglfing			10 41	10 41	10 41	10 41			11 41	11 41					12 41	12 41	
Weilheim (Oberbay)	○		10 47	10 47	10 47	10 47			11 47	11 47			12 33		12 47	12 47	
Weilheim (Oberbay)	962,985	10 18	10 49	10 49	10 49	10 49	11 18		11 49	11 49		12 18	12 35		12 49	12 49	13 18
Tutzing	○	10 28	10 58	10 58	10 59	10 59	11 28		11 58	11 58		12 28	12 48		12 58	12 58	13 28
Tutzing	961 80	10 32	11 00	11 00	11 00	11 00	11 32		12 00	12 00		12 32	12 51		12 59	12 59	13 32
Starnberg		10 40					11 40					12 40					13 40
München-Pasing	7 ○	10 52	11 19	11 19	11 19	11 19	11 52		12 19	12 19		12 52			13 18	13 18	13 52
München Hbf	80 ○	11 00	11 26	11 26	11 26	11 26	12 00		12 26	12 26		13 00	13 35		13 26	13 26	14 00
	nach												Hamburg				

1 nicht an allg. Feiertagen; nicht 15. Aug
2 auch an allg. Feiertagen; auch 15. Aug
3 auch an allg. Feiertagen; nicht 7. Apr, 3. Okt; auch 15. Aug
10 17. Dez bis 25. Mär Sa
15 Gattungswechsel
18 Zugnummernwechsel
19 Mo - Fr, So
80 Weitere Züge siehe 999.6

Züge verkehren auf dem markierten Streckenabschnitt vereinigt

960 Innsbruck - Mittenwald - München ← 960

Von Tutzing bis München Hbf Münchner Verkehrs- und Tarifverbund (MVV)
RE 61, RE 62, RB 6, RB 60, RB 65, S 6 (Tirol), S 7 (Tirol)

Zug	RB 6 59472 Mo-Fr 1	S 6 5448 2.	S 6 5414 RB6 5414	S 7 5515 RB 60 5515 Mo-Fr 4	S 7 5539 RB 60 5539 Sa,So 11	S 6 5450 2.	RB 65 59520	ICE 1204 1204 34 27	S 6 5416 RB6 5416 2.	S 7 5517 RB 60 5517 Mo-Fr 4	S 7 5519 RB 60 5519 Sa,So 11	ICE 1002 8	RB 65 59522	S 6 5452 2.	S 6 5418 RB6 5418 Sa,So 11	S 7 5541 RB 60 5541 Sa,So 3
von				Pfronten-Steinach	Pfronten-Steinach					Pfronten-Steinach	Pfronten-Steinach					Pfronten-Steinach
Innsbruck Hbf 60,11099		11 08				12 08		12 24	12 38					13 08		
Innsbruck Westbahnhof		11 12				12 12		KARWENDEL	12 42					13 12		
Innsbruck Hötting		11 15				12 15			12 45					13 15		
Allerheiligenhöfe		× 11 18				× 12 18			× 12 48					× 13 18		
Kranebitten		× 11 21				× 12 21			× 12 51					× 13 21		
Hochzirl		11 31				12 31			13 01					13 31		
Leithen b.Seefeld		× 11 35				× 12 35			× 13 05					× 13 35		
Reith b.Seefeld		11 40				12 40			13 10					13 40		
Seefeld in Tirol 11099		21 11 45	34 12 04			22 12 45		13 04	13 15					21 13 45	14 04	
Gießenbach in Tirol		× 11 52	× 12 11			× 12 52			× 13 22					× 13 52	× 14 11	
Scharnitz		21 11 57	12 16			22 12 57			13 28					21 13 57	14 16	
Mittenwald ○			34 12 25					13 22	13 35						14 25	
Mittenwald			15 12 36					13 26	15 13 36						15 14 36	
Klais			12 43						13 44						14 43	
Garmisch-Partenkirchen 965 ○			13 00					13 48	14 00						14 58	
Vils Stadt				× 11 40	11 43					× 12 43	× 12 43					× 13 43
Reutte in Tirol				11 58	12 01					13 01	13 01					14 01
Lermoos				12 25	12 25					13 25	13 25					14 25
Garmisch-Partenkirchen ○				15 12 57	15 12 57					15 13 57	15 13 57					15 14 57
Garmisch-Partenkirchen	12 24		13 07	13 07	13 07			13 59	14 07	14 07	14 07	14 15			15 07	15 07
Farchant	12 28		13 11	13 11	13 11				14 11	14 11	14 11				15 11	15 11
Oberau	12 32		13 15	13 15	13 15				14 15	14 15	14 15				15 15	15 15
Eschenlohe	12 38		13 21	13 21	13 21				14 21	14 21	14 21				15 21	15 21
Ohlstadt	12 43		13 25	13 25	13 25				14 25	14 25	14 25				15 25	15 25
Murnau ○	12 49		13 31	13 31	13 31			14 21	14 31	14 31	14 31	14 41			15 31	15 31
Murnau 963	12 50		13 32	13 32	13 32			14 27	14 32	14 32	14 32	14 44			15 32	15 32
Uffing a Staffelsee 10606	12 55		13 36	13 36	13 36				14 36	14 36	14 36				15 36	15 36
Huglfing	13 00		13 41	13 41	13 41				14 41	14 41	14 41				15 41	15 41
Weilheim (Oberbay) ○	13 07		13 47	13 47	13 47			14 40	14 47	14 47	14 47	14 57			15 47	15 47
Weilheim (Oberbay) 962,985	13 18		13 49	13 49	13 49		14 18	14 42	14 49	14 49	14 49	15 00	15 18		15 49	15 49
Tutzing ○	13 28		13 59	13 59	13 59		14 28	14 51	14 59	14 59	14 59		15 28		15 59	15 59
Tutzing 961 80	13 37		14 00	14 00	14 00		14 32	14 53	15 00	15 00	15 00		15 32		16 00	16 00
Starnberg	13 47						14 40						15 40			
München-Pasing ✈ 7 ○	14 01		14 19	14 19	14 19		14 52	15 59	15 19	15 19	15 19		15 52		16 19	16 19
München Hbf ✈ 80 ○	14 09		14 26	14 26	14 26		15 00		15 26	15 26	15 26	15 47	16 00		16 26	16 26
nach								Hamburg				Hamburg				

1 nicht an allg. Feiertagen; nicht 15. Aug
3 auch an allg. Feiertagen; nicht 7. Apr, 3. Okt; auch 15. Aug
4 nicht an allg. Feiertagen; nicht 15. Aug, 26. Okt, 8. Dez; auch 7. Apr, 3. Okt
8 27. Mai bis 9. Dez Sa
11 auch an allg. Feiertagen; nicht 7. Apr, 3. Okt; auch 15. Aug, 26. Okt, 8. Dez
15 Gattungswechsel
21 Mo - Fr, nicht an allg. Feiertagen; nicht 15. Aug, 26. Okt, 8. Dez; auch 7. Apr, 3. Okt
22 Mo - Sa, nicht an allg. Feiertagen; nicht 15. Aug, 26. Okt, 8. Dez; auch 7. Apr, 3. Okt
27 18. Dez bis 26. Mär So
34 Sa, So, auch an allg. Feiertagen; nicht 7. Apr, 3. Okt; auch 15. Aug, 26. Okt, 8. Dez
80 Weitere Züge siehe 999.6

Züge verkehren auf dem markierten Streckenabschnitt vereinigt

Von Tutzing bis München Hbf Münchner Verkehrs- und Tarifverbund (MVV)
RE 61, RE 62, RB 6, RB 60, RB 65, S 6 (Tirol), S 7 (Tirol)

	Zug	RB 6 59476 Mo-Fr 4	ICE 528 11 9	RE 61 4870 28	RB 65 59524 Mo-Fr 1	RB 65 59526 Sa, So 2	S 6 5454 2.	S 6 5420 RB6 5420 2.	S 7 5521 RB 60 5521 Sa, So 2	RB 6 59460	RE 61 4872 29	RE 60 59487 29	RB 65 59528	S 6 5456 2.	S 6 5422 RB6 5422	S 7 5523 RB 60 5523	RE 61 4874 Sa, So 2
	von								Pfronten-Steinach			Garmisch-Hausberg				Pfronten-Steinach	
Innsbruck Hbf 60,11099			WERDENFELSER LAND				14 08	14 38						15 08			
Innsbruck Westbahnhof							14 12	14 42						15 12			
Innsbruck Hötting							14 15	14 45						15 15			
Allerheiligenhöfe							× 14 18	× 14 48						× 15 18			
Kranebitten							× 14 21	× 14 51						× 15 21			
Hochzirl							14 31	15 01						15 31			
Leithen b.Seefeld							× 14 35	× 15 05						× 15 35			
Reith b.Seefeld							14 40	15 10						15 40			
Seefeld in Tirol 11099							14 45	15 15						○ 15 44	16 04		
Gießenbach in Tirol							× 14 52	× 15 22							× 16 11		
Scharnitz							○ 14 57	15 28							16 16		
Mittenwald	○							15 35							16 25		
Mittenwald		14 36		15 04				15 36			16 04				15 16 34		17 04
Klais		14 43		15 16				15 44			16 16				16 42		17 16
Garmisch-Partenkirchen 965	○	15 00		15 30				15 57			16 32				16 56		17 32
Vils Stadt									× 14 43	× *14 43*						× 15 43	
Reutte in Tirol									15 01	*15 01*						16 01	
Lermoos									15 25	*15 25*						16 25	
Garmisch-Partenkirchen	○								15 15 57	*15 57*						15 16 59	
Garmisch-Partenkirchen		15 07	15 15	15 35					18 16 05	16 05	16 38	16 38			17 05	17 05	17 35
Farchant		15 11							16 09	16 09					17 09	17 09	
Oberau		15 15							16 14	16 14					17 15	17 15	
Eschenlohe		15 21							16 21	16 21					17 21	17 21	
Ohlstadt		15 25							16 24	16 24					17 25	17 25	
Murnau	○	15 31	15 41	15 57					16 30	16 30	16 58	16 58			17 31	17 31	17 57
Murnau 963		15 32	15 43	15 58					16 31	16 31	16 59	16 59			17 32	17 32	17 58
Uffing a Staffelsee 10606		15 36							16 36	16 36					17 36	17 36	
Huglfing		15 41							16 42	16 42					17 42	17 42	
Weilheim (Oberbay)	○	15 47		16 11					16 48	16 48	17 11	17 11			17 48	17 48	18 11
Weilheim (Oberbay) 962,985		15 49		16 12	16 12	16 18			16 49	16 49	17 12	17 12	17 18		17 49	17 49	18 12
Tutzing	○	15 59	16 14		16 21	16 28			16 59	16 59			17 28		17 59	17 59	
Tutzing 961 80		16 00	16 16		16 32	16 32			17 00	17 00			17 32		18 00	18 00	
Starnberg					16 40	16 40							17 40				
München-Pasing	7 ○	16 19		16 41	16 52	16 52			17 19	17 19	17 39	17 39	17 52		18 19	18 19	18 40
München Hbf	80 ○	16 26	16 43	16 48	17 00	17 00			17 26	17 26	17 47	17 47	18 00		18 26	18 26	18 47
	nach		Dortmund														

1 nicht an allg. Feiertagen; nicht 15. Aug
2 auch an allg. Feiertagen; auch 15. Aug
4 nicht an allg. Feiertagen; nicht 15. Aug, 26. Okt, 8. Dez; auch 7. Apr, 3. Okt
9 17. Dez bis 20. Mai Sa
12 täglich, nicht 26. Okt, 8. Dez
15 Gattungswechsel
18 Zugnummernwechsel
28 11. Dez bis 19. Mär Sa, So; auch 26. Dez
29 11. Dez bis 19. Mär Sa, So; nicht 1. Jan; auch 26. Dez
80 Weitere Züge siehe 999.6

Züge verkehren auf dem markierten Streckenabschnitt vereinigt

960 Innsbruck - Mittenwald - München ← 960

Von Tutzing bis München Hbf Münchner Verkehrs- und Tarifverbund (MVV)
RE 61, RE 62, RB 6, RB 60, RB 65, S 6 (Tirol), S 7 (Tirol)

	Zug	RB 65 59532 Mo-Fr 1	RB 65 59534 Sa,So 2	S 6 5458 2.	S 6 5426 RB6 5426 2.	S 7 5527 RB 60 5527	RE 61 4876 30	RB 65 59540 Mo-Fr 1	RB 65 59536 Sa,So 2	S 6 5460 2.	RB 6 59478 Mo-Fr 1	S 7 5529 RB 60 5529 Mo-Fr 5	S 6 5428 RB6 5428 Sa,So	S 7 5529 RB 60 5529 Sa,So 2	S 6 5462 2.	RE 61 4878 31	RB 65 59538
	von					Pfronten-Steinach						Pfronten-Steinach		Pfronten-Steinach			
Innsbruck Hbf 60,11099				16 08	16 38					17 08					18 08		
Innsbruck Westbahnhof				16 12	16 42					17 12					18 12		
Innsbruck Hötting				16 15	16 45					17 15					18 15		
Allerheiligenhöfe				× 16 18	× 16 48					× 17 18					× 18 18		
Kranebitten				× 16 21	× 16 51					× 17 21					× 18 21		
Hochzirl				16 31	17 01					17 31					18 31		
Leithen b.Seefeld				× 16 35	× 17 05					× 17 35					× 18 35		
Reith b.Seefeld				16 40	17 10					17 40					18 40		
Seefeld in Tirol 11099				16 45	17 15					21 17 45			11 18 04		18 45		
Gießenbach in Tirol				× 16 52	× 17 22					× 17 52			× 18 11		× 18 52		
Scharnitz				○ 16 57	17 28					21 17 57			18 16		○ 18 57		
Mittenwald	○				17 35								11 18 25				
Mittenwald					15 17 36		18 04				18 36		35 18 36			19 04	
Klais					17 44		18 16				18 43		18 43			19 16	
Garmisch-Partenkirchen 965	○				18 00		18 30				19 00		19 00			19 31	
Vils Stadt						× 16 43						× 17 43		× 17 43			
Reutte in Tirol						17 01						18 01		18 01			
Lermoos						17 25						18 25		18 25			
Garmisch-Partenkirchen	○					15 17 57						15 18 57		15 18 57			
Garmisch-Partenkirchen					18 05	18 05	18 35				19 05	19 05	19 07	19 07		19 36	
Farchant					18 09	18 09					19 09	19 09	19 11	19 11			
Oberau					18 15	18 15					19 15	19 15	19 15	19 15			
Eschenlohe					18 21	18 21					19 21	19 21	19 21	19 21			
Ohlstadt					18 25	18 25					19 25	19 25	19 25	19 25			
Murnau	○				18 31	18 31	18 57				19 31	19 31	19 31	19 31		19 57	
Murnau 963					18 32	18 32	18 58				19 32	19 32	19 32	19 32		19 58	
Uffing a Staffelsee 🚢 10606					18 36	18 36					19 36	19 36	19 36	19 36			
Huglfing					18 42	18 42					19 42	19 42	19 42	19 42			
Weilheim (Oberbay)	○				18 48	18 48	19 11				19 48	19 48	19 48	19 48		20 11	
Weilheim (Oberbay) 962,985		18 12	18 18		18 49	18 49	19 12	19 12	19 18		19 49	19 49	19 49	19 49		20 12	20 18
Tutzing	○	18 21	18 28		18 59	18 59		19 21	19 28		19 59	19 59	19 59	19 59			20 28
Tutzing 961 30		18 32	18 32		19 00	19 00		19 32	19 32		20 00	20 00	20 00	20 00			20 32
Starnberg		18 40	18 40					19 40	19 40								20 40
München-Pasing ✈	7 ○	18 52	18 52		19 19	19 19	19 40	19 52	19 52		20 19	20 19	20 19	20 19		20 42	20 52
München Hbf ✈	30 ○	19 00	19 00		19 26	19 26	19 47	20 00	20 00		20 26	20 26	35 20 26	20 26		20 48	21 00
	nach																

1 nicht an allg. Feiertagen; nicht 15. Aug
2 auch an allg. Feiertagen; auch 15. Aug
5 nicht an allg. Feiertagen; nicht 15. Aug, 26. Okt, 8. Dez
11 auch an allg. Feiertagen; nicht 7. Apr, 3. Okt; auch 15. Aug, 26. Okt, 8. Dez
15 Gattungswechsel
21 Mo - Fr, nicht an allg. Feiertagen; nicht 15. Aug, 26. Okt, 8. Dez; auch 7. Apr, 3. Okt
30 25. Mär bis 9. Dez 2023 Sa, So, auch an allg. Feiertagen; nicht 25., 26. Dez 2022, 6. Jan; auch 15. Aug
31 25. Mär bis 9. Dez 2023 Sa, So, auch an allg. Feiertagen; nicht 25., 26. Dez 2022, 1., 6. Jan; auch 15. Aug
35 auch an allg. Feiertagen; auch 15. Aug. Ab Mittenwald Gattungswechsel
80 Weitere Züge siehe 999.6

Züge verkehren auf dem markierten Streckenabschnitt vereinigt

Von Tutzing bis München Hbf Münchner Verkehrs- und Tarifverbund (MVV)
RE 61, RE 62, RB 6, RB 60, RB 65, S 6 (Tirol), S 7 (Tirol)

	Zug	S 6 5430 RB6 5430 🚲 2.	S 7 5533 RB 60 5533 🚲 Mo-Do,Sa,So	RB 6 59462 🚲	S 6 5464 🚲 2.	S 6 5432 RB6 5432 🚲	S 6 5466 🚲 2.	S 6 5434 RB 6 5434 🚲 2.	S 7 5535 RB 60 5535 🚲 Fr	S 6 5424 🚲 2.	RB 6 59480 🚲	S 6 5406 🚲 2.	RB 6 59428 🚲	S 6 5436 🚲 2.
	von		Pfronten-Steinach						Pfronten-Steinach					
Innsbruck Hbf	60,11099	18 38			19 08		20 08	20 38		21 08		22 08		23 08
Innsbruck Westbahnhof		18 42			19 12		20 12	20 42		21 12		22 12		23 12
Innsbruck Hötting		18 45			19 15		20 15	20 45		21 15		22 15		23 15
Allerheiligenhöfe		× 18 48			× 19 18		× 20 18	× 20 48		× 21 18		× 22 18		× 23 18
Kranebitten		× 18 51			× 19 21		× 20 21	× 20 51		× 21 21		× 22 21		× 23 21
Hochzirl		19 01			19 31		20 31	21 01		21 31		22 31		23 31
Leithen b.Seefeld		× 19 05			× 19 35		× 20 35	× 21 05		× 21 35		× 22 35		× 23 35
Reith b.Seefeld		19 10			19 40		20 40	21 10		21 40		22 40		23 40
Seefeld in Tirol	11099	19 15			○ 19 44	20 04	20 45	21 15		21 45		22 45		23 45
Gießenbach in Tirol		× 19 22				× 20 11	× 20 52	× 21 22		× 21 52		× 22 52		× 23 52
Scharnitz		19 28				20 16	○ 20 57	21 28		○ 21 57		○ 22 57		○ 23 57
Mittenwald	○	19 35				20 25		21 35						
Mittenwald		19 36				15 20 36		15 21 36			22 36		23 33	
Klais		19 44				20 43		21 44			22 43		23 40	
Garmisch-Partenkirchen	965 ○	19 57				20 57		21 57			22 57		23 54	
Vils Stadt			× 18 43	*× 18 43*				36 *× 20 43*	× 20 43					
Reutte in Tirol			19 01	*19 01*				*21 01*	21 01					
Lermoos			19 25	*19 25*				*21 25*	21 25					
Garmisch-Partenkirchen	○		15 19 57	*19 57*				36 *21 57*	15 21 57					
Garmisch-Partenkirchen			18 20 05	20 05		21 07		22 07	22 07		23 07			
Farchant			20 09	20 09		21 11		22 11	22 11		23 11			
Oberau			20 14	20 14		21 15		22 15	22 15		23 15			
Eschenlohe			20 20	20 20		21 21		22 21	22 21		23 21			
Ohlstadt			20 24	20 24		21 25		22 25	22 25		23 25			
Murnau	○		20 30	20 30		21 31		22 31	22 31		23 31			
Murnau	963		20 31	20 31		21 32		22 32	22 32		23 32			
Uffing a Staffelsee ⛴	10606		20 36	20 36		21 36		22 36	22 36		23 36			
Huglfing			20 42	20 42		21 42		22 41	22 41		23 41			
Weilheim (Oberbay)	○		20 48	20 48		21 47		22 47	22 47		23 47			
Weilheim (Oberbay)	962,985		20 49	20 49		21 49		22 49	22 49		23 49			
Tutzing	○		20 59	20 59		21 58		22 58	22 58		23 59			
Tutzing	961 80		21 00	21 00		22 00		23 00	23 00		0 00			
Starnberg			|	|		|		|		|			
München-Pasing ✈	7 ○		21 19	21 19		22 19		23 19	23 19		0 19			
München Hbf ✈	80 ○		21 26	21 26		22 26		23 26	23 26		0 26			
	nach													

15 Gattungswechsel
18 Zugnummernwechsel
36 Mo - Do, Sa, So
80 Weitere Züge siehe 999.6

Züge verkehren auf dem markierten Streckenabschnitt vereinigt

Alle Angaben ohne Gewähr. Bitte informieren Sie sich kurz vor Reisebeginn über mögliche Fahrplanänderungen. Stand 24.11.2022
Nachdruck und Weiterverarbeitung der Fahrplandaten nur mit Genehmigung des Herausgebers.

961 München - Tutzing - Kochel *RB 66 Kochelsee-Bahn* ➔ 961

Von München Hbf bis Tutzing Münchner Verkehrs- und Tarifverbund (MVV)

km	Zug	RB 6 5403	RB 66 59601	RB 66 59603	RB 66 59605	RB 66 59607	RB 6 59447	RB 66 59609	RB 66 59615	RB 66 59431	RB 66 59611	RB 66 59613	RB 66 59617	RB 66 59619	RB 66 59621	RB 66 59623	RB 6 5421	RB 66 59651
		Mo-Fr 1	Mo-Fr 1	Mo-Fr 1	Mo-Fr 1	Sa	Mo-Fr 1	Mo-Fr 1		Mo-Fr 1	Mo-Fr 1	Sa,So 2				Sa,So 2		Mo-Fr 1
	von																	
	München Hbf 30	4 53		5 32	5 59	5 59	6 32		6 59	7 32	7 59	7 59	9 00	9 59	11 32	11 58	12 32	
7	München-Pasing ✈	5 00		5 38	6 05	6 05	6 38		7 05	7 38	8 05	8 05	9 06	10 05	11 38	12 05	12 38	
28	Starnberg	5 12		|	6 17	6 17	|		7 17	|	8 17	8 17	9 18	10 17	|	12 17	|	
40	Tutzing 960 30 ○	5 21		5 59	6 25	6 25	6 59		7 26	7 59	8 26	8 26	9 26	10 26	11 59	12 26	12 59	
	Weilheim (Oberbay)		*5 03*	*5 41*	|	|		*6 46*	*7 18*	*7 46*	*7 46*	*8 18*	*9 18*	*10 18*	*11 49*	*12 18*		*12 49*
	Tutzing ○		*5 13*	*5 50*				*6 56*	*7 28*	*7 56*	*7 56*	*8 28*	*9 28*	*10 28*	*11 58*	*12 28*		*12 58*
	Tutzing		5 24	6 01	6 26	6 28		7 03	7 31	8 03	8 28	8 33	9 33	10 33	12 03	12 33		13 10
47	Bernried		5 29	6 06	6 31	6 33		7 08	7 36	8 08	8 33	8 38	9 38	10 38	12 08	12 38		13 16
51	Seeshaupt		5 34	6 10	6 41	6 41		7 13	7 44	8 15	8 41	8 43	9 43	10 43	12 13	12 43		13 23
57	Iffeldorf		5 39	|	6 46	6 46		7 17	7 49	|	8 46	8 47	9 47	10 47	12 17	12 47		13 28
62	Penzberg		5 44	6 19	6 51	6 51		7 22	7 53	○ 8 23	8 51	8 52	9 52	10 52	12 22	12 52		13 33
67	Bichl		5 56	6 25	6 56	6 56		7 27	7 58		8 57	8 57	9 57	10 57	12 27	12 57		13 38
68	Benediktbeuern		5 58	6 28	6 59	6 59		7 30	8 01		9 00	9 00	10 00	11 00	12 30	13 00		13 40
75	**Kochel** ○		6 05	6 36	7 06	7 06		7 38	8 08		9 08	9 08	10 08	11 08	12 38	13 08		13 47
	nach	Innsbruck					Garmisch-Partenk.										Innsbruck	

Zug	RB 66 59627	RB 66 59625	RB 66 59629	RB 66 59631	RB 66 59653	RB 66 59643	RB 66 59633	RB 5431	RB 66 59433	RB 66 59645	RB 66 59635	RB 5433	RB 66 59435	RB 66 59647	RB 66 59637	RB 6 59453	RB 66 59437
	Sa,So 2	Mo-Fr 1			Mo-Fr 1	Mo-Fr 1	Sa,So 2		Mo-Fr 1	Mo-Fr 1	Sa,So 2		Mo-Fr 1	Mo-Fr 1	Sa,So 2		Mo-Fr 1
von																	
München Hbf 30	12 59	12 59	13 59	14 59	15 32	15 56	15 59	16 32		16 56	16 59	17 32		17 56	17 59	18 32	
München-Pasing ✈	13 05	13 05	14 05	15 05	15 38	16 04	16 05	16 38		17 04	17 05	17 38		18 04	18 05	18 38	
Starnberg	13 17	13 17	14 17	15 17	|	16 15	16 17	|		17 15	17 17	|		18 15	18 17	|	
Tutzing 960 30 ○	13 26	13 26	14 26	15 26	15 59	16 24	16 26	16 59		17 24	17 26	17 59		18 24	18 26	18 59	
Weilheim (Oberbay)	*13 18*	*13 18*	*14 18*	*15 18*	*15 49*	*16 12*	*16 18*		*16 49*	*16 49*	*17 18*		*17 49*	*18 12*	*18 18*		*18 49*
Tutzing ○	*13 28*	*13 28*	*14 28*	*15 28*	*15 59*	*16 21*	*16 28*		*16 59*	*16 59*	*17 28*		*17 59*	*18 21*	*18 28*		*18 59*
Tutzing	13 33	13 33	14 33	15 33	16 03	16 30	16 33		17 02	17 30	17 33		18 02	18 30	18 33		19 02
Bernried	13 38	13 38	14 38	15 38	16 08	16 35	16 38		17 07	17 35	17 38		18 07	18 35	18 38		19 07
Seeshaupt	13 43	13 43	14 43	15 43	16 13	16 43	16 43		17 15	17 43	17 43		18 15	18 43	18 43		19 15
Iffeldorf	13 47	13 47	14 47	15 47	|	16 47	16 47		17 20	17 47	17 47		18 20	18 47	18 47		19 20
Penzberg	13 52	13 52	14 52	15 52	16 22	16 52	16 52		○ 17 25	17 52	17 52		○ 18 25	18 52	18 52		○ 19 25
Bichl	13 57	14 02	14 57	15 57	16 27	16 57	16 57			17 57	17 57			18 57	18 57		
Benediktbeuern	14 00	14 05	15 00	16 00	16 30	17 00	17 00			18 00	18 00			19 00	19 00		
Kochel ○	14 08	14 12	15 08	16 08	16 38	17 08	17 08			18 08	18 08			19 08	19 08		
nach								Innsbruck				Seefeld				Garmisch-Partenk.	

Zug	RB 66	RB 66	RB 6	RB 66	RB 66	RB 66	RB 6	RB 66	RB 66	RB 6	RB 66	RB 6	RB 66	RB 6	RB 6	RB 66
	59649	59639	59467	59439	59641	59597	59469	59655	59655	59471	59657	59473	59659	59475	59477	59599
	Mo-Fr 1	Sa,So 2		Mo-Fr 1	Mo-Fr 1	Sa,So 2		Mo-Fr 1	Sa,So 2					Mo-Fr 1	Sa,So 2	
von																
München Hbf 80	18 56	18 59	19 32		19 59	19 59	20 32		20 32	21 32		22 32		23 32	23 32	
München-Pasing ✈	19 04	19 05	19 38		20 05	20 05	20 38		20 38	21 38		22 38		23 38	23 38	
Starnberg	19 15	19 17	|		20 17	20 17	|		|	|		|		|	|	
Tutzing 960 80 ○	19 24	19 26	19 59		20 26	20 26	20 59		20 59	21 59		22 59		23 59	23 59	
Weilheim (Oberbay)	*19 12*	*19 18*		*19 49*	*20 18*	*20 18*		*20 49*	*20 49*		*21 49*		*22 49*			*23 49*
Tutzing ○	*19 21*	*19 28*		*19 59*	*20 28*	*20 28*		*20 59*	*20 59*		*21 58*		*22 58*			*23 59*
Tutzing	19 30	19 33		20 02	20 31	20 33		21 03	21 03		22 03		23 03			0 02
Bernried	19 35	19 38		20 07	20 36	20 38		21 08	21 08		22 08		23 08			0 08
Seeshaupt	19 43	19 43		20 15	20 43	20 43		21 13	21 13		22 13		23 13			0 12
Iffeldorf	19 47	19 47		20 20	20 47	20 47		21 17	21 17		22 17		23 17			0 17
Penzberg	19 52	19 52		○ 20 25	20 52	20 52		21 22	21 22		22 22		23 22			0 22
Bichl	19 57	19 57			20 57	20 57		21 27	21 27		22 27		23 27			0 27
Benediktbeuern	20 00	20 00			21 00	21 00		21 30	21 30		22 30		23 30			0 30
Kochel ○	20 08	20 08			21 08	21 08		21 38	21 38		22 38		23 38			0 37
nach			Mittenwald				Mittenwald			Mittenwald		Mittenwald		Garmisch-Partenk.	Mittenwald	

1 nicht an allg. Feiertagen; nicht 15. Aug.
2 auch an allg. Feiertagen; auch 15. Aug.
80 Weitere Züge siehe 999.6

Alle Angaben ohne Gewähr. Bitte informieren Sie sich kurz vor Reisebeginn über mögliche Fahrplanänderungen. Stand 24.11.2022
Nachdruck und Weiterverarbeitung der Fahrplandaten nur mit Genehmigung des Herausgebers.

961 Kochel - Tutzing - München *RB 66 Kochelsee-Bahn* ← 961

Von Tutzing bis München Hbf Münchner Verkehrs- und Tarifverbund (MVV)

Zug	RB 66	RB 6	RB 66		RB 6	RB 66	RB 66	RB 66	RB 66	RB 66	RB 66	RB 66	RB 66	RB 66	RB 6	RB 66	RB 66
	59600	59420	59602		59440	59604	59632	59606	59630	59634	59608	59636	59430	59456	59610	59612
	Mo-Fr 1	Mo-Fr 1		Mo-Fr 1	Mo-Fr 1		Mo-Fr 1	Mo-Fr 1	Sa,So 2	Mo-Fr 1	Sa,So 2	Mo-Fr 1	Mo-Fr 1	Mo-Fr 1		
von		Murnau			Garmisch-Partenk.									Mittenwald		
Kochel	4 35		5 10			4 5 44	6 14	6 45	6 45	7 15	7 45	7 45			8 45	9 45
Benediktbeuern	4 41		5 16			5 51	6 20	6 51	6 51	7 22	7 51	7 51			8 51	9 51
Bichl	4 44		5 19			5 54	6 26	6 57	6 57	7 28	8 00	8 00			8 58	9 58
Penzberg	4 48		5 24			5 59	6 30	7 02	7 02	7 33	8 04	8 04	8 30		9 03	10 03
Iffeldorf	4 53		5 28			6 03	6 35	7 06	7 06	7 37	8 08	|	8 34		9 07	10 07
Seeshaupt	4 58		5 35			6 12	6 41	7 13	7 13	7 43	8 13	8 14	8 40		9 12	10 12
Bernried	5 02		5 39			6 16	6 45	7 18	7 18	7 47	8 17	8 19	8 44		9 16	10 16
Tutzing 960 ○	5 10		5 47			4 6 25	6 52	7 24	7 24	7 53	8 25	8 27	8 52		9 24	10 24
nach																
Tutzing	*5 28*		3 *6 01*	*6 03*		5 *6 34*	*7 01*	*7 29*	*7 29*	*8 01*	*8 30*	*8 34*	*9 01*		*9 29*	*10 29*
Weilheim (Oberbay) ○	*5 38*		3 *6 10*	*6 18*		5 *6 44*	*7 10*	*7 39*	*7 39*	*8 10*	*8 39*	*8 44*	*9 10*		*9 39*	*10 39*
Tutzing 80		5 15	3 5 56		5 52	4 6 38	7 00	7 32	7 38	8 00	8 38	8 39		9 00	9 32	10 32
Starnberg |		5 24	|		|	6 46	|	7 40	7 46	|	8 46	8 47		|	9 40	10 40
München-Pasing ✈ ○		5 36	6 16		6 11	6 57	7 19	7 53	8 00	8 19	9 02	9 03		9 19	9 52	10 52
München Hbf 80 ○		5 44	3 6 22		6 18	4 7 05	7 26	8 00	8 08	8 26	9 09	9 12		9 26	10 01	11 00

Zug	RB 66	RB 66		RB 66	RB 66	RB 66	RB 66	RB 66	RB 66	RB 66	RB 6	RB 66	RB 66	RB 6	RB 66	RB 66
	59614	59616		59618	59638	59640	59642	59620	59644	59646	59460	59622	59432	5422	59624	59434
			Sa	Sa,So 2	Mo-Fr 1	Sa,So 2	Mo-Fr 1			Mo-Fr 1			Mo-Fr 1			Mo-Fr 1
von											Garmisch-Partenk.			Seefeld		
Kochel	10 45	11 45		12 45	12 58	13 45	13 52	14 45	15 45	16 16		16 45			17 45	
Benediktbeuern	10 51	11 51		12 51	13 04	13 51	13 58	14 51	15 51	16 22		16 51			17 51	
Bichl	10 58	11 55		12 58	13 07	13 58	14 01	14 58	15 58	16 28		16 58			17 58	
Penzberg	11 03	12 00		13 03	13 12	14 03	14 05	15 03	16 03	16 33		17 03	17 32		18 03	18 32
Iffeldorf	11 07	12 04		13 07	13 16	14 07	14 10	15 07	16 07	|		17 07	17 36		18 07	18 36
Seeshaupt	11 12	12 13		13 12	13 22	14 12	14 15	15 12	16 14	16 42		17 13	17 42		18 13	18 42
Bernried	11 16	12 18		13 16	13 26	14 16	14 19	15 16	16 18	16 46		17 17	17 46		18 17	18 46
Tutzing 960 ○	11 24	12 25		13 24	13 34	14 24	14 25	15 24	16 25	16 53		17 25	17 53		18 25	18 53
nach																
Tutzing	*11 29*	6 *12 30*	*12 30*	*13 29*	*14 01*	*14 30*	*14 30*	*15 28*	3 *16 32*	*17 00*		3 *17 30*	*18 01*		3 *18 30*	*19 01*
Weilheim (Oberbay) ○	*11 39*	6 *12 39*	*12 44*	*13 39*	*14 10*	*14 39*	*14 39*	*15 38*	3 *16 41*	*17 09*		3 *17 39*	*18 11*		3 *18 39*	*19 10*
Tutzing 80	11 32	12 32		13 32	13 37	14 32	14 32	15 32	16 32		17 00	17 32		18 00	18 32	
Starnberg |	11 40	12 40		13 40	13 47	14 40	14 40	15 40	16 40		|	17 40		|	18 40	
München-Pasing ✈ ○	11 52	12 52		13 52	14 01	14 52	14 52	15 52	16 52		17 19	17 52		18 19	18 52	
München Hbf 80 ○	12 00	13 00		14 00	14 09	15 00	15 00	16 00	17 00		17 26	18 00		18 26	19 00	

Zug	RB 6 5426	RB 66 59626	RB 66 59436 Mo-Fr 1	RB 6 59478 Mo-Fr 1	RB 66 59628	RB 66 59438 Mo-Fr 1	RB 6 59462	RB 66 59648	RB 6 5432	RB 66 59650	RB 6 5434	RB 66 59652	RB 6 59480
von	Innsbruck			Mittenwald			Garmisch-Partenk.		Seefeld		Innsbruck		Mittenwald
Kochel		18 45			19 45			21 16		22 16		23 16	
Benediktbeuern		18 51			19 51			21 22		22 22		23 22	
Bichl		18 58			19 58			21 28		22 28		23 28	
Penzberg		19 03	19 32		20 03	20 32		21 33		22 33		23 33	
Iffeldorf		19 07	19 36		20 07	20 36		21 37		22 37		23 37	
Seeshaupt		19 13	19 42		20 13	20 42		21 42		22 42		23 42	
Bernried		19 17	19 46		20 17	20 47		21 46		22 46		23 46	
Tutzing 960 ○		19 25	19 53		20 25	20 53		21 53		22 53		23 53	
nach													
Tutzing		3 *19 29*	*20 01*		*20 29*	*21 01*		*22 01*		*23 01*		*0 01*	
Weilheim (Oberbay) ○		3 *19 39*	*20 10*		*20 37*	*21 10*		*22 10*		*23 10*		*0 10*	
Tutzing 80	19 00	19 32		20 00	20 32		21 00		22 00		23 00		0 00
Starnberg	|	19 40		|	20 40		|		|		|		|
München-Pasing ✈ ○	19 19	19 52		20 19	20 52		21 19		22 19		23 19		0 19
München Hbf 80 ○	19 26	20 00		20 26	21 00		21 26		22 26		23 26		0 26

1 nicht an allg. Feiertagen, nicht 15. Aug.
2 auch an allg. Feiertagen, auch 15. Aug.
3 Sa, So, auch an allg. Feiertagen, auch 15. Aug.
4 Mo - Sa, nicht an allg. Feiertagen, nicht 15. Aug.
5 Sa
6 Mo - Fr, So
80 Weitere Züge siehe 999.6

Alle Angaben ohne Gewähr. Bitte informieren Sie sich kurz vor Reisebeginn über mögliche Fahrplanänderungen. Stand 24.11.2022
Nachdruck und Weiterverarbeitung der Fahrplandaten nur mit Genehmigung des Herausgebers.

962 Weilheim - Peißenberg - Schongau *RB 67* ➔ 962

Alle Triebwagen der BRB führen ausschließlich 2. Klasse

km	Zug	RB67	RB67	RB67	RB67	RB67	RB67	RB67	RB67	RB67	RB67	RB67	RB67	RB67	RB67	RB67	RB67
		86501	86505	86509	86511	86517	86517	86523	86523	86527	86531	86535	86539	86545	86549	86553	86555
		2.	2.	2.	2.	2.	2.	2.	2.	2.	2.	2.	2.	2.	2.	2.	2.
		Mo-Fr 1	Mo-Fr 1	Mo-Fr 1	Sa,So 2	Sa,So	Mo-Fr	Sa,So	Mo-Fr								
	Augsburg Hbf	4 48		5 43	*5 19*	3 *6 18*	1 6 44	3 *7 19*	1 7 54	*8 18*	*9 18*	*10 19*	6 *11 17*	*12 18*	*13 18*	*14 19*	8 15 19
	Weilheim (Oberbay) ○	6 06		7 09	*6 42*	3 *7 42*	1 8 05	3 *8 42*	1 9 12	*9 42*	*10 42*	*11 42*	*12 42*	*13 42*	*14 42*	*15 42*	16 42
	München Hbf	*4 53*	*5 32*	*6 32*	*5 32*	3 *7 32*	5 *7 32*	3 *8 32*	5 *8 32*	*9 32*	*10 32*	*11 32*	*12 32*	*13 32*	*14 32*	7 *15 32*	9 *15 56*
	Weilheim (Oberbay) 985 ○	*5 38*	*6 18*	*7 10*	*6 10*	3 *8 10*	5 *8 10*	3 *9 10*	5 *9 10*	*10 10*	*11 10*	*12 10*	*13 10*	*14 10*	*15 11*	7 *16 10*	9 *16 34*
	von	Augsburg-Oberhausen	Geltendorf	Augsburg-Oberhausen			Gessertshausen		Gessertshausen								Augsburg-Oberhausen
0	**Weilheim** (Oberbay) 985	6 14	6 44	7 15	7 19	4 8 19	1 8 19	4 9 19	1 9 19	10 19	11 19	12 19	13 19	14 19	15 19	16 19	9 16 43
6	Peißenberg Nord	6 21	6 51	7 22	7 26	8 26	8 26	9 26	9 26	10 26	11 26	12 26	13 26	14 26	15 26	16 26	16 50
9	Peißenberg	○ 6 25	6 56	7 27	7 31	8 31	8 31	9 31	9 31	10 31	11 31	12 31	13 32	14 31	15 31	16 31	9 16 53
15	Hohenpeißenberg		7 04	7 35	7 39	8 39	8 39	9 39	9 39	10 39	11 39	12 39	13 39	14 39	15 39	16 39	
20	Peiting Ost		7 12	7 45	7 45	8 45	8 45	9 45	9 45	10 45	11 45	12 45	13 46	14 45	15 45	16 45	
21	Peiting Nord		7 15	7 48	7 48	8 48	8 48	9 48	9 48	10 48	11 48	12 48	13 48	14 48	15 48	16 48	
24	**Schongau** ○		7 20	7 52	7 52	4 8 52	1 8 52	4 9 52	1 9 52	10 52	11 52	12 52	13 52	14 52	15 52	16 52	
	nach																

	Zug	RB67	RB67	RB67	RB67	RB67	RB67	RB67	RB67	RB67	RB67	RB67	
		86559	86561	86565	86569	86573	86575	86579	86585	86589	86593	86597	
		2.	2.	2.	2.	2.	2.	2.	2.	2.	2.	2.	
							Mo-Fr 1						
	Augsburg Hbf	*14 19*	16 18	*14 19*	8 17 18		18 18	10 *18 18*	*19 18*	*20 18*	*21 18*	*22 18*	*23 18*
	Weilheim (Oberbay) ○	*15 42*	17 42	*15 42*	18 42		19 42	10 *19 42*	*20 42*	*21 42*	*22 42*	*23 42*	*0 42*
	München Hbf	*16 32*	9 *16 56*	*17 32*	9 *17 56*	*18 32*	*18 56*	*19 32*	*20 32*	*21 32*	*22 32*	11 *23 32*	
	Weilheim (Oberbay) 985 ○	*17 09*	9 *17 35*	*18 11*	9 *18 34*	*19 10*	*19 35*	*20 10*	*21 10*	*22 10*	*23 10*	12 *0 10*	
	von		Augsburg-Oberhausen		Augsburg-Oberhausen		Augsburg-Oberhausen						
Weilheim (Oberbay) 985		17 19	9 17 43	18 19	9 18 43	19 19	19 43	20 19	21 19	22 19	23 19	0 19	
Peißenberg Nord		17 26	17 50	18 26	18 50	19 26	19 50	20 26	21 26	22 26	23 26	0 26	
Peißenberg		17 31	9 17 53	18 31	9 18 53	19 31	○ 19 53	20 31	21 31	22 31	23 31	0 31	
Hohenpeißenberg		17 39		18 39		19 39		20 39	21 39	22 39	23 39	0 39	
Peiting Ost		17 45		18 45		19 45		20 45	21 45	22 45	23 45	0 45	
Peiting Nord		17 48		18 48		19 48		20 48	21 48	22 48	23 48	0 48	
Schongau ○		17 52		18 52		19 52		20 52	21 52	22 52	23 52	0 52	
	nach												

1 nicht an allg. Feiertagen
2 auch an allg. Feiertagen
3 auch an allg. Feiertagen; nicht 27. Aug; auch 26. Dez
4 auch an allg. Feiertagen; nicht 27. Aug
5 nicht an allg. Feiertagen; nicht 26. Dez
6 27. Aug bis 9. Dez 1 Min. später
7 Mo - Fr, nicht an allg. Feiertagen; nicht 26. Dez, 26. Okt, 8. Dez; auch 7. Apr, 3. Okt
8 27. Aug bis 9. Dez 1 Min. früher
9 Mo - Fr, nicht an allg. Feiertagen
10 Sa, So, auch an allg. Feiertagen; auch 26. Dez
11 Mo - Fr, nicht an allg. Feiertagen; nicht 26. Dez
12 Di - Sa, nicht nach allg. Feiertagen; nicht 27. Dez

Alle Triebwagen der BRB führen ausschließlich 2. Klasse

Zug	RB67 86508	RB67 86510	RB67 86516	RB67 86518	RB67 86520	RB67 86524	RB67 86526	RB67 86528	RB67 86530	RB67 86534	RB67 86538	RB67 86542
	Mo-Fr [1]	Mo-Fr [1]	Mo-Fr [1]	Sa,So [2]	Mo-Fr [1]	Mo-Fr [1]	Sa,So [2]					
von												
Schongau	5 00	5 28		6 06	6 33		7 06	[5] 7 30	8 06	9 06	10 06	11 06
Peiting Nord	5 04	5 32		6 10	6 37		7 10	7 34	8 10	9 10	10 10	11 10
Peiting Ost	5 07	5 35		6 13	6 40		7 13	7 43	8 13	9 13	10 13	11 13
Hohenpeißenberg	5 13	5 42		6 20	6 47		7 20	7 49	8 20	9 20	10 20	11 20
Peißenberg	5 22	5 50	6 30	6 30	6 56	7 30	7 30	7 57	8 30	9 30	10 30	11 30
Peißenberg Nord	5 25	5 53	6 34	6 34	6 59	7 34	7 34	8 01	8 34	9 34	10 34	11 34
Weilheim (Oberbay) 985 ○	5 32	6 01	6 41	6 41	7 06	7 41	7 41	[5] 8 07	8 41	9 41	10 41	11 41
nach		Augsburg-Oberhausen	Augsburg-Oberhausen		Augsburg-Oberhausen	Geltendorf		Augsburg-Oberhausen				
Weilheim (Oberbay)	*5 41*	*6 10*	*6 46*	*7 49*	*7 11*	*7 46*	*7 49*	[5] *8 12*	[5] *8 49*	[7] *9 49*	*10 49*	*11 49*
München Hbf ○	*6 18*	*6 46*	*7 26*	*8 26*	*7 48*	*8 26*	*8 26*	[5] *8 46*	[5] *9 26*	[7] *10 26*	*11 26*	*12 26*
Weilheim (Oberbay)	5 45	6 14	6 45	*7 15*	7 15			8 17	*9 15*	*10 15*	*11 15*	
Augsburg Hbf ○	[3] 7 08	[4] 7 41	8 13	*8 38*	8 38			[6] 9 38	[6] *10 38*	*11 39*	[6] *12 38*	

Zug	RB67 86546	RB67 86554	RB67 86556	RB67 86564	RB67 86568	RB67 86576	RB67 86578	RB67 86580	RB67 86584	RB67 86586	RB67 86588	RB67 86590
		Sa,So [2]	Mo-Fr [1]									
von												
Schongau	12 06	13 06	13 09	14 06	15 06	16 06		17 06		18 06		19 06
Peiting Nord	12 10	13 10	13 13	14 10	15 10	16 10		17 10		18 10		19 10
Peiting Ost	12 13	13 13	13 16	14 13	15 13	16 13		17 13		18 13		19 13
Hohenpeißenberg	12 20	13 20	13 23	14 20	15 20	16 20		17 20		18 20		19 20
Peißenberg	12 30	13 30	13 32	14 30	15 30	16 30	[5] 16 58	17 30	[5] 17 58	18 30	[5] 18 58	19 30
Peißenberg Nord	12 34	13 34	13 35	14 34	15 34	16 34	|	17 34	|	18 34	|	19 34
Weilheim (Oberbay) 985 ○	12 41	13 41	13 42	14 41	15 41	16 41	[5] 17 07	17 41	[5] 18 07	18 41	[11] 19 07	19 41
nach							Augsburg-Oberhausen		Augsburg-Oberhausen		Augsburg-Oberhausen	
Weilheim (Oberbay)	*12 49*	*13 49*	*13 49*	*14 49*	[9] *15 49*	*16 49*	[5] *17 18*	*17 49*	*18 12*	*18 49*	[5] *19 12*	[12] *19 49*
München Hbf ○	*13 26*	*14 26*	*14 26*	*15 26*	[9] *16 26*	*17 26*	[5] *18 00*	*18 26*	[5] *19 00*	*19 26*	[5] *20 00*	[12] *20 26*
Weilheim (Oberbay)	[5] *12 52*	*14 15*	*14 15*	[8] *15 15*	[5] *16 15*		17 15		18 15		19 15	
Augsburg Hbf ○	[5] *14 26*	*15 38*	*15 38*	[8] *16 38*	[5] *17 39*		[10] 18 37		19 38		[6] 20 38	

Zug	RB67 86592	RB67 86594	RB67 86598	RB67 86602
von				
Schongau		20 06	21 06	22 06
Peiting Nord		20 10	21 10	22 10
Peiting Ost		20 13	21 13	22 13
Hohenpeißenberg		20 20	21 20	22 20
Peißenberg	[5] 19 58	20 30	21 30	22 30
Peißenberg Nord	|	20 34	21 34	22 34
Weilheim (Oberbay) 985 ○	[11] 20 07	20 41	21 41	22 41
nach	Augsburg-Oberhausen			
Weilheim (Oberbay)	[5] *20 18*	*20 49*	*21 49*	*22 49*
München Hbf ○	[5] *21 00*	*21 26*	*22 26*	*23 26*
Weilheim (Oberbay)	20 15	[8] *21 15*	*22 15*	[8] *23 15*
Augsburg Hbf ○	[6] 21 38	[8] *22 37*	*23 38*	[13] *0 38*

[1] nicht an allg. Feiertagen
[2] auch an allg. Feiertagen
[3] 28. Aug bis 8. Dez Mo - Fr, nicht an allg. Feiertagen 1 Min. später
[4] 28. Aug bis 8. Dez Mo - Fr, nicht an allg. Feiertagen 8 Min. später
[5] Mo - Fr, nicht an allg. Feiertagen
[6] 27. Aug bis 9. Dez 1 Min. später
[7] Mo - Fr, nicht an allg. Feiertagen; nicht 26. Okt, 8. Dez
[8] 11. Dez bis 26. Aug
[9] Mo - Fr, nicht an allg. Feiertagen; nicht 26. Okt, 8. Dez; auch 7. Apr, 3. Okt
[10] 27. Aug bis 9. Dez 2 Min. später
[11] Mo - Fr, nicht an allg. Feiertagen. 28. Aug bis 8. Dez Mo - Fr, nicht an allg. Feiertagen 1 Min. später
[12] täglich, nicht 26. Okt, 8. Dez
[13] 11. Dez bis 27. Aug

963 Murnau - Oberammergau *RB 63 Ammergau-Bahn* ➔ 963

km	Zug	RB 63 59549	RB 63 59551	RB 63 59553		RB 63 59555		RB 63 59557		RB 63 59559		RB 63 59561		RB 63 59563	RB 63 59565	RB 63 59567
		Mo-Fr [1]	Sa	Mo-Fr [1]	Mo-Fr [1]		Mo-Fr [1]		Sa, So [2]		Sa, So [2]		Sa, So [2]			
	München Hbf					[3] 5 32		6 32		7 32		8 32		9 32	10 32	11 32
	Murnau ○					[3] 6 27		7 27		8 31		9 27		10 27	11 27	12 27
	Garmisch-Partenkirchen		5 00	5 35	5 59	[3] 6 07	7 02	[3] 7 07	8 05	[4] 8 07	9 05	[4] 9 07	10 05	[4] 10 07	11 07	12 07
	Murnau ○		5 23	5 53	6 25	[3] 6 31	7 27	[3] 7 31	8 31	[4] 8 31	9 31	[4] 9 31	10 31	[4] 10 31	11 31	12 30
	von															
0	**Murnau**	5 12	5 48	6 00		6 48		7 42		8 42		9 42		10 42	11 42	12 34
1	Murnau Ort	5 13	5 49	6 01		6 49		7 43		8 43		9 43		10 43	11 43	12 35
3	Seeleiten-Berggeist	× 5 17	× 5 53	× 6 05		× 6 53		× 7 48		× 8 48		× 9 48		× 10 48	× 11 48	× 12 40
6	Grafenaschau	5 21	5 57	6 09		6 57		7 51		8 51		9 51		10 51	11 51	12 43
12	Bad Kohlgrub	5 30	6 06	6 19		7 06		8 00		9 00		10 00		11 00	12 00	12 52
13	Bad Kohlgrub Kurhaus	× 5 33	× 6 09	× 6 21		× 7 09		× 8 03		× 9 03		× 10 03		× 11 03	× 12 03	× 12 55
14	Saulgrub	5 35	6 11	6 24		7 11		8 05		9 05		10 05		11 05	12 05	12 57
17	Altenau (Bay)	5 39	6 15	6 28		7 15		8 09		9 09		10 09		11 09	12 09	13 01
20	Unterammergau	5 44	6 20	6 33		7 20		8 14		9 14		10 14		11 14	12 14	13 06
24	**Oberammergau** ○	5 50	6 26	6 38		7 26		8 19		9 19		10 19		11 19	12 19	13 12
	nach															

Zug	RB 63 59571	RB 63 59575	RB 63 59577	RB 63 59579	RB 63 59581	RB 63 59585	Mo-Fr [1]	RB 63 59589	RB 63 59593	RB 63 59543	RB 63 59545	RB 63 59547
München Hbf	12 32	13 32	14 32	15 32	16 32	17 32		18 32	19 32	20 32	21 32	22 32
Murnau ○	13 27	14 27	15 27	16 27	17 27	18 27		19 27	20 27	21 27	22 27	23 27
Garmisch-Partenkirchen	13 07	14 07	15 07	16 05	17 05	18 05	19 05	[3] 19 07	20 05	21 07	22 07	23 07
Murnau ○	13 31	14 31	15 31	16 30	17 31	18 31	19 31	[3] 19 31	20 30	21 31	22 31	23 31
von												
Murnau	13 34	14 42	15 42	16 42	17 42	18 42		19 42	20 42	21 42	22 42	23 34
Murnau Ort	13 35	14 43	15 43	16 43	17 43	18 43		19 43	20 43	21 43	22 43	23 35
Seeleiten-Berggeist	× 13 40	× 14 48	× 15 48	× 16 48	× 17 48	× 18 48		× 19 48	× 20 48	× 21 48	× 22 48	× 23 40
Grafenaschau	13 43	14 51	15 51	16 51	17 51	18 51		19 51	20 51	21 51	22 51	23 43
Bad Kohlgrub	13 52	15 00	16 00	17 00	18 00	19 00		20 00	21 00	22 00	23 00	23 52
Bad Kohlgrub Kurhaus	× 13 55	× 15 03	× 16 03	× 17 03	× 18 03	× 19 03		× 20 03	× 21 03	× 22 03	× 23 03	× 23 55
Saulgrub	13 57	15 05	16 05	17 05	18 05	19 05		20 05	21 05	22 05	23 05	23 57
Altenau (Bay)	14 01	15 09	16 09	17 09	18 09	19 09		20 09	21 09	22 09	23 09	0 01
Unterammergau	14 06	15 14	16 14	17 14	18 14	19 14		20 14	21 14	22 14	23 14	0 06
Oberammergau ○	14 12	15 19	16 19	17 19	18 19	19 19		20 19	21 19	22 19	23 19	0 12
nach												

[1] nicht an allg. Feiertagen; nicht 15. Aug
[2] auch an allg. Feiertagen; auch 15. Aug
[3] Sa, So, auch an allg. Feiertagen; auch 15. Aug
[4] Mo - Fr, nicht an allg. Feiertagen; nicht 15. Aug

963 Oberammergau - Murnau *RB 63 Ammergau-Bahn* ← 963

Zug	RB 63 59548	RB 63 59550	RB 63 59552	RB 63 59554	RB 63 59556	RB 63 59558	RB 63 59560	RB 63 59562	RB 63 59564	RB 63 59566	RB 63 59570	RB 63 59574
	Mo-Fr 1		Mo-Fr 1									
von												
Oberammergau	5 07	2 5 43	5 56	6 43	7 38	8 38	9 38	10 38	11 38	12 29	13 29	14 38
Unterammergau	5 12	5 48	6 00	6 48	7 42	8 42	9 42	10 42	11 42	12 33	13 33	14 42
Altenau (Bay)	5 17	5 53	6 05	6 53	7 47	8 47	9 47	10 47	11 47	12 38	13 38	14 47
Saulgrub	5 21	5 57	6 09	6 57	7 51	8 51	9 51	10 51	11 51	12 42	13 42	14 51
Bad Kohlgrub Kurhaus	×5 22	×5 58	×6 11	×6 58	×7 53	×8 53	×9 53	×10 53	×11 53	×12 44	×13 44	×14 53
Bad Kohlgrub	5 29	6 05	6 18	7 05	8 00	9 00	10 00	11 00	12 00	12 52	13 52	15 00
Grafenaschau	5 37	6 13	6 25	7 13	8 07	9 07	10 07	11 07	12 07	13 00	14 00	15 07
Seeleiten-Berggeist	×5 40	×6 16	×6 28	×7 16	×8 10	×9 10	×10 10	×11 10	×12 10	×13 02	×14 02	×15 10
Murnau Ort	5 45	6 21	6 33	7 22	8 15	9 15	10 15	11 15	12 15	13 07	14 07	15 15
Murnau ○	5 47	2 6 23	6 36	7 24	8 19	9 19	10 19	11 19	12 19	13 10	14 10	15 19
nach												
Murnau 960	*6 04*	3 *6 28*	*6 50*	3 *7 28*	*8 32*	*9 28*	*10 28*	*11 28*	*12 28*	*13 28*	*14 28*	*15 28*
Garmisch-Partenkirchen ○	*6 30*	3 *6 54*	*7 20*	3 *7 54*	*8 56*	*9 54*	*10 54*	*11 54*	*12 54*	*13 54*	*14 54*	*15 54*
Murnau	*5 54*	2 *6 26*	*6 54*	4 *7 28*	*8 32*	*9 32*	*10 32*	*11 32*	*12 31*	*13 32*	*14 32*	*15 32*
München Hbf ○	*6 46*	2 *7 26*	*7 48*	4 *8 26*	*9 26*	*10 26*	*11 26*	*12 26*	*13 26*	*14 26*	*15 26*	*16 26*

Zug	RB 63 59576	RB 63 59578	RB 63 59582	RB 63 59586	RB 63 59590	RB 63 59594	RB 63 59596	RB 63 59544	RB 63 59546
von									
Oberammergau	15 38	16 38	17 38	18 38	19 38	20 38	21 38	22 38	23 29
Unterammergau	15 42	16 42	17 42	18 42	19 42	20 42	21 42	22 42	23 33
Altenau (Bay)	15 47	16 47	17 47	18 47	19 47	20 47	21 47	22 47	23 38
Saulgrub	15 51	16 51	17 51	18 51	19 51	20 51	21 51	22 51	23 42
Bad Kohlgrub Kurhaus	×15 53	×16 53	×17 53	×18 53	×19 53	×20 53	×21 53	×22 53	×23 44
Bad Kohlgrub	16 00	17 00	18 00	19 00	20 00	21 00	22 00	23 00	23 52
Grafenaschau	16 07	17 07	18 07	19 07	20 07	21 07	22 07	23 07	23 59
Seeleiten-Berggeist	×16 10	×17 10	×18 10	×19 10	×20 10	×21 10	×22 10	×23 10	×0 02
Murnau Ort	16 15	17 15	18 15	19 15	20 15	21 15	22 15	23 15	0 07
Murnau ○	16 19	17 19	18 19	19 19	20 19	21 19	22 19	23 20	0 10
nach									
Murnau 960	*16 28*	*17 28*	*18 28*	*19 28*	*20 28*	*21 28*	*22 28*	*23 28*	*0 28*
Garmisch-Partenkirchen ○	*16 54*	*17 54*	*18 54*	*19 54*	*20 54*	*21 54*	*22 54*	*23 54*	*0 54*
Murnau	*16 31*	*17 32*	*18 32*	*19 32*	*20 31*	*21 32*	*22 32*	*23 32*	
München Hbf ○	*17 26*	*18 26*	*19 26*	*20 26*	*21 26*	*22 26*	*23 26*	*0 26*	

1 nicht an allg. Feiertagen; nicht 15. Aug
2 Sa
3 Sa, So, auch an allg. Feiertagen; auch 15. Aug
4 Mo - Fr, nicht an allg. Feiertagen; nicht 15. Aug

Vorübergehende Öffnungszeiten

Montag	**08:00 - 15:00** **Schulschwimmen**	**15:00 - 21:00** **Vereinsschwimmen**
Dienstag	**08:00 - 15:00** **Schulschwimmen**	**Kursbetrieb**
Mittwoch	**08:00 - 15:00** **Schulschwimmen**	**15:00 - 22:00** **Vereinsschwimmen**
Donnerstag	**08:00 - 15:00** **Schulschwimmen**	**Kursbetrieb**
Freitag	**08:00 - 15:00** **Schulschwimmen**	**15:00 - 21:00** **Allg. Schwimmen**
Samstag	**08:30 - 12:30** **Vereinsschwimmen**	**13:00 - 18:00** **Allg. Schwimmen**
Sonntag	**08:00 - 12:00** **Allg. Schwimmen**	**13:00 - 18:00** **Allg. Schwimmen**

Angabe der Öffnungszeiten unter Vorbehalt!

Die jeweils aktuellen Öffnungszeiten können Sie der Webseite des Hallenbades entnehmen.

Diese finden Sie unter www.weilheim-schongau.de/landkreis/gesundheit-im-landkreis/gesundheitsamt/gesunder-badespass/hallen-und-freibaeder/hallenbad-weilheim.

KOBE
KOORDINIERUNGSSTELLE
BÜRGERENGAGEMENT
WEILHEIM-SCHONGAU

Die Koordinierungsstelle Bürgerengagement des Landkreises Weilheim-Schongau

Die Koordinierungsstelle Bürgerengagement (KOBE) fördert mit folgenden Angeboten das Ehrenamt im Landkreis Weilheim-Schongau:

- kostenfreie Fortbildungen für Ehrenamtliche
- eine rechtliche Erstberatung für Ehrenamtliche
- Informations- und Austauschtreffen für die Nachbarschaftshilfen im Landkreis
- Durchführung bedarfsgerechter Projekte zur Vermittlung von Ehrenamtlichen

Die KOBE steht zudem bei allen Fragen rund ums Ehrenamt zur Verfügung.

Sprechen Sie uns gerne an!

Koordinierungsstelle Bürgerengagement (KOBE)
Landratsamt Weilheim-Schongau
Stainhartstraße 9
82362 Weilheim i. OB
Tel.: 0881 / 681 - 1519
E-Mail: ehrenamt@lra-wm.bayern.de
www.weilheim-schongau.de/buergerservice/ehrenamt-kobe
Geschäftszeiten: Mo. bis Do. Vormittag

985 Augsburg - Weilheim *RB 67* ➔ 985

Zwischen Augsburg und Schmiechen Augsburger Verkehrs- und Tarifverbund (AVV)
Alle Triebwagen der BRB führen ausschließlich 2. Klasse

km	Zug	RB67 86501 🚲2.	RB67 86505 🚲2. Mo-Fr [1]	RB67 86507 🚲2. Sa,So [2]	RB67 86509 🚲2. Mo-Fr [1]	RB67 86515 🚲2. Sa,So [2]	RB67 86513 🚲2. Mo-Fr [1]	RB67 86517 🚲2. Mo-Fr [1]	RB67 86521 🚲2. [3]	RB67 86521 🚲2. [4]	RB67 86519 🚲2. Mo-Fr [1]	RB67 86523 🚲2. [5]	RB67 86523 🚲2. [6]	RB67 86525 🚲2.	RB67 86529 🚲2.	RB67 86533 🚲2.	RB67 86537 🚲2. [7]
	München Hbf	[9] 1 41	5 01		5 52	6 20	6 20	6 21	6 21	6 21		7 41	7 41	8 20	9 01	10 20	11 01
	Geltendorf ○	[9] 2 25	5 45		6 20	6 47	6 47	7 05	7 05	7 05		8 25	8 25	8 48	9 45	10 47	11 45
	von							Gessertshausen				Gessertshausen	Gessertshausen				
0	Augsburg-Oberhausen [30]	[10] 4 42		5 15	5 39	6 01		6 25	7 06	7 06	7 11	7 47	7 47	8 13	9 14	10 12	11 10
2	Augsburg Hbf [31] ○	4 46		5 18	5 42	6 05		6 29	7 09	7 10	[12] 7 14	7 50	7 51	8 16	9 17	10 16	11 14
	Augsburg Hbf	4 48		5 19	5 43	6 18		6 44	7 19	7 19	[13] 7 19	7 54	7 54	8 18	9 18	10 19	11 17
4	Augsburg Haunstetterstraße	4 51		5 22	5 46	6 22		6 47	7 22	7 22	[13] 7 22	7 57	7 57	8 21	9 21	10 22	11 20
7	Augsburg-Hochzoll 983	4 54		5 25	5 49	6 25		6 50	7 25	7 25	[14] 7 25	8 01	8 01	8 25	9 25	10 25	11 24
12	Kissing	4 59		5 30	5 54	6 30		6 55	7 30	7 30	7 30	8 06	8 06	8 30	9 30	10 30	11 29
15	Mering-St Afra	5 02		5 33	5 58	6 33		6 58	7 34	7 34	[14] 7 34	8 09	8 09	8 33	9 33	10 33	11 32
18	Mering [31] ○	5 05		5 36	6 00	6 36		7 02	7 36	7 36	[15] 7 36	8 12	8 12	8 36	9 36	10 36	11 35
	Mering [30]	5 06		5 37	6 01	6 37		7 06	7 37	7 37		8 17	8 17	8 37	9 37	10 37	11 37
20	Merching	5 09		5 40	6 04	6 40		7 09	7 40	7 40		8 21	8 21	8 40	9 40	10 40	11 40
24	Schmiechen (Schwab)	5 13		5 44	6 08	6 44		7 13	7 44	7 44		8 24	8 24	8 44	9 44	10 44	11 44
27	Egling	5 16		5 47	6 16	6 47		7 16	7 47	7 47		8 27	8 27	8 47	9 47	10 47	11 47
32	Walleshausen	5 21		5 51	6 21	6 51		7 21	7 52	7 52		8 32	8 32	8 51	9 51	10 51	11 51
39	Geltendorf 970, 999.4 ○	5 26		5 57	6 27	6 57		7 26	7 57	7 57		8 37	8 37	8 57	9 57	10 57	11 57
	Geltendorf	5 32	5 56	6 00	6 35	7 00	7 02	7 27	8 00	8 00		8 38	8 38	9 00	10 00	11 00	12 00
41	St Ottilien	5 35	5 58	6 03	6 38	7 03	7 04	7 30	8 03	8 03		8 41	8 41	9 03	10 03	11 03	12 03
48	Schondorf (Bay)	5 41	6 11	6 09	6 44	7 09	7 18	7 36	8 09	8 09		8 47	8 47	9 14	10 14	11 14	12 14
51	Utting	5 45	6 16	6 13	6 48	7 13	7 21	7 45	8 13	8 13		8 52	8 52	9 18	10 18	11 18	12 18
55	Riederau	5 49	6 19	6 17	6 52	7 17	7 25	7 49	8 17	8 17		8 56	8 56	9 22	10 22	11 22	12 22
58	St Alban	5 52	6 22	6 20	6 55	7 20	7 28	7 51	8 20	8 20		8 59	8 59	9 25	10 25	11 25	12 25
59	Dießen	5 56	6 25	6 30	6 58	7 30	7 30	7 54	8 30	8 30		9 02	9 02	9 30	10 30	11 30	12 30
64	Raisting	6 00	6 29	6 34	7 02	7 35	7 34	7 58	8 35	8 35		9 06	9 06	9 35	10 34	11 34	12 34
72	**Weilheim** (Oberbay) 960,962 ○	[10] 6 06	6 36	6 42	7 09	7 42	7 42	8 05	8 42	8 42		9 12	9 12	9 42	10 42	11 42	12 42
	nach	Peißenberg	Schongau		Schongau			Schongau				Schongau	Schongau				
	Weilheim (Oberbay)	[11] 6 23	6 46	7 18	7 18	8 18	8 12	8 12	9 18	9 18		9 18	9 18	[16] 9 49	10 49	11 49	12 49
	München Hbf ○	[11] 7 05	7 26	8 08	8 00	9 09	8 46	8 46	10 01	10 01		10 01	10 01	[16] 10 26	11 26	12 26	13 26
	Weilheim (Oberbay)	[10] 7 12	7 12	7 48	8 14	7 48	8 14	8 14	8 48	8 48		10 12	10 12	10 12	11 12	12 12	13 12
	Murnau ○	7 27	7 27	8 00	8 31	8 00	8 31	8 31	9 00	9 00		10 27	10 27	10 27	11 27	12 27	13 27
	Garmisch-Partenkirchen ○	[10] 7 59	7 59	8 24	8 56	8 24	8 56	8 56	9 24	9 24		10 54	10 54	10 54	11 54	12 54	13 54

[1] nicht an allg. Feiertagen
[2] auch an allg. Feiertagen
[3] 11. Dez bis 26. Aug Sa, So, auch an allg. Feiertagen; nicht 3. Okt, 1. Nov
[4] 27. Aug bis 9. Dez Sa, So; auch 3. Okt, 1. Nov
[5] 12. Dez bis 25. Aug Mo - Fr, nicht an allg. Feiertagen
[6] 28. Aug bis 8. Dez Mo - Fr, nicht an allg. Feiertagen
[7] 11. Dez bis 26. Aug
[9] 12. Dez bis 6. Jun Mo, Di, Do, Fr; auch 14., 21., 28. Dez, 4. Jan; 9. Jun bis 8. Dez Mo - Fr; nicht an allg. Feiertagen
[10] Mo - Fr, nicht an allg. Feiertagen
[11] Mo - Fr, nicht an allg. Feiertagen; nicht 1. Jun
[12] 28. Aug bis 8. Dez Mo - Fr, nicht an allg. Feiertagen 1 Min. später
[13] 28. Aug bis 8. Dez Mo - Fr, nicht an allg. Feiertagen 2 Min. später
[14] 28. Aug bis 8. Dez Mo - Fr, nicht an allg. Feiertagen 3 Min. später
[15] 28. Aug bis 8. Dez Mo - Fr, nicht an allg. Feiertagen 4 Min. später
[16] Mo - Fr, nicht an allg. Feiertagen; nicht 26. Okt, 8. Dez
[30] Gesamtverkehr siehe 982
[31] Weitere Züge siehe 980

985 Augsburg - Weilheim *RB 67* ➔ 985

BRB Bayerische Regiebahn
Wir sind ✓ transdev

Zwischen Augsburg und Schmiechen Augsburger Verkehrs- und Tarifverbund (AVV)
Alle Triebwagen der BRB führen ausschließlich 2. Klasse

		Zug	RB67	RB67	RB67	RB67	RB67	RB67	RB67	RB67	RB67	RB67	RB67	RB67	RB67	RB67	RB67	RB67	RB67
			86537	86541	86543	86547	86551	86555	86555	86557	86559	86561	86563	86567	86569	86569	86571	86573
			2.	2.	2. Mo-Fr	2.	2.	2.	2.	2. Mo-Fr	2. Mo-Fr	2.	2. Mo-Fr	2. Mo-Fr	2.	2.	2. Mo-Fr	2. Mo-Fr
			8		1					1	1		1	1			1	1
München Hbf			11 01	12 20	12 21	13 01	14 20	7 15 01	8 15 01		15 41	16 20	16 21		8 17 01	7 17 01		17 41
Geltendorf		○	11 45	12 47	13 05	13 45	14 47	7 15 45	8 15 45		16 29	16 47	17 05		8 17 45	7 17 45		18 29
		von																	
Augsburg-Oberhausen	80		11 10	12 12		13 12	14 13	7 15 13	8 15 14			16 14		16 45	8 17 10	7 17 12	17 41	
Augsburg Hbf	81	○	11 14	12 15		13 15	14 17	15 16	15 17			16 17		16 48	17 14	17 15	17 45	
Augsburg Hbf			11 18	12 18		13 18	14 19	15 19	15 18	15 51		16 18		16 51	17 17	17 18	17 51	
Augsburg Haunstetterstraße			11 21	12 21		13 21	14 22	15 21	15 21	15 54		16 21		16 54	17 20	17 21	17 54	
Augsburg-Hochzoll	983		11 25	12 25		13 25	14 25	15 25	15 25	15 57		16 25		16 58	17 23	17 25	17 57	
Kissing			11 30	12 30		13 30	14 30	15 30	15 30	16 02		16 30		17 03	17 28	17 30	18 02	
Mering-St Afra			11 33	12 33		13 33	14 33	15 33	15 33	16 06		16 33		17 06	17 31	17 33	18 05	
Mering	81	○	11 36	12 36		13 36	14 36	15 36	15 36	16 08		16 36		17 09	17 34	17 36	18 08	
Mering	80		11 37	12 37		13 37	14 37	15 37	15 37			16 37		17 20	17 37	17 37		
Merching			11 40	12 40		13 40	14 40	15 40	15 40			16 40		17 24	17 40	17 40		
Schmiechen (Schwab)			11 44	12 44		13 44	14 44	15 44	15 44			16 44		17 27	17 44	17 44		
Egling			11 47	12 47		13 47	14 47	15 47	15 47			16 47		17 30	17 47	17 47		
Walleshausen			11 51	12 51		13 51	14 51	15 51	15 51			16 51		17 35	17 51	17 51		
Geltendorf	970, 999.4	○	11 57	12 57		13 57	14 57	15 57	15 57			16 57		17 41	17 57	17 57		
Geltendorf			12 00	13 04	13 37	14 00	15 00	15 59	15 59		16 37	16 59	17 37		17 59	17 59		18 35
St Ottilien			12 03	13 06	13 40	14 03	15 03	16 01	16 01		16 39	17 01	17 39		18 02	18 02		18 38
Schondorf (Bay)			12 14	13 13	13 47	14 14	15 14	16 14	16 14		16 47	17 09	17 46		18 14	18 14		18 44
Utting			12 18	13 17	13 51	14 18	15 18	16 18	16 18		16 51	17 18	17 50		18 18	18 18		18 48
Riederau			12 22	13 21	13 55	14 22	15 22	16 22	16 22		16 55	17 22	17 53		18 22	18 22		18 52
St Alban			12 25	13 24	13 58	14 25	15 25	16 25	16 25		16 58	17 25	17 56		18 25	18 25		18 54
Dießen			12 30	13 30	14 03	14 31	15 30	16 30	16 30		17 03	17 30	17 58		18 31	18 31		18 57
Raisting			12 34	13 35	14 07	14 35	15 34	16 35	16 35		17 07	17 35	18 02		18 35	18 35		19 01
Weilheim (Oberbay)	960,962	○	12 42	13 42	14 14	14 42	15 42	7 16 42	8 16 42		17 14	17 42	18 09		8 18 42	7 18 42		19 07
		nach									Schongau							Schongau
Weilheim (Oberbay)			12 49	13 49	14 49	14 49	17 15 49	7 16 49	8 16 49		17 49	17 49	18 49		8 18 49	7 18 49		19 49
München Hbf		○	13 26	14 26	15 26	15 26	17 16 26	7 17 26	8 17 26		18 26	18 26	19 26		8 19 26	7 19 26		20 26
Weilheim (Oberbay)			13 12	14 12	15 12	15 12	17 16 12	5 16 48	6 16 48		17 36	10 17 49	18 36		6 18 49	5 18 49		19 12
Murnau		○	13 27	14 27	15 27	15 27	16 27	17 00	17 00		17 53	18 01	18 53		19 00	19 00		19 27
Garmisch-Partenkirchen		○	13 54	14 54	15 54	15 54	17 16 54	5 17 24	6 17 24		18 38	10 18 24	19 38		6 19 24	5 19 24		19 54

1 nicht an allg. Feiertagen
5 12. Dez bis 25. Aug Mo - Fr, nicht an allg. Feiertagen
6 28. Aug bis 8. Dez Mo - Fr, nicht an allg. Feiertagen
7 11. Dez bis 26. Aug
8 27. Aug bis 9. Dez
10 Mo - Fr, nicht an allg. Feiertagen
17 Mo - Fr, nicht an allg. Feiertagen; nicht 26. Okt, 8. Dez; auch 7. Apr, 3. Okt
80 Gesamtverkehr siehe 982
81 Weitere Züge siehe 980

985 Augsburg - Weilheim *RB 67*

➔ 985

BRB Bayerische Regiobahn
Wir sind transdev

Zwischen Augsburg und Schmiechen Augsburger Verkehrs- und Tarifverbund (AVV)
Alle Triebwagen der BRB führen ausschließlich 2. Klasse

		Zug	RB67 86575 🚲 2. Mo - Fr [1]	RB67 86577 🚲 2. Sa, So [2]	RB67 86579 🚲 2.	RB67 86581 🚲 2. [5]	RB67 86581 🚲 2. [6]	RB67 86583 🚲 2.	RB67 86587 🚲 2.	RB67 86591 🚲 2.	RB67 86595 🚲 2.	RB67 86599 🚲 2.	RB67 86601 🚲 2.
München Hbf			*18 20*	*18 20*	[10] *18 21*			*19 01*	*20 20*	*21 01*	*22 20*	[21] *23 01*	
Geltendorf		○	*18 47*	*18 47*	[10] *19 05*			*19 45*	*20 47*	*21 45*	*22 47*	[21] *23 45*	
		von											
Augsburg-Oberhausen		[80]	18 12	18 12		18 46	18 51	19 09	20 12	21 14	22 14	23 12	23 53
Augsburg Hbf		[81] ○	18 15	18 15		18 50	18 54	19 13	20 15	21 17	22 17	23 15	23 56
Augsburg Hbf			18 18	18 18		18 51	18 56	19 18	20 18	21 18	22 18	23 18	23 58
Augsburg Haunstetterstraße			18 21	18 21		18 54	18 59	19 21	20 21	21 21	22 21	23 21	00 1
Augsburg-Hochzoll	983		18 25	18 25		18 57	19 03	19 25	20 25	21 25	22 25	23 25	00 5
Kissing			18 30	18 30		19 02	19 08	19 30	20 30	21 30	22 30	23 30	00 10
Mering-St Afra			18 33	18 33		19 06	19 11	19 33	20 33	21 33	22 33	23 33	00 13
Mering		[81] ○	18 36	18 36		19 08	19 14	19 36	20 36	21 36	22 36	23 36	00 16
Mering		[80]	18 37	18 37		19 20	19 20	19 37	20 37	21 37	22 37	23 37	[23] 00 21
Merching			18 40	18 40		19 23	19 23	19 40	20 40	21 40	22 40	23 40	00 24
Schmiechen (Schwab)			18 44	18 44		19 27	19 27	19 44	20 44	21 44	22 44	23 44	00 28
Egling			18 47	18 47		19 30	19 30	19 47	20 47	21 47	22 47	23 47	[23]○ 00 31
Walleshausen			18 51	18 51		19 34	19 34	19 51	20 51	21 51	22 51	23 51	
Geltendorf	970, 999.4	○	18 57	18 57		19 41	19 41	19 58	20 57	21 57	22 57	23 57	
Geltendorf			18 59	19 00	[10] 19 35			19 59	21 00	22 00	23 00	00 0	
St Ottilien			19 01	19 03	19 38			20 02	21 03	22 03	23 03	00 3	
Schondorf (Bay)			19 14	19 14	19 45			20 14	21 14	22 14	23 14	00 14	
Utting			19 18	19 18	19 49			20 18	21 18	22 18	23 18	00 18	
Riederau			19 22	19 22	19 53			20 22	21 22	22 22	23 22	00 22	
St Alban			19 25	19 25	19 55			20 25	21 25	22 25	23 25	00 25	
Dießen			19 30	19 30	19 58			20 30	21 30	22 30	23 30	00 30	
Raisting			19 34	19 34	20 02			20 35	21 35	22 35	23 35	00 35	
Weilheim (Oberbay)	960,962	○	19 42	19 42	[10] 20 08			20 42	21 42	22 42	23 42	00 42	
		nach	Peißenberg		Schongau								
Weilheim (Oberbay)			*19 49*	*19 49*	[18] *20 49*			[19] *20 49*	*21 49*	*22 49*	*23 49*	[22] *4 31*	
München Hbf		○	*20 26*	*20 26*	[18] *21 26*			[19] *21 26*	*22 26*	*23 26*	*0 26*	[22] *5 09*	
Weilheim (Oberbay)			*20 12*	*20 12*	[10] *21 12*			*21 12*	*22 12*	*23 12*	[20] *0 12*		
Murnau		○	*20 27*	*20 27*	*21 27*			*21 27*	*22 27*	*23 27*	*0 27*		
Garmisch-Partenkirchen		○	*20 54*	*20 54*	[10] *21 54*			*21 54*	*22 54*	*23 54*	[20] *0 54*		

[1] nicht an allg. Feiertagen
[2] auch an allg. Feiertagen
[5] 12. Dez bis 25. Aug Mo - Fr, nicht an allg. Feiertagen
[6] 28. Aug bis 8. Dez Mo - Fr, nicht an allg. Feiertagen
[10] Mo - Fr, nicht an allg. Feiertagen
[18] Mo - Do, nicht an allg. Feiertagen
[19] Mo - Do, Sa, So
[20] Di - Sa, nicht nach allg. Feiertagen
[21] 11. Dez bis 5. Jun Mo, Mi - So; auch 13. Dez bis 3. Jan; 7. Jun bis 9. Dez
[22] Mo - Sa, nicht an allg. Feiertagen
[23] Sa, So, auch an allg. Feiertagen; auch 2. Jan, 11. Apr
[80] Gesamtverkehr siehe 982
[81] Weitere Züge siehe 980

Betreiberinformation:
Bayerische Regiobahn GmbH
Bahnhofplatz 9
83607 Holzkirchen
www.meridian-bob-brb.de
E-Mail: auskunft@bayerischeregiobahn.de
Kundentelefon: 0821 - 478 778-77

985 Weilheim - Augsburg *RB 67* ← 985

Zwischen Augsburg und Schmiechen Augsburger Tarif- und Verkehrsverbund (AVV)
Alle Triebwagen der BRB führen ausschließlich 2. Klasse

km	Zug	RB67 86608 🚲2.	RB67 86500 🚲2. Mo-Fr 1	RB67 86502 🚲2. 5	RB67 86502 🚲2. 6	RB67 86504 🚲2. Sa,So 2	RB67 86506 🚲2. Mo-Fr 1	RB67 86508 🚲2. 5	RB67 86508 🚲2. 6	RB67 86510 🚲2. 5	RB67 86510 🚲2. 6	RB67 86512 🚲2. 3	RB67 86512 🚲2.	RB67 86514 🚲2. Mo-Fr 1	RB67 86516 🚲2. Mo-Fr 1	RB67 86520 🚲2. Mo-Fr 1	RB67 86522 🚲2. Sa,So 2
	Garmisch-Partenkirchen							*5 00*	*5 00*	*5 00*	*5 00*				*5 22*	*6 18*	*6 07*
	Murnau							*5 24*	*5 24*	*5 24*	*5 24*				*6 07*	*6 47*	*6 32*
	Weilheim (Oberbay) ○							*5 39*	*5 39*	*5 39*	*5 39*				*6 22*	*7 04*	*6 47*
	München Hbf			*0 32*	*0 32*			*4 53*	*4 53*	*4 53*	*4 53*	*5 32*	30 *5 32*		*5 32*	*6 32*	*6 32*
	Weilheim (Oberbay) ○			*1 10*	*1 10*			*5 38*	*5 38*	*5 38*	*5 38*	*6 10*	30 *6 10*		*6 18*	*7 10*	*7 10*
	von							Schongau	Schongau	Schongau	Schongau				Peißenberg	Schongau	
	Weilheim (Oberbay) 960,962			4 53	4 53	5 15		5 45	5 45	6 14	6 14	6 15	4 6 15		6 45	7 15	7 15
	Raisting			4 59	4 59	5 22		5 51	5 51	6 21	6 21	6 22	6 22		6 51	7 22	7 22
	Dießen			5 04	5 04	5 28		5 56	5 56	6 25	6 25	6 33	6 33		7 02	7 33	7 34
	St Alban			5 06	5 06	5 31		5 59	5 59	6 28	6 28	6 36	6 36		7 05	7 36	7 36
	Riederau			5 09	5 09	5 34		6 02	6 02	6 31	6 31	6 39	6 39		7 08	7 39	7 39
	Utting			5 13	5 13	5 38		6 06	6 06	6 36	6 36	6 44	6 44		7 12	7 44	7 44
	Schondorf (Bay)			5 17	5 17	5 47		6 10	6 10	6 47	6 47	6 48	6 48		7 16	7 47	7 48
	St Ottilien			5 23	5 23	5 53		6 17	6 17	6 54	6 54	6 54	6 54		7 22	7 54	7 54
	Geltendorf ○			5 26	5 26	5 55		6 19	6 19	6 56	6 56	6 57	6 57		7 25	7 56	7 57
	Geltendorf 970, 999.4			5 31	5 31	5 59		6 29	6 29	7 01	7 01	6 59	6 59		7 33	7 57	8 00
	Walleshausen			5 37	5 37	6 05		6 34	6 34	7 07	7 07	7 05	7 05		7 39	8 03	8 06
	Egling	24 0 36		5 41	5 41	6 09	6 16	6 39	6 39	7 17	7 17	7 09	7 09		7 43	8 07	8 10
	Schmiechen (Schwab)	25 0 39		5 44	5 44	6 12	6 19	6 42	6 42	7 20	7 20	7 12	7 12		7 46	8 10	8 13
	Merching	24 0 42		5 48	5 48	6 16	6 22	6 45	6 45	7 23	7 23	7 16	7 16		7 50	8 14	8 16
	Mering ○	24 0 45		5 51	5 51	6 19	6 25	6 48	6 48	7 26	7 26	7 19	7 19		7 53	8 16	8 19
	Mering 30	0 46	27 5 19	5 52	5 54	6 20	6 26	6 49	6 49	7 27	7 34	7 20	7 20	15 7 41	7 56	8 20	8 20
	Mering-St Afra 31	0 50	5 22	5 55	5 57	6 23	6 29	6 52	6 52	|	|	7 23	7 23	31 7 43	7 59	8 23	8 23
	Kissing	0 54	5 26	5 58	6 00	6 26	6 32	6 55	6 55	|	|	7 26	7 26	15 7 47	8 02	8 26	8 26
	Augsburg-Hochzoll 983	26 1 01	5 31	6 03	6 05	6 31	6 37	7 01	7 01	7 35	7 42	7 31	7 31	15 7 52	8 07	8 31	8 31
	Augsburg Haunstetterstraße	1 04	27 5 35	6 06	6 09	6 35	6 41	7 04	7 05	7 38	7 46	7 35	7 35	32 7 55	8 11	8 35	8 35
	Augsburg Hbf ○	1 07	28 5 37	6 09	6 12	6 37	6 44	7 08	7 09	7 41	7 49	7 37	7 38	31 7 58	8 13	8 38	8 38
	Augsburg Hbf 31		28 5 40			6 41				7 44	7 51	7 43	7 50		8 15	8 41	8 41
	Augsburg-Oberhausen 30		29 5 43			○ 6 44				○ 7 46	○ 7 54	○ 7 45	4 ○ 7 53		○ 8 17	○ 8 43	○ 8 44
	nach		Gessertshausen														
	Geltendorf			*5 38*	*5 38*	*6 14*		*6 31*	*6 31*	*7 11*	*7 11*	*7 11*	4 *7 11*		*7 31*	*8 14*	*8 14*
	München Hbf ○			*6 06*	*6 06*	*6 59*		*6 59*	*6 59*	*7 42*	*7 42*	*7 41*	4 *7 41*		*8 04*	*8 59*	*8 59*

1 nicht an allg. Feiertagen
2 auch an allg. Feiertagen
3 11. Dez bis 26. Aug Sa, So, auch an allg. Feiertagen; nicht 3. Okt, 1. Nov
4 27. Aug bis 9. Dez Sa, So; auch 3. Okt, 1. Nov
5 12. Dez bis 25. Aug Mo - Fr, nicht an allg. Feiertagen
6 28. Aug bis 8. Dez Mo - Fr, nicht an allg. Feiertagen
15 28. Aug bis 8. Dez Mo - Fr, nicht an allg. Feiertagen 4 Min. später
24 Sa, So, auch an allg. Feiertagen
25 Sa, So, auch an allg. Feiertagen. 27. Aug bis 9. Dez Sa, So; auch 3. Okt, 1. Nov 1 Min. früher
26 27. Aug bis 9. Dez 1 Min. früher
27 28. Aug bis 8. Dez Mo - Fr, nicht an allg. Feiertagen 4 Min. früher
28 28. Aug bis 8. Dez Mo - Fr, nicht an allg. Feiertagen 3 Min. früher
29 28. Aug bis 8. Dez Mo - Fr, nicht an allg. Feiertagen 2 Min. früher
30 27. Aug bis 9. Dez Sa, So; auch 1. Nov
31 28. Aug bis 8. Dez Mo - Fr, nicht an allg. Feiertagen 5 Min. später
32 28. Aug bis 8. Dez Mo - Fr, nicht an allg. Feiertagen 6 Min. später
80 Gesamtverkehr siehe 982
81 Weitere Züge siehe 980

985 Weilheim - Augsburg *RB 67* ← 985

BRB Bayerische Regiobahn
Wir sind transdev

Zwischen Augsburg und Schmiechen Augsburger Tarif- und Verkehrsverbund (AVV)
Alle Triebwagen der BRB führen ausschließlich 2. Klasse

Zug	RB67 86524 🚲 2. Mo-Fr 1	RB67 86528 🚲 2.	RB67 86528 🚲 2.	RB67 86532 🚲 2.	RB67 86532 🚲 2.	RB67 86536 🚲 2.	RB67 86540 🚲 2.	RB67 86540 🚲 2.	RB67 86544 🚲 2. 8	RB67 86544 🚲 2. 7	RB67 86548 🚲 2. Mo-Fr 1	RB67 86550 🚲 2. 5	RB67 86550 🚲 2. 6	RB67 86552 🚲 2. 3	RB67 86552 🚲 2. 4	RB67 86558 🚲 2. Mo-Fr 1
Garmisch-Partenkirchen	6 18	5 7 02	6 7 02	5 8 07	6 8 07	16 9 07	5 10 07	6 10 07	11 07	11 07	12 07	12 24	12 24	12 07	12 07	13 07
Murnau	6 47	7 28	7 28	8 32	8 32	9 32	10 32	10 32	11 32	11 32	12 31	12 50	12 50	12 31	12 31	13 32
Weilheim (Oberbay) ○	7 04	5 7 45	6 7 45	5 8 47	6 8 47	16 9 47	5 10 47	6 10 47	11 47	11 47	12 47	13 07	13 07	12 47	12 47	13 47
München Hbf	6 32	7 7 32	8 7 32	7 8 32	8 8 32	9 32	7 10 32	8 10 32	11 32	11 32	11 58	12 32	12 32	12 32	12 32	12 59
Weilheim (Oberbay) ○	7 10	7 8 10	8 8 10	7 9 10	8 9 10	10 10	7 11 10	8 11 10	12 10	12 10	12 39	13 10	13 10	13 10	13 10	13 39
von Peißenberg																
Weilheim (Oberbay) 960,962	7 43	7 8 17	8 8 17	7 9 15	8 9 15	10 15	7 11 15	8 11 15	12 15	12 15	12 52	13 15	13 15	13 15	13 15	13 52
Raisting	7 49	8 24	8 24	9 22	9 22	10 22	11 22	11 22	12 22	12 22	12 59	13 22	13 22	13 22	13 22	13 59
Dießen	7 54	8 28	8 28	9 33	9 33	10 33	11 33	11 33	12 33	12 33	13 03	13 28	13 29	13 33	13 33	14 04
St Alban	7 57	8 31	8 31	9 36	9 36	10 36	11 36	11 36	12 36	12 36	13 07	13 31	13 31	13 36	13 36	14 07
Riederau	7 59	8 34	8 34	9 39	9 39	10 39	11 39	11 39	12 39	12 39	13 09	13 34	13 34	13 39	13 39	14 10
Utting	8 03	8 38	8 38	9 44	9 44	10 44	11 44	11 44	12 44	12 44	13 18	13 38	13 38	13 44	13 44	14 20
Schondorf (Bay)	8 07	8 50	8 50	9 48	9 48	10 48	11 48	11 48	12 48	12 48	13 22	13 49	13 49	13 48	13 48	14 24
St Ottilien	8 13	8 56	8 56	9 54	9 54	10 54	11 54	11 54	12 54	12 55	13 28	13 55	13 55	13 54	13 54	14 30
Geltendorf ○	8 16	8 59	8 59	9 57	9 57	10 57	11 57	11 57	12 57	12 58	13 31	13 58	13 58	13 57	13 57	14 33
Geltendorf 970, 999.4		9 00	9 00	9 59	9 59	10 59	11 59	11 59	12 59	12 59	13 33	13 59	13 59	13 59	13 59	
Walleshausen		9 05	9 05	10 05	10 05	11 05	12 05	12 05	13 05	13 05	13 39	14 05	14 05	14 05	14 05	
Egling		9 10	9 10	10 09	10 09	11 09	12 09	12 09	13 09	13 09	13 55	14 09	14 09	14 09	14 09	
Schmiechen (Schwab)		9 13	9 13	10 12	10 12	11 12	12 12	12 12	13 12	13 12	13 58	14 12	14 12	14 12	14 12	
Merching		9 16	9 16	10 16	10 16	11 16	12 16	12 16	13 16	13 16	14 02	14 16	14 16	14 16	14 16	
Mering ○		9 19	9 19	10 19	10 19	11 19	12 19	12 19	13 19	13 19	14 05	14 19	14 19	14 19	14 19	
Mering 80		9 20	9 20	10 20	10 20	11 20	12 20	12 20	13 20	13 20	14 07	14 20	14 20	14 20	14 20	
Mering-St Afra 81		9 23	9 23	10 23	10 23	11 23	12 23	12 23	13 23	13 23	14 10	14 23	14 23	14 23	14 23	
Kissing		9 26	9 27	10 26	10 27	11 26	12 26	12 27	13 26	13 26	14 13	14 26	14 27	14 26	14 27	
Augsburg-Hochzoll 983		9 31	9 32	10 31	10 32	11 32	12 31	12 32	13 31	13 31	14 18	14 31	14 32	14 31	14 32	
Augsburg Haunstetterstraße		9 35	9 36	10 35	10 36	11 36	12 35	12 36	13 35	13 38	14 23	14 35	14 36	14 35	14 36	
Augsburg Hbf ○		9 38	9 39	10 38	10 39	11 39	12 38	12 39	13 38	13 41	14 26	14 37	14 38	14 38	14 38	
Augsburg Hbf 81		9 40	9 40	10 40	10 42	11 42	12 41	12 40	13 42	13 44		14 41	14 41	14 41	14 41	
Augsburg-Oberhausen 80		7 ○ 9 43	8 ○ 9 44	7 10 43	8 10 46	○ 11 45	7 12 43	8 12 44	○ 13 45	○ 13 47		○ 14 44	○ 14 45	○ 14 44	○ 14 45	
nach																
Geltendorf	8 31	5 9 11	6 9 11	7 10 14	8 10 14	11 11	7 12 14	8 12 14	13 11	13 11	13 54	14 14	14 14	14 14	14 14	14 54
München Hbf ○	9 19	5 9 40	6 9 40	7 10 59	8 10 59	11 41	7 12 59	8 12 59	13 39	13 39	14 39	14 59	14 59	14 59	14 59	15 39

1 nicht an allg. Feiertagen
3 11. Dez bis 26. Aug Sa, So, auch an allg. Feiertagen; nicht 3. Okt, 1. Nov
4 27. Aug bis 9. Dez Sa, So; auch 3. Okt, 1. Nov
5 12. Dez bis 25. Aug Mo - Fr, nicht an allg. Feiertagen
6 28. Aug bis 8. Dez Mo - Fr, nicht an allg. Feiertagen
7 11. Dez bis 26. Aug
8 27. Aug bis 9. Dez
16 Mo - Fr, nicht an allg. Feiertagen; nicht 26. Okt, 8. Dez
80 Gesamtverkehr siehe 982
81 Weitere Züge siehe 980

985 Weilheim - Augsburg *RB 67* ← 985

Zwischen Augsburg und Schmiechen Augsburger Tarif- und Verkehrsverbund (AVV)
Alle Triebwagen der BRB führen ausschließlich 2. Klasse

	Zug	RB67	RB67	RB67	RB67	RB67	RB67	RB67	RB67	RB67	RB67	RB67	RB67	RB67	RB67	RB67	RB67
		86562	86560	86560	86562	86566	86566	86568	86570	86572	86572	86574	86574	86576	86578	86578	86582
		2.	2.	2.	2.	2.	2.	Mo-Fr	Mo-Fr	2.	2.	2.	2.	Mo-Fr	2.	2.	Mo-Fr
		4	6	5	3	7	8	1	1	5					7	8	1
Garmisch-Partenkirchen		13 07	13 07	13 07	13 07	14 07	14 07	14 07		15 07	33 15 07	34 15 07	30 15 07	35 15 07	16 05	16 05	
Murnau		13 32	13 32	13 32	13 32	14 32	14 32	14 32		15 32	15 32	15 32	15 32	15 32	16 31	16 31	
Weilheim (Oberbay)	○	13 47	13 47	13 47	13 47	14 47	14 47	14 47		15 47	33 15 47	34 15 47	30 15 47	35 15 47	16 48	16 48	
München Hbf		13 32	13 32	13 32	13 32	13 59	13 59	14 59		15 32	33 15 32	34 15 32	30 15 32	1 15 56	16 32	16 32	
Weilheim (Oberbay)	○	14 10	14 10	14 10	14 10	14 39	14 39	15 38		16 10	33 16 10	34 16 10	30 16 10	1 16 34	17 09	17 09	
	von							Schongau						Schongau			
Weilheim (Oberbay)	960,962	14 15	14 15	14 15	14 15	15 15	15 15	15 45		16 15	6 16 15	3 16 15	4 16 15	1 16 52	17 15	17 15	
Raisting		14 22	14 22	14 22	14 22	15 22	15 22	15 52		16 22	16 22	16 22	16 22	16 58	17 22	17 22	
Dießen		14 33	14 33	14 33	14 33	15 33	15 33	16 00		16 29	16 29	16 33	16 33	17 05	17 29	17 29	
St Alban		14 36	14 36	14 36	14 36	15 36	15 36	16 02		16 31	16 31	16 36	16 36	17 08	17 31	17 31	
Riederau		14 39	14 39	14 39	14 39	15 39	15 39	16 05		16 34	16 34	16 39	16 39	17 11	17 34	17 34	
Utting		14 44	14 44	14 44	14 44	15 44	15 44	16 09		16 38	16 38	16 44	16 44	17 16	17 38	17 38	
Schondorf (Bay)		14 48	14 48	14 48	14 48	15 48	15 48	16 13		16 49	16 49	16 49	16 49	17 20	17 49	17 49	
St Ottilien		14 54	14 54	14 54	14 54	15 54	15 54	16 20		16 55	16 55	16 55	16 55	17 26	17 55	17 55	
Geltendorf	○	14 57	14 57	14 57	14 57	15 57	15 57	16 24		16 58	16 58	16 58	16 58	1 17 29	17 58	17 58	
Geltendorf	970, 999.4	14 59	14 59	14 59	14 59	15 59	15 59			16 59	16 59	16 59	16 59		17 59	17 59	18 17
Walleshausen		15 05	15 05	15 05	15 05	16 05	16 05			17 05	17 05	17 05	17 05		18 05	18 05	18 22
Egling		15 09	15 09	15 09	15 09	16 09	16 09			17 09	17 10	17 09	17 09		18 09	18 09	18 27
Schmiechen (Schwab)		15 12	15 12	15 12	15 12	16 12	16 12			17 12	17 12	17 12	17 12		18 12	18 12	18 30
Merching		15 16	15 16	15 16	15 16	16 16	16 16			17 16	17 16	17 16	17 16		18 16	18 16	18 33
Mering	○	15 19	15 19	15 19	15 19	16 19	16 19			17 19	17 19	17 19	17 19		18 19	18 19	18 36
Mering	80	15 20	15 20	15 20	15 20	16 20	16 20		16 50	17 20	17 20	17 20	17 20		18 20	18 20	36 18 50
Mering-St Afra	81	15 23	15 23	15 23	15 23	16 23	16 23		16 53	17 23	17 23	17 23	17 23		18 23	18 23	18 53
Kissing		15 26	15 26	15 26	15 26	16 26	16 26		16 56	17 26	17 27	17 26	17 26		18 26	18 27	36 18 56
Augsburg-Hochzoll	983	15 31	15 31	15 31	15 31	16 31	16 31		17 01	17 31	17 32	17 31	17 31		18 31	18 32	19 01
Augsburg Haunstetterstraße		15 35	15 35	15 35	15 35	16 35	16 36		17 05	17 35	17 36	17 35	17 35		18 34	18 36	19 05
Augsburg Hbf	○	15 38	15 38	15 38	15 38	16 38	16 39		12 17 07	17 39	17 39	17 39	17 40		18 37	18 39	19 08
Augsburg Hbf	81	15 40	15 40	15 42	15 42	16 47	16 48			17 46	17 44	17 46	17 43		18 39	18 40	19 11
Augsburg-Oberhausen	80	○ 15 43	○ 15 44	○ 15 45	○ 15 45	○ 16 49	○ 16 50			○ 17 49	6 17 47	3 17 49	4 17 47		○ 18 41	○ 18 44	12 19 14
	nach																
Geltendorf		15 11	15 11	15 11	15 11	16 14	16 14	16 33		17 11	6 17 11	3 17 11	4 17 11	1 17 34	18 14	18 14	
München Hbf	○	15 42	15 42	15 42	15 42	16 59	16 59	17 19		17 41	6 17 41	3 17 41	4 17 41	1 18 19	18 59	18 59	

1 nicht an allg. Feiertagen
3 11. Dez bis 26. Aug Sa, So, auch an allg. Feiertagen; nicht 3. Okt, 1. Nov
4 27. Aug bis 9. Dez Sa, So; auch 3. Okt, 1. Nov
5 12. Dez bis 25. Aug Mo - Fr, nicht an allg. Feiertagen
6 28. Aug bis 8. Dez Mo - Fr, nicht an allg. Feiertagen
7 11. Dez bis 26. Aug
8 27. Aug bis 9. Dez
12 28. Aug bis 8. Dez Mo - Fr, nicht an allg. Feiertagen 1 Min. später
30 27. Aug bis 9. Dez Sa, So; auch 1. Nov
33 28. Aug bis 7. Dez Mo - Fr; nicht 3., 26. Okt, 1. Nov
34 11. Dez bis 26. Aug Sa, So, auch an allg. Feiertagen; nicht 7. Apr, 3. Okt, 1. Nov
35 nicht an allg. Feiertagen; nicht 26. Okt, 8. Dez
36 28. Aug bis 8. Dez Mo - Fr, nicht an allg. Feiertagen 1 Min. früher
80 Gesamtverkehr siehe 982
81 Weitere Züge siehe 980

985 Weilheim - Augsburg *RB 67*

← 985

BRB Bayerische Regiobahn
Wir sind transdev

Zwischen Augsburg und Schmiechen Augsburger Tarif- und Verkehrsverbund (AVV)
Alle Triebwagen der BRB führen ausschließlich 2. Klasse

Zug	RB67	RB67	RB67	RB67	RB67	RB67	RB67	RB67	RB67	RB67	RB67	RB67	RB67	RB67
	86580	86584	86584	86586	86588	86588	86590	86592	86592	86596	86596	86600	86604	86604
	🚲 2.	🚲 2.	🚲 2.	🚲 2.	🚲 2.	🚲 2.	🚲 2.	🚲 2.	🚲 2.	🚲 2.	🚲 2.	🚲 2.	🚲 2.	🚲 2.
	Mo-Fr			Mo-Fr			Mo-Fr							
	1			1			1							
Garmisch-Partenkirchen	16 05	8 17 05	7 17 05	17 05	7 18 05	8 18 05	18 05	5 19 05	6 19 05	7 20 05	8 20 05	21 07	7 22 07	8 22 07
Murnau	16 31	17 32	17 32	17 32	18 32	18 32	18 32	19 32	19 32	20 31	20 31	21 32	22 32	22 32
Weilheim (Oberbay) ○	16 48	8 17 48	7 17 48	17 48	7 18 48	8 18 48	18 48	5 19 48	6 19 48	7 20 48	8 20 48	21 47	7 22 47	8 22 47
München Hbf	16 56	6 16 56	5 16 56	17 32	7 18 32	8 18 32	18 32	7 19 32	8 19 32	7 20 32	8 20 32	21 32	7 22 32	8 22 32
Weilheim (Oberbay) ○	17 35	6 17 35	5 17 35	18 11	7 19 10	8 19 10	19 10	7 20 10	8 20 10	7 21 10	8 21 10	22 10	7 23 10	8 23 10
von	Schongau			Schongau			Schongau							
Weilheim (Oberbay) 960,962	17 45	8 18 15	7 18 15	18 45	7 19 15	8 19 15	19 45	7 20 15	8 20 15	7 21 15	8 21 15	22 15	7 23 15	8 23 15
Raisting	17 52	18 22	18 22	18 52	19 22	19 22	19 52	20 22	20 22	21 22	21 22	22 22	23 22	23 22
Dießen	18 00	18 27	18 27	19 00	19 28	19 28	20 00	20 33	20 33	21 33	21 33	22 33	23 33	23 33
St Alban	18 02	18 29	18 29	19 02	19 30	19 30	20 02	20 36	20 36	21 36	21 36	22 36	23 36	23 36
Riederau	18 05	18 32	18 32	19 05	19 33	19 33	20 05	20 39	20 39	21 39	21 39	22 39	23 39	23 39
Utting	18 09	18 36	18 36	19 09	19 37	19 37	20 09	20 44	20 44	21 44	21 44	22 44	23 44	23 44
Schondorf (Bay)	18 13	18 49	18 49	19 13	19 48	19 48	20 13	20 48	20 48	21 48	21 48	22 48	23 48	23 48
St Ottilien	18 20	18 55	18 55	19 20	19 55	19 55	20 20	20 54	20 54	21 54	21 54	22 54	23 54	23 54
Geltendorf ○	18 24	18 58	18 58	19 24	19 58	19 58	20 24	20 57	20 57	21 57	21 57	22 57	23 57	23 57
Geltendorf 970, 999.4		18 59	18 59		19 59	19 59		20 59	20 59	21 59	21 59	22 59	7 23 59	8 23 59
Walleshausen		19 05	19 05		20 05	20 05		21 05	21 05	22 05	22 05	23 05	39 0 05	41 0 05
Egling		19 09	19 09		20 09	20 09		21 09	21 09	22 09	22 09	23 09	0 09	0 09
Schmiechen (Schwab)		19 12	19 12		20 12	20 12		21 12	21 12	22 12	22 12	23 12	0 12	0 12
Merching		19 16	19 16		20 16	20 16		21 16	21 16	22 16	22 16	23 16	0 16	0 16
Mering ○		19 19	19 19		20 19	20 19		21 19	21 19	22 19	22 19	23 19	0 19	0 19
Mering 80		19 20	19 20		20 20	20 20		21 20	21 20	22 20	22 20	23 20	0 20	0 20
Mering-St Afra 81		19 23	19 23		20 23	20 23		21 23	21 23	22 23	22 23	23 23	0 23	0 23
Kissing		19 26	19 26		20 26	20 27		21 26	21 27	22 26	22 27	23 26	0 26	0 27
Augsburg-Hochzoll 983		19 31	19 31		20 31	20 32		21 31	21 32	22 31	22 32	23 31	0 31	0 32
Augsburg Haunstetterstraße		19 34	19 35		20 35	20 36		21 35	21 36	22 35	22 36	23 35	0 35	0 36
Augsburg Hbf ○		19 38	19 38		20 38	20 39		21 38	21 39	22 37	22 39	23 38	0 38	0 39
Augsburg Hbf 81		19 39	19 40		20 40	20 40		21 41	21 40	22 38	22 43	23 39	0 41	0 40
Augsburg-Oberhausen 80		8 19 42	7 19 43		7 20 43	8 20 44		7 21 44	8 21 44	7 22 40	8 22 47	○ 23 43	39 ○ 0 44	41 ○ 0 44
nach														
Geltendorf	18 33	8 19 11	7 19 11	19 34	5 20 14	6 20 14	20 32	7 21 11	8 21 11	37 22 33	38 22 14	23 11	40 0 14	41 0 14
München Hbf ○	19 19	8 19 42	7 19 42	20 19	7 20 59	8 20 59	21 19	7 21 41	8 21 41	37 23 19	8 22 59	23 42	40 0 59	41 0 59

1 nicht an allg. Feiertagen
5 12. Dez bis 25. Aug Mo - Fr, nicht an allg. Feiertagen
6 28. Aug bis 8. Dez Mo - Fr, nicht an allg. Feiertagen
7 11. Dez bis 26. Aug
8 27. Aug bis 9. Dez
37 11. Dez bis 5. Jun Mo, Mi - So; auch 13. Dez bis 3. Jan; 7. Jun bis 26. Aug
38 28. Aug bis 8. Dez Mo - Fr; nicht 1. Nov; auch 16. Sep bis 1. Okt
39 11. Dez bis 27. Aug
40 11. Dez bis 6. Jun Mo, Di, Do - So; auch 14. Dez bis 4. Jan; 8. Jun bis 27. Aug
41 28. Aug bis 9. Dez
80 Gesamtverkehr siehe 982
81 Weitere Züge siehe 980

PILGER-WANDER-WEG

Heilige Landschaft Pfaffenwinkel

Drei Mehrtageswanderungen führen durch die schönsten Ecken des Pfaffenwinkels. Startpunkt aller drei Touren ist der Hohe Peißenberg.

Sprudelnde Quellen

Die Nordschleife mit einer Länge von 96km verbindet auf 7 Etappen den Hohen Peißenberg mit den Klöstern Wessobrunn, Andechs und Polling, durchquert dabei den Paterzeller Eibenwald ebenso wie die einzigartige Hardtlandschaft nördlich von Weilheim.

Spiegelnde Wasser

Auf der Ostschleife führen 8 Tagesetappen mit einer Gesamtlänge von 118 km zu den bedeutenden Klosterorten Polling, Bernried und Benediktbeuern. Landschaftlich geprägt ist die Route vom Starnberger See und den Osterseen sowie den unzähligen Seen und Weihern am Weg, in denen man sich und sein Leben wie im Spiegel betrachten kann.

Wilde Flüsse

Ammer und Lech prägen die Landschaft im Westen. Die etwas kürzeren, aber hügeligeren und anspruchsvolleren 6 Tagesetappen mit 76 km verbinden Highlights wie die wild-romantische Ammerschlucht, den Brettleweg durch das Wiesfilz oder die Besteigung des Auerbergs mit den Klosterorten Rottenbuch, Steingaden und Schongau und den bedeutendsten Kirchen der Region allen voran das UNESCO Welterbe Wieskirche.

Tourismusverband Pfaffenwinkel

Bauerngasse 5, 86956 Schongau, Tel. 08861/2113200
info@pfaffen-winkel.de, www.pfaffen-winkel.de

www.heilige-landschaft.de

S-Bahn München GmbH, Tel. (01805) 66 10 10 www.s-bahn-muenchen.de www.mvv-muenchen.de

S 6 Tutzing - München (Auszug)

Verkehrstage	Montag - Freitag an Werktagen (ohne 24. und 31.12.)																			
Tutzing	4:24	5:04	5:24	5:44	6:04	6:24	6:44	7:04	7:24	7:44	8:04	8:24	8:44	9:04	9:24	9:44	10:04	10:24	10:44	11:04
Starnberg	4:34	5:14	5:34	5:54	6:14	6:34	6:54	7:14	7:34	7:54	8:14	8:34	8:54	9:14	9:34	9:54	10:14	10:34	10:54	11:14
München-Pasing	4:57	5:37	5:57	6:17	6:37	6:57	7:17	7:37	7:57	8:17	8:37	8:57	9:17	9:37	9:57	10:17	10:37	10:57	11:17	11:37
München Hbf (tief)	5:09	5:49	6:09	6:29	6:49	7:09	7:29	7:49	8:09	8:29	8:49	9:09	9:29	9:49	10:09	10:29	10:49	11:09	11:29	11:49
Tutzing	11:24	11:44	12:04	12:24	12:44	13:04	13:24	13:44	14:04	14:24	14:44	15:04	15:24	15:44	16:04	16:24	16:44	17:04	17:24	17:44
Starnberg	11:34	11:54	12:14	12:34	12:54	13:14	13:34	13:54	14:14	14:34	14:54	15:14	15:34	15:54	16:14	16:34	16:54	17:14	17:34	17:54
München-Pasing	11:57	12:17	12:37	12:57	13:17	13:37	13:57	14:17	14:37	14:57	15:17	15:37	15:57	16:17	16:37	16:57	17:17	17:37	17:57	18:17
München Hbf (tief)	12:09	12:29	12:49	13:09	13:29	13:49	14:09	14:29	14:49	15:09	15:29	15:49	16:09	16:29	16:49	17:09	17:29	17:49	18:09	18:29
Bemerkung																				N
Tutzing	18:04	18:24	18:44	19:04	19:24	19:44	20:04	20:24	20:44	21:04	21:24	21:44	22:04	22:24	22:44	23:04	23:24	0:04	0:44	1:44
Starnberg	18:14	18:34	18:54	19:14	19:34	19:54	20:14	20:34	20:54	21:14	21:34	21:54	22:14	22:34	22:54	23:14	23:34	0:14	0:54	1:54
München-Pasing	18:37	18:57	19:17	19:37	19:57	20:17	20:37	20:57	21:17	21:37	21:57	22:17	22:37	22:57	23:17	23:37	23:57	0:37	1:17	2:17
München Hbf (tief)	18:49	19:09	19:29	19:49	20:09	20:29	20:49	21:09	21:29	21:49	22:09	22:29	22:49	23:09	23:29	23:49	0:09	0:49	1:29	2:29

Verkehrstage	Samstag, Sonn- und Feiertag (auch 24. und 31.12.)																			
Bemerkung	Sa			Sa		Sa					Sa			y			y			y
Tutzing	4:24	5:04	5:44	6:04	6:24	6:44	7:04	7:24	7:44	8:04	8:24	8:44	9:04	9:24	9:44	10:04	10:24	10:44	11:04	11:24
Starnberg	4:34	5:14	5:54	6:14	6:34	6:54	7:14	7:34	7:54	8:14	8:34	8:54	9:14	9:34	9:54	10:14	10:34	10:54	11:14	11:34
München-Pasing	4:57	5:37	6:17	6:37	6:57	7:17	7:37	7:57	8:17	8:37	8:57	9:17	9:37	9:57	10:17	10:37	10:57	11:17	11:37	11:57
München Hbf (tief)	5:09	5:49	6:29	6:49	7:09	7:29	7:49	8:09	8:29	8:49	9:09	9:29	9:49	10:09	10:29	10:49	11:09	11:29	11:49	12:09
Bemerkung			y			y			y			y			y			y		
Tutzing	11:44	12:04	12:24	12:44	13:04	13:24	13:44	14:04	14:24	14:44	15:04	15:24	15:44	16:04	16:24	16:44	17:04	17:24	17:44	18:04
Starnberg	11:54	12:14	12:34	12:54	13:14	13:34	13:54	14:14	14:34	14:54	15:14	15:34	15:54	16:14	16:34	16:54	17:14	17:34	17:54	18:14
München-Pasing	12:17	12:37	12:57	13:17	13:37	13:57	14:17	14:37	14:57	15:17	15:37	15:57	16:17	16:37	16:57	17:17	17:37	17:57	18:17	18:37
München Hbf (tief)	12:29	12:49	13:09	13:29	13:49	14:09	14:29	14:49	15:09	15:29	15:49	16:09	16:29	16:49	17:09	17:29	17:49	18:09	18:29	18:49
Bemerkung	y																		N	
Tutzing	18:24	18:44	19:04		19:44	20:04		20:44	21:04		21:44	22:04		22:44	23:04	23:24	0:04	0:44	1:44	
Starnberg	18:34	18:54	19:14	19:34	19:54	20:14	20:34	20:54	21:14	21:34	21:54	22:14	22:34	22:54	23:14	23:34	0:14	0:54	1:54	
München-Pasing	18:57	19:17	19:37	19:57	20:17	20:37	20:57	21:17	21:37	21:57	22:17	22:37	22:57	23:17	23:37	23:57	0:37	1:17	2:17	
München Hbf (tief)	19:09	19:29	19:49	20:09	20:29	20:49	21:09	21:29	21:49	22:09	22:29	22:49	23:09	23:29	23:49	0:09	0:49	1:29	2:29	

Sa = Samstag (Werktag) y = Tutzing - Starnberg nur vom 26.03. bis 28.10.2023 **Angaben ohne Gewähr!**

N = Nächte Fr/Sa, Sa/So; Nächte vor Feiertagen, auch in den Nächten zum Rosenmontag und Faschingsdienstag (20.02. + 21.02.2023)

S 6 München - Tutzing (Auszug)

Verkehrstage	Montag - Freitag an Werktagen (ohne 24. und 31.12.)																			
München Hbf (tief)	5:12	5:32	5:52	6:12	6:32	6:52	7:12	7:32	7:52	8:12	8:32	8:52	9:12	9:32	9:52	10:12	10:32	10:52	11:12	11:32
München-Pasing	5:23	5:43	6:03	6:23	6:43	7:03	7:23	7:43	8:03	8:23	8:43	9:03	9:23	9:43	10:03	10:23	10:43	11:03	11:23	11:43
Starnberg	5:45	6:05	6:25	6:45	7:05	7:25	7:45	8:05	8:25	8:45	9:05	9:24	9:45	10:05	10:24	10:45	11:05	11:24	11:45	12:05
Tutzing	5:56	6:16	6:36	6:56	7:16	7:36	7:56	8:16	8:36	8:56	9:16	9:36	9:56	10:16	10:36	10:56	11:16	11:36	11:56	12:16

München Hbf (tief)	11:52	12:12	12:32	12:52	13:12	13:32	13:52	14:12	14:32	14:52	15:12	15:32	15:52	16:12	16:32	16:52	17:12	17:32	17:52	18:12
München-Pasing	12:03	12:23	12:43	13:03	13:23	13:43	14:03	14:23	14:43	15:02	15:23	15:43	16:03	16:23	16:43	17:03	17:23	17:43	18:03	18:23
Starnberg	12:24	12:45	13:05	13:25	13:45	14:05	14:24	14:45	15:05	15:23	15:45	16:05	16:25	16:45	17:05	17:25	17:45	18:05	18:25	18:45
Tutzing	12:36	12:56	13:16	13:36	13:56	14:16	14:36	14:56	15:16	15:36	15:56	16:16	16:36	16:56	17:16	17:36	17:56	18:16	18:36	18:56

Bemerkung																				N
München Hbf (tief)	18:32	18:52	19:12	19:32	19:52	20:12	20:32	20:52	21:12	21:32	21:52	22:12	22:32	22:52	23:12	23:32	0:12	0:52	1:32	2:32
München-Pasing	18:43	19:03	19:23	19:43	20:03	20:23	20:43	21:03	21:23	21:43	22:03	22:23	22:43	23:03	23:23	23:43	0:23	1:03	1:43	2:43
Starnberg	19:05	19:25	19:45	20:05	20:25	20:45	21:05	21:24	21:45	22:04	22:25	22:45	23:05	23:25	23:45	0:05	0:45	1:25	2:05	3:05
Tutzing	19:16	19:36	19:56	20:16	20:36	20:56	21:16	21:36	21:56	22:16	22:36	22:56	23:16	23:36	23:56	0:16	0:56	1:36	2:16	3:16

Verkehrstage	Samstag, Sonn- und Feiertag (auch 24. und 31.12.)																			
Bemerkung				Sa			Sa			y			y			y			y	
München Hbf (tief)	5:32	6:12	6:32	6:52	7:12	7:32	7:52	8:12	8:32	8:52	9:12	9:32	9:52	10:12	10:32	10:52	11:12	11:32	11:52	12:12
München-Pasing	5:43	6:23	6:43	7:03	7:23	7:43	8:03	8:23	8:43	9:03	9:23	9:43	10:03	10:23	10:43	11:03	11:23	11:43	12:03	12:23
Starnberg	6:05	6:45	7:05	7:25	7:45	8:05	8:25	8:45	9:05	9:25	9:45	10:05	10:25	10:45	11:05	11:25	11:45	12:05	12:25	12:45
Tutzing	6:16	6:56	7:16	7:36	7:56	8:16	8:36	8:56	9:16	9:36	9:56	10:16	10:36	10:56	11:16	11:36	11:56	12:16	12:36	12:56

Bemerkung		y			y			y			y			y			y			
München Hbf (tief)	12:32	12:52	13:12	13:32	13:52	14:12	14:32	14:52	15:12	15:32	15:52	16:12	16:32	16:52	17:12	17:32	17:52	18:12	18:32	18:52
München-Pasing	12:43	13:03	13:23	13:43	14:03	14:23	14:43	15:02	15:23	15:43	16:03	16:23	16:43	17:03	17:23	17:43	18:03	18:23	18:43	19:03
Starnberg	13:05	13:25	13:45	14:05	14:25	14:45	15:05	15:23	15:45	16:05	16:25	16:45	17:05	17:25	17:45	18:05	18:25	18:45	19:05	19:24
Tutzing	13:16	13:36	13:56	14:16	14:36	14:56	15:16	15:36	15:56	16:16	16:36	16:56	17:16	17:36	17:56	18:16	18:36	18:56	19:16	

Bemerkung																		N		
München Hbf (tief)	19:12	19:32	19:52	20:12	20:32	20:52	21:12	21:32	21:52	22:12	22:32	22:52	23:12	23:32	0:12	0:52	1:32	2:32		
München-Pasing	19:23	19:43	20:03	20:23	20:43	21:03	21:23	21:43	22:03	22:23	22:43	23:03	23:23	23:43	0:23	1:03	1:43	2:43		
Starnberg	19:45	20:05	20:24	20:45	21:05	21:24	21:45	22:04	22:25	22:45	23:05	23:25	23:45	0:05	0:45	1:25	2:05	3:05		
Tutzing	19:56	20:16		20:56	21:16		21:56		22:36	22:56	23:16	23:36	23:56	0:16	0:56	1:36	2:16	3:16		

Sa = Samstag (Werktag) y = Starnberg - Tutzing nur vom 26.03. bis 28.10.2023 **Angaben ohne Gewähr!**

N = Nächte Fr/Sa, Sa/So; Nächte vor Feiertagen, auch in den Nächten zum Rosenmontag und Faschingsdienstag (20.02. + 21.02.2023)

S 8 Herrsching - München Hbf - München Flughafen (Auszug)

Verkehrstage	Montag - Freitag an Werktagen (ohne 24. und 31.12.)																				
Herrsching	4:25	4:45	5:05	5:25	5:45	6:05	6:25	6:45	7:05	7:25	7:45	8:05	8:25	8:45	9:05	9:25	9:45	10:05	10:25	10:45	11:05
Weßling	4:37	4:57	5:17	5:37	5:57	6:17	6:37	6:57	7:17	7:37	7:57	8:17	8:37	8:57	9:17	9:37	9:57	10:17	10:37	10:57	11:17
München-Pasing	5:05	5:25	5:45	6:05	6:25	6:45	7:05	7:25	7:45	8:05	8:25	8:45	9:05	9:25	9:45	10:05	10:25	10:45	11:05	11:25	11:45
München Hbf (tief)	5:15	5:35	5:55	6:15	6:35	6:55	7:15	7:35	7:55	8:15	8:35	8:55	9:15	9:35	9:55	10:15	10:35	10:55	11:15	11:35	11:55
Flughafen Terminal	5:55	6:15	6:35	6:57	7:15	7:35	7:55	8:15	8:35	8:57	9:15	9:37	9:55	10:15	10:35	10:55	11:15	11:35	11:55	12:15	12:35
Herrsching	11:25	11:45	12:05	12:25	12:45	13:05	13:25	13:45	14:05	14:25	14:45	15:05	15:25	15:45	16:05	16:25	16:45	17:05	17:25	17:45	18:05
Weßling	11:37	11:57	12:17	12:37	12:57	13:17	13:37	13:57	14:17	14:37	14:57	15:17	15:37	15:57	16:17	16:37	16:57	17:17	17:37	17:57	18:17
München-Pasing	12:05	12:25	12:45	13:05	13:25	13:45	14:05	14:25	14:45	15:05	15:25	15:45	16:05	16:25	16:45	17:05	17:25	17:45	18:05	18:25	18:45
München Hbf (tief)	12:15	12:35	12:55	13:15	13:35	13:55	14:15	14:35	14:55	15:15	15:35	15:55	16:15	16:35	16:55	17:15	17:35	17:55	18:15	18:35	18:55
Flughafen Terminal	12:55	13:15	13:35	13:57	14:15	14:35	14:55	15:15	15:35	15:55	16:15	16:35	16:55	17:15	17:35	17:55	18:15	18:35	18:55	19:15	19:35
Bemerkung																			N		
Herrsching	18:25	18:45	19:05	19:25	19:45	20:05	20:25	20:45	21:05	21:25	21:45	22:05	22:25	22:45		23:25	0:05	0:45	1:45		
Weßling	18:37	18:57	19:17	19:37	19:57	20:17	20:37	20:57	21:17	21:37	21:57	22:17	22:37	22:57	23:17	23:37	0:17	0:57	1:57		
München-Pasing	19:05	19:25	19:45	20:05	20:25	20:45	21:05	21:25	21:45	22:05	22:25	22:45	23:05	23:25	23:45	0:05	0:45	1:25	2:25		
München Hbf (tief)	19:15	19:35	19:55	20:15	20:35	20:55	21:15	21:35	21:55	22:15	22:35	22:55	23:15	23:35	23:55	0:15	0:55	1:35	2:35		
Flughafen Terminal	19:55	20:15	20:35	20:55	21:15	21:35	21:55	22:15	22:35	22:55	23:15	23:35	23:55	0:15	0:35	0:55	1:35	2:15	3:15		

Verkehrstage	Samstag, Sonn- und Feiertag (auch 24. und 31.12.)																				
Bemerkung			Sa		Sa		Sa		Sa			Sa			y			y			y
Herrsching	4:45	5:25	5:45	6:05	6:25	6:45	7:05	7:25	7:45	8:05	8:25	8:45	9:05	9:25	9:45	10:05	10:25	10:45	11:05	11:25	11:45
Weßling	4:57	5:37	5:57	6:17	6:37	6:57	7:17	7:37	7:57	8:17	8:37	8:57	9:17	9:37	9:57	10:17	10:37	10:57	11:17	11:37	11:57
München-Pasing	5:25	6:05	6:25	6:45	7:05	7:25	7:45	8:05	8:25	8:45	9:05	9:25	9:45	10:05	10:25	10:45	11:05	11:25	11:45	12:05	12:25
München Hbf (tief)	5:35	6:15	6:35	6:55	7:15	7:35	7:55	8:15	8:35	8:55	9:15	9:35	9:55	10:15	10:35	10:55	11:15	11:35	11:55	12:15	12:35
Flughafen Terminal	6:15	6:57	7:15	7:35	7:55	8:15	8:35	8:57	9:15	9:37	9:55	10:15	10:35	10:55	11:15	11:35	11:55	12:15	12:35	12:55	13:15
Bemerkung			y			y			y			y			y			y			y
Herrsching	12:05	12:25	12:45	13:05	13:25	13:45	14:05	14:25	14:45	15:05	15:25	15:45	16:05	16:25	16:45	17:05	17:25	17:45	18:05	18:25	18:45
Weßling	12:17	12:37	12:57	13:17	13:37	13:57	14:17	14:37	14:57	15:17	15:37	15:57	16:17	16:37	16:57	17:17	17:37	17:57	18:17	18:37	18:57
München-Pasing	12:45	13:05	13:25	13:45	14:05	14:25	14:45	15:05	15:25	15:45	16:05	16:25	16:45	17:05	17:25	17:45	18:05	18:25	18:45	19:05	19:25
München Hbf (tief)	12:55	13:15	13:35	14:15	14:15	14:35	14:55	15:15	15:35	15:55	16:15	16:35	16:55	17:15	17:35	17:55	18:15	18:35	18:55	19:15	19:35
Flughafen Terminal	13:35	13:57	14:15	14:35	14:55	15:15	15:35	15:55	16:15	16:35	16:55	17:15	17:35	17:55	18:15	18:35	18:55	19:15	19:35	19:55	20:15
Bemerkung																	N				
Herrsching	19:05	19:25		20:05	20:25		21:05	21:25		22:05		22:45		23:25	0:05	0:45	1:45				
Weßling	19:17	19:37	19:57	20:17	20:37	20:57	21:17	21:37	21:57	22:17	22:37	22:57	23:17	23:37	0:17	0:57	1:57				
München-Pasing	19:45	20:05	20:25	20:45	21:05	21:25	21:45	22:05	22:25	22:45	23:05	23:25	23:45	0:05	0:45	1:25	2:25				
München Hbf (tief)	19:55	20:15	20:35	20:55	21:15	21:35	21:55	22:15	22:35	22:55	23:15	23:35	23:55	0:15	0:55	1:35	2:35				
Flughafen Terminal	20:35	20:55	21:15	21:35	21:55	22:15	22:35	22:55	23:15	23:35	23:55	0:15	0:35	0:55	1:35	2:15	3:15				

Sa = Samstag (Werktag)

y = Herrsching - Weßling nur vom 26.03. bis 28.10.2023

Ohne Gewähr!

N = Nächte Fr/Sa, Sa/So; Nächte vor Feiertagen, auch in den Nächten zum Rosenmontag und Faschingsdienstag (20.02. + 21.02.2023)

S 8 München Flughafen - München Hbf - Herrsching (Auszug)

Verkehrstage	Montag - Freitag an Werktagen (ohne 24. und 31.12.)																				
Flughafen Terminal	4:04	4:24	4:44	5:04	5:24	5:44	6:02	6:24	6:43	7:04	7:24	7:44	8:04	8:24	8:43	9:04	9:23	9:44	10:04	10:24	10:44
München Hbf (tief)	4:45	5:05	5:25	5:45	6:05	6:25	6:45	7:05	7:25	7:45	8:05	8:25	8:45	9:05	9:25	9:45	10:05	10:25	10:45	11:05	11:25
München-Pasing	4:57	5:17	5:37	5:57	6:17	6:37	6:57	7:17	7:37	7:57	8:17	8:37	8:57	9:17	9:37	9:57	10:17	10:37	10:57	11:17	11:37
Weßling	5:21	5:41	6:01	6:21	6:41	7:01	7:21	7:41	8:01	8:21	8:41	9:01	9:21	9:41	10:01	10:21	10:41	11:01	11:21	11:41	12:01
Herrsching	5:35	5:55	6:15	6:35	6:55	7:15	7:35	7:55	8:15	8:35	8:55	9:15	9:35	9:55	10:15	10:35	10:55	11:15	11:35	11:55	12:15
Flughafen Terminal	11:04	11:24	11:44	12:04	12:24	12:44	13:04	13:24	13:43	14:04	14:24	14:44	15:04	15:24	15:44	16:04	16:24	16:44	17:04	17:24	17:44
München Hbf (tief)	11:45	12:05	12:25	12:45	13:05	13:25	13:45	14:05	14:25	14:45	15:05	15:25	15:45	16:05	16:25	16:45	17:05	17:25	17:45	18:05	18:25
München-Pasing	11:57	12:17	12:37	12:57	13:17	13:37	13:57	14:17	14:37	14:57	15:17	15:37	15:57	16:17	16:37	16:57	17:17	17:37	17:57	18:17	18:37
Weßling	12:21	12:41	13:01	13:21	13:41	14:01	14:21	14:41	15:01	15:21	15:41	16:01	16:21	16:41	17:01	17:21	17:41	18:01	18:21	18:41	19:01
Herrsching	12:35	12:55	13:15	13:35	13:55	14:15	14:35	14:55	15:15	15:35	15:55	16:15	16:35	16:55	17:15	17:35	17:55	18:15	18:35	18:55	19:15
Bemerkung																			N		
Flughafen Terminal	18:04	18:24	18:44	19:04	19:24	19:44	20:04	20:24	20:44	21:04	21:24	21:44	22:04	22:24	22:44	23:24	0:04	0:44	1:44		
München Hbf (tief)	18:45	19:05	19:25	19:45	20:05	20:25	20:45	21:05	21:25	21:45	22:05	22:05	22:45	23:05	23:25	0:05	0:45	1:25	2:25		
München-Pasing	18:57	19:17	19:37	19:57	20:17	20:37	20:57	21:17	21:37	21:57	22:17	22:37	22:57	23:17	23:37	0:17	0:57	1:37	2:37		
Weßling	19:21	19:41	20:01	20:21	20:41	21:01	21:21	21:41	22:01	22:21	22:41	23:01	23:21	23:41	0:01	0:41	1:21	2:01	3:01		
Herrsching	19:35	19:55	20:15	20:35	20:55	21:15	21:35	21:55	22:15	22:35	22:55		23:35	23:55	0:15	0:55	1:35	2:15	3:15		

Verkehrstage	Samstag, Sonn- und Feiertag (auch 24. und 31.12.)																				
Bemerkung	Sa		Sa			Sa		Sa			y			y			y			y	
Flughafen Terminal	4:24	5:04	5:24	5:44	6:02	6:24	6:43	7:04	7:24	7:44	8:04	8:24	8:43	9:04	9:23	9:44	10:04	10:24	10:44	11:04	11:24
München Hbf (tief)	5:05	5:45	6:05	6:25	6:45	7:05	7:25	7:45	8:05	8:25	8:45	9:05	9:25	9:45	10:05	10:25	10:45	11:05	11:25	11:45	12:05
München-Pasing	5:17	5:57	6:17	6:37	6:57	7:17	7:37	7:57	8:17	8:37	8:57	9:17	9:37	9:57	10:17	10:37	10:57	11:17	11:37	11:57	12:17
Weßling	5:41	6:21	6:41	7:01	7:21	7:41	8:01	8:21	8:41	9:01	9:21	9:41	10:01	10:21	10:41	11:01	11:21	11:41	12:01	12:21	12:41
Herrsching	5:55	6:35	6:55	7:15	7:35	7:55	8:15	8:35	8:55	9:15	9:35	9:55	10:15	10:35	10:55	11:15	11:35	11:55	12:15	12:35	12:55
Bemerkung		y			y			y			y			y			y				
Flughafen Terminal	11:44	12:04	12:24	12:44	13:04	13:24	13:43	14:04	14:24	14:44	15:04	15:24	15:44	16:04	16:24	16:44	17:04	17:24	17:44	18:04	18:24
München Hbf (tief)	12:25	12:45	13:05	13:25	13:45	14:05	14:25	14:45	15:05	15:25	15:45	16:05	16:25	16:45	17:05	17:25	17:45	18:05	18:25	18:45	19:05
München-Pasing	12:37	12:57	13:17	13:37	13:57	14:17	14:37	14:57	15:17	15:37	15:57	16:17	16:37	16:57	17:17	17:37	17:57	18:17	18:37	18:57	19:17
Weßling	13:01	13:21	13:41	14:01	14:21	14:41	15:01	15:21	15:41	16:01	16:21	16:41	17:01	17:21	17:41	18:01	18:21	18:41	19:01	19:21	19:41
Herrsching	13:15	13:35	13:55	14:15	14:35	14:55	15:15	15:35	15:55	16:15	16:35	16:55	17:15	17:35	17:55	18:15	18:35	18:55	19:15		19:55
Bemerkung																	N				
Flughafen Terminal	18:44	19:04	19:24	19:44	20:04	20:24	20:44	21:04	21:24	21:44	22:04	22:24	22:44	23:24	0:04	0:44	1:44				
München Hbf (tief)	19:25	19:45	20:05	20:25	20:45	21:05	21:25	21:45	22:05	22:25	22:45	23:05	23:25	0:05	0:45	1:25	2:25				
München-Pasing	19:37	19:57	20:17	20:37	20:57	21:17	21:37	21:57	22:17	22:37	22:57	23:17	23:37	0:17	0:57	1:37	2:37				
Weßling	20:01	20:21	20:41	21:01	21:21	21:41	22:01	22:21	22:41	23:01	23:21	23:41	0:01	0:41	1:21	2:01	3:01				
Herrsching	20:15		20:55	21:15		21:55	22:15		22:55		23:35	23:55	0:15	0:55	1:35	2:15	3:15				

Sa = Samstag (Werktag) y = Weßling - Herrsching nur vom 26.03. bis 28.10.2023 **Ohne Gewähr!**

N = Nächte Fr/Sa, Sa/So; Nächte vor Feiertagen, auch in den Nächten zum Rosenmontag und Faschingsdienstag (20.02. + 21.02.2023)

S-Bahn München GmbH, Tel. (01805) 66 10 10
www.s-bahn-muenchen.de www.mvv-muenchen.de

Verbindungen zum Flughafen München

S 1 München Ostbahnhof - Hauptbahnhof - Flughafen und zurück (Auszug)

Verkehrstage	täglich									
München Ostbahnhof	3:35	4:15	4:55	5:15	5:35	weiter	22:15	22:35	22:55	23:15
München Hbf (tief)	3:43	4:23	5:03	5:23	5:43	alle 20	22:23	22:43	23:03	23:23
München Flughafen Terminal	4:28	5:08	5:48	6:08	6:28	Minuten	23:08	23:28	23:48	0:08

Verkehrstage	Mo-Fr	täglich								
München Flughafen Terminal	4:31	5:31	5:51	6:11	6:31	weiter	23:11	23:31	23:55	0:11
München Hbf (tief)	5:17	6:17	6:37	6:57	7:17	alle 20	23:57	0:17	0:37	0:57
München Ostbahnhof	5:26	6:26	6:46	7:06	7:26	Minuten	0:06	0:26	0:46	1:06

S 8 München Pasing - Hauptbahnhof - Flughafen und zurück (Auszug)

Verkehrstage	täglich									
München Pasing	3:05	3:25	3:45	4:05	4:25	weiter	0:05	0:45	1:25	2:25
München Hbf (tief)	3:15	3:35	3:55	4:15	4:35	alle 20	0:15	0:55	1:35	2:35
München Ostbahnhof	3:24	3:44	4:04	4:24	4:44	Minuten	0:24	1:04	1:44	2:44
München Flughafen Terminal	3:55	4:15	4:35	4:55	5:15		0:55	1:35	2:15	3:15

Verkehrstage	täglich									N
München Flughafen Terminal	4:04	4:24	4:44	5:04	5:24	weiter	0:24	0:44	1:24	1:44
München Ostbahnhof	4:35	4:55	5:15	5:35	5:55	alle 20	0:55	1:15	1:55	2:15
München Hbf (tief)	4:45	5:05	5:25	5:45	6:05	Minuten	1:05	1:25	2:05	2:25
München Pasing	4:55	5:15	5:35	5:55	6:15		1:15	1:35	2:15	2:35

N = Nächte Fr/Sa, Sa/So sowie Nächte vor Feiertagen, auch in den Nächten zum Rosenmontag und Faschingsdienstag (20.02.. + 21.02.2023)

Angaben ohne Gewähr!

Münchner VerkehrsVerbund
Ein Netz. Alle Möglichkeiten.

S-Bahn, U-Bahn und Regionalzug im MVV

Suburban trains, underground and regional trains, in MVV network

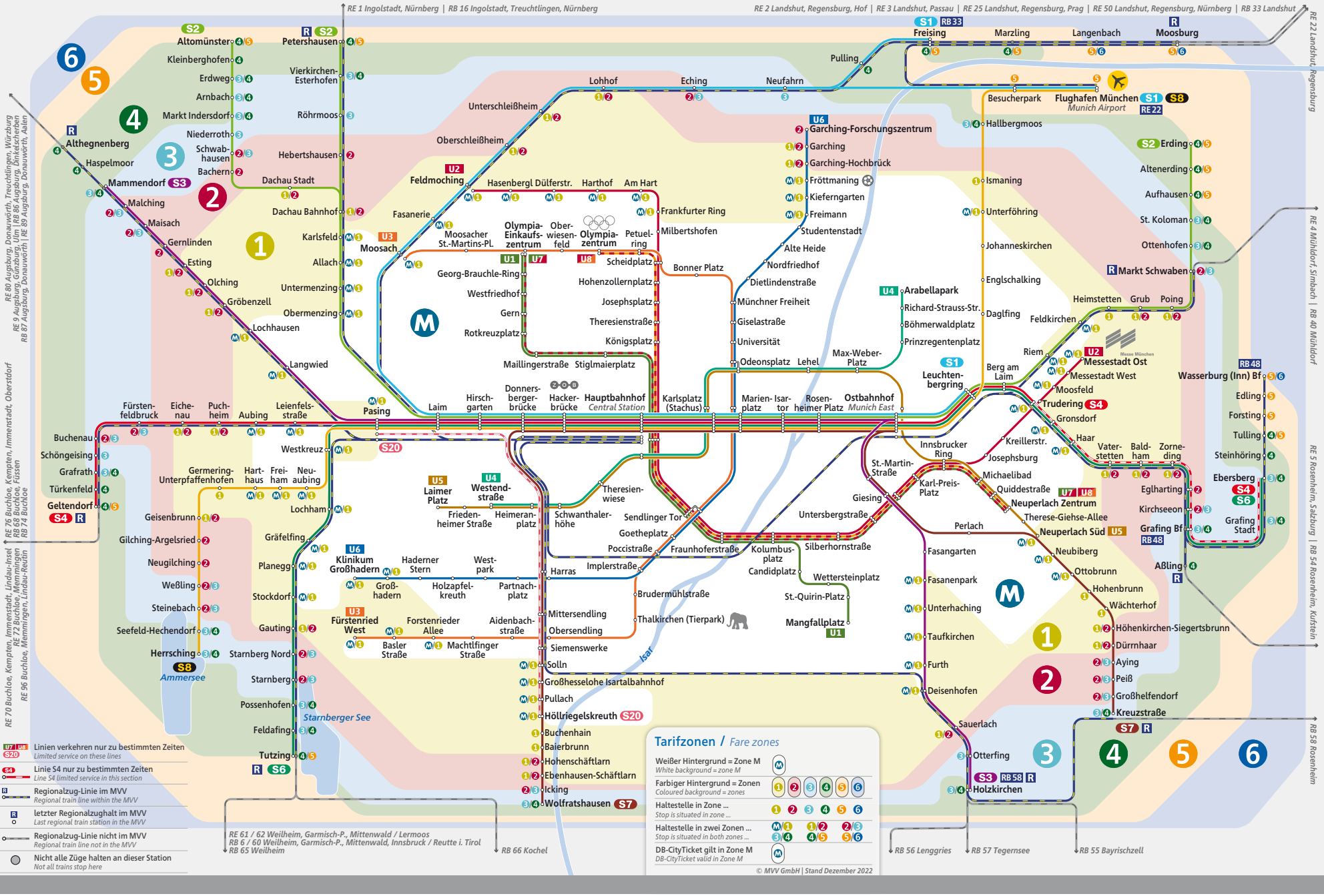

Liniennetz Schongau

STADT BUS

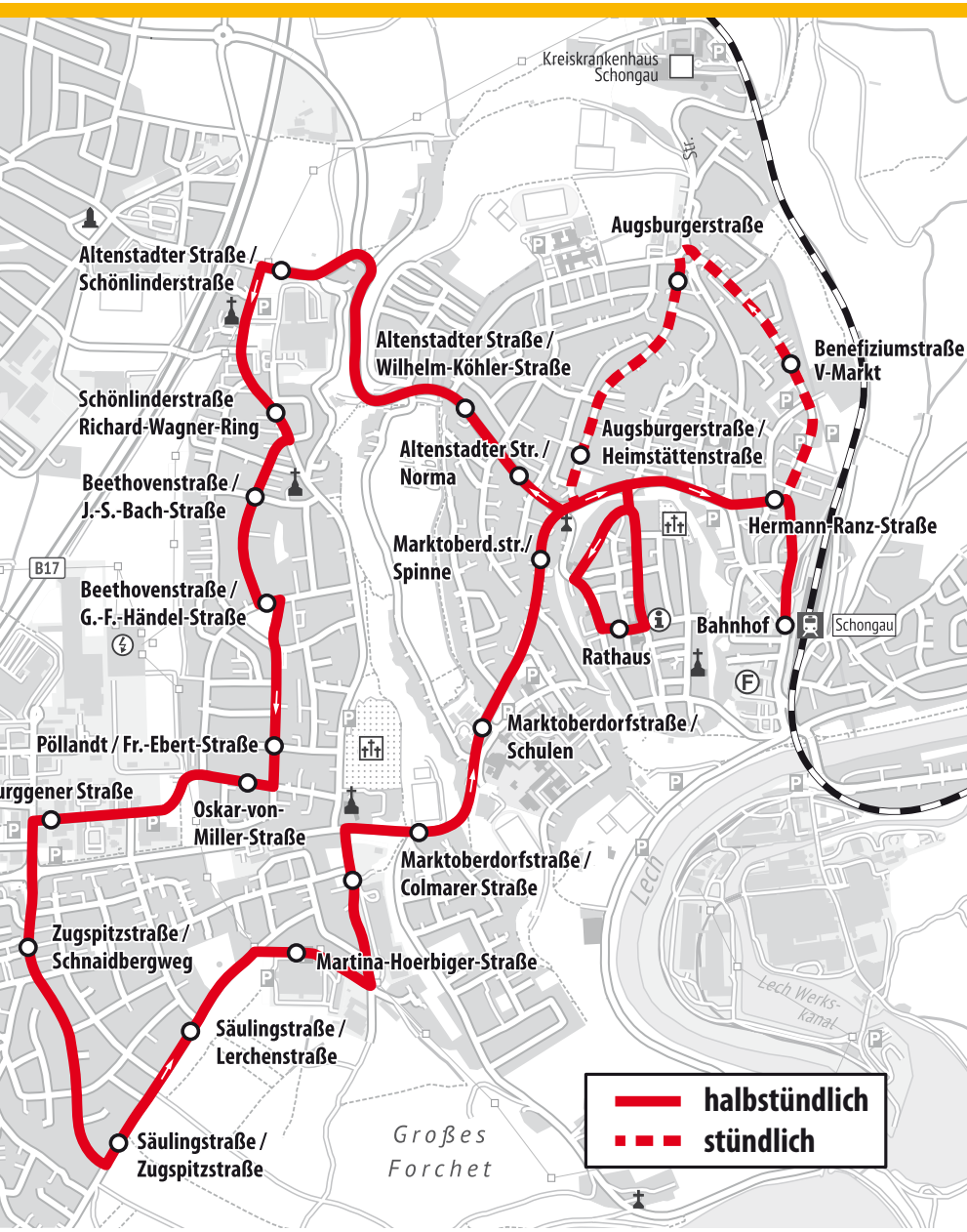

WOHIN · DU · WILLST

DEIN MOBILITÄTSPLANER

Jetzt herunterladen!

VERBINDET UND VEREINT.

DER MOBILITÄTSPLANER FÜR DEINE REGION
BRINGT DICH VON A NACH B UND ZU DEINEN LIEBSTEN.
DIE WOHIN·DU·WILLST-APP: JETZT ENTDECKEN!

In Kooperation mit:

DB Regionalverkehr Oberbayern