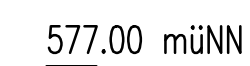
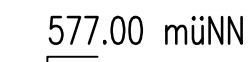


M 1 : 500/100




M 1 : 500/100



der Planer:
Ingenieurbüro
Winkler und Partner GmbH

Stuttgart, den 22.02.2023
gez. R. Koch, Geschäftsführer

a				
b				
c				
d				
e	C. Hauser	21.02.2024	Aenderung Acherthal Gewässerausbau zwischen O+200 und O+400 (Bachstr. 82)	
f	Name	Datum		



Markt Peißenberg

Ingenieurbüro Winkler und Partner GmbH
 Dipl.-Ing. Erhard Winkler Dr.-Ing. Nina Winkler Dipl.-Ing. Rüdiger Koch Dr.-Ing. Wolfgang Reascher
 Ingenustr. 59 A 70176 Stuttgart Tel. 0711/65987-0 Fax - /65987-20

Name		
Bearbeitet Geprüft	C. Hauser R. Koch	Hochwasserschutz Peißenberg Nord Gewässerausbau Wörthersbach
Koordinatensystem Datum/Daten in mmJJJ		Längsschnitt Wörthersbach Station 0+000 bis 0+550
Maststück 1 : 500/100		
Projektnummer 1951 G	Pflanznummer 003-1a	Stand 10.01.2023