

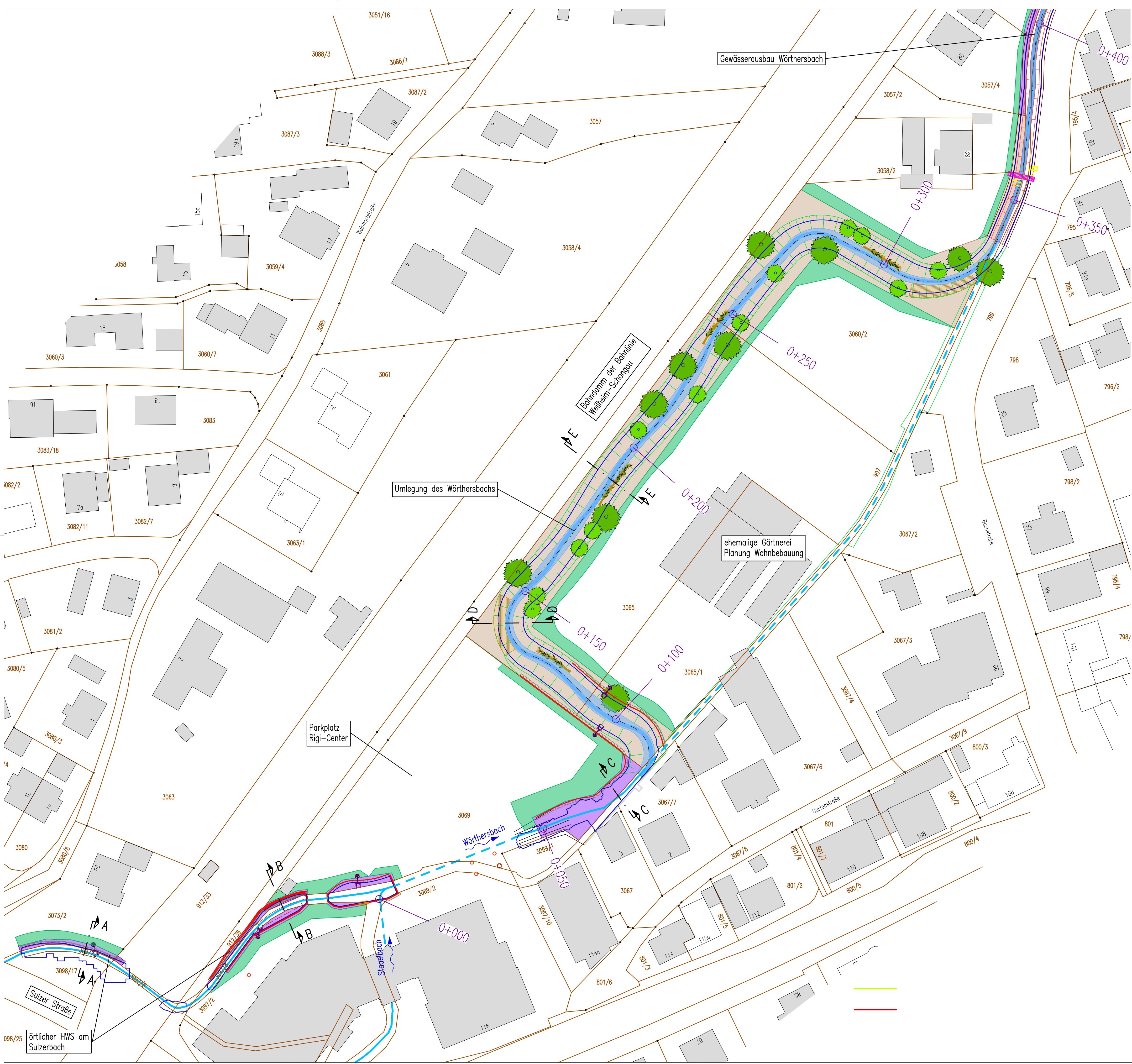
841,594mm

I:\Projekte\ok\1951\CoA\Genehmigung\Plan002_LP_002_GE.dwg

KIT

IWP

Plotdatum: 27.02.2024



Legende

- Grundstücke die ganz oder teilweise für die Baumaßnahme bzw. Ausgleichsmaßnahmen erworben werden müssen.
- Flurstücke, für die der Markt Peißenberg eine Grunddienstbarkeit benötigt
- Baufeld der bauzeitlichen Inanspruchnahme



der Bauherr:
Markt Peißenberg

Peißenberg, den 22.02.2023
gez. 1. Bürgermeister F. Zellner

der Planer:
Ingenieurbüro
Winkler und Partner GmbH

Stuttgart, den 22.02.2023
gez. R. Koch, Geschäftsführer

e			
d			
c			
b	C. Hauser	20.02.2024	Änderung Achsverlauf im Bereich Bachstr. 82
a	C. Hauser	31.08.2023	Anpassung Achsverlauf Gewässerausbau nach Anliegergesprächen
	Name	Datum	

	Markt Peißenberg
	Ingenieurbüro Winkler und Partner GmbH Dipl.-Ing. Erhard Winkler · Dr.-Ing. Nina Winkler · Dipl.-Ing. Rüdiger Koch · Dr.-Ing. Wolfgang Rauscher Schloßstr. 59 A · 70176 Stuttgart · Tel. 0711/66987-0 · Fax -/66987-20
Bearbeitet Geprüft Höhensystem DHHN12 (Höhen in müNN) Koordinatensystem Gauß-Krüger-Koordinaten Maßstab 1 : 500 Projektnummer 1951 G	Hochwasserschutz Peißenberg Nord BA I, Gewässerausbau und Bypass Grunderwerbsplan Wörthersbach Station 0+000 bis 0+400 und Sulzerbach Plannummer 007-1b Stand 10.01.2023