




Hinweis Koordinatensystem / Höhensystem:
UTM32 / DHHN12 ("Status 100"; m ü. NN)

. Fertigung			
Nr.	Art der Änderung	Datum	Zeichen
Planungsphase:			
Generalentwässerungsplan			
Titel:			
Wasserrechtliche Betrachtung sämtlicher Regenwassereinleitungen in die Schönach			
Hier: Altstadt und Schwabniederhofen			
Planinhalt:	Lageplan Regenrückhaltebecken RA15		Maßstab: 1 : 500
			Planstand: Juni 2026
Auftraggeber:	Gemeinde Altstadt		Unterlage Nr.: 9.3
			Plan Nr.: 213130/4.3
			Projektnummer: 213130
Entwurfsverfasser:	 mooser ingenieure gmbh & co. kg Hohe Buchleuthe 9a 87600 Kaufbeuren Fon +49 (0) 8341 9021-0 info@mooser-ingenieure.de www.mooser-ingenieure.de		vermessen: -
			entworfen: Juni 26 - Ln
			gezeichnet: Juni 26 - Wr
aufgestellt: Kaufbeuren, den 12.06.2026			Altstadt, den 13.06.2026
			

Diese Zeichnung darf ohne ausdrückliche Genehmigung weder vervielfältigt, noch an Dritte weiter gegeben werden Eigentümer- und Urheberrecht vorbehalten.
Pfad: R:\TWO-Civil\2019\Projekte\213130 \ LP-Becken-263-N1